

भारत की जनगणना 2011  
CENSUS OF INDIA 2011

ज ज शृंखला  
HH Series

मकान सारणियाँ  
HOUSING TABLES


भारत  
INDIA



भारत की जनगणना 2011  
CENSUS OF INDIA 2011

मकानों, परिवारों को उपलब्ध सुविधायें तथा परिसम्पत्ति  
सम्बन्धित सारणियाँ अनुसूचित जातियों के लिए  
**Tables on Houses, Household Amenities  
and Assets for Scheduled Castes**

भारत शृंखला - 1  
INDIA Series - 1



भारत के महारजिस्ट्रार एवं जनगणना आयुक्त का कार्यालय  
Office of the Registrar General & Census Commissioner, India  
गृह मंत्रालय, भारत सरकार  
Ministry of Home Affairs, Government of India  
2ए, मानसिंह रोड, नई दिल्ली  
2A, Man Singh Road, New Delhi  
www.censusindia.gov.in



डॉ. च. चन्द्रमौलि  
**Dr. C. Chandramouli**  
भारतीय प्रशासनिक सेवा  
of the Indian Administrative Service  
भारत के महारजिस्ट्रार एवं जनगणना आयुक्त  
Registrar General & Census Commissioner, India





# भारत की जनगणना 2011 CENSUS OF INDIA 2011

शृंखला-1  
Series-1

भारत  
India

मकानों, परिवारों को उपलब्ध सुविधायें तथा परिसम्पत्ति सम्बन्धित सारणियाँ  
वृत्तिकाएँ, ~~वृत्तिकाएँ~~  
**Tables on Houses, Household Amenities and Assets  
for Scheduled Castes**



डॉ. च. चन्द्रमौलि  
**Dr. C. Chandramouli**  
भारतीय प्रशासनिक सेवा  
*of the Indian Administrative Service*  
भारत के महारजिस्ट्रार एवं जनगणना आयुक्त  
*Registrar General & Census Commissioner, India*



© Copyright, Government of India 2012

**Printed by :**

Aravali Printers & Publishers Pvt. Ltd.  
W-30, Okhla Industrial Area, Phase-II  
New Delhi - 110 020

**Published by :**

Registrar General and Census Commissioner, India

**Data Product No.** 00-026-2011-Cen Book (Diglot)

**Price :** (Inland) ₹ 675.00; (Foreign) £ 25.00 \$ 34.00

जनगणना 2011 ने भारत की जनगणना के इतिहास में एक मील का पत्थर स्थापित किया है। यह ऐसे समय पर की गई जब भारत, इतिहास के एक उतार-चढ़ाव वाले बिन्दु पर, पूर्ववर्ती परम्पराओं को छोड़ते हुए तथा राष्ट्रों के सौहार्द के मध्य एक सशक्त, आत्म-निर्भर और आधुनिक राष्ट्र के रूप में उभरा है। देश की इस निर्णायक घड़ी में मानव संसाधनों, जन अध्ययन, संस्कृति और आर्थिक ढाँचे सम्बन्धी आधारभूत मानक सांख्यिकी राष्ट्र को भावी मामलों में मार्ग दर्शन और आकार प्रदान करने में महत्वपूर्ण होगी। बहु-नस्लीय, बहु-भाषी, बहु-संस्कृति और बहु-स्तरीय समाज वाले भारत जैसे देश में जनगणना का महत्व जनसंख्या की गणना मात्र से कहीं बढ़कर है। यह मात्र जनांककी की ही तस्वीर नहीं देती, अपितु एक विशिष्ट व समय बिन्दु पर देश की आर्थिक, सामाजिक और सांस्कृतिक रूपरेखा भी प्रदान करती है। इसके अलावा जनगणना देश में अन्य सर्वेक्षणों को कराए जाने के लिए आधार भी उपलब्ध कराती है। अनुभवसिद्ध डाटा पर आधारित कोई निर्णय लिया जाना जनगणना पर ही निर्भर है।

भारत की जनगणना 2011 दो चरणों में पूरी की गई। “मकानसूचीकरण और मकान गणना कार्य” नामक प्रथम चरण का कार्य दूसरे चरण यथा “जनसंख्या गणना” कार्य से कुछ माह पूर्व किया गया। मकानसूचीकरण और मकान गणना कार्य का उद्देश्य प्रत्येक बिल्डिंग/जनगणना मकान की पहचान करना और उसके उपयोग का पता लगाना था ताकि जनसंख्या गणना के कार्यक्रम का ढाँचा तैयार किया जा सके। भवन/जनगणना मकानों की पहचान के अलावा इसका उद्देश्य जनगणना मकानों की संख्या और गुणवत्ता, उनमें उपलब्ध सुख-सुविधाओं और उन जनगणना मकानों में रह रहे परिवारों के पास उपलब्ध परिसंपत्तियों का पता लगाना भी था। मूलभूत सिद्धांत है – सारे देश को व्यवस्थित तरीके से कवर करना और इसमें न तो कोई छूटे और न ही दोहराव हो पाए। इसे सुनिश्चित करने के लिए सारा देश, छोटी और संचालनीय गणना इकाइयों में बाँटा जाता है, जिन्हें मकानसूचीकरण ब्लॉक (एच.एल.बी.) कहते हैं। सामान्यतः प्रत्येक एच.एल.बी. में 120 से 150 जनगणना मकान होते हैं, जो एक प्रगणक को दिया जाता है। वह प्रत्येक परिवार से सम्पर्क करके और लिखित प्रश्नावली, जिसे मकानसूची अनुसूची कहते हैं, भरकर अपेक्षित सूचना प्राप्त करता है। जनगणना 2011 में 45 दिन की अवधि अनुसूची भरने के लिए तय की गई थी। प्रत्येक राज्य/संघ राज्य क्षेत्र ने अप्रैल, 2010 से सितम्बर, 2010 के निर्धारित समय के दौरान यह अवधि अपनी सुविधानुसार निश्चित की। लगभग पच्चीस लाख (अथवा 2.5 मिलियन) प्रगणक और 2 लाख पर्यवेक्षक इस कार्य में लगाए गए। इस विशाल देश के कोने-कोने में रह रहे 250 मिलियन विभिन्न परिवारों से सम्पर्क स्थापित किया गया। इससे भी अधिक चुनौतीपूर्ण कार्य जनगणना अनुसूचियों 16 भारतीय भाषाओं में भरना था। वास्तव में यह विराट कार्य, घड़ी की गति के साथ, समय पर पूरा किया गया।

1872 की पहली जनगणना से ही विशाल भारत की प्रत्येक जनगणना में इस देश की सामाजिक-आर्थिक, जनसांख्यिकीय और सांस्कृतिक विभिन्नताओं की जानकारी प्राप्त करने और उसे परिमापक आँकड़ों में प्रस्तुत करने का प्रयास किया गया है। इस प्रयास में प्रत्येक आगामी जनगणना में पिछली जनगणना की तुलना में नये संकेतकों के साथ सुधार लाने का प्रयत्न किया गया है। हमेशा यह चुनौती रही है कि परम्परा का संश्लेषण आधुनिकता से किया जाए। जहाँ परम्परागत तरीके सामयिक प्रवृत्तियों का पता लगाने के लिए अपेक्षित हैं, वहीं नए संकेतक आँकड़ा प्रयोक्ताओं की बढ़ती हुई आवश्यकताओं को पूरा करने के लिए अपेक्षित हैं। एक लचीला दृष्टिकोण अपनाते हुए भारतीय जनगणना में हमेशा एक सटीक संतुलन बनाए रखा गया है। वर्तमान माँग को पूरा करने के लिए जनगणना के कार्य-क्षेत्र में विस्तार किया गया और जहाँ तक संभव हो सका, विद्यमान संकेतकों की संकल्पनाओं, परिभाषाओं और प्रचालन कार्यविधियों को यथावत बनाए रखा गया। इस पुस्तक में दिए गये आँकड़े उन संकेतकों को प्रस्तुत करते हैं जो इक्कीसवीं सदी के दूसरे दशक के दौरान हमारे देश की बिलियन से भी अधिक जनसंख्या के जीवन की भौतिक गुणवत्ता को दर्शाएंगे तथा उसमें और सुधार लाने हेतु योजनाओं को निरूपित करने में सहायक होंगे।



मकानसूचीकरण और मकान गणना कार्य में आंकलित डाटा सेट में गुणात्मक सुधार लाया गया है। कई संकेतकों में अन्तर सारणीकरण के माध्यम से विषय-वस्तु का प्रसार किया गया है जो पूर्ण गणना पर आधारित हैं। तीन खण्डों में कुल मिलाकर 48 सारणियां प्रस्तुत की गई हैं। प्रथम खंड में भारत और राज्य/संघ राज्य क्षेत्र स्तर की कुल 20 सारणियां हैं, जिनमें से 6 सारणियां जनगणना मकानों तथा 14 सारणियां परिवारों को उपलब्ध सुविधाओं एवं धारित परिसम्पतियों से सम्बन्धित हैं। मौजूदा खण्ड में कुल 14 सारणियां दी गई हैं, जो अनुसूचित जाति के परिवारों को उपलब्ध सुविधाओं एवं धारित परिसम्पतियों से सम्बन्धित है। ये सभी सारणियां इलेक्ट्रॉनिक फॉर्मेट में भी उपलब्ध होंगी। अरुणाचल प्रदेश, नागालैंड, लक्षद्वीप और अण्डमान और निकोबार द्वीपसमूह में अधिसूचित अनुसूचित जाति नहीं है, अतः इन राज्यों/संघ राज्यक्षेत्रों के लिए अनुसूचित जाति के परिवारों के आंकड़े प्रस्तुत नहीं किए गए हैं।

इस अवसर पर मैं केन्द्रीय और राज्य/संघ राज्यक्षेत्र सरकारों को धन्यवाद देता हूँ जिन्होंने इस राष्ट्रीय कार्य को पूरा करने में अपना भरसक सहयोग दिया। हम उन केन्द्रीय, राज्य/संघ राज्यक्षेत्र, जिला, उप-जिला और फील्ड स्तर के कर्मचारियों की हार्दिक सराहना करते हैं जिन्होंने इस कार्य के लिए पूरे मनोयोग से कार्य किया। हम उन पर्यवेक्षकों और प्रगणकों के भी कृतज्ञ हैं जिन्होंने चुनौती भरी परिस्थितियों में घर-घर जाकर गणना करने का कठिन कार्य पूरा किया है।

मकानसूचीकरण और मकान जनगणना की सारणीकरण योजना को प्रतिष्ठित विशेषज्ञों की समिति (अनुलग्नक-1) ने अंतिम रूप दिया। उनके योगदान के लिए हम हार्दिक कृतज्ञता व्यक्त करते हैं।

मैं अपने कर्तव्य निर्वहन में चूक करूंगा अगर मैं जनगणना 2011 की टीम के प्रति आभार व्यक्त न करूं। भारत के महारजिस्ट्रार के कार्यालय के मुख्यालय के अधिकारियों और कर्मचारियों, जनगणना कार्य निदेशकों, संयुक्त निदेशकों और टीम के प्रत्येक सदस्य ने अपने अथक प्रयासों और असाधारण कर्तव्यनिष्ठा से इस कार्य को सफल बनाया है।

इस पुस्तिका में दिए गए आँकड़ों की गुणवत्ता, संगतता और प्रमाणन, प्रबलता से किया गया है। मैं जनगणना प्रभागों के सभी अधिकारियों और कर्मचारियों की विशेष सराहना करता हूँ और विशेषकर डॉ. आर.सी. सेठी, भारत के अपर महारजिस्ट्रार, श्री दीपक रस्तोगी, उप महानिदेशक, श्री ए.के. सिंह, संयुक्त निदेशक, श्री एच.के. कौशल, उप निदेशक, श्री आर.सी. मीना, उप निदेशक, श्री पदारविन्द रथ, सहायक निदेशक (ईडीपी), श्रीमती साधना छिब्रर, सहायक निदेशक और इस प्रभाग के अन्य सभी अधिकारियों और कर्मचारियों की विशेष सराहना करता हूँ। मैं श्री ओम प्रकाश, उप निदेशक और उनकी टीम को इस प्रकाशन का समय पर मुद्रण कराने पर धन्यवाद देता हूँ। परिशुद्धता सुनिश्चित करने के सभी संभव प्रयासों के बावजूद अनजाने में गलतियां रह सकती हैं। हम आपके फीड-बैक के लिए अत्यधिक आभारी रहेंगे जिससे हम अपने आगामी प्रकाशनों की विषयवस्तु में संशोधन और सुधार कर पाएंगे।

आँकड़ा संसाधन प्रभागों ने आँकड़ों के त्वरित और सही संसाधन की जिम्मेदारी का निर्वहन किया है। मैं श्री एम.एस. थापा, संयुक्त निदेशक, श्री ए.के. श्रीवास्तव, संयुक्त निदेशक, श्री अनिल कुमार अरोड़ा, संयुक्त निदेशक और इस प्रभाग के अन्य सभी अधिकारियों और कर्मचारियों की विशेष सराहना करता हूँ।

अंत में, मैं भारत के जन समुदाय के प्रति इस दिलचस्प लेकिन चुनौतीपूर्ण कार्य में उनके धैर्य और सक्रिय सहयोग के लिए आभार व्यक्त करना चाहूंगा।

हमें विश्वास है कि अंतिम जनसंख्या आंकड़े पेपर-1 एवं पेपर-2 तथा इस खंड में दिए गए आँकड़ों से 12वीं पंचवर्षीय योजना तैयार करने हेतु मूल्यवान जानकारी उपलब्ध होगी। ये आँकड़े सरकारी और गैर-सरकारी संगठनों, उद्योग, शिक्षाविदों, सामाजिक वैज्ञानिकों और व्यापक तौर पर जनसमुदाय को निर्णय लेने में बहुत उपयोगी रहेंगे। "हमारी जनगणना हमारा भविष्य" हमारे जनगणना संगठन के लिए स्लोगन की पंक्ति मात्र नहीं है। हमारा एड़ी-चोटी का परिश्रम तभी अर्थपूर्ण होगा जब हमारे द्वारा तैयार किए गए सार-आँकड़े उन विकासात्मक योजनाओं का आधार बनेंगे जो हमारे भविष्य को सुधारमय व अर्थपूर्ण बनाएंगे। इस स्नेहपूर्ण आकांक्षा के साथ हम "मकानों, परिवार सुख-सुविधाओं और परिसंपत्तियों सम्बन्धी सारणियां" नामक इस खंड को भारत की जनता को प्रस्तुत करते हैं।

वेद त्रयोदशी फाल्गुन, विक्रम संवत्, 2068

20 मार्च, 2012

**डॉ. च. चन्द्रमौलि**

भारत के महारजिस्ट्रार एवं जनगणना आयुक्त

	पृष्ठ
प्रस्तावना	iii
आंकड़े एक नज़र में	ix
अध्याय-1	
प्राक्कथन	xv
अध्याय-2	
संकल्पनाएं तथा परिभाषाएं	xxv
सारणियाँ	
<b>ज ज-शृंखला सारणियाँ</b>	
ज ज-1 अ.जा. : अनुसूचति जाति के परिवारों द्वारा धारित जनगणना मकानों की हालत के अनुसार परिवार	3
ज ज-2क अ.जा.: अनुसूचति जाति के परिवारों द्वारा धारित जनगणना मकानों की छत में प्रयुक्त प्रमुख सामग्री के अनुसार परिवार	13
ज ज-2ख अ.जा.: अनुसूचति जाति के परिवारों द्वारा धारित जनगणना मकानों की दीवार में प्रयुक्त प्रमुख सामग्री के अनुसार परिवार	23
ज ज-2ग अ.जा.: अनुसूचति जाति के परिवारों द्वारा धारित जनगणना मकानों के फर्श में प्रयुक्त प्रमुख सामग्री के अनुसार परिवार	33
ज ज-3 अ.जा. : अनुसूचति जाति के परिवारों द्वारा धारित जनगणना मकानों की छत और दीवार में प्रयुक्त प्रमुख सामग्री के अनुसार परिवार	43
ज ज-4 अ.जा. : जनगणना मकानों के स्वामित्व की स्थिति, परिवार के आकार और रहने के कमरों की संख्या के अनुसार परिवार	79
ज ज-5 अ.जा. : प्रति परिवार में विवाहित दम्पतियों की संख्या और रहने के कमरों की संख्या के अनुसार परिवार	181
ज ज-6 अ.जा. : पेय जल के मुख्य स्रोत और उनकी स्थिति के अनुसार परिवार	215
ज ज-7 अ.जा. : प्रकाश के मुख्य स्रोत के अनुसार परिवार	249
ज ज-8 अ.जा. : शौचालय की सुविधा के प्रकार की उपलब्धता के अनुसार परिवार	259
ज ज-9 अ.जा. : स्नानगृह की सुविधा और गन्दे पानी के निकास की प्रणाली के प्रकार की उपलब्धता के अनुसार परिवार	269



ज ज-10 अ.जा.:	पृथक रसोईघर की उपलब्धता और खाना पकाने के लिए प्रयुक्त ईंधन के प्रकार के अनुसार परिवार	279
ज ज-11 अ.जा.:	पेय जल के स्रोत और उनकी स्थिति एवं बिजली तथा शौचालय की उपलब्धता के अनुसार वर्गीकृत परिवार	315
ज ज-12 अ.जा.:	बैंकिंग सेवा का उपयोग कर रहे अनुसूचति जाति के परिवारों की संख्या और ऐसे परिवारों की संख्या जिनके पास अलग-अलग विनिर्दिष्ट परिसम्पत्तियाँ हैं	509
<b>अनुलग्नक</b>		
अनुलग्नक-I	: मकानसूचीकरण एवं मकानों की गणना 2011 के लिए सारणीकरण योजना के लिए गठित समिति	521
अनुलग्नक-II	: 2001 की तुलना में 2011 की मकानसूचीकरण और मकानों की गणना अनुसूची में संशोधन	522
अनुलग्नक-III	: छत्तीसगढ़ के गांवों की सूची जहां मकानसूचीकरण एवं मकानों की गणना का कार्य नहीं हो पाया : 2011	524
अनुलग्नक-IV	: पश्चिम बंगाल के गांवों की सूची जहां मकानसूचीकरण एवं मकानों की गणना का कार्य जनगणना 2011 में पूर्ण नहीं हो सका	525
अनुलग्नक-V	: जनगणना 2011 आयोजित करने से संबंधित तकनीकी मामलों के संबंध में तकनीकी सलाहकार समिति का गठन	528
अनुलग्नक-VI	: मकानसूचीकरण एवं मकानों की गणना की अनुसूची का नमूना	529
अनुलग्नक-VII	: परिवार अनुसूची का नमूना	531
अनुलग्नक-VIII	: मकानसूचीकरण एवं मकानों की गणना के आयोजन तथा अनुसूची के सम्बन्ध में अधिसूचना	533
अनुलग्नक-IX	: जनगणना कार्य के निदेशकों की सूची	535
अनुलग्नक-X	: गुणवत्ता आश्वासन के कार्य बल का गठन	536
अनुलग्नक-XI	: आभारोक्ति : भारत के महारजिस्ट्रार एवं जनगणना आयुक्त के अधिकारियों/कर्मचारियों की सूची	537
अनुलग्नक-XII	: मकानों, परिवारों को उपलब्ध सुविधाओं तथा परिसम्पत्तियों से संबंधित ज एवं ज ज-शृंखला सारणियों की सूची	538
<b>मानचित्र</b>	: प्रशासनिक खण्ड-2011 भारत	vii



आन्तरिक विवरणों को सही दर्शाने का दायित्व प्रकाशक का है।

भारत की बाह्य सीमायें तथा समुद्र तटीय रेखायें भारतीय सर्वेक्षण विभाग द्वारा सत्यापित अथवा प्रधान प्रति से मेल खाती हैं।

समुद्र में भारत का जलप्रदेश, उपयुक्त आधार-रेखा से नापे गये बारह समुद्री मील की दूरी तक है।

इस मानचित्र में अरुणाचल प्रदेश, असम और मेघालय के मध्य में दर्शायी गयी अन्तर्राष्ट्रीय सीमायें उत्तर-पूर्वी क्षेत्र (युनगंडन) अधिनियम 1971 के निर्वाचनानुसार दर्शित हैं, परन्तु अभी सत्यापित होनी हैं।

चण्डीगढ़, पंजाब और हरियाणा के प्रशासी मुख्यालय चण्डीगढ़ में हैं।

इस मानचित्र में उत्तराखण्ड एवं उत्तरप्रदेश, झारखण्ड एवं बिहार और छत्तीसगढ़ एवं मध्यप्रदेश के बीच राज्य सीमायें सम्बन्धित सरकारों द्वारा सत्यापित नहीं की गयी हैं।





भारत की जनगणना 2011  
मकानों, परिवारों को उपलब्ध सुविधायें तथा परिसम्पत्तियाँ  
**आंकड़े एक नज़र में**  
अनुसूचित जातियाँ

मद संख्या	मकानसूची मद	पूर्ण संख्या			प्रतिशतता		
		योग	ग्रामीण	नगरीय	योग	ग्रामीण	नगरीय
1	2	3	4	5	6	7	8
<b>A : जनगणना मकान की हालत के अनुसार परिवारों की संख्या</b>							
A.1	: कुल	4,42,26,917	3,29,19,665	1,13,07,252	100.0	100.0	100.0
A.2	: अच्छी	1,90,13,387	1,26,50,937	63,62,450	43.0	38.4	56.3
A.3	: रहने योग्य	2,16,49,238	1,73,09,458	43,39,780	49.0	52.6	38.4
A.4	: जीर्ण-शीर्ण	35,64,292	29,59,270	6,05,022	8.1	9.0	5.4
<b>B : छत की सामग्री</b>							
B.1	: परिवारों की कुल संख्या	4,42,26,917	3,29,19,665	1,13,07,252	100.0	100.0	100.0
B.2	: घास/फूस/बांस/लकड़ी/मिट्टी आदि	92,23,935	83,15,582	9,08,353	20.9	25.3	8.0
B.3	: प्लास्टिक/पोलिथिन	3,64,916	2,37,860	1,27,056	0.8	0.7	1.1
B.4	: हस्त निर्मित खपरैल	62,75,871	52,96,334	9,79,537	14.2	16.1	8.7
B.5	: मशीन निर्मित खपरैल	36,21,459	27,55,157	8,66,302	8.2	8.4	7.7
B.6	: पक्की ईंट	35,54,902	28,96,113	6,58,789	8.0	8.8	5.8
B.7	: पत्थर/स्लेट	40,46,116	29,20,614	11,25,502	9.1	8.9	10.0
B.8	: जी.आई./धातु/एस्बेस्टस चादरें	72,70,261	50,09,843	22,60,418	16.4	15.2	20.0
B.9	: कंक्रीट	96,97,328	53,67,609	43,29,719	21.9	16.3	38.3
B.10	: अन्य कोई सामग्री	1,72,129	1,20,553	51,576	0.4	0.4	0.5
<b>C : दीवार की सामग्री</b>							
C.1	: परिवारों की कुल संख्या	4,42,26,917	3,29,19,665	1,13,07,252	100.0	100.0	100.0
C.2	: घास/फूस/बांस आदि	46,33,529	40,61,283	5,72,246	10.5	12.3	5.1
C.3	: प्लास्टिक/पोलिथिन	1,87,561	1,24,373	63,188	0.4	0.4	0.6
C.4	: मिट्टी/कच्ची ईंट	1,23,46,226	1,07,41,337	16,04,889	27.9	32.6	14.2
C.5	: लकड़ी	2,04,177	1,44,946	59,231	0.5	0.4	0.5
C.6	: पत्थर(मसाला/गारे के साथ नहीं)	14,76,840	11,08,427	3,68,413	3.3	3.4	3.3
C.7	: पत्थर(मसाला/गारे के साथ)	40,36,666	28,42,906	11,93,760	9.1	8.6	10.6
C.8	: जी.आई./धातु/एस्बेस्टस चादरें	3,70,933	2,24,548	1,46,385	0.8	0.7	1.3
C.9	: पक्की ईंट	1,95,73,331	1,29,80,832	65,92,499	44.3	39.4	58.3
C.10	: कंक्रीट	10,97,091	4,55,102	6,41,989	2.5	1.4	5.7
C.11	: अन्य कोई सामग्री	3,00,563	2,35,911	64,652	0.7	0.7	0.6



<b>D : फर्ष की सामग्री</b>						
D.1 : परिवारों की कुल संख्या	4,42,26,917	3,29,19,665	1,13,07,252	100.0	100.0	100.0
D.2 : मिट्टी	2,57,45,569	2,32,61,516	24,84,053	58.2	70.7	22.0
D.3 : लकड़ी/बांस	1,64,917	1,35,450	29,467	0.4	0.4	0.3
D.4 : पक्की ईंट	9,98,819	6,58,022	3,40,797	2.3	2.0	3.0
D.5 : पत्थर	27,01,694	15,46,696	11,54,998	6.1	4.7	10.2
D.6 : सीमेंट	1,22,10,228	67,33,019	54,77,209	27.6	20.5	48.4
D.7 : मोजैक/फर्ष की टाइलें	22,72,403	5,26,847	17,45,556	5.1	1.6	15.4
D.8 : अन्य कोई सामग्री	1,33,287	58,115	75,172	0.3	0.2	0.7
<b>E : जनगणना मकानों के स्वामित्व की स्थिति</b>						
E.1 : कुल	4,42,26,917	3,29,19,665	1,13,07,252	100.0	100.0	100.0
E.2 : अपना	3,98,20,398	3,14,92,648	83,27,750	90.0	95.7	73.6
E.3 : किराए का	32,61,670	7,94,435	24,67,235	7.4	2.4	21.8
E.4 : अन्य	11,44,849	6,32,582	5,12,267	2.6	1.9	4.5
<b>F : रहने के कमरों की संख्या के अनुसार परिवार</b>						
F.1 : परिवारों की कुल संख्या	4,42,26,917	3,29,19,665	1,13,07,252	100.0	100.0	100.0
F.2 : कोई अलग कमरा नहीं	20,98,143	16,91,968	4,06,175	4.7	5.1	3.6
F.3 : एक कमरा	2,06,16,913	1,57,81,102	48,35,811	46.6	47.9	42.8
F.4 : दो कमरे	1,39,24,073	1,03,70,290	35,53,783	31.5	31.5	31.4
F.5 : तीन कमरे	45,47,237	30,50,740	14,96,497	10.3	9.3	13.2
F.6 : चार कमरे	19,42,269	13,03,171	6,39,098	4.4	4.0	5.7
F.7 : पाँच कमरे	5,60,838	3,69,166	1,91,672	1.3	1.1	1.7
F.8 : छः कमरे और उससे अधिक	5,37,444	3,53,228	1,84,216	1.2	1.1	1.6
<b>G : परिवार में सदस्य संख्या</b>						
G.1 : सभी परिवार	4,42,26,917	3,29,19,665	1,13,07,252	100.0	100.0	100.0
G.2 : 1	16,34,447	12,59,248	3,75,199	3.7	3.8	3.3
G.3 : 2	43,82,600	33,86,449	9,96,151	9.9	10.3	8.8
G.4 : 3	58,09,158	41,94,486	16,14,672	13.1	12.7	14.3
G.5 : 4	95,18,266	67,39,835	27,78,431	21.5	20.5	24.6
G.6 : 5	87,08,730	64,06,651	23,02,079	19.7	19.5	20.4
G.7 : 6-8	1,16,59,040	89,91,886	26,67,154	26.4	27.3	23.6
G.8 : 9+	25,14,676	19,41,110	5,73,566	5.7	5.9	5.1

<b>H : परिवार में विवाहित दम्पतियों की संख्या</b>						
H.1 : कुल	4,42,26,917	3,29,19,665	1,13,07,252	100.0	100.0	100.0
H.2 : कोई नहीं	51,39,353	37,16,463	14,22,890	11.6	11.3	12.6
H.3 : 1	3,18,09,398	2,36,57,207	81,52,191	71.9	71.9	72.1
H.4 : 2	58,40,447	44,57,816	13,82,631	13.2	13.5	12.2
H.5 : 3	11,49,290	8,63,860	2,85,430	2.6	2.6	2.5
H.6 : 4	2,25,069	1,73,478	51,591	0.5	0.5	0.5
H.7 : 5+	63,360	50,841	12,519	0.1	0.2	0.1
<b>I : पेय जल के मुख्य स्रोत</b>						
I.1 : परिवारों की कुल संख्या	4,42,26,917	3,29,19,665	1,13,07,252	100.0	100.0	100.0
I.2 : नल का पानी	1,82,55,817	1,05,68,451	76,87,366	41.3	32.1	68.0
I.3 : नल का पानी उपचारित स्रोत से	1,29,80,745	63,48,622	66,32,123	29.4	19.3	58.7
I.4 : नल का पानी अनुपचारित स्रोत से	52,75,072	42,19,829	10,55,243	11.9	12.8	9.3
I.5 : कुआँ	36,56,250	31,10,515	5,45,735	8.3	9.4	4.8
I.6 : ढका हुआ कुआँ	4,58,388	3,34,181	1,24,207	1.0	1.0	1.1
I.7 : बिना ढका कुआँ	31,97,862	27,76,334	4,21,528	7.2	8.4	3.7
I.8 : हैंड पम्प	1,75,35,781	1,56,97,566	18,38,215	39.6	47.7	16.3
I.9 : ट्यूबवेल/बोरहोल	33,83,488	24,85,558	8,97,930	7.7	7.6	7.9
I.10 : झरना	1,09,611	92,671	16,940	0.2	0.3	0.1
I.11 : नदी/नहर	2,13,400	1,91,181	22,219	0.5	0.6	0.2
I.12 : टैंक/तालाब/झील	3,37,214	2,84,633	52,581	0.8	0.9	0.5
I.13 : अन्य स्रोत	7,35,356	4,89,090	2,46,266	1.7	1.5	2.2
<b>J : प्रकाश के मुख्य स्रोत</b>						
J.1 : परिवारों की कुल संख्या	4,42,26,917	3,29,19,665	1,13,07,252	100.0	100.0	100.0
J.2 : बिजली	2,61,04,596	1,62,82,275	98,22,321	59.0	49.5	86.9
J.3 : मिट्टी का तेल	1,74,64,007	1,61,36,903	13,27,104	39.5	49.0	11.7
J.4 : सौर ऊर्जा	1,78,291	1,48,455	29,836	0.4	0.5	0.3
J.5 : अन्य तेल	1,11,799	88,742	23,057	0.3	0.3	0.2
J.6 : अन्य कोई	98,095	66,454	31,641	0.2	0.2	0.3
J.7 : प्रकाश रहित	2,70,129	1,96,836	73,293	0.6	0.6	0.6



<b>K : परिसर में शौचालय की सुविधा के प्रकार</b>						
K.1 : परिवारों की कुल संख्या	4,42,26,917	3,29,19,665	1,13,07,252	100.0	100.0	100.0
K.2 : परिसर में शौचालय की सुविधा है	1,49,75,126	75,20,933	74,54,193	33.9	22.8	65.9
K.3 : प्लष/पोर प्लष शौचालय किससे जुड़ा है	1,05,82,806	42,28,832	63,53,974	23.9	12.8	56.2
K.4 : पाइप सीवर प्रणाली	34,96,774	5,03,396	29,93,378	7.9	1.5	26.5
K.5 : सेप्टिक टैंक	61,27,106	29,79,250	31,47,856	13.9	9.1	27.8
K.6 : अन्य प्रणाली	9,58,926	7,46,186	2,12,740	2.2	2.3	1.9
K.7 : गड्ढा शौचालय	40,67,231	31,25,837	9,41,394	9.2	9.5	8.3
K.8 : स्लैब के सहित/हवादार उन्नत गड्ढा	32,79,760	24,41,975	8,37,785	7.4	7.4	7.4
K.9 : स्लैब रहित/खुला गड्ढा	7,87,471	6,83,862	1,03,609	1.8	2.1	0.9
K.10 : अन्य शौचालय	3,25,089	1,66,264	1,58,825	0.7	0.5	1.4
K.11 : मल-मूत्र खुली नाली में बहाया जाता है	1,82,616	67,871	1,14,745	0.4	0.2	1.0
K.12 : मल-मूत्र व्यक्ति द्वारा हटाया जाता है	64,111	47,736	16,375	0.1	0.1	0.1
K.13 : मल-मूत्र हटाने के लिये जानवरों का उपयोग	78,362	50,657	27,705	0.2	0.2	0.2
K.14 : परिसर में शौचालय सुविधा नहीं है	2,92,51,791	2,53,98,732	38,53,059	66.1	77.2	34.1
K.15 : सार्वजनिक शौचालय	17,99,243	6,74,556	11,24,687	4.1	2.0	9.9
K.16 : खुले में	2,74,52,548	2,47,24,176	27,28,372	62.1	75.1	24.1
<b>L : स्नानगृह की उपलब्धता</b>						
L.1 परिवारों की कुल संख्या	4,42,26,917	3,29,19,665	1,13,07,252	100.0	100.0	100.0
L.2 स्नानगृह	1,22,53,840	53,04,706	69,49,134	27.7	16.1	61.5
L.3 छत विहीन स्नानगृह	87,39,782	70,34,453	17,05,329	19.8	21.4	15.1
L.4 नहीं	2,32,33,295	2,05,80,506	26,52,789	52.5	62.5	23.5
<b>M : गन्दे पानी के निकासी की प्रणाली किससे जुड़ी है</b>						
M.1 : परिवारों की कुल संख्या	4,42,26,917	3,29,19,665	1,13,07,252	100.0	100.0	100.0
M.2 : ढकी नाली से	50,19,419	11,93,757	38,25,662	11.3	3.6	33.8
M.3 : खुली नाली से	1,56,04,639	1,09,37,739	46,66,900	35.3	33.2	41.3
M.4 : किसी भी नाली से नहीं	2,36,02,859	2,07,88,169	28,14,690	53.4	63.1	24.9
<b>N : पृथक रसोईघर की उपलब्धता</b>						
N.1 : परिवारों की कुल संख्या	4,42,26,917	3,29,19,665	1,13,07,252	100.0	100.0	100.0
N.2 : मकान के अन्दर खाना पकता है	3,69,67,079	2,64,77,112	1,04,89,967	83.6	80.4	92.8
N.3 : रसोईघर है	1,90,19,518	1,17,41,005	72,78,513	43.0	35.7	64.4
N.4 : रसोईघर नहीं है	1,79,47,561	1,47,36,107	32,11,454	40.6	44.8	28.4
N.5 : मकान के बाहर खाना पकता है	71,44,279	63,75,263	7,69,016	16.2	19.4	6.8
N.6 : रसोईघर है	27,13,073	24,09,985	3,03,088	6.1	7.3	2.7
N.7 : रसोईघर नहीं है	44,31,206	39,65,278	4,65,928	10.0	12.0	4.1
N.8 : खाना नहीं पकाते	1,15,559	67,290	48,269	0.3	0.2	0.4

<b>O : खाना पकाने के लिए प्रयुक्त ईंधन के प्रकार</b>							
O.1	: परिवारों की कुल संख्या	4,42,26,917	3,29,19,665	1,13,07,252	100.0	100.0	100.0
O.2	: जलाऊ लकड़ी	2,42,76,493	2,07,21,411	35,55,082	54.9	62.9	31.4
O.3	: फसल का अवशेष	49,89,328	47,23,871	2,65,457	11.3	14.3	2.3
O.4	: उपला	49,69,602	46,38,359	3,31,243	11.2	14.1	2.9
O.5	: पक्का कोयला/लिग्नाइट/कच्चा कोयला	6,88,754	2,23,809	4,64,945	1.6	0.7	4.1
O.6	: मिट्टी का तेल	12,91,628	1,96,442	10,95,186	2.9	0.6	9.7
O.7	: एल.पी.जी./पी.एन.जी.	74,84,864	20,27,157	54,57,707	<b>16.9</b>	6.2	48.3
O.8	: बिजली	39,729	21,306	18,423	0.1	0.1	0.2
O.9	: गोबर गैस	87,166	46,925	40,241	0.2	0.1	0.4
O.10	: अन्य कोई	2,83,794	2,53,095	30,699	0.6	0.8	0.3
O.11	: खाना नहीं पकाते	1,15,559	67,290	48,269	0.3	0.2	0.4
<b>P</b>	<b>: बैंकिंग सेवा का उपयोग कर रहे परिवारों की कुल संख्या</b>	<b>2,25,29,047</b>	<b>1,62,06,655</b>	<b>63,22,392</b>	<b>50.9</b>	<b>49.2</b>	<b>55.9</b>
<b>Q : परिसम्पत्तियों की उपलब्धता</b>							
Q.1	: परिवारों की कुल संख्या	4,42,26,917	3,29,19,665	1,13,07,252	100.0	100.0	100.0
Q.2	: रेडियो/ट्रांजिस्टर	70,06,096	47,80,417	22,25,679	15.8	14.5	19.7
Q.3	: टेलिविजन	1,73,14,236	95,65,818	77,48,418	39.1	29.1	68.5
Q.4	: इंटरनेट के साथ	5,62,669	1,56,541	4,06,128	1.3	0.5	3.6
Q.5	: इंटरनेट के बिना	23,08,024	14,38,046	8,69,978	5.2	4.4	7.7
Q.6	: टेलीफोन/मोबाइल फोन	2,35,01,691	1,54,84,630	80,17,061	53.1	47.0	70.9
Q.7	: केवल लैंड लाइन	13,28,516	8,02,204	5,26,312	3.0	2.4	4.7
Q.8	: केवल मोबाइल	2,10,40,763	1,41,05,129	69,35,634	47.6	42.8	61.3
Q.9	: दोनों	11,32,412	5,77,297	5,55,115	2.6	1.8	4.9
Q.10	: साइकिल	1,99,27,018	1,50,27,120	48,99,898	45.1	45.6	43.3
Q.11	: स्कूटर/मोटर साइकिल/मोपेड	53,05,083	26,76,398	26,28,685	12.0	8.1	23.2
Q.12	: कार/जीप/वैन	8,05,808	3,51,661	4,54,147	1.8	1.1	4.0
Q.13	: कोई भी परिसम्पत्तियाँ नहीं हैं	99,95,804	86,83,128	13,12,676	22.6	26.4	11.6





भारत में जनगणना कराए जाने सम्बन्धी प्राचीनतम संदर्भ मौर्य शासनकाल में कौटिल्य के 'अर्थशास्त्र (321—296 ई.पू.) और इसके पश्चात् मुगल शासन में अबुल फजल (1595—96) की 'आइन—ऐ—अकबरी' के लेखों में मिलता है। 1853 में पश्चिमोत्तर सीमान्त में ब्रिटिश भारत की जनसंख्या की गणना की गई थी जिसके पश्चात् जनगणना जैसी प्रणालीबद्ध और आधुनिक जनसंख्या की गणना, अपने वर्तमान वैज्ञानिक स्वरूप में देश के विभिन्न हिस्सों में 1865 और 1872 के मध्य गैर—समकालिक रूप में आयोजित की गई थी। 1872 में पराकाष्ठा पर किया गया यह प्रयास सामान्य तौर पर भारत की प्रथम जनसंख्या जनगणना के रूप में माना गया है तथापि भारत की प्रथम समकालिक जनगणना 1881 में आयोजित हुई थी। 1872 से शुरू हुई जनगणना की अबाधित शृंखला में 2011 की जनगणना 15वीं और भारत की आजादी के पश्चात् सातवीं जनगणना है। विश्व में ऐसी कोई ऐतिहासिक विरासत दूसरी नहीं है।

भारत में जनगणना के माध्यम से 1881 से देश में मकानों की संख्या के साथ—साथ जनसंख्या के विभिन्न मापदण्डों के सम्बन्ध में जानकारी एकत्र की जा रही है तथापि 1961 की जनगणना से पहले देश में मकानों की संख्या सम्बन्धी आँकड़े एकत्रित करने के लिए विभिन्न क्षेत्रों में विभिन्न प्रकार के प्रपत्रों का उपयोग होता था। अवधारणाओं और परिभाषाओं में एकरूपता की कमी के चलते एक राष्ट्रीय खाका तैयार करने का प्रयास असम्भव था। पंचवर्षीय योजनाओं के प्रारम्भ के साथ देशभर में एक समान अनुसूची की आवश्यकता पर विचार किया गया। इस आवश्यकता के अनुरूप 1961 से भारत की जनगणना ने एक समान तथा मानकीकृत मकानसूचीकरण अनुसूची अपनाकर देश भर में मकानों से सम्बन्धित डाटा एकत्र करना प्रारम्भ किया। इस जनगणना में मकानसूचीकरण अनुसूची के प्रश्नों पर आधारित कुछ एक सारणियाँ तैयार की गईं जिसमें किस प्रयोजन के लिए जनगणना मकानों का उपयोग होता है, जनगणना मकानों की दीवारों तथा छत की सामग्री, परिवार के आधिपत्य में कमरों की संख्या तथा परिवार की स्वामित्व सम्बन्धी स्थिति, औद्योगिक प्रतिष्ठान में किए जा रहे कार्यकलाप की प्रकृति, इनमें उपयोग किए जा रहे पावर ईंधन का प्रकार तथा इसमें रोजगाररत व्यक्तियों की संख्या सम्बन्धी जानकारी एकत्र की गई थी। जनगणना 1971 में एक पृथक अनुसूची के माध्यम से एकत्र प्रतिष्ठान सम्बन्धी डाटा के अलावा समान प्रश्नों के सेट को भरा गया था। आवास स्थितियों तथा सुविधाओं की सूचना जनगणना 1971 में मकानसूची अनुसूची का हिस्सा थी।

जनगणना 1981 में एक महत्वपूर्ण परिवर्तन हुआ था जिसमें केवल दो प्रश्न, एक जनगणना मकान के उपयोग तथा दूसरा शारीरिक रूप से विकलांग व्यक्तियों से सम्बन्धित, को मकानसूचीकरण प्रपत्र में शामिल किया गया, जबकि परिवार के लिए उपलब्ध सुविधाओं की जानकारी जनसंख्या की गणना के समय पृथक रूप से भरी गई अनुसूची के माध्यम से एकत्र की गई थी जिसका उद्देश्य परिवार की विशेषताओं द्वारा वर्गीकृत उपलब्ध सुविधाओं के प्रति वर्गीकरण सहित परिवार स्तरीय सारणियाँ प्रदान करना था। इसके अलावा केन्द्रीय सांख्यिकी संगठन द्वारा आयोजित आर्थिक जनगणना के हिस्से के रूप में मकानसूची अनुसूची के साथ एक उपक्रम सूची भरी गई थी।

जनगणना 1991 में मकानसूची अनुसूची का क्षेत्र और विस्तारित किया गया तथा परिवार में उपलब्ध सुविधाओं पर प्रश्नों के साथ बाइस मर्दों के लिए डाटा एकत्र किया गया था। खाना बनाने के लिए उपयोग में लाए गए ईंधन के प्रकार, ग्रामीण अनुसूचित जाति के परिवारों में शौचालय सुविधाओं की उपलब्धता पर भी पहली बार प्रश्न पूछे गए। इसके अतिरिक्त अनुसूचित जाति तथा अनुसूचित जनजाति अनुसूचित जाति के परिवारों के लिए विभिन्न आवास तथा सुविधाओं का सारणीकरण सुलभ बनाने के लिए पृथक रूप से प्रश्न पूछा गया कि क्या परिवार का मुखिया अनुसूचित जाति अथवा अनुसूचित जनजाति से है।

जनगणना 2001 के मकानसूचीकरण कार्य में केवल आवास की अपेक्षा अनुसूचति जाति के परिवारों की जीवनशैली की गुणवत्ता निर्धारित करने सम्बन्धित दृष्टिकोण में भारी परिवर्तन देखने में आया। मकानसूचीकरण अनुसूची के फार्मेट में किए गए सुधारों के अतिरिक्त इसमें अनेक नई मर्दे जोड़ी गईं जिसके परिणामस्वरूप जनगणना 1991 के 22 प्रश्नों की तुलना में जनगणना 2001 में प्रश्नों की संख्या बढ़कर 33 हो गई। 2001 में जोड़े गए प्रश्नों में अच्छे अथवा रहने योग्य अथवा जीर्णशीर्ण के रूप में वर्गीकृत आवासीय अथवा आंशिक रूप से आवासीय मकानों की स्थिति, परिवार में रहने वाले विवाहित दम्पतियों की संख्या और ऐसे विवाहित दम्पतियों की संख्या जिनके पास सोने के लिए अलग से कमरा हो, बंद, खुली नाली से गंदे पानी की निकासी का जुड़ा होना अथवा नाली का न होना, मकान के भीतर स्नानागार और रसोई की सुविधा का होना, कतिपय निश्चित परिसम्पत्तियों की उपलब्धता और बैंकिंग सेवाओं का उपयोग करना शामिल था। प्रमुख परिवर्तनों में से एक परिवर्तन यह था कि मकानसूचीकरण अनुसूची के लगभग सभी प्रश्नों में पूर्व कोडीकृत अंकीय विकल्प थे जिससे न केवल प्रगणकों को उत्तर आसानी से दर्ज करने में सहायता मिली बल्कि आँकड़ों के शीघ्र संसाधन में भी सहायता मिली।

2011 की जनगणना में मकानसूचीकरण और मकानों की गणना सम्बन्धी प्रश्नावली 2001 की जनगणना की प्रश्नावली के समान थी। 2011 की जनगणना में शामिल अतिरिक्त प्रश्न 'कम्प्यूटर/लैपटॉप इंटरनेट की सुविधा सहित अथवा सुविधा रहित' और 'मोबाइल फोन' का स्वामित्व थे। इसके अलावा कई प्रश्नों को परिभाषित किया गया। एक प्रश्न नामतः 'ऐसे विवाहित दम्पतियों की संख्या जिनके पास सोने के लिए अलग से कमरा है', को छोड़ दिया गया। 2011 की जनगणना में किए गए परिवर्तनों का व्यापक विवरण अनुलग्नक-II में दिया गया है। पश्चातवर्ती पैराग्राफों में 2011 की जनगणना के मकानसूचीकरण एवं मकानों की गणना का ब्यौरा दिया गया है।

### मकानसूचीकरण एवं मकानों की गणना 2011

मकानसूचीकरण और मकानों की गणना का कार्य एक दशक में एक बार किया जाता है जिसमें सम्पूर्ण देश में अनुसूचति जाति के परिवारों में जाकर एक समान प्रश्नावली को भरा जाता है। मकानसूचीकरण और मकानों की गणना का उद्देश्य प्रणालीबद्ध रूप से देशभर के सभी ढांचों, मकानों तथा अनुसूचति जाति के परिवारों की सूची तैयार करना और उन्हें नम्बर कर देना है। विभिन्न राज्यों और संघ राज्य क्षेत्रों में मकानसूचीकरण और मकानों की गणना अप्रैल-सितम्बर 2010 के दौरान की गई थी। जबकि अधिकांश राज्यों/संघ राज्य क्षेत्रों में मकानसूचीकरण और मकानों की गणना एक चरण में की गई थी, जम्मू तथा कश्मीर और हिमाचल प्रदेश जैसे राज्यों की मौसम सम्बन्धी परिस्थितियों (हिमपात) के चलते इन राज्यों के कुछ हिस्सों में इसे दो चरणों में किया गया। प्रशासनिक सुविधाओं को देखते हुए दिल्ली में इसे दो चरणों में किया गया।

इस चरण में मकान की विशेषताओं सम्बन्धी डाटा एकत्र करने के अलावा अनुसूचति जाति के परिवारों में कतिपय सुविधाओं और परिसम्पत्तियों की उपलब्धता सम्बन्धी जानकारी एकत्र की गई थी। एक पृथक अनुसूची भी भरी गई थी जिसमें राष्ट्रीय जनसंख्या रजिस्टर तैयार करने के लिए अपेक्षित ब्यौरा एकत्र किया गया था। मकानसूचीकरण कार्यों का कलैण्डर तैयार करने के लिए प्रगणकों की उपलब्धता, मौसमी परिस्थितियाँ तथा कृषि सम्बन्धी कार्यकलापों जैसे विभिन्न घटकों को ध्यान में रखा गया था। मकानसूचीकरण और मकानों की गणना अनुसूची को भरे जाने के लिए सामान्यतः एक माह की अवधि पर्याप्त मानी जाती है। इस कार्य के लिए अप्रैल से सितम्बर-2010 की अवधि भी आदर्श समझी जाती है। तथापि जनगणना 2011 में, राष्ट्रीय जनसंख्या रजिस्टर (एन.पी.आर.) अनुसूची को भी अलग से भरे जाने को ध्यान में रखते हुए यह अवधि बढ़ा कर 45 दिन कर दी गई थी। मकानसूचीकरण और मकानों की गणना का कैलैण्डर नीचे तालिका में दिया गया है :

क्रम संख्या	राज्य/संघ राज्य क्षेत्र #	मकानसूचीकरण की अवधि
1	जम्मू और कश्मीर	15 मई – 30 जून, 2010
		16 जुलाई – 30 अगस्त, 2010 (हिमाच्छादित क्षेत्र)
2	हिमाचल प्रदेश	7 अप्रैल – 22 मई, 2010
		1 जून – 15 जुलाई, 2010 (हिमाच्छादित क्षेत्र)
3	पंजाब	1 मई – 15 जून, 2010

4	चण्डीगढ़ #	15 अप्रैल – 31 मई, 2010
5	उत्तराखण्ड	1 मई – 15 जून, 2010
6	हरियाणा	1 मई – 15 जून, 2010
7	रा. रा. क्षेत्र दिल्ली #	1 अप्रैल – 15 मई, 2010 (नई दिल्ली-एक हिस्सा )
		1 मई – 15 जून, 2010 (सम्पूर्ण दिल्ली)
8	राजस्थान	15 मई – 30 जून, 2010
9	उत्तर प्रदेश	16 मई – 30 जून, 2010
10	बिहार	15 मई – 30 जून, 2010
11	सिक्किम	7 अप्रैल – 22 मई, 2010
12	अरुणाचल प्रदेश	15 अप्रैल – 31 मई, 2010
13	नागालैण्ड	1 जून – 15 जुलाई, 2010
14	मणिपुर	1 जून – 15 जुलाई, 2010 (31 जुलाई, 2010 तक बढ़ाया गया)
		तामंगलांग जिले में 15 अगस्त, 2010 तक विस्तारित
15	मिजोरम	15 मई – 30 जून, 2010
16	त्रिपुरा	26 अप्रैल – 10 जून, 2010
17	मेघालय	1 अप्रैल – 15 मई, 2010
18	असम	1 अप्रैल – 25 मई, 2010
19	पश्चिम बंगाल	1 अप्रैल – 15 मई, 2010
		एल.डब्ल्यू.ई. क्षेत्रों एवं कोलकाता में 30 सितम्बर 2011 तक विस्तारित)
20	झारखण्ड	15 जून – 1 अगस्त, 2010
21	ओड़ीसा	7 अप्रैल – 22 मई, 2010
22	छत्तीसगढ़	1 मई – 15 जून, 2010 (चार जिलों में 31 अक्टूबर, 2010 तक विस्तारित)
23	मध्य प्रदेश	7 मई – 22 जून, 2010
24	गुजरात	21 अप्रैल – 4 जून, 2010
25	दमन और दीव #	21 अप्रैल – 4 जून, 2010
26	दादरा और नगर हवेली #	21 अप्रैल – 4 जून, 2010
27	महाराष्ट्र	1 मई – 15 जून, 2010 (मुम्बई में 31 जुलाई, 2010 तक विस्तारित)
28	आन्ध्रप्रदेश	26 अप्रैल – 10 जून, 2010
29	कर्नाटक	15 अप्रैल – 31 जून, 2010
30	गोवा	1 अप्रैल – 15 मई, 2010
31	लक्षद्वीप #	7 अप्रैल – 22 मई, 2010
32	केरल	12 अप्रैल – 27 मई, 2010
33	तमिलनाडु	1 जून – 15 जुलाई, 2010
34	पुडुचेरी #	1 जून – 15 जुलाई, 2010
35	अण्डमान और निकोबार द्वीपसमूह #	1 अप्रैल – 30 अप्रैल, 2010

काफी प्रयासों के बावजूद मकानसूचीकरण और मकानों की गणना का कार्य छत्तीसगढ़ के 103 गांवों और पश्चिम बंगाल के 260 गांवों में नहीं किया जा सका। इन गांवों की सूचियाँ अनुलग्नक-III एवं IV में रखी गई हैं। इसके अलावा, सम्पूर्ण मणिपुर राज्य में मकानसूचीकरण और मकानों की गणना का कार्य करने के बावजूद सेनापति जिले के तीन उपखण्डों, नामतः माओ मारम, पाओमाटा और पुरुल से सम्बन्धित आँकड़ों को आगे जांच के लिए रोका गया है :

मकानसूचीकरण और मकानों की गणना का कार्य करने से पूर्व उठाए गए कदमों को नीचे पैराग्राफों में बताया गया है।

## क्षेत्र परीक्षण

जनगणना 2011 में पूछे जाने के लिए प्रस्तावित प्रश्नों की जाँच करने के लिए छह राज्यों, अर्थात्, हिमाचल प्रदेश, राजस्थान, मध्य प्रदेश, महाराष्ट्र, कर्नाटक और पश्चिम बंगाल में जून-जुलाई, 2007 के दौरान क्षेत्र परीक्षण प्रारम्भ किए गए।

## डाटा प्रयोक्ताओं का सम्मेलन

डाटा प्रयोक्ताओं का पहला सम्मेलन अप्रैल 2008 में आयोजित किया गया। इस सम्मेलन में सभी दावाधारकों के साथ विचार-विमर्श आयोजित किए गए जिसमें भारत सरकार के विभिन्न मंत्रालयों, राज्य सरकारों, राष्ट्रीय और अन्तर्राष्ट्रीय स्वैच्छिक संगठनों, जनसंख्या अनुसंधान केन्द्रों, सांख्यिकी संस्थानों, विश्वविद्यालयों के प्रतिनिधि, प्रतिष्ठित जनसंख्याविद और समाजिक वैज्ञानिक शामिल थे।

## पूर्व-परीक्षण

28 जून, 2009 से लेकर 17 अगस्त, 2009 तक जनगणना प्रश्नावली का प्रायोगिक आधार पर सभी राज्यों और संघ राज्य क्षेत्रों में पूर्व परीक्षण किया गया। भारत के राजपत्र में इस आशय की अधिसूचना 8 अप्रैल, 2009 को प्रकाशित की गई। पूर्व परीक्षण को पूरे पैमाने पर किया गया जो एक तरह से जनगणना का पूर्वाभ्यास था। इसको 53 ग्रामीण और 32 नगरीय चार्जों में आयोजित किया गया। अण्डमान और निकोबार द्वीपसमूह को छोड़कर बड़े राज्यों/संघ राज्य क्षेत्रों में दो और छोटों में एक की दर से ग्रामीण चार्जों का चयन किया गया। इसमें 201 गांव शामिल थे जिनमें 550 मकानसूचीकरण ब्लाक बनाए गए। इनमें 60,327 भवन थे जिनमें 81,471 जनगणना मकानों और 59,047 अनुसूचति जाति के परिवारों की गणना की गई। नगरीय क्षेत्रों में 32 चार्जों (दमन और दीव, दादरा और नगर हवेली तथा लक्षद्वीप को छोड़कर प्रत्येक राज्य/संघ राज्यक्षेत्र में एक) को कवर किया गया जिसमें 32 वार्ड/आंशिक वार्ड शामिल थे। नगरीय क्षेत्रों में कुल मिलाकर 554 मकानसूचीकरण ब्लाक बनाए गए जिनमें 58,366 भवन, 1,19,955 जनगणना मकान और 67,279 परिवार शामिल थे। पूर्व परीक्षण के परिणामों और क्षेत्रीय अनुभवों पर जनगणना कार्य निदेशकों के एक सम्मेलन में विचार-विमर्श किया गया और तकनीकी सलाहकार समिति के विचारार्थ एक प्रश्नावली के मसौदे को अंतिम रूप दिया गया।

## तकनीकी सलाहकार समिति

प्रश्नावली को अंतिम रूप देने और जनगणना संगठन को सलाह देने के लिए भारत सरकार द्वारा 30 सितम्बर, 2008 को एक तकनीकी सलाहकार समिति (टी.ए.सी.) का गठन किया गया। इस सलाहकार समिति के सदस्यों की सूची अनुलग्नक-V पर दी गई है। तकनीकी सलाहकार समिति ने 25 नवम्बर, 2008, 9 अक्टूबर, 2009 और 23 जून, 2010 को तीन बैठकें आयोजित की। पूर्व परीक्षण के परिणाम और अनुभव तकनीकी सलाहकार समिति को प्रस्तुत किए गए। तकनीकी सलाहकार समिति ने प्रश्नावली के मसौदे पर विचार-विमर्श किया और डाटा प्रयोक्ताओं की मांगों तथा संगठन के भीतर और राज्यों में उपलब्ध संसाधनों को ध्यान में रखते हुए इसकी रूपरेखा और विषयवस्तु के सम्बन्ध में मूल्यवान सुझाव दिए।

## भारत सरकार द्वारा अनुमोदन

इसके पश्चात् अंतिम रूप दी गई प्रश्नावली को विचार करने के लिए भारत सरकार के समक्ष प्रस्तुत किया गया। भारत सरकार ने दोनों प्रश्नावलियों को मंजूरी प्रदान कर दी जिसके पश्चात् मकानसूचीकरण और मकानों की गणना तथा जनसंख्या की गणना में पूछे जाने वाले प्रश्नों को विधिवत् भारत के राजपत्र में प्रकाशित किया गया। मकानसूचीकरण और मकानों की गणना अनुसूची में पूछे जाने के लिए कुल 34 प्रश्नों और परिवार अनुसूची (जनसंख्या की गणना) के लिए 29 प्रश्नों को अनुमोदित किया गया। अंतिम रूप से विकसित प्रश्नावलियाँ जिन्हें जनगणना 2011 में भरा जाना था मकानसूचीकरण और मकानों की गणना अनुसूची तथा परिवार अनुसूची अनुलग्नक VI और VII पर दी गई हैं।



## जनगणना के आयोजन के सम्बन्ध में अधिसूचना

जनगणना का आयोजन जनगणना अधिनियम 1948 और जनगणना नियमावली, 1990 के प्रावधानों के अन्तर्गत किया जाता है। विधि के अनुसार उपर्युक्त अधिनियम और नियमावली के प्रावधानों के अन्तर्गत विभिन्न प्रक्रियाओं को अधिसूचित किया जाना अपेक्षित होता है। तदनुसार, निर्धारित प्रक्रियाओं का अनुसरण करते हुए विभिन्न प्रक्रियाओं को विधिवत् भारत के राजपत्र में अधिसूचित किया गया है। विभिन्न अधिसूचनाओं को नीचे सूचीबद्ध किया गया है :

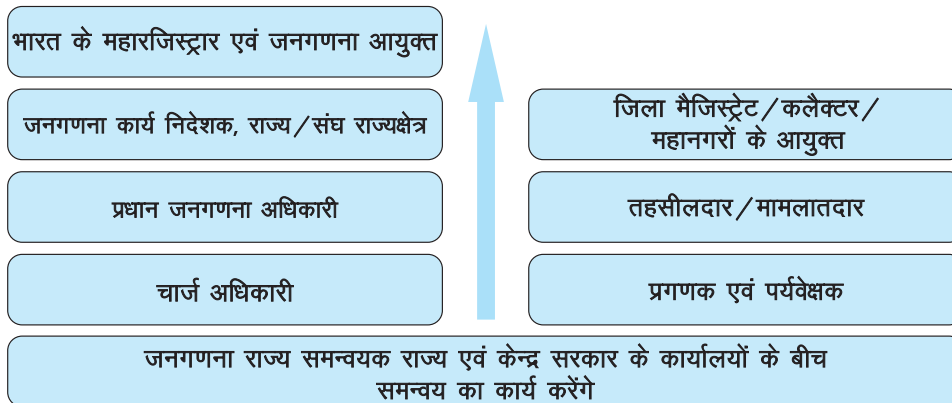
- वर्ष 2011 में भारत की जनसंख्या की गणना कराने की भारत सरकार की मंशा से सम्बन्धित अधिसूचना को 20 फरवरी, 2009 को भारत के राजपत्र में प्रकाशित किया गया। इसी अधिसूचना में संदर्भ तिथि को भी मार्च, 2011 के पहले दिन 00.00 बजे (जम्मू और कश्मीर, हिमाचल प्रदेश तथा उत्तराखण्ड के हिमाच्छादित क्षेत्रों को छोड़कर) के रूप में अधिसूचित किया गया। जम्मू और कश्मीर, हिमाचल प्रदेश तथा उत्तराखण्ड के हिमाच्छादित क्षेत्रों के सम्बन्ध में संदर्भ तिथि को अक्टूबर, 2010 के पहले दिन 00.00 बजे के रूप में अधिसूचित किया गया।
- विभिन्न राज्यों और संघ राज्य क्षेत्रों में 1 अप्रैल, 2010 से लेकर 30 सितम्बर, 2010 तक मकानसूचीकरण और मकानों की गणना के आयोजन से सम्बन्धित अधिसूचना 25 फरवरी, 2010 (अनुलग्नक VIII) को भारत के राजपत्र में प्रकाशित की गई थी। मकानसूचीकरण और मकानों की गणना के दौरान पूछे जाने के लिए प्रस्तावित प्रश्न भी इसी अधिसूचना में प्रकाशित किए गए।
- जनसंख्या की गणना में पूछे जाने वाले प्रश्नों के सम्बन्ध में अधिसूचना 31 अगस्त, 2010 को भारत के राजपत्र में प्रकाशित की गई थी।

## संगठनात्मक संरचना

भारत में, जनसंख्या की गणना केन्द्र का विषय (अनुच्छेद 246) है और इसको संविधान की सातवीं अनुसूची में क्रम संख्या 69 पर सूचीबद्ध किया गया है। स्वतंत्र भारत में जनगणना अधिनियम, 1948 जनगणनाओं के आयोजन का विधिक आधार है। हालांकि जनगणना अधिनियम केन्द्रीय विधायिका का एक प्रपत्र है फिर भी इसके निष्पादन की योजना में जनगणना के वास्तविक आयोजन के लिये राज्य सरकारें प्रशासनिक सहायता उपलब्ध कराती हैं।

भारत के महारजिस्ट्रार एवं जनगणना आयुक्त का कार्यालय गृह मंत्रालय, भारत सरकार के अन्तर्गत एक सम्बद्ध कार्यालय है। इसका प्रमुख दायित्व देश में जनगणना कराने की परिकल्पना, आयोजन और कार्यान्वयन करना है। भारत के महारजिस्ट्रार एवं जनगणना आयुक्त इस संगठन के प्रमुख हैं। सभी राज्यों और संघ राज्य क्षेत्रों (संघ राज्य क्षेत्रों दादरा और नगर हवेली तथा दमन और दीव को छोड़कर जो गुजरात स्थित कार्यालय से सम्बद्ध हैं) में क्षेत्रीय कार्यालय हैं जिनके प्रमुख जनगणना कार्य निदेशक होते हैं जो अपने सम्बन्धित क्षेत्रों में जनगणना के आयोजन के लिए उत्तरदायी होते हैं। सभी राज्यों/संघ राज्य क्षेत्रों के जनगणना कार्य निदेशकों की सूची, उनके द्वारा कार्यभार संभालने की तिथि सहित, अनुलग्नक IX पर दी गई है।

निम्नांकित चित्र उस संगठनात्मक पिरामिड को दर्शाता है जिसके माध्यम से भारत में जनगणना कार्यों का आयोजन किया जाता है।



## प्रशासनिक सीमाओं को कीलित करना तथा ग्रामीण/नगरीय फ़्रेम को अंतिम रूप देना

जनगणना को सफलतापूर्वक आयोजित करने के लिए एक सुदृढ़ और सुस्पष्ट प्रशासनिक इकाई का विद्यमान होना एक आवश्यक पूर्व शर्त है। इसके लिए पूरे देश की प्रशासनिक इकाइयों की सूची को अद्यतन किए जाने की आवश्यकता होती है। प्रत्येक जनगणना से पहले, पहला कार्य किसी समय बिन्दु विशेष पर प्रशासनिक सीमाओं को कीलित कर देना होता है। जनगणना 2011 में यह कार्य 31 दिसम्बर, 2009 के संदर्भ में किया गया। सभी राज्यों/संघ राज्य क्षेत्रों से प्रशासनिक इकाइयों की सीमाओं को कीलित करने और जनगणना के पूरा होने तक उन्हें परिवर्तित न करने का अनुरोध किया गया। कीलित सीमाओं के साथ प्रत्येक इकाई के लिए विशिष्ट पहचान कोड सहित प्रशासनिक इकाइयों की निर्देशिका तैयार की गई। इससे यह सुनिश्चित हुआ कि बिना छूटे तथा बिना किसी दोहराव के प्रत्येक प्रशासनिक इकाई को कवर कर लिया गया है। जनगणना 2011 की कोडिंग प्रणाली की एक विशिष्ट विशेषता यह है कि यह गांवों, सांविधिक नगरों, जनगणना नगरों और वन गांवों को अलग-अलग शृंखलाओं में अभिज्ञात करती है। जनगणना 2011 में अपनाई गई लोकेशन कोड प्रणाली की महत्वपूर्ण विशेषताएं निम्नानुसार हैं :

- i. राज्य और जिला कोड अनुसूचियों पर पूर्व मुद्रित थे।
- ii. जिलों (राज्य के भीतर) के लिए 2 अंकों, उप जिलों (जिले के भीतर) के मामले में 3 अंक तथा गांवों और नगरों (उप जिले के भीतर) के मामले में 4 अंकों को, प्रगणकों का लेखन कार्य कम करने के उद्देश्य से फील्ड कार्य के लिए संक्षिप्त कोड बनाए गए थे।
- iii. सामान्य गांवों की रेंज 0001 और 5999 के बीच दी गई है जबकि वन गांवों की रेंज 6000-6999 के बीच दी गई है।
- iv. सांविधिक नगरों को 7001-7999 की रेंज के भीतर कोड दिए गए हैं और जनगणना नगरों को 8001-8999 की रेंज में कवर किया गया है।
- v. संक्षिप्त कोडों का प्रयोग केवल फील्ड कार्य के प्रयोजनार्थ किया गया है। सारणीकरण और आँकड़ों के प्रस्तुतीकरण के प्रयोजनार्थ "मेटाडाटा एण्ड डाटा स्टैण्डर्स" (MDDS) के अनुसार कोडों को अपनाया गया है।

## मानचित्रकारी

नवीनतम प्रशासनिक सीमाओं के अनुसार सही-सही मानचित्रों की उपलब्धता जनगणना की एक आवश्यक पूर्व शर्त है। जनगणना संगठन का मानचित्र प्रभाग अनेक वर्षों में विकसित हुआ है तथा यह देश में थिमैटिक मानचित्रों का सबसे बड़ा उत्पादक है। इसने वर्ष 1981 तक प्रयोग की गई पारम्परिक मैनुअल मानचित्रकारी पद्धतियों की लंबी यात्रा तय की है और आज यह डिजिटल मानचित्र बनाने के लिए नवीनतम जी.आई.एस. साफ्टवेयर का उपयोग करता है। जनगणना 2011 में नवीनतम समावेशन, देश के 33 राजधानी शहरों में स्ट्रीट और भवन स्तर पर उपग्रह चित्रों पर आधारित डिजिटल मानचित्र तैयार करना है। जनगणना के दोनों चरणों में गणना ब्लॉकों के निर्धारण के लिए इन डिजिटल मानचित्रों का प्रभावशाली ढंग से प्रयोग किया गया। 2001 से अब तक 47 नए जिले, 461 नए उप-जिले, 252 नए सांविधिक नगर, 2733 नए जनगणना नगर और अनेक नए गांव बने हैं। इन सभी प्रशासनिक इकाइयों के मानचित्र प्राप्त किए गए और उन्हें अद्यतन किया गया। नगरों की विद्यमान सीमाओं में भी व्यापक परिवर्तन हुए हैं। मानचित्रों में इन सभी परिवर्तनों को भी अंकित किया गया है।

जनगणना 2011 की एक अतिरिक्त विशेषता यह थी कि प्रत्येक गांव/नगर की सीमा को दर्शाने वाले मानचित्रों के प्रिंट आउट चार्ज अधिकारियों को उपलब्ध कराए गए थे ताकि वे इन पर गणना ब्लॉक की स्थिति को चिह्नित कर सकें। इसका उद्देश्य क्षेत्रों के छूट जाने या दोहराव के अवसरों को कम करना था।

प्रत्येक प्रगणक से उसे आंबटित गणना ब्लॉक के रूप में मुख्यतः माने जाने वाले क्षेत्र का नजरी नक्शा तैयार करना अपेक्षित था। इस नजरी नक्शे में न केवल गणना ब्लॉक की सीमाओं और महत्वपूर्ण भू-चिह्नों को दिखाया गया बल्कि उसी क्षेत्र के भीतर प्रत्येक भवन और जनगणना मकान को भी दिखाया गया। भवन और जनगणना मकान तथा अनुसूचति जाति के परिवारों के सूचीकरण के समय प्रगणकों को उनके ब्लॉक के भीतर प्रत्येक जनगणना मकान पर

जनगणना नम्बर देना अपेक्षित था जिसका एक मात्र उद्देश्य बाद में इसकी पहचान कर सकना था। इन जनगणना मकान नम्बरों को नजरी नक्शे पर भी प्रदर्शित किया गया था। सूचीकरण के समय कतिपय नगरीय क्षेत्रों में पहले से ही मौजूद पालिका/निगम मकान/प्लैट नम्बर का प्रयोग किया गया लेकिन कई नगरीय क्षेत्रों में जनगणना अधिकारियों ने नए जनगणना नम्बर ही दिये। ग्रामीण भारत में प्रगणक द्वारा जनगणना मकान नम्बर आवश्यक तौर पर पेंट किया जाना था क्योंकि सामान्यतः ग्रामीण क्षेत्रों में मकान/भवन का कोई नम्बर नहीं होता है। प्रगणकों को नम्बर देने के लिए स्पष्टता, आकार और कार्य पद्धति के सम्बन्ध में विशिष्ट अनुदेश जारी किए गए थे।

## जनगणना अनुसूचियों का डिजाइन

आँकड़ों के संसाधन के लिए प्रयुक्त इमेज रिकगनीशन तकनीकों के प्रयोग हेतु फार्मों की डिजाइन और प्रिंटिंग का मानकीकरण एक विशिष्ट आवश्यकता है। जनगणना अनुसूचियों के डिजाइन और गुणवत्ता में सुधार के लिए विशेष प्रयास किए गए। सांचे (टेम्पलेट) के डिजाइन का कार्य नेशनल इंस्टीट्यूट आफ डिजाइन (NID), अहमदाबाद को सौंपा गया था। इस डिजाइन में आँकड़ों के एकत्र और स्कैनिंग दोनों के लिये अत्याधुनिक विशेषताएं शामिल हैं। इसके अतिरिक्त निम्न नई विशेषताएं भी शामिल हैं :

- क) प्रत्येक अनुसूची पर बारकोड
  - ख) प्रत्येक अनुसूची पर फार्म नम्बर
  - ग) अनुसूचियों के सही समन्वय को सुनिश्चित करने के लिए अनुसूचियों का एक छोर काटा गया
  - घ) गुणवत्ता युक्त विशेष कागज का प्रयोग विनिर्देशन मानक जिसके लिए विशेष तौर पर बनाए गए थे।
  - ङ) कड़े गुणवत्ता नियंत्रण के अन्तर्गत अत्याधुनिक मिलों में कागज का उत्पादन
  - च) सुविज्ञ सुरक्षा मुद्रणालयों में डिजिटल प्रिंटिंग
  - छ) प्रिंटिंग स्याही की मानकीकृत रंगपट्टिका का प्रयोग
  - ज) अनुसूची पर राज्य/संघ राज्यक्षेत्र तथा जिलों के नाम तथा कोडों की पहले ही प्रिंटिंग
  - झ) "जारी शीट" का नम्बर लिखने के लिए स्थान का प्रावधान
  - ञ) प्रयोक्ता अनुकूल नजरी विवरण
  - ट) बेहतर इमेज रिकगनीशन की सहायता हेतु स्कैनिंग करते समय रंगों को बिखरने के लिए प्रावधान
- जनगणना 2011 की उपलब्धियों में से एक उपलब्धि यह है कि अनुसूचियाँ उच्च गुणवत्ता और उच्चतम श्रेणी की रहीं।

## जनगणना कार्यकर्ताओं की नियुक्ति

सम्पूर्ण देश में लगभग 2.7 मिलियन प्रगणकों और पर्यवेक्षकों की एक बड़ी सेना ने मकानों को नम्बर देने और मकानसूची अनुसूची के साथ एनपीआर अनुसूची को भरने का कार्य किया। इनमें से प्रत्येक कर्मी को जनगणना अधिनियम, 1948 के विशिष्ट प्रावधानों के तहत नियुक्त किया गया था। ज्यादातर प्रगणक प्राथमिक स्कूलों के शिक्षक थे जो स्थानीय रूप से उपलब्ध थे। जनगणना कार्य के लिए अन्य सरकारी और अर्ध सरकारी कर्मियों को भी नियुक्त किया गया। प्रत्येक 6 प्रगणकों पर एक पर्यवेक्षक नियुक्त किया गया। पर्यवेक्षक भी स्थानीय रूप से उपलब्ध सरकारी अथवा अर्ध सरकारी कर्मी थे।

जनगणना कार्यकलापों को 'चार्ज' में सम्पन्न किया गया। चार्ज सामान्यतः उपजिला अथवा नगर था जिसके लिए चार्ज अधिकारी की नियुक्ति की गई। उप जिला मजिस्ट्रेट, जिन्हें विभिन्न राज्यों/संघ राज्यक्षेत्रों में तहसीलदार, मामलातदार अथवा इसी प्रकार के अन्य पदनामों से जाना जाता है, चार्ज अधिकारी के रूप में नियुक्त किये गये।

इस पदानुक्रम में अगला स्तर जिला था जिसके मुखिया जिला मजिस्ट्रेट थे, जिन्हें विभिन्न राज्यों/संघ राज्यक्षेत्रों में कलेक्टर अथवा उपायुक्त के रूप में जाना जाता है। बड़ी नगर पालिकाओं के मुखिया निगमायुक्त थे। ये अधिकारी अपने क्षेत्राधिकार में जनगणना कार्य के लिए उत्तरदायी थे और इन्होंने मुख्य जनगणना अधिकारी के रूप में पदनामित

किया गया। जिला स्तर पर अधिकारियों को अपर जिला जनगणना अधिकारी और सहायक जिला जनगणना अधिकारी पदनामित किया गया और इनका कार्य मुख्यतः जनगणना अधिकारी को सहयोग देना था।

राज्य स्तर पर निदेशक, जनगणना कार्य, जनगणना कार्यकलापों को कराने के लिए उत्तरदायी थे और राष्ट्रीय स्तर पर जनगणना कराने का उत्तरदायित्व भारत के महारजिस्ट्रार एवं जनगणना आयुक्त को सौंपा गया था।

## चार्ज रजिस्टर

मकानसूचीकरण कार्य का फील्ड कार्य वास्तविक रूप से शुरू होने से काफी पहले चार्ज रजिस्टर तैयार किए जाते हैं। चार्ज रजिस्टर तैयार करने का मुख्य उद्देश्य कार्य की मात्रा और इस कार्य के लिए अपेक्षित फील्ड कार्यकर्ताओं की संख्या का अनुमान लगाना है। प्रत्येक प्रगणक को करीब 120–150 जनगणना मकानों का कार्य सौंपा गया। मकानसूचीकरण कार्य का पहला कार्य सभी क्षेत्रों का निर्धारण करना था। जनगणना मकानों की संख्या के आधार पर मकानसूचीकरण ब्लॉक (HLBS) बनाए गए। पहली बार मकान सूचीकरण ब्लॉक को दोनों चरणों में यथावत् रखने का निर्णय लिया गया और यदि मकान सूचीकरण में दर्ज किए गए अनुसूचिता जाति के परिवारों की संख्या जनसंख्या की गणना के लिए बनाए जाने वाले गणना ब्लॉक के सम्बन्ध में अपनाये जाने वाले मानदण्डों से अधिक है तो समान ब्लॉक संख्या रखते हुए इन्हें दो उप-ब्लॉकों में बाँटा जाएगा। समान गणना ब्लॉक बनाए रखने का उद्देश्यों दोनों चरणों में आंकड़ों अथवा जानकारी के दोनों सेटों में सम्बन्ध बनाए रखना था।

## मुद्रण

भारतीय जनगणना को विशिष्ट रूप से जटिल बनाने वाली विशेषता यह है कि इसमें अनुसूचियाँ 16 भाषाओं में भरी गयी है और अनुदेश पुस्तिकाएँ 18 भाषाओं में तैयार की गयीं। इनकी आवश्यकता भी काफी थी— 5.4 मिलियन अनुदेश पुस्तिकाएँ और 340 मिलियन जनगणना अनुसूचियाँ। इसकी जटिलता को बढ़ाने में अनुसूचियों को विशेष ग्रेड पेपर पर मुद्रित करना था जिनके आकार-प्रकार को पहली बार भारत में विकसित करने के लिए स्कैनिंग प्रौद्योगिकी के विशेषज्ञों और पेपर प्रौद्योगिकी के विशेषज्ञों से परामर्श प्राप्त किया गया। मुद्रण का कार्य उच्च दक्षता प्रेस में किया गया जहाँ विभिन्न प्रकार के मुद्रण और काफी संख्या में मुद्रण की सुविधा थी। सम्पूर्ण सामग्री को समय सीमा में मुद्रित करना और गुणवत्ता को बनाए रखना भी अपने आप में एक उपलब्धि है। इसका परिणाम यह है कि भारतीय जनगणना अनुसूचियाँ अन्तर्राष्ट्रीय स्तर पर उपलब्ध उच्च श्रेणी के बराबर हैं।

## संभार तंत्र

जनगणना कराने के लिए अपेक्षित सामग्री-प्रगणक किट, अनुदेश पुस्तिकाएँ और अन्य प्रशिक्षण सामग्री, चार्ज अधिकारियों (करीब 17,000 की संख्या में) को उचित मात्रा और अपेक्षित भाषा में जनगणना अनुसूचियाँ उपलब्ध कराने का कार्य और भरी हुई अनुसूचियों तथा अन्य सामग्री को वापिस एकत्रित करने का कार्य संभार तंत्र के किसी दुःस्वप्न से कम नहीं था। प्रत्येक चार्ज द्वारा कई भाषाओं में सामग्री के उपयोग की सुविधा से भी इसकी जटिलता बढ़ गई। इसलिए पहला कार्य सामग्री की चार्ज-वार आवश्यकताओं का सटीक ब्यौरा तैयार करना था। अगला कार्य ब्यौरे के अनुसार सामग्री को पैक करना, प्रत्येक पैकेज पर सही पता लिखना और प्रत्येक लोकेशन पर इसे भेजना था। इससे भी मुश्किल बढ़ी कि मुद्रण कार्य सम्पूर्ण देश में भिन्न-भिन्न दक्षता स्तरों पर किया गया। यह संतोष की बात है कि मुद्रण और सामग्री के पैकिंग के सम्पूर्ण कार्य को अपेक्षित दक्षता के साथ समय पर पूरा कर लिया गया। सामग्री लाने ले जाने के लिए पहली बार संभार तंत्र का कार्य इंडिया पोस्ट को सौंपा गया। इंडिया पोस्ट द्वारा भारत की जनगणना 2011 के लिए विशेष 'लाजिस्टिक पोस्ट' की व्यवस्था की गई। हालांकि कुछ परिचलनात्मक समस्याएँ आईं, तथापि यह उल्लेखनीय है कि बहुत कम समय में यह सम्पूर्ण लाजिस्टिक कार्य पूरा किया गया।

## प्रशिक्षण

सभी कर्मियों विशेष रूप से प्रगणकों और पर्यवेक्षकों के लिए गहन प्रशिक्षण की आवश्यकता को रेखांकित करने की जरूरत नहीं है। इस उद्देश्य के लिए तीन स्तरीय प्रशिक्षण कार्यक्रम तैयार किया गया। सबसे ऊपर 90 राष्ट्रीय प्रशिक्षकों का समूह था। इस समूह को 5 दिन के आवासीय प्रशिक्षण कैंप में गहन प्रशिक्षण दिया गया। राष्ट्रीय प्रशिक्षकों



ने राज्य स्तर पर 725 मास्टर ट्रेनर फेसिलिटेटरों (एमटीएफ) को प्रशिक्षित किया। एमटीएफ ने जिला स्तर पर 54000 मास्टर ट्रेनरों को प्रशिक्षित किया। मास्टर ट्रेनरों ने अन्ततः फील्ड स्तर पर 2.7 मिलियन प्रगणक और पर्यवेक्षकों को प्रशिक्षित किया।

अनुदेश पुस्तिका में ज्यादा दृष्टांतों और उदाहरणों को शामिल करके इसमें सुधार करने के लिए विशेष प्रयास किए गए हैं। प्रशिक्षण गाइडें भी तैयार की गई हैं। प्रशिक्षकों को प्रत्येक स्तर राष्ट्रीय, राज्य और जिला स्तर पर गहन इन-हाउस प्रशिक्षण दिया गया है और प्रशिक्षण सहायक जैसे पावर प्वाइंट प्रस्तुतीकरण, ई-लर्निंग माड्यूल, भूमिकाओं की स्क्रिप्ट और प्रैक्टिस शीटों की भी जानकारी दी गई है। यह उल्लेखनीय है कि सम्पूर्ण प्रशिक्षण नीति यू.एन. एजेन्सियों (यू.एन.एफ.पी.ए., यूनीसेफ, यू.एन.डी.पी., यू.एन.वूमेन) और जनगणना संगठन के साझे प्रयास से तैयार की गई है। जनगणना 2011 की नई विशेषता प्रशिक्षण प्रयासों में गैर-सरकारी एजेन्सियों को शामिल करना है। राज्य/संघ राज्यक्षेत्र के जनगणना कार्य निदेशालयों द्वारा प्रशिक्षण के लिए मानव शक्ति तैनात करने की पूर्ति करने हेतु गैर-सरकारी एजेन्सियों की प्रशिक्षित मानवशक्ति का भी उपयोग किया गया।

## प्रचार

जागरूकता बढ़ाने और सभी स्टोकहोल्डर्स के सहयोग को सूचीबद्ध करने के लिए प्रचार के सभी साधनों—जनसंचार, जनसम्पर्क, आउटरीच कार्यकलाप और डिजिटल मीडिया का उपयोग किया गया है। जनगणना के दोनों चरणों में मीडिया विषय को तैयार करने वाली व्यवसायिक एजेन्सी द्वारा ही वैज्ञानिक मीडिया प्लान तैयार किया गया। सम्पूर्ण देश में 'विद्यालयों में जनगणना' के माध्यम से नई शुरुआत की गई। इस कार्यक्रम का उद्देश्य सभी बच्चों को यह बताना था कि जनगणना हो रही है और उन्हें यह देखना है कि उनके परिवार के आँकड़े सही दर्ज किए जा रहे हैं। इसका अन्य उद्देश्य उन्हें देश के विकास में जनगणना आँकड़ों के महत्व से अवगत कराना था। इस कार्यक्रम में देश के 640 जिलों में प्रत्येक में करीब 60 से 80 विद्यालयों को कवर किया गया और इसे विशेष रूप से VI, VII और VIII कक्षा के छात्रों तथा सम्पूर्ण विद्यालय के सभी छात्रों की भागीदारी के लिए तैयार किया गया। राष्ट्रीय स्तर पर किए गए प्रचार के प्रयासों के अलावा निदेशालय और जिला एवं स्थानीय स्तरों पर फील्ड अधिकारियों द्वारा प्रचार के लिए प्रयास किए गए। जनगणना 2011 की अद्वितीय विशेषता सामाजिक नेटवर्किंग साइटों जैसे फेसबुक और ट्वीटर का अभिनव उपयोग करना था। नवयुवकों ने इस शुरुआत को सराहा और साइटों पर पोस्ट की गई सकारात्मक टिप्पणियां उत्साहवर्धक रहीं। जनगणना 2011 के सम्बन्ध में फोटोग्राफी प्रतियोगिता भी शुरू की गई जिसमें अच्छी भागीदारी रही। जनगणना 2011 के लिए अभिनव लोगो (Logo) को भी अपनाया गया।

## जनगणना हेल्पलाइन

विगत जनगणना में हेल्प डेस्क और हेल्पलाइन की शुरुआत की गई थी। इस जनगणना में भी इसे जारी रखा गया। चार्ज स्तर पर हेल्प डेस्क बनाए गए इसमें मास्टर ट्रेनर विद्यमान थे। इसके अलावा मास्टर ट्रेनरों को निदेशालय के कुछ विशेषज्ञों के मोबाइल फोन नंबर भी दिए गए ताकि वे आवश्यकतानुसार तुरन्त स्पष्टीकरण प्राप्त कर सकें। एक टोल फ्री नंबर चालू किया गया। एक काल सेंटर बनाया गया जहां प्रगणकों और पर्यवेक्षकों की कालें प्राप्त की जा सकें। काल सेंटर कर्मियों को प्रशिक्षित किया गया था तथापि वास्तविक आधार पर जवाब देने के लिए प्रत्येक निदेशालय में ज्यादातर कालों को विशेषज्ञों के पास वास्तविक समय आधार पर भेजा गया। इसके अलावा जनगणना वेबसाइट पर 'बार-बार पूछे जाने वाले प्रश्न' नामक खंड खोला गया जिसका कर्मियों और प्रगणकों दोनों ने उपयोग किया। कुछ निदेशालयों में व्यापक प्रशिक्षण विडियो तैयार किए गए और प्रत्येक प्रगणक को दिए गए।

## मकानसूचीकरण कार्य का आँकड़ा संसाधन

"जनगणना 2011 के लिए तकनीकी विकल्प" पर एक सम्मेलन दिसम्बर 2007 को नई दिल्ली में आयोजित किया गया जिसमें जनगणना 2001 के अनुभवों को आपस में बांटा गया। सम्मेलन में जनगणना 2011 के लिए भी इमेज बेस्ड प्रोसेसिंग टेक्नोलॉजी के उपयोग का समर्थन किया गया। इसके उपरांत, उपलब्ध तकनीक की समीक्षा करने एवं रिपोर्ट प्रस्तुत करने की जिम्मेदारी राष्ट्रीय सूचना केन्द्र को दी गई। एन.आई.सी. ने अपनी रिपोर्ट में बेहतर विशेषताओं के साथ इन्टेलिजेंट कैरेक्टर रेकगनीशन (आई.सी.आर.) को जारी रखने की सलाह दी थी। उसने बढ़े हुए उच्च कान्फीगरेशन

हार्डवेयर के उपयोग की भी सलाह दी जिससे गति तथा गुणवत्ता में वृद्धि होगी।

सिफारिशों के आधार पर, 17 स्कैनिंग केन्द्र एवं 15 आंकड़ा संसाधन केन्द्र देश भर में स्थापित किए गए। मकानसूची अनुसूचियों को, जिनमें हाथ से लिखे गए आंकड़े थे, स्कैन किया गया और चित्रों को आंकड़ा केन्द्रों में संसाधित करने हेतु भेज दिया गया। इन्टेलिजेंट कैरेक्टर रेकगनीशन (आई.सी.आर.) साफ्टवेयर का प्रयोग करते हुए संसाधन किया गया। गुणवत्ता जांच और अधिप्रमाणन की गहन प्रक्रिया के बाद संसाधित आंकड़ों का सारणीकरण पूर्ण गणना के आधार पर किया गया।

### गुणवत्ता आश्वासन

आंकड़ों को संसाधित करते समय उनकी गुणवत्ता को सुनिश्चित करने पर बहुत अधिक ध्यान दिया गया। इनमें वैज्ञानिक एवं सांख्यिकीय डिजाइन सैंपलों के आधार पर समवर्ती गुणवत्ता जांच और साथ ही साथ संसाधन उपरांत जांच शामिल है।

भारत के महारजिस्ट्रार एवं जनगणना आयुक्त की अध्यक्षता में गुणवत्ता आश्वासन सम्बन्धी कार्य-बल (टी.एफ.क्यू.ए) ने कार्य किया। टी.एफ.क्यू.ए. में इस संगठन के विभिन्न प्रभागों के अनुभवी अधिकारी शामिल थे। गुणवत्ता आश्वासन सम्बन्धी कार्यबल के सदस्यों की सूची अनुलग्नक-X पर दी गई है। टी.एफ.क्यू.ए. के गठन का मुख्य उद्देश्य रिलीज के पहले आंकड़ों की गहन अधिप्रमाणन जांच करना और उनकी गुणवत्ता को सुनिश्चित करना था। टी.एफ.क्यू.ए. ने एडिट एवं इम्प्यूटेशन लॉजिक के साथ-साथ कवरेज एवं विषय-वस्तु सम्बन्धी मानदंडों की गहन जांच की।

### ध्यान देने योग्य बातें

जनगणना 2001 की ही तरह, जनगणना 2011 के मकानसूचीकरण आंकड़े अनुसूचति जाति के परिवारों के आवास की स्थिति, उनके पास उपलब्ध सुविधाएं और उनकी धारित परिसंपत्तियों के विवरण के दृष्टिकोण से उनके जीवन यापन सम्बन्धी स्थितियों के सम्बन्ध में व्यापक आंकड़े उपलब्ध कराते हैं। जिला, उप-जिला एवं शहर स्तर पर आंकड़ों की उपलब्धता उसे वृहत और अद्वितीय बनाती है। अनुसूचति जाति के परिवारों पर यह व्यापक और एकल आंकड़े न केवल सरकार में प्रबंधकों, योजनाकारों और नीति-निर्माताओं के लिए उपयोगी हैं बल्कि गैर-सरकारी संगठनों, उद्योग, व्यावसाय, अकादमिक सदस्यों और सामाजिक वैज्ञानिकों के लिए भी उपयोगी हैं। यह उल्लेखनीय है कि आंकड़े 2001 से पहले की स्थिति, जबकि आंकड़े सैम्पल रिकार्डों पर आधारित होते थे, के विपरीत जनगणना 2011 में शत-प्रतिशत रिकार्डों के संसाधन पर आधारित हैं। तथापि, मकानसूचीकरण डाटा सेटों में शामिल कुछ घटकों के सम्बन्ध में डाटा प्रयोक्ताओं द्वारा विश्लेषण करते और अनुमान लगाते समय एक निश्चित सीमा तक सावधानियां बरतना महत्वपूर्ण होगा। हालांकि सभी सावधानियां बरती गईं, फिर भी प्रगणक द्वारा अनजाने में संसाधन में त्रुटियां अथवा संकल्पनात्मक त्रुटियों की संभावना से इंकार नहीं किया जा सकता है। संकल्पनात्मक समझ की कमी के कारण देशभर के प्रगणकों द्वारा कुछ सामान्य त्रुटियां की गईं। प्रगणकों द्वारा छत में उपयोग की गई सामग्री के कोडों में पत्थर (कोड-6) और स्लेट (कोड-7) के कोड अन्तरपरिवर्तनीय रूप से दिए गए थे। इस कारण से, छत में उपयोग की गई सामग्री के नीचे पत्थर और स्लेट के आंकड़े पृथक रूप से नहीं दर्शाए गए हैं और संबंधित सारणी में एक साथ दे दिए गए हैं। मानव द्वारा मानव मल को सर्विस लैट्रीन से हटाने के मामले में विशेष उलझन पेश आई। पलश/पोर पलश शौचालय जो सेप्टिक टैंकों से जुड़े होते हैं और समय-समय पर (अक्सर कुछ सालों बाद) मानव हाथों द्वारा साफ किए जाते हैं, को भी सर्विस शौचालय के तौर पर (मानव द्वारा विसर्जित मलमूत्र) - (कोड-7) दिया गया। आंकड़ा सेट के भौगोलिक प्रस्तुतीकरण के स्तर में जितनी गिरावट होगी उतनी ही अधिक मात्रा में ये छोटी-छोटी गलतियां और अधिक उजागर होने की संभावना है।

### गणना उपरांत सर्वेक्षण

मकानसूचीकरण के फील्ड कार्य के बाद, मकानसूचीकरण आंकड़ों की सटीकता की जांच करने हेतु एक गणना उपरांत सर्वेक्षण (पी.ई.एस.) किया गया। यह एक स्वतंत्र सैंपल सर्वे था जो वास्तविक मकानसूचीकरण कार्य की प्रतिकृति पर था।

## संकल्पनाएं एवं परिभाषाएं

**आं**कड़े प्रयोक्ताओं को जनगणना में प्रयोग की गई संकल्पनाओं और परिभाषाओं को समझ लेना आवश्यक है इससे वे इस प्रकाशन में दिए गए आंकड़ों की उचित रूप से व्याख्या कर सकेंगे और देश की विभिन्न एजेंसियों द्वारा तैयार किए गए तथा विश्व के अन्य देशों द्वारा तैयार किए गए इसी प्रकार के आंकड़ों की अर्थपूर्ण तुलना कर सकेंगे।

### ग्रामीण—नगरीय क्षेत्र

**नगरीय क्षेत्र** : नगरीय क्षेत्रों में दो प्रकार की प्रशासनिक इकाईयां शामिल हैं – सांविधिक नगर और जनगणना नगर।

(क) **सांविधिक नगर** : सभी प्रशासनिक इकाईयां जिन्हें कानूनी तौर पर नगरीय परिभाषित किया गया है जैसे नगर निगम, नगर पालिका, छावनी बोर्ड, अधिसूचित कस्बा क्षेत्र समिति, नगर पंचायत, नगर पालिका, आदि, इन्हें सांविधिक नगरों के रूप में जाना जाता है।

(ख) **जनगणना नगर** : ऐसी प्रशासनिक इकाईयां जो साथ-साथ निम्नलिखित तीन मानदण्डों को पूरा करती हों, उन्हें जनगणना नगर माना जाता है।

- i) इसकी जनसंख्या कम से कम 5,000 व्यक्ति होनी चाहिए\*;
- ii) कम से कम 75 प्रतिशत पुरुष मुख्य कर्मियों की जनसंख्या गैर-कृषि कार्यकलापों में कार्यरत होनी चाहिए; और
- iii) इसकी जनसंख्या का घनत्व कम से कम 400 व्यक्ति प्रति वर्ग किलोमीटर (1000 प्रतिवर्ग मील) होना चाहिए।

\* 'जनगणना नगर' के रूप में वर्गीकृत किए जाने हेतु पात्र स्थानों की पहचान करने के प्रयोजन से 2001 की जनगणना के ऐसे सभी गांव जिनकी जनसंख्या 4,000 और उससे अधिक थी और प्रति वर्ग किलोमीटर जनसंख्या का घनत्व 400 व्यक्ति प्रति वर्ग किलोमीटर था तथा जहां की कम से कम 75 प्रतिशत मुख्य कामकाजी पुरुष जनसंख्या गैर-कृषि कार्यकलापों में कार्यरत थी, उन्हें नगरीय क्षेत्र में सम्मिलित किए जाने पर विचार किया गया।

(ग) **शहर** : 1,00,000 और उससे अधिक की जनसंख्या वाले नगरों को शहरों की श्रेणी में रखा गया है।

**नगरीय समूह** : नगरीय समूह एक सतत् नगरीय फैलाव है जिसमें एक नगर और उसके आस-पास के वाह्य विकास अथवा दो अथवा उससे अधिक वस्तुतः अपने वाह्य विकास सहित अथवा उससे बगैर सटे हुए नगर शामिल होते हैं। 2001 की जनगणना के अनुसार किसी नगरीय समूह में कम से कम एक सांविधिक नगर होना चाहिए तथा इसकी कुल जनसंख्या (अर्थात् सभी संघटकों को मिलाकर) 20,000 से कम नहीं होनी चाहिए। विभिन्न स्थानीय परिस्थितियों में इसी प्रकार के अन्य संयोजन हैं जिन्हें नगरीय समूह माना गया है और जो एक दूसरे से सटे होने की आधारभूत शर्तों को पूरा करते हैं। उदाहरणार्थ वृहत मुंबई नगरीय समूह, दिल्ली नगरीय समूह, आदि।

**वाह्य विकास** : वाह्य विकास एक ऐसी व्यवहार्य इकाई है जिसकी अभिज्ञात सीमा और अवस्थिति हो, जैसे गांव अथवा हैमलेट अथवा ऐसे गांव अथवा हैमलेट का गणना ब्लाक। इसके कुछ उदाहरण रेलवे कालोनियां, विश्वविद्यालय परिसर, बंदरगाह क्षेत्र, सेना शिविर आदि हैं जोकि सांविधिक नगर के आसपास उसकी सांविधिक सीमाओं के बाहर परंतु नगर से सटे हुए गांव अथवा गांवों की राजस्व सीमाओं के भीतर होते हैं। किसी नगर के वाह्य विकास का निर्धारण

करते समय यह सुनिश्चित किया गया है कि अवसंरचनात्मक और सुविधाओं की दृष्टि से इसकी अपनी नगरीय विशेषताएं हों, अर्थात्, इनमें पक्की सड़कें, बिजली, नल, गन्दे पानी की निकासी के लिए नालियां, शैक्षणिक संस्थान, डाकखानों, चिकित्सा सुविधाएं, बैंक, आदि हों तथा यह किसी नगरीय समूह के मुख्य कस्बे से जुड़ा हो। ऐसे प्रत्येक नगर को उसके वाह्य विकास सहित एक समेकित नगरीय क्षेत्र माना जाता है तथा उसे 'नगरीय समूह' कहा जाता है। जनगणना, 2011 में 981 वाह्य विकासों सहित 474 नगरीय समूहों की पहचान की गई है जबकि 2001 की जनगणना में 962 वाह्य विकासों सहित 384 नगरीय समूहों की पहचान की गई थी।

### नगरीय समूहों/नगरों और वाह्य विकासों की संख्या

नगरों/नगरीय समूहों/वाह्य विकासों का प्रकार		नगरों की संख्या	
		जनगणना, 2011	जनगणना 2001
1.	सांविधिक नगर	4,041	3,799
2.	जनगणना नगर	3,892	1,362
3.	नगरीय समूह	474	384
4.	वाह्य विकास	981	962

जनगणना, 2011 में देश में 7,933 नगर हैं। पिछली जनगणना से लेकर अब तक नगरों की संख्या में 2,772 की बढ़ोत्तरी हुई है।

**ग्रामीण क्षेत्र :** ऐसा प्रशासनिक क्षेत्र जिसे नगरीय (सांविधिक/जनगणना नगर) के रूप में वर्गीकृत नहीं किया गया, उसे ग्रामीण माना गया है। आमतौर पर जनगणना में राजस्व गांव को आधारभूत प्रशासनिक यूनिट माना जाता है। जनगणना, 2011 की ग्रामीण संरचना में 6,40,930 गांव हैं। जनगणना, 2001 से लेकर अब तक इनकी संख्या में 2,342 गांवों की वृद्धि हुई है।

सांविधिक नगरों, जनगणना नगरों और राजस्व ग्रामों का वितरण नीचे दी गई सारणी में दिया गया है।

क्रम संख्या	राज्य/संघ राज्य क्षेत्र #	सांविधिक नगर	जनगणना नगर	कुल गांव की संख्या
	भारत	4041	3892	640930
1	जम्मू और कश्मीर	86	36	6553
2	हिमाचल प्रदेश	56	3	20690
3	पंजाब	143	74	12581
4	चण्डीगढ़ #	1	5	5
5	उत्तराखण्ड	74	41	16793
6	हरियाणा	80	74	6841
7	रा. रा. क्षेत्र दिल्ली #	3	110	112
8	राजस्थान	185	112	44672
9	उत्तर प्रदेश	648	267	106773
10	बिहार	139	60	44874
11	सिक्किम	8	1	451
12	अरुणाचल प्रदेश	26	1	5589
13	नागालैण्ड	19	7	1428
14	मणिपुर	28	23	2582
15	मिजोरम	23	0	830

16	त्रिपुरा	16	26	875
17	मेघालय	10	12	6839
18	असम	88	126	26395
19	पश्चिम बंगाल	129	780	40203
20	झारखण्ड	40	188	32394
21	ओड़िशा	107	116	51313
22	छत्तीसगढ़	168	14	20126
23	मध्य प्रदेश	364	112	54903
24	गुजरात	195	153	18225
25	दमन और दीव #	2	6	19
26	दादरा और नगर हवेली #	1	5	65
27	महाराष्ट्र	256	278	43662
28	आन्ध्र प्रदेश	125	228	27800
29	कर्नाटक	220	127	29340
30	गोवा	14	56	334
31	लक्षद्वीप #	0	6	21
32	केरल	59	461	1018
33	तमिलनाडु	721	376	15979
34	पुडुचेरी #	6	4	90
35	अण्डमान और निकोबार द्वीपसमूह #	1	4	555

## परिसर, भवन, जनगणना मकान और परिवार

**परिसर** : परिसर को एक भवन के तौर पर परिभाषित किया गया है जिसके साथ भूमि और/अथवा साझा स्थल जुड़े हों। कोई जरूरी नहीं कि परिसर चारदीवारी या बाड़ से घिरा हो। कुछ मामलों में परिवार को उपलब्ध भूमि या साझा स्थल, जैसा भी मामला हो, 'परिसर' माना जाता है।

**भवन** : सामान्य तौर पर भूमि पर बना एकल ढांचा 'भवन' है। सामान्यतः किसी भवन में चारदीवारें और एक छत होती है। तथापि, कुछ क्षेत्रों में भवन के निर्माण की प्रकृति ऐसी होती है जिसमें दीवार नहीं होती जैसा कि शंक्वाकार संरचनाओं के मामले में होता है। ऐसी शंक्वाकार संरचनाओं को भी भवन माना जाता है। कभी-कभी यह एक घटक इकाई से अधिक के द्वारा बने होते हैं जिन्हें रहने (निवास) के तौर पर या दुकान, व्यावसायिक भवन, कार्यालय, फैंक्ट्री, वर्कशाप, वर्कशेड, विद्यालय, मनोरंजन स्थल, पूजा स्थल, गोदाम, भण्डार, आदि जैसे प्रतिष्ठानों के रूप में उपयोग में लाया जाता है या लाए जाने की संभावना होती है। यह भी संभव है कि संघटक इकाईयों वाले भवनों को दुकान-सह-आवास, कार्यशाला-सह-आवास, कार्यालय-सह-आवास, आवास-सह-डाक्टर क्लीनिक आदि जैसे प्रयोजनों के संयोजन के लिए प्रयोग में लाया जाता हो।

**जनगणना मकान** : 'जनगणना मकान' एक भवन या भवन का हिस्सा है जिसे एक पृथक इकाई के तौर पर उपयोग में लाया जाता है या माना जाता है क्योंकि इसमें सड़क या साझा अहाते या सीढ़ी, आदि के माध्यम से एक पृथक मुख्य प्रवेश द्वार होता है। हो सकता है कि ये आबाद या खाली हों और इनका उपयोग आवासीय या गैर-आवासीय या दोनों प्रकार के प्रयोजनों के लिए किया जाता हो। मकानसूचीकरण और मकानों की गणना का उद्देश्य ऐसी प्रत्येक संरचना की पहचान करना और उसे एक नंबर देना है। प्रगणकों द्वारा क्षेत्र में भवनों और जनगणना मकानों की पहचान करने की विधि को नीचे बताया गया है :



- यदि किसी भवन में अनेक अपार्टमेंट या ब्लॉक/विंग हों जो एक दूसरे से अलग हों तथा जिनके सड़क या किसी साझा सीढ़ी या किसी साझा अहाते से मुख्य द्वार तक पृथक प्रवेश मार्ग हों तो इन्हें पृथक जनगणना मकान के तौर पर माना जाता है।
- कभी-कभी एक सड़क पर लगातार कई भवन होते हैं जो दोनों ओर एक दूसरे से साझी दीवार से जुड़े होते हैं और ऐसा प्रतीत होता है कि वे एक ही भवन हैं। वस्तुतः ये एक दूसरे से स्वतंत्र अलग-अलग इमारतें होती हैं और हो सकता है कि ये अलग-अलग समय पर बनी हों और उनके मालिक अलग-अलग हों। ऐसी स्थिति में हालांकि यह सम्पूर्ण संरचना देखने में एक भवन नजर आती है फिर भी इसके प्रत्येक हिस्से को एक अलग भवन माना जाता है।
- बड़े नगरों में बहु-मंजिली अपार्टमेंटों की ऐसी संरचना होती है जोकि देखने में एक इमारत प्रतीत होती है। लेकिन इनमें अलग-अलग अपार्टमेंट अलग-अलग व्यक्तियों के स्वामित्व/कब्जे में होते हैं। ऐसे मामलों में पूरी संरचना को एक भवन और प्रत्येक फ्लैट को एक अलग जनगणना मकान माना गया है।
- महानगरों में स्थानीय प्राधिकरणों द्वारा बहुमंजिले अपार्टमेंटों में एकल अपार्टमेंटों को अलग-अलग भवन मानकर नम्बर दे दिए जाते हैं। ऐसे मामलों में प्रत्येक ऐसे अपार्टमेंट को अलग इमारत माना जाता है।
- किसी बड़े संलग्न क्षेत्र (कॉलोनी) में अलग-अलग इमारतें हों और उनके अलग-अलग मालिक हों तो ऐसी प्रत्येक इमारत को अलग भवन माना गया है।
- ऐसे मामलों में जहां किसी घिरे अहाते में अलग-अलग भवन हों जो किसी उपक्रम या कम्पनी या सरकार के स्वामित्व में हों लेकिन उनमें अलग-अलग व्यक्ति रहते हों ऐसे प्रत्येक अपार्टमेंट को पृथक भवन माना जाता है। तथापि यदि इनमें से किसी भवन में अपार्टमेंट हों और उनमें अलग-अलग परिवार रहते हों तो ऐसे प्रत्येक अपार्टमेंट को अलग-अलग जनगणना मकान माना जाता है।
- कतिपय मामलों में जनगणना मकान की परिभाषा को अक्षरशः लागू करने में कठिनाई होती है। उदाहरण के लिए, किसी नगरीय क्षेत्र में एक भवन में पांच कमरे हैं और साझा सीढ़ी या आंगन से प्रत्येक कमरे में सीधे प्रवेश किया जा सकता है ऐसे में परिभाषा के अनुसार इन्हें पांच जनगणना मकान माना जाएगा। तथापि यदि इन सभी कमरों में एक ही परिवार रह रहा हो तो इन्हें पांच जनगणना मकान मानना उचित नहीं है। ऐसे मामलों में कमरों के उपयोग के 'एकत्व' ('Singleness' of Use) को ध्यान में रखा जाता है और पूरे भवन को एक ही जनगणना मकान माना गया है। दूसरी ओर, यदि दो अलग-अलग परिवार इन पांच कमरों में रह रहे हों, जिनमें से पहले परिवार के पास 2 कमरे और दूसरे परिवार के पास 3 कमरे हों तो पहले दो कमरों को एक जनगणना मकान माना गया है और शेष कमरों को दूसरा जनगणना मकान। परन्तु यदि प्रत्येक कमरा अलग-अलग परिवार के पास हो, तो ऐसे में प्रत्येक कमरे को अलग-अलग जनगणना मकान माना गया है।
- होस्टल, होटल, आदि के मामलों में यदि प्रत्येक कमरे का, जिनमें लोग रहते हैं, दरवाजा सामूहिक बरामदा, सीढ़ी, आंगन या सामूहिक कमरे की ओर खुलता हो, तो सम्पूर्ण होस्टल/होटल के भवन को एक जनगणना मकान माना गया है। परन्तु यदि ऐसे होस्टल/होटल में ऐसे आउट-हाउस या कोई अन्य संरचनायें हों, जिनका उपयोग विभिन्न प्रयोजनों के लिए किया जाता हो, तो मुख्य होस्टल/होटल के परिसर के भीतर अथवा उससे सम्बद्ध ऐसी प्रत्येक संरचना को पृथक जनगणना मकान माना गया है।
- देश के कुछ क्षेत्रों में एक परिवार के उपयोग में कई झोपड़ियां/ढांचे एक अहाते के अन्दर अथवा खुले स्थान में होते हैं मुख्य निवास किसी एक झोपड़ी में होता है जबकि अन्य झोपड़ियों/ढांचों को सोने के लिए, रसोई, स्नान-गृह, बैठक आदि के रूप में प्रयोग किया जाता है। ऐसी स्थिति में हालांकि प्रत्येक झोपड़ी/ढांचा एक अलग संरचना है लेकिन रहने के लिए वे एक ही इकाई हैं और इसलिए सामूहिक रूप

से उन्हें एक ही भवन और एक जनगणना मकान माना गया है। तथापि यदि अहाते में कुछ ऐसी झोपड़ियां भी हों जिनका उपयोग परिवार के रहने के अलावा अन्य प्रयोजनों के लिए किया जाता हो जैसे पशुओं के रहने के लिए शेड, काम करने के लिए शेड इत्यादि तो उन्हें पृथक जनगणना मकान माना गया है।

- दूसरी ओर, किसी एक अहाते में संरचनाओं का समूह अवस्थित हो चाहे वह एक ही व्यक्ति से जुड़े हों जैसे मुख्य मकान, नौकर का कमरा, गैरेज, आदि। ऐसे मामलों में संरचनाओं के ऐसे अहाते को केवल एक भवन नम्बर दिया गया है और उसकी प्रत्येक संघटक इकाई को अलग-अलग जनगणना मकान नम्बर दिया गया है तो उसे एक पृथक जनगणना मकान माना गया है।
- यदि कोई परिवार किसी और संरचना का उपयोग करता हो जैसे बैठक जो मुख्य निवास स्थान से कुछ दूरी पर हो या उनके बीच में कोई अन्य संरचना या कोई सड़क पड़ती हो तो ऐसी स्थिति में यह आवश्यक हो जाता है कि बैठक के रूप में उपयोग की जाने वाली ऐसी अलग संरचना को अलग भवन/जनगणना मकान समझा जाए।
- प्रायः यह देखा गया है कि नगरपालिका, आदि द्वारा प्रत्येक प्लॉट को, चाहे मकान बना हुआ हो या न बना हुआ हो, सम्पत्ति के आधार पर नम्बर दे दिया गया है। इस प्रकार के खुले स्थानों, चाहे उनमें चारदीवारी हो, को जनगणना प्रयोजनों के लिए सूचीबद्ध नहीं किया गया है। केवल वही संरचना जिसमें छत हो, भवन मानी गई है।
- मकानसूचीकरण का उद्देश्य किसी ऐसी संरचना का पता लगाना है जहां व्यक्ति रह सकते हों। इसको ध्यान में रखते हुए, पम्प हाउसों, मन्दिरों, अनाज भण्डारों, खेतों में बनाई गई अस्थाई झोपड़ियों तथा इसी प्रकार की अन्य संरचनाओं, जिनमें लोग रह सकते हैं, को भी भवन माना गया है। यदि संरचना इतनी छोटी है कि उनमें कोई व्यक्ति रह नहीं सकता उन्हें पृथक भवन नहीं माना गया है।

**परिवार :** जनगणना में 'परिवार' सामान्य तौर पर ऐसे व्यक्तियों के समूह को कहते हैं जो सामान्यतः एक साथ रहते हों और यदि काम की आवश्यकता उन्हें मजबूर न करे, तो एक ही रसोई से खाना खाते हों। परिवार ऐसे व्यक्तियों का हो सकता है जिनका आपस में सम्बन्ध हो अथवा सम्बन्ध नहीं हो या उसमें दोनों प्रकार के व्यक्ति हों। तथापि, यदि किसी जनगणना मकान में सम्बन्ध न रखने वाले व्यक्तियों का समूह रहता हो, लेकिन वे एक रसोई से खाना नहीं खाते हों तो वे एक परिवार के सदस्य नहीं माने जाते हैं। ऐसे प्रत्येक व्यक्ति को अलग परिवार माना गया है।

**संस्थागत परिवार :** किसी संस्थान में रह रहे ऐसे व्यक्तियों के समूह को जिनका आपस में कोई सम्बन्ध न हो और जो एक ही रसोई से खाना खाते हों, को संस्थागत परिवार माना गया है। बोर्डिंग हाउस, मैस, होस्टल, होटल, उद्धारगृह, प्रेक्षण गृह, भिक्षुक गृह, जेल, आश्रम, वृद्धाश्रम, बाल गृह, अनाथ आश्रम, आदि सभी को इसी प्रकार के परिवार में कवर किया गया है।

जनगणना अनुसूची में प्रयुक्त जनगणना मकान और परिवार की अवधारणाओं को समझ लेने के पश्चात्, अनुवर्ती पैराग्राफ में जनगणना अनुसूची में प्रयुक्त अन्य अवधारणाओं को वर्णित किया गया है। इस अनुसूची के कॉलम 2 से 8 जनगणना मकान से संबंधित हैं और कॉलम 9 से 35 परिवारों से संबंधित हैं।

**लाइन क्रमांक (कॉलम 1) :** प्रगणकों को निर्देश दिए गए थे कि मकान सूचीकरण अनुसूची की प्रत्येक लाइन को क्रम से नंबर दिए जाएं। मकानसूची ब्लॉक के लिए लगातार लाइन नंबर दिए जाने थे। इस प्रकार प्रथम अनुसूची की पहली लाइन प्रथम जनगणना मकान को दर्शायेगी और अंतिम अनुसूची की अंतिम लाइन आखिरी जनगणना मकान/परिवार को दर्शायेगी।

**भवन संख्या (कॉलम 2) :** जनगणना के दौरान प्रत्येक भवन को प्रणालीबद्ध ढंग से नंबर दिए गए थे। जहां भवनों को नगर निगम/स्थानीय प्राधिकरणों द्वारा नंबर दिए गए थे जनगणना में उन्हें ही अपनाया गया। जहां नगर निगम/स्थानीय प्राधिकरणों द्वारा प्रणालीबद्ध ढंग से नंबर नहीं दिए गए थे, जनगणना प्रगणकों ने भवनों को नंबर दिए।

**जनगणना मकान संख्या (कॉलम 3) :** यदि कोई भवन अपने आप में एक एकल जनगणना मकान था तब जनगणना मकान को वही नंबर दिया गया था जो भवन का था। तथापि यदि किसी भवन की संघटक इकाईयां या विभिन्न हिस्से पृथक जनगणना मकानों के योग्य थे, तो प्रत्येक जनगणना मकान को भवन नंबर के पश्चात् कोष्ठक के भीतर एक उप नंबर दिया गया था।

फर्श की सामग्री	कोड
मिट्टी	1
लकड़ी/बांस	2
पक्की ईंट	3
पत्थर	4
सीमेंट	5
मोजैक/फर्श की टाइल	6
कोई अन्य	7

**फर्श में प्रयुक्त प्रमुख सामग्री (कॉलम 4) :** जनगणना 2011 में फर्श को सामग्री की 7 श्रेणियों में विनिर्दिष्ट किया गया। प्रगणकों को फर्श की प्रमुख सामग्री ज्ञात करने और उन्हें उपयुक्त कोड प्रदान करने के अनुदेश दिये गये थे। यदि किसी मकान में केवल ड्राइंग रूम में मोजैक का फर्श था जबकि दूसरे कमरों तथा गलियारों का फर्श सीमेंट का था तो फर्श की सामग्री 'सीमेंट' (प्रमुख सामग्री) दर्ज की गई थी। प्रथम छः विनिर्दिष्ट श्रेणियों के अंतर्गत न आने वाली सामग्री 'कोई अन्य' मानी गई थी। जनगणना 2011 में प्रयुक्त कोड निम्नवत हैं :

दीवार की सामग्री	कोड
घास/फूस/बांस आदि	1
प्लास्टिक/पोलीथिन	2
मिट्टी/कच्ची ईंट	3
लकड़ी	4
पत्थर (मसाला/गारे के साथ नहीं)	5
पत्थर (मसाला/गारे के साथ)	6
जी आई/धातु/एस्बेस्टस चादरें	7
पक्की ईंट	8
कंक्रीट	9
कोई अन्य	0

**दीवार में प्रयुक्त प्रमुख सामग्री (कॉलम 5) :** इस प्रश्न में विगत जनगणना की तुलना में परिवर्तन हो गया है। 'गारा सहित पत्थर' और 'गारा रहित पत्थर' को अलग-अलग श्रेणियों के रूप में सूचीबद्ध किया गया है। इसका उद्देश्य प्रयोग की गई सामग्री के प्रकार के सम्बन्ध में बेहतर स्पष्टता देना है। जहां एक ओर पहली श्रेणी को स्थाई सामग्री के रूप में सूचीबद्ध किए जाने की संभावना है, वहीं दूसरी ओर परवर्ती श्रेणी (पत्थर मसाला/गारे के साथ नहीं) को अस्थायी सामग्री के रूप में माने जाने की संभावना है। प्रगणकों को मकान की दीवारों के अधिकांश हिस्से में प्रयुक्त सामग्री को नोट करने और उपयुक्त कोड दर्ज करने के निर्देश दिए गए थे। बाहरी सतह पर प्लास्टर किए जाने और इसे पेंट कर दिए जाने के परिणामस्वरूप किसी भ्रम की स्थिति में उत्तरदाता से उस दीवार की प्रमुख सामग्री का पता लगाया जाना था। उदाहरण

के लिए मिट्टी या कच्ची ईंट या सीमेंट सहित प्लास्टर और पेंट की गई ईंट के मामलों में सामग्री को सही-सही दर्ज कर सकना संभव नहीं है। ऐसे मामलों में उत्तरदाता से 'मिट्टी/कच्ची ईंट' अथवा 'पक्की ईंट' जैसी वास्तविक सामग्री का पता लगाया गया और इसके पश्चात् ही उपयुक्त कोड दिए गए। उत्तरदाता द्वारा सामग्री के सम्बन्ध में अनभिज्ञता व्यक्त करने के मामले में इसे 'अन्य' के रूप में वर्गीकृत किया गया। जनगणना 2011 में नीचे उल्लिखित किए गए अनुसार 10 कोडों '0-9' का प्रयोग किया गया।

**छत में प्रयुक्त प्रमुख सामग्री (कॉलम 6) :** इस प्रश्न में विगत जनगणना की तुलना में दो परिवर्तन हुए हैं। 'टाइलें', जिन्हे पिछली जनगणना में एक एकल कोड दिया गया था, को दो श्रेणियों – "हाथ से बनी टाइलें" और 'मशीन से बनी टाइलें' में उप-विभाजित किया गया है। छत की सामग्री के रूप में प्रयुक्त मशीन से बनी टाइलों को हाथ से बनी (देशी) टाइलों के बजाए मशीन की सहायता से विनिर्मित टाइल दर्ज किया जाता है। देश के विभिन्न हिस्सों में हाथ से बनी टाइलों को पेनकुलु, कवेलु, देसी नालियां, खपरैल, आदि जैसे विभिन्न नामों से जाना जाता है। 'ईंट' की इस श्रेणी को 'पक्की ईंट' के रूप में थोड़ा सा परिवर्तित किया गया है। छत की सामग्री के निर्धारण के लिए मौसम का सामना करने वाले छत के ऊपरी हिस्से में प्रयोग की गई सामग्री को दर्ज किया जाता है न कि भीतरी छत में प्रयुक्त सामग्री

को। उदाहरण के लिए, यदि भूतल की छत लकड़ी की बनी हुई है और मौसम का सामना करने वाली सबसे ऊपरी मंजिल की छत कंक्रीट की बनी हुई है तो इस भवन में स्थित जनगणना मकान की छत को 'कंक्रीट' के रूप में दर्ज किया गया। जनगणना 2011 में छत की प्रमुख सामग्री सम्बन्धी कोडों को नीचे सूचीबद्ध किया गया है।

छत की सामग्री	कोड
घास/फूस/बांस/लकड़ी/मिट्टी आदि	1
प्लास्टिक/पोलीथीन	2
हाथ से निर्मित टाइलें	3
मशीन से निर्मित टाइलें	4
पक्की ईंट	5
पत्थर	6
स्लेट	7
जी.आई./धातु/एस्बेस्टस चादरें	8
कंक्रीट	9
कोई अन्य	0

**जनगणना मकान का उपयोग (कॉलम 7) :** इसमें दो भाग हैं – पहला उस उपयोग के लिए कोड नम्बर दर्ज करने के लिए जिसके लिए जनगणना मकान का उपयोग किया जा रहा है और दूसरा भाग उपयोग के विवरण को वास्तविक रूप से दर्ज करने के लिए है। प्रगणकों को जनगणना मकान के वास्तविक उपयोग का पता लगाने और नीचे सूचीबद्ध की गई दस श्रेणियों में से उपयुक्त कोड दर्ज करने के निर्देश दिए गए थे।

जनगणना मकान का उपयोग	कोड
आवास	1
आवास-सह-अन्य उपयोग	2
दुकान/कार्यालय	3
विद्यालय/महाविद्यालय, आदि	4
होटल/लॉज/अतिथि गृह, आदि	5
अस्पताल/डिस्पेन्सरी,आदि	6
फैक्ट्री/वर्कशॉप/वर्क शेड, आदि	7
पूजा स्थल	8
अन्य गैर-आवासीय उपयोग	9
खाली	0

**जनगणना मकान की हालत (कॉलम 8) :** प्रगणकों को केवल उसी स्थिति में जनगणना मकान की हालत के सम्बन्ध में प्रश्न पूछने के निर्देश दिए गए थे यदि इसका उपयोग आवासीय अथवा आंशिक रूप से आवासीय प्रयोजन के लिए किया जा रहा था और यदि जनगणना मकान में कोई सामान्य परिवार रहता हुआ पाया गया था। उत्तरदाता द्वारा दिए गए उत्तर के आधार पर जनगणना मकानों की स्थिति को 'अच्छा', 'रहने योग्य' अथवा 'जीर्णशीर्ण' के रूप में वर्गीकृत किया गया और क्रमशः '1', '2' अथवा '3' कोड दिए गए।

**परिवार क्रमांक (कॉलम 9) :** परिवार क्रमांक दर्ज करने के लिए तीन खाने उपलब्ध कराए गए थे। प्रगणकों को 001 से प्रारम्भ करते हुए प्रत्येक सामान्य परिवार को परिवार नम्बर देने के निर्देश दिए गए थे। तथापि, संस्थागत परिवारों के मामले में प्रगणकों को मकान सूचीकरण ब्लॉक में संस्थागत परिवारों की संख्या को ध्यान में न रखते हुए कोड '999' दर्ज करने के निर्देश दिए गए थे।

**परिवार में सामान्य तौर पर रह रहे व्यक्तियों की कुल संख्या (कॉलम 10, 11 और 12) :** प्रगणकों को सामान्य तथा संस्थागत परिवारों में सामान्य तौर पर रह रहे व्यक्तियों की लिंग के अनुसार कुल संख्या का पता लगाने और सम्बन्धित कॉलमों को भरने के निर्देश दिए गए थे। हिजड़ों और खुसरों की गणना 'पुरुष' के रूप में की गई। जहां एक ओर सामान्य निवासियों की गणना परिवार के एक हिस्से के रूप में की गई थी, भले ही उनमें से कुछ प्रगणक द्वारा गणना किए जाने के दिन अनुपस्थित हों, वहीं दूसरी ओर आकस्मिक आगन्तुकों की गणना नहीं की गई।

**परिवार के मुखिया का नाम और लिंग (कॉलम 13 और 14) :** कोई ऐसा व्यक्ति जो सामान्य तौर पर परिवार की देख-रेख की मुख्य जिम्मेदारी उठाता हो और परिवार की ओर से निर्णय लेता हो, परिवार का मुखिया माना जाता है। यह आवश्यक नहीं है कि परिवार का मुखिया सबसे बड़ा पुरुष सदस्य ही हो। सामान्य तौर पर परिवार के साथ रहने वाली कोई महिला अथवा किसी भी लिंग को कोई कम उम्र वाला सदस्य भी परिवार का मुखिया हो सकता है।

**क्या परिवार का मुखिया अनुसूचित जाति अथवा अनुसूचित जनजाति से सम्बन्धित है (कॉलम 15) :** प्रगणकों को यह पता लगाने के निर्देश दिए गए थे कि क्या परिवार का मुखिया अनुसूचित जाति, अनुसूचित जनजाति अथवा अन्य से संबंधित है। प्रत्येक प्रगणक को उसके राज्य/संघ राज्य क्षेत्र से सम्बन्धित अनुसूचित जातियों और अनुसूचित जनजातियों की एक सूची दी गई थी। यदि परिवार का मुखिया अनुसूचित जाति (अ.जा.) से सम्बन्धित था तो कोड '1' दिया गया। अनुसूचित जनजाति (अ.ज.जा.) के मामले में कोड '2' दर्ज किया गया। परिवार के मुखिया के उपर्युक्त से सम्बन्धित नहीं होने पर कोड '3' दिया गया। प्रगणकों को सतर्क किया गया था कि अनुसूचित जातियां केवल हिन्दुओं, सिखों और बौद्धों में ही हो सकती हैं किसी अन्य धर्म में नहीं। तथापि, अनुसूचित जनजातियां किसी भी धर्म से सम्बन्धित हो सकती हैं। संस्थागत परिवारों के मामले में यह प्रश्न नहीं पूछा गया था।

**कॉलम 16 से 35 केवल सामान्य परिवारों के सम्बन्ध में ही भरे गए थे। संस्थागत परिवारों और गैर-आवासीय जनगणना मकानों के सम्बन्ध में प्रगणकों को इन कॉलमों के सामने (-) दर्ज करने के निर्देश दिए गए थे।**

**जनगणना मकानों के स्वामित्व की स्थिति (कॉलम 16) :** प्रत्येक परिवार के स्वामित्व की स्थिति से सम्बन्धित जानकारी एकत्रित की गई थी। यदि कोई परिवार किसी ऐसे जनगणना मकान में रहता है जो उसका अपना है और जिसके लिए वह किसी भी अन्य व्यक्ति को कोई किराया नहीं देता है तो यह माना गया कि परिवार 'अपने' मकान में रह रहा है। किसी परिवार को 'किराए' के घर में रहने वाला तभी माना गया जब परिवार द्वारा नकद या किसी अन्य रूप में किराया दिया गया या नकद अथवा किसी 'अन्य' रूप में उसके भुगतान के लिए कोई करार किया गया। नियोक्ता जैसे सरकार द्वारा रहने के लिये दिये गये भवनों में रहने वालों को भी किरायेदार के रूप में माना गया।

**परिवार के पास अलग से रहने के लिए उपलब्ध कमरों की संख्या (कॉलम 17) :** परिवार के पास अलग से रहने के कमरों की संख्या को दर्ज किया गया था। जनगणना के सम्बन्ध में रहने के कमरे की संकल्पना में दीवारों, दरवाजा और छत सहित कोई कमरा है जो इतना लम्बा व चौड़ा हो कि इसमें एक व्यक्ति सो सके, अर्थात् इसकी लम्बाई 2 मीटर, चौड़ाई 1.5 मीटर और ऊंचाई 2 मीटर से कम नहीं होनी चाहिए। प्रगणक को यह विशेष रूप से स्पष्ट किया गया कि रहने के कमरों में रहने का कमरा, सोने का कमरा, खाने का कमरा, ड्राईंग रूम, अध्ययन कक्ष, नौकर का कमरा और अन्य रहने योग्य कमरे शामिल होते हैं बशर्ते कि वे उपर्युक्त आयामों के मानकों को पूरा करते हों। रसोईघर, स्नानगृह, शौचालय, कोठरी (स्टोर), गलियारा और बरामदा को इसमें शामिल नहीं किया गया क्योंकि ये सामान्यतः रहने के लिए उपयोग में नहीं लाए जाते।

**परिवार में रहने वाले विवाहित दम्पतियों की संख्या (कॉलम 18) :** प्रगणकों को सामान्य तौर पर परिवार में रहने वाले इस समय विवाहित सभी दम्पतियों को उनकी आयु को ध्यान में न रखते हुए शामिल करने के निर्देश दिए गए थे।

**पेयजल का मुख्य स्रोत (कॉलम 19) :** परिवार के पेयजल के मुख्य स्रोत के सम्बन्ध में आंकड़े एकत्रित किए गए। वर्ष के अधिकांश भाग के दौरान जिस स्रोत का उपयोग किया गया उसे मुख्य स्रोत के रूप में दर्ज किया गया। नल से

पेयजल का मुख्या स्रोत	कोड
नल का पानी उपचारित स्रोत से	1
नल का पानी अनुपचारित स्रोत से	2
ढका हुआ कुआं	3
बिना ढका खुला कुआं	4
हैंडपम्प	5
ट्यूबवेल/बोरहोल	6
झरना	7
नदी/नहर	8
टैंक/तालाब/झील	9
अन्य स्रोत	0

प्राप्त जल को दो श्रेणियों में बांटा गया अर्थात् 'उपचारित स्रोत से प्राप्त नल का जल' और 'अनुपचारित स्रोत से प्राप्त नल का जल'। इसी प्रकार से कुएं से प्राप्त जल को 'ढका हुआ कुआं' और 'खुला कुआं' के अन्तर्गत अलग से दर्ज किया गया। हाथ से चलाकर पानी निकाले जाने के मामले में हैंडपम्प के कोड का उपयोग किया गया। बिजली अथवा डीजल पम्प से जमीन से पानी निकाले जाने के मामले में ट्यूबवेल/बोरहोल कोड का उपयोग किया गया। अन्य स्रोतों में उन मामलों को शामिल किया गया जहां परिवार को पेयजल टैंकर से उपलब्ध कराया गया अथवा उनके द्वारा बोटल के पानी का उपयोग किया गया। निम्नलिखित कोडों का प्रयोग किया गया।

**पेयजल स्रोत की उपलब्धता (कॉलम 20) :** उपलब्धता की दूरी के आधार पर पेयजल स्रोत की उपलब्धता सम्बन्धी



जानकारी एकत्रित की गई।

- i) **परिसर के भीतर** : यदि स्रोत उस परिसर के भीतर स्थित था जहां परिवार रह रहा था, तो कोड '1' दिया गया।
- ii) **परिसर के निकट** : यदि स्रोत शहरी क्षेत्रों में परिसर से 100 मीटर की सीमा के भीतर और ग्रामीण क्षेत्रों के मामले में 500 मीटर की दूरी के भीतर स्थित था तो कोड '2' दिया गया।
- iii) **परिसर से दूर** : यदि पेयजल स्रोत शहरी क्षेत्रों में परिसर से 100 मीटर से अधिक और ग्रामीण क्षेत्रों में 500 मीटर से अधिक दूरी पर स्थित था, तो कोड '3' दर्ज किया गया।

**प्रकाश का मुख्य स्रोत (कॉलम 21)** : गत वर्ष अधिकांश तौर पर प्रयुक्त प्रकाश के स्रोत को प्रकाश का मुख्य स्रोत माना गया था। जनगणना 2011 में प्रयुक्त छः स्रोत और उनके कोड निम्न प्रकार हैं :

प्रकाश का मुख्य स्रोत	कोड
विद्युत	1
मिट्टी का तेल	2
सौर उर्जा	3
अन्य तेल	4
कोई अन्य	5
प्रकाश रहित	6

**परिसर के भीतर शौचालय की उपलब्धता और प्रकार (कॉलम 22 तथा 23)** : मकान सूचीकरण और मकानों की गणना, 2011 में परिसर के भीतर शौचालय की उपलब्धता और किसी प्रकार के शौचालय का पता लगाने के लिए दो प्रश्न पूछे गए। प्रथम प्रश्न परिसर के भीतर शौचालय की उपलब्धता से सम्बन्धित था। इस प्रश्न के उत्तर के आधार पर शौचालय के प्रकार के लिए उपयुक्त कोड दर्ज किये गये। जनगणना 2011 के दौरान प्रयुक्त कोड का सेट निम्न प्रकार है :

शौचालय सुविधा का प्रकार	कोड
<b>फलश/पोर फलश शौचालय निम्न से जुड़ा है</b>	
पाइपड सीवर प्रणाली	1
सेप्टिक टैंक	2
अन्य प्रणाली	3
<b>गड्ढा शौचालय</b>	
स्लैब सहित/हवादार उन्नत गड्ढा	4
स्लैब रहित/खुला गड्ढा	5
मलमूत्र खुले गड्ढे में बहाया जाता है	6
<b>सर्विस शौचालय</b>	
मलमूत्र झाड़ू लगाने वाले व्यक्ति द्वारा उठाया जाता है	7
मलमूत्र पशुओं द्वारा उठाया जाता है	8
<b>परिसर के भीतर शौचालय नहीं है</b>	
सार्वजनिक शौचालय	9
खुले में	0

यदि फलश शौचालय पाइपड सीवर प्रणाली से जुड़ा था तो मानव मलमूत्र और गंदे जल को एकत्र करने और उसे परिवार के पर्यावरण से हटाने के लिए कोड '1' दर्ज किया गया था। सीवरेज प्रणाली में मानव मलमूत्र तथा गंदे जल को एकत्र करने, पम्प करने, उपचार करने और निस्तारण करने की सुविधा शामिल होती थी। यह प्रणाली सामान्यतः भूमिगत होती है और इसका रखरखाव सरकार द्वारा किया जाता है। यदि पोर फलश शौचालय किसी सेप्टिक टैंक से जुड़ा था जो मानव मल मूत्र और गंदे जल को परिवार के पर्यावरण से एकत्र करके हटाता था, तो कोड '2' दर्ज किया गया। सेप्टिक टैंक मानव मलमूत्र एकत्र करने का एक ऐसा वाटर-टाइट सेटलिंग टैंक है जो सामान्यतः भूमिगत रूप से घर से दूर स्थित होता है। सेप्टिक टैंक को एक निश्चित अवधि पर (सामान्यतः कुछ वर्ष पश्चात) हाथ से अथवा मशीन से साफ किया जाता है। यदि फलश/पोर फलश शौचालय पाइपड सीवर प्रणाली अथवा सेप्टिक टैंक के अतिरिक्त किसी अन्य प्रणाली से जुड़ा है, उदाहरणार्थ, मानव मलमूत्र को गली, प्रांगण/भूखण्ड, जल निकास गड्ढा अथवा अन्य स्थान पर फलश किया जाता है, तो उसके लिए कोड '3' दर्ज किया गया।

मानव मलमूत्र का त्याग फलशिंग के बिना सीधे तौर पर भूमि में खोदे गए गड्ढे में करने को गड्ढा शौचालय माना गया है। एक ऐसे गड्ढा शौचालय, जिसमें बैठने के लिए स्लैब अथवा प्लेट फार्म अथवा सीट को चारों ओर से दृढ़ता से सहारा दिया गया हो जो आसपास के भूमि स्तर से ऊंचा उठाया गया हो ताकि सतही जल गड्ढे में न जा सके और

जिसकी सफाई करना भी आसान हो, को 'स्लैब युक्त गड्ढा शौचालय' के रूप में दर्ज किया गया। ऐसे गड्ढा शौचालयों को कभी-कभी शौचालय की छत पर ऊपर की ओर निकाले गए पाइप से हवादार बनाया गया है और इस वेन्ट पाइप का ऊपरी छोर मेश अथवा मक्खी रोधी जाली से ढका गया है। इसे हवादार उन्नत गड्ढा शौचालय कहा गया। इस प्रकार के शौचालय के लिए कोड '4' दर्ज किया गया। बैठने के लिए स्लैब या प्लेटफार्म या सीट विहीन गड्ढा शौचालय को कोड '5' दिया गया।

देश के कुछ हिस्सों में परिसर के भीतर शौचालय की सुविधा उपलब्ध है लेकिन मानव मलमूत्र को सीधे तौर पर खुली नाली में छोड़ा जाता है। इस प्रकार के शौचालयों के लिए कोड '6' दर्ज किया गया।

देश के अनेक हिस्सों में मानव मलमूत्र को किसी बाल्टी या किसी अन्य कंटेनर अथवा यहां तक कि खुले स्थान पर एकत्र किया जाता है और मनुष्यों या पशुओं के द्वारा हटाया जाता है। यदि इसे मनुष्यों द्वारा हटाया जाता है तो कोड '7' और यदि पशुओं द्वारा हटाया जाता है तो कोड '8' दर्ज किया गया।

सार्वजनिक शौचालय (कोड '9') का प्रयोग करने वाले और मल-त्याग के लिए खुले स्थानों (कोड '0') अर्थात् खुले मैदानों, झाड़ी, नदी, धारा, रेलवे लाइनों इत्यादि का प्रयोग करने वाले परिवारों के आंकड़े अलग-अलग एकत्रित किए गए।

**गन्दे पानी की निकासी की व्यवस्था (कॉलम 24) :** इस प्रश्न के तहत गन्दे पानी की निकासी प्रणाली सम्बन्धी जानकारी दर्ज की गई। जनगणना 2011 में निम्नलिखित तीन कोड प्रयुक्त किए गए :

गंदे पानी की निकासी किससे जुड़ी है	कोड
ढकी नाली से	1
खुली नाली से	2
किसी भी नाली से नहीं	3

दर्ज की गई। जनगणना 2011 में निम्नलिखित तीन कोड प्रयुक्त किए गए :

**परिसर के भीतर स्नान की व्यवस्था (कॉलम 25) :** इस कॉलम में परिसर के भीतर परिवार के लिए उपलब्ध स्नान की व्यवस्था

सम्बन्धी जानकारी दर्ज की गई। जनगणना-2011 में परिसर के भीतर स्नान की उचित व्यवस्था की उपलब्धता के लिए कोड '1' और स्नान के लिए प्रयुक्त 'छत के बिना अहाता' के लिए कोड '2' दर्ज किया गया। इस जनगणना में यह नया श्रेणीकरण है।

**रसोईघर की उपलब्धता (कॉलम 26) :** यह प्रश्न यह दर्ज करने के लिए था कि खाना घर के भीतर पकाया जाता है या घर के बाहर। दोनों स्थितियों में यह जानकारी ली गई कि क्या खाने पकाने के लिए पृथक रसोई (कमरा) है या नहीं।

रसोई घर की उपलब्धता	कोड
घर के अन्दर खाना पकता	
रसोई घर है	1
रसोई घर नहीं है	2
घर के बाहर खाना पकता	
रसोई घर है	3
रसोई घर नहीं है	4
खाना नहीं पकाते हैं	5

या घर के बाहर। दोनों स्थितियों में यह जानकारी ली गई कि क्या खाने पकाने के लिए पृथक रसोई (कमरा) है या नहीं।

**खाना पकाने के लिए प्रयुक्त ईंधन (कॉलम 27) :** खाना पकाने के लिए परिवार द्वारा अधिकांशतः प्रयोग में लाए जाने वाले ईंधन को दर्ज किया गया। यदि परिवार खाना पकाने के लिए एक से अधिक प्रकार के ईंधन का प्रयोग कर रहा था तो प्रयोग में लाए जा रहे मुख्य ईंधन को दर्ज किया गया। यदि परिवार में खाना पकाया ही नहीं जाता तो तदनुसार उत्तर दर्ज किया गया। प्रयुक्त ईंधन के प्रकार से सम्बन्धित जानकारी को दर्ज करने के लिए नीचे दिए गए दस विकल्पों का प्रयोग किया गया :

खाना पकाने के लिए प्रयुक्त ईंधन	कोड
जलाऊ लकड़ी	1
फसल का अवशेष	2
उपला	3
पक्का कोयला/लिग्नाइट/कच्चा कोयला	4
मिट्टी का तेल	5
एल.पी.जी/पी.एन.जी.	6
बिजली	7
गोबर (बायो) गैस	8
अन्य कोई	9
खाना नहीं पकाते हैं	0

**परिसम्पत्तियों की उपलब्धता (कॉलम 28 से 34) :** परिवार में कथित परिसम्पत्तियों की उपलब्धता का पता लगाया गया

और उत्तर दर्ज किए गए। प्रत्येक परिवार की परिसम्पत्तियां जिनके लिए जानकारी एकत्रित की गई वे थीं रेडियो/ट्रांजिस्टर/टेलीविजन/कम्प्यूटर/लैपटॉप/टेलीफोन/मोबाइल फोन/साइकिल/स्कूटर/मोटर साइकिल/मोपेड और कार/जीप/वैन। सम्बन्धित प्रश्न केवल परिसम्पत्तियों की उपलब्धता तक सीमित था न कि उनकी संख्या पर।

कम्प्यूटर/लैपटॉप की उपलब्धता जनगणना 2011 में पूछा गया एक नया प्रश्न है। इस प्रश्न में यह भी जानने की चेष्टा की गई कि क्या इण्टरनेट सुविधा उपलब्ध है। इसी प्रकार मोबाइल फोन तथा लैण्ड लाइन/मोबाइल फोन दोनों की उपलब्धता के बारे में एक नया प्रश्न पूछा गया।

**बैंकिंग सेवा का उपयोग (कॉलम 35) :** परिवार को बैंकिंग सेवाओं का उपयोग किया जाने वाला माना गया यदि परिवार का मुखिया अथवा परिवार का कोई सदस्य बैंक अथवा डाकघर का इस्तेमाल वहां के किसी भी प्रकार के बैंक खाते के खाताधारी के रूप में कर रहा था। इसमें सभी प्रकार के वाणिज्यिक बैंक, जैसे राष्ट्रीयकृत बैंक, निजी बैंक, विदेशी बैंक और सहकारी बैंक शामिल हैं। क्रेडिट एवं थ्रिफ्ट सोसाइटियां, बैंकिंग प्रणाली का हिस्सा नहीं होती हैं इसलिए इनकी सेवाओं को बैंकिंग सेवा के अंतर्गत कवर नहीं किया गया है।



Census 2011 marks a milestone in the history of Census taking in the country. It has come at a time when India is at an inflexion point in history, when it sheds the legacy of the past and emerges among the comity of Nations as a strong, self-reliant and modern Nation. The basic benchmark statistics on the state of human resources, demography, culture and economic structure at this crucial juncture would be vital to guide and shape the future course of the Nation. In a country like India, with multi-ethnic, multi-lingual, multi-cultural and multi-level society, the Census is much more than a mere head count of the population. It gives a snapshot of not only the demographic but also the economic, social and cultural profile of the country at a particular point of time. In addition, the Census provides a basic frame for conduct of other surveys in the country. Any informed decision making that is based on empirical data is dependent on the Census.

Census of India 2011 was conducted in two phases. The first phase, called the “**Houselisting and Housing Census**” was undertaken a few months prior to the second phase termed as “**Population Enumeration**”. The objective of the Houselisting and Housing Census was to identify each building/census house and to find out its usage so as to enable drawing up a frame for the Population Enumeration. Apart from identification of building/census houses, its purpose was also to ascertain the quantity and quality of the census house, amenities available to it and assets possessed by the households. The fundamental objective is to cover the entire country in a systematic manner without omission or duplication. In order to ensure this, the entire country is divided into small and manageable enumeration units, known as Houselisting Blocks (HLBs), generally consisting of 120 to 150 Census houses each HLB is assigned to an enumerator who collects the required information by visiting each and every household and canvassing a written questionnaire called the Houselisting and Housing Census Schedule. In Census 2011, a period of 45 days was given for canvassing the schedule. Every State/Union Territory chose the period for conducting the Houselisting and Housing Census in a time window starting April 2010 to September 2010 depending upon their convenience. Approximately 2.5 million enumerators and 0.2 million supervisors were engaged for this operation. A staggering 250 million households were visited across the length and breadth of this vast country during this exercise. What made the exercise even more challenging was the fact that the Census Schedules were canvassed in 16 Indian languages. A truly gigantic exercise was accomplished with clock-work precision.

The attempt of every Census in India since the first one in 1872 has been to capture the socio-economic, demographic and cultural diversity of this vast country and present it through measurable indices. Though all efforts are made to maintain continuity and present a time series, each succeeding Census has added new indicators. The challenge has always been to synthesize tradition with modernity. While the traditional indices are required for giving time trends, new indicators are required to satisfy the ever growing needs of data users. A fine balance has always been maintained in the Indian Census by adopting a flexible approach. Census 2011 has also added a number of new indicators and refined existing ones in response to the needs of data users. It is our expectation that the dataset presented in this volume would reflect the physical quality of life of the billion plus population of our country and would serve as a useful tool for planned intervention to further improve the same.

The datasets generated in the Houselisting and Housing Census have been improved qualitatively. The contents have been expanded by adding Cross Tabulations on a larger number of indicators on a

full count basis. There are altogether 48 tables, which are presented in three volumes. The first volume contains total 20 tables for India and States/Union Territories level out of which 6 tables on housing data and 14 tables on the amenities and assets possessed by the households for the total population. The present volume contains 14 tables on the amenities and assets possessed by the Scheduled Caste households at India and State level. However, all the tables are also available in electronic format upto district level. There are no notified Scheduled Castes in Arunachal Pradesh, Nagaland, Lakshadweep and Andman & Nicobar Islands, the related data for Scheduled Castes households are not presented.

I take this opportunity to thank the Central and the State/Union Territory Governments who have extended their unstinting cooperation in completing this National task. Our sincere appreciation is due to the officials at the Central, State/UT, District, Sub-district and field level who have worked wholeheartedly for the success of this exercise. Our gratitude is also due to the supervisors and enumerators who have carried out the arduous task of house to house enumeration in challenging circumstances.

The Tabulation Plan for the Houselisting and Housing Census has been finalized by a Committee consisting of eminent experts (Annexure I). Their contribution is gratefully acknowledged.

I would be failing in my duty if I did not acknowledge the contribution of team Census 2011. The Officers and staff at the Headquarters of the Office of the Registrar General and Census Commissioner, India, Directors of Census Operations, Joint Directors and each and every member of the team made this operation possible with their untiring efforts and exceptional devotion to duty.

The data set presented in this volume has been subjected to vigorous quality, consistency and validation checks. I would like to place on record my special appreciation to all the officials and staff of Census Division especially, Dr. R.C. Sethi, Addl. RGI, Mr. Deepak Rastogi, DDG, Mr. A.K. Singh, Joint Director, Mr. H.K. Kaushal, Deputy Director, Mr. R.C. Meena, Deputy Director, Mr. Padarabinda Rath, Assistant Director(EDP) and Smt. Sadhana Chhibber, Assistant Director for their stellar contribution, uncompromising attitude and untiring devotion to work. I would also like to thank Mr. Om Prakash, Deputy Director and his team for timely printing of this publication. While all possible efforts have been made to ensure accuracy, inadvertent errors may have crept in. We would greatly appreciate your feedback, which would enable us to rectify and improve the contents of our future volumes.

The Data Processing Division have shouldered the responsibility of speedy and accurate processing of data. Special thanks are due to Mr. M.S. Thapa, Joint Director (EDP), Mr. A.K. Srivastava, Joint Director (EDP), Mr. Anil Kumar Arora, Joint Director (EDP) and all other members of the Data Processing Division.

Finally, I would like to place on record our gratitude towards the people of India for their patience and active cooperation without which this fascinating yet daunting exercise would not have been possible.

We trust that the Provisional Population Totals Paper-I and Paper-II and the data in this Volume would provide valuable inputs to Government and non-Governmental organizations, Industry, Academia, Social Scientists and the people at large to take informed decisions. "Our Census Our Future" is not a mere tag line for us in the Census organization. Our sweat and tears would be meaningful only when the abstract numbers we produce form the basis for developmental plans that would have a meaningful impact in improving the future of our people. It is with this fond aspiration that we place before the people of India this volume – "Tables on Housing, Household Amenities and Assets".

Ved Triyodashi, Phalgun, Vikram Samvat, 2068  
20<sup>th</sup> March, 2012

**Dr. C. Chandramouli**  
Registrar General & Census Commissioner, India



# Contents

<b>Preface</b>	xxxvii
<b>Figures at a Glance</b>	xlili
<b>Chapter 1</b>	
Introduction	xlix
<b>Chapter 2</b>	
Concepts & Definitions	lix
<b>Tables</b>	
<b>HH-Series Tables</b>	
HH-1 SC : Scheduled Caste households by the condition of census houses occupied by them	3
HH-2A SC : Scheduled Caste households by predominant material of roof of census houses occupied by them	13
HH-2B SC : Scheduled Caste households by predominant material of wall of census houses occupied by them	23
HH-2C SC : Scheduled Caste households by predominant material of floor of census houses occupied by them	33
HH-3 SC : Scheduled Caste households by predominant materials of roof and wall of census houses occupied by them	43
HH-4 SC : Scheduled Caste households by ownership status of the census houses, size of the household and number of dwelling rooms	79
HH-5 SC : Scheduled Caste households by number of married couples per household and number of dwelling rooms	181
HH-6 SC : Scheduled Caste households by main source of drinking water and location	215
HH-7 SC : Scheduled Caste households by main source of lighting	249
HH-8 SC : Scheduled Caste households by availability of type of latrine facility	259
HH-9 SC : Scheduled Caste households by availability of bathing facility and type of drainage connectivity for waste water outlet	269
HH10 SC : Scheduled Caste households by availability of separate kitchen and type of fuel used for cooking	279
HH-11 SC : Scheduled Caste households classified by source and location of drinking water and availability of electricity and latrine	315
HH-12 SC : Number of Scheduled Caste households availing banking services and number of Scheduled Caste households having each of the specified assets	509

## Annexures

Annexure-I	:	Committee for finalization of Tabulation Plan for Houselisting and Housing Census 2011	543
Annexure-II	:	Modifications in the Houselisting and Housing Census Schedule 2011 compared to 2001	544
Annexure-III	:	List of the villages of Chhattisgarh where Houselisting & Housing Census could not be conducted : 2011	546
Annexure-IV	:	List of the villages of West Bengal where Houselisting & Housing Census could not be conducted : 2011	547
Annexure-V	:	Composition of the Technical Advisory Committee on Technical Issues connected with the holding of the 2011 Census	550
Annexure-VI	:	Sample of Houselisting and Housing Census Schedule	551
Annexure-VII	:	Sample of Household Schedule	553
Annexure-VIII	:	Notification regarding questionnaires and conducting of Houselisting and Housing Census, 2011	555
Annexure-IX	:	List of Directors of Census Operations	557
Annexure-X	:	Composition of the Task Force for Quality Assurance	558
Annexure-XI	:	Acknowledgements : List of Officers/Officials	559
Annexure-XII	:	List of H and HH-Series tables on Houses, Households, Amenities and Assets	560
<b>Map</b>	:	Administrative map of India, 2011	xli





**Census of India 2011**  
**Houses, Household Amenities and Assets**  
**Figures at a Glance**  
**Scheduled Castes**

Item No.	Houselist Item	Absolute Number			Percentage		
		Total	Rural	Urban	Total	Rural	Urban
1	2	3	4	5	6	7	8
<b>A : Households by condition of census house</b>							
A.1	Total households	4,42,26,917	3,29,19,665	1,13,07,252	100.0	100.0	100.0
A.2	Good	1,90,13,387	1,26,50,937	63,62,450	43.0	38.4	56.3
A.3	Livable	2,16,49,238	1,73,09,458	43,39,780	49.0	52.6	38.4
A.4	Dilapidated	35,64,292	29,59,270	6,05,022	8.1	9.0	5.4
<b>B : Households by Predominant material of roof</b>							
B.1	Total number of households	4,42,26,917	3,29,19,665	1,13,07,252	100.0	100.0	100.0
B.2	Grass/ Thatch/ Bamboo/ Wood/ Mud, etc.	92,23,935	83,15,582	9,08,353	20.9	25.3	8.0
B.3	Plastic/ Polythene	3,64,916	2,37,860	1,27,056	0.8	0.7	1.1
B.4	Hand made Tiles	62,75,871	52,96,334	9,79,537	14.2	16.1	8.7
B.5	Machine made Tiles	36,21,459	27,55,157	8,66,302	8.2	8.4	7.7
B.6	Burnt Brick	35,54,902	28,96,113	6,58,789	8.0	8.8	5.8
B.7	Stone/Slate	40,46,116	29,20,614	11,25,502	9.1	8.9	10.0
B.8	G.I./ Metal/ Asbestos sheets	72,70,261	50,09,843	22,60,418	16.4	15.2	20.0
B.9	Concrete	96,97,328	53,67,609	43,29,719	21.9	16.3	38.3
B.10	Any other material	1,72,129	1,20,553	51,576	0.4	0.4	0.5
<b>C : Households by Predominant material of wall</b>							
C.1	Total number of households	4,42,26,917	3,29,19,665	1,13,07,252	100.0	100.0	100.0
C.2	Grass/ Thatch/ Bamboo etc.	46,33,529	40,61,283	5,72,246	10.5	12.3	5.1
C.3	Plastic/ Polythene	1,87,561	1,24,373	63,188	0.4	0.4	0.6
C.4	Mud/ Unburnt brick	1,23,46,226	1,07,41,337	16,04,889	27.9	32.6	14.2
C.5	Wood	2,04,177	1,44,946	59,231	0.5	0.4	0.5
C.6	Stone not packed with mortar	14,76,840	11,08,427	3,68,413	3.3	3.4	3.3
C.7	Stone packed with mortar	40,36,666	28,42,906	11,93,760	9.1	8.6	10.6
C.8	G.I./ Metal/ Asbestos sheets	3,70,933	2,24,548	1,46,385	0.8	0.7	1.3
C.9	Burnt brick	1,95,73,331	1,29,80,832	65,92,499	44.3	39.4	58.3
C.10	Concrete	10,97,091	4,55,102	6,41,989	2.5	1.4	5.7
C.11	Any other material	3,00,563	2,35,911	64,652	0.7	0.7	0.6

<b>D : Households by Predominant material of floor</b>						
D.1 : Total number of households	4,42,26,917	3,29,19,665	1,13,07,252	100.0	100.0	100.0
D.2 : Mud	2,57,45,569	2,32,61,516	24,84,053	58.2	70.7	22.0
D.3 : Wood/ Bamboo	1,64,917	1,35,450	29,467	0.4	0.4	0.3
D.4 : Burnt Brick	9,98,819	6,58,022	3,40,797	2.3	2.0	3.0
D.5 : Stone	27,01,694	15,46,696	11,54,998	6.1	4.7	10.2
D.6 : Cement	1,22,10,228	67,33,019	54,77,209	27.6	20.5	48.4
D.7 : Mosaic/ Floor tiles	22,72,403	5,26,847	17,45,556	5.1	1.6	15.4
D.8 : Any other material	1,33,287	58,115	75,172	0.3	0.2	0.7
<b>E : Households by ownership status</b>						
E.1 : Total number of households	4,42,26,917	3,29,19,665	1,13,07,252	100.0	100.0	100.0
E.2 : Owned	3,98,20,398	3,14,92,648	83,27,750	90.0	95.7	73.6
E.3 : Rented	32,61,670	7,94,435	24,67,235	7.4	2.4	21.8
E.4 : Others	11,44,849	6,32,582	5,12,267	2.6	1.9	4.5
<b>F : Households by number of dwelling rooms</b>						
F.1 : Total number of households	4,42,26,917	3,29,19,665	1,13,07,252	100.0	100.0	100.0
F.2 : No exclusive room	20,98,143	16,91,968	4,06,175	4.7	5.1	3.6
F.3 : One room	2,06,16,913	1,57,81,102	48,35,811	46.6	47.9	42.8
F.4 : Two rooms	1,39,24,073	1,03,70,290	35,53,783	31.5	31.5	31.4
F.5 : Three rooms	45,47,237	30,50,740	14,96,497	10.3	9.3	13.2
F.6 : Four rooms	19,42,269	13,03,171	6,39,098	4.4	4.0	5.7
F.7 : Five rooms	5,60,838	3,69,166	1,91,672	1.3	1.1	1.7
F.8 : Six rooms and above	5,37,444	3,53,228	1,84,216	1.2	1.1	1.6
<b>G : Households by household size</b>						
G.1 : Total number of households	4,42,26,917	3,29,19,665	1,13,07,252	100.0	100.0	100.0
G.2 : 1	16,34,447	12,59,248	3,75,199	3.7	3.8	3.3
G.3 : 2	43,82,600	33,86,449	9,96,151	9.9	10.3	8.8
G.4 : 3	58,09,158	41,94,486	16,14,672	13.1	12.7	14.3
G.5 : 4	95,18,266	67,39,835	27,78,431	21.5	20.5	24.6
G.6 : 5	87,08,730	64,06,651	23,02,079	19.7	19.5	20.4
G.7 : 6-8	1,16,59,040	89,91,886	26,67,154	26.4	27.3	23.6
G.8 : 9+	25,14,676	19,41,110	5,73,566	5.7	5.9	5.1
<b>H : Households by number of married couples</b>						
H.1 : Total number of households	4,42,26,917	3,29,19,665	1,13,07,252	100.0	100.0	100.0
H.2 : None	51,39,353	37,16,463	14,22,890	11.6	11.3	12.6
H.3 : 1	3,18,09,398	2,36,57,207	81,52,191	71.9	71.9	72.1
H.4 : 2	58,40,447	44,57,816	13,82,631	13.2	13.5	12.2
H.5 : 3	11,49,290	8,63,860	2,85,430	2.6	2.6	2.5
H.6 : 4	2,25,069	1,73,478	51,591	0.5	0.5	0.5
H.7 : 5+	63,360	50,841	12,519	0.1	0.2	0.1



<b>I : Households by main source of drinking water</b>							
I.1	Total Number of Households	4,42,26,917	3,29,19,665	1,13,07,252	100.0	100.0	100.0
I.2	Tap water	1,82,55,817	1,05,68,451	76,87,366	41.3	32.1	68.0
I.3	Tap water from treated source	1,29,80,745	63,48,622	66,32,123	29.4	19.3	58.7
I.4	Tap water from un-treated source	52,75,072	42,19,829	10,55,243	11.9	12.8	9.3
I.5	Well	36,56,250	31,10,515	5,45,735	8.3	9.4	4.8
I.6	Covered well	4,58,388	3,34,181	1,24,207	1.0	1.0	1.1
I.7	Un-covered well	31,97,862	27,76,334	4,21,528	7.2	8.4	3.7
I.8	Hand pump	1,75,35,781	1,56,97,566	18,38,215	39.6	47.7	16.3
I.9	Tubewell/ Borehole	33,83,488	24,85,558	8,97,930	7.7	7.6	7.9
I.10	Spring	1,09,611	92,671	16,940	0.2	0.3	0.1
I.11	River/ Canal	2,13,400	1,91,181	22,219	0.5	0.6	0.2
I.12	Tank/ Pond/ Lake	3,37,214	2,84,633	52,581	0.8	0.9	0.5
I.13	Other sources	7,35,356	4,89,090	2,46,266	1.7	1.5	2.2
<b>J : Households by main source of lighting</b>							
J.1	Total number of households	4,42,26,917	3,29,19,665	1,13,07,252	100.0	100.0	100.0
J.2	Electricity	2,61,04,596	1,62,82,275	98,22,321	59.0	49.5	86.9
J.3	Kerosene	1,74,64,007	1,61,36,903	13,27,104	39.5	49.0	11.7
J.4	Solar	1,78,291	1,48,455	29,836	0.4	0.5	0.3
J.5	Other oil	1,11,799	88,742	23,057	0.3	0.3	0.2
J.6	Any other	98,095	66,454	31,641	0.2	0.2	0.3
J.7	No lighting	2,70,129	1,96,836	73,293	0.6	0.6	0.6
<b>K : Households by type of latrine facility</b>							
K.1	Total number of households	4,42,26,917	3,29,19,665	1,13,07,252	100.0	100.0	100.0
K.2	Latrine facility within the premises	1,49,75,126	75,20,933	74,54,193	33.9	22.8	65.9
K.3	Water Closet	1,05,82,806	42,28,832	63,53,974	23.9	12.8	56.2
K.4	- Piped sewer system	34,96,774	5,03,396	29,93,378	7.9	1.5	26.5
K.5	- Septic tank	61,27,106	29,79,250	31,47,856	13.9	9.1	27.8
K.6	- Other system	9,58,926	7,46,186	2,12,740	2.2	2.3	1.9
K.7	Pit Latrine	40,67,231	31,25,837	9,41,394	9.2	9.5	8.3
K.8	- With slab/ ventilated improved pit	32,79,760	24,41,975	8,37,785	7.4	7.4	7.4
K.9	- Without slab/ open pit	7,87,471	6,83,862	1,03,609	1.8	2.1	0.9
K.10	Other Latrine	3,25,089	1,66,264	1,58,825	0.7	0.5	1.4
K.11	-Night soil disposed into open drain	1,82,616	67,871	1,14,745	0.4	0.2	1.0
K.12	- Night soil removed by human	64,111	47,736	16,375	0.1	0.1	0.1
K.13	- Night soil serviced by animals	78,362	50,657	27,705	0.2	0.2	0.2
K.14	No Latrine within the premises	2,92,51,791	2,53,98,732	38,53,059	66.1	77.2	34.1
K.15	- Public latrine	17,99,243	6,74,556	11,24,687	4.1	2.0	9.9
K.16	- Open	2,74,52,548	2,47,24,176	27,28,372	62.1	75.1	24.1
<b>L : Households by bathing facility</b>							
L.1	Total number of households	4,42,26,917	3,29,19,665	1,13,07,252	100.0	100.0	100.0
L.2	Bathroom	1,22,53,840	53,04,706	69,49,134	27.7	16.1	61.5
L.3	Enclosure without roof	87,39,782	70,34,453	17,05,329	19.8	21.4	15.1
L.4	No	2,32,33,295	2,05,80,506	26,52,789	52.5	62.5	23.5

<b>M : Households by type of drainage connectivity for waste water outlet</b>							
M.1 :	Total number of households	4,42,26,917	3,29,19,665	1,13,07,252	100.0	100.0	100.0
M.2 :	- Closed drainage	50,19,419	11,93,757	38,25,662	11.3	3.6	33.8
M.3 :	- Open drainage	1,56,04,639	1,09,37,739	46,66,900	35.3	33.2	41.3
M.4 :	- No drainage	2,36,02,859	2,07,88,169	28,14,690	53.4	63.1	24.9
<b>N : Households by availability of kitchen facility</b>							
N.1 :	Total number of households	4,42,26,917	3,29,19,665	1,13,07,252	100.0	100.0	100.0
N.2 :	Cooking inside house:	3,69,67,079	2,64,77,112	1,04,89,967	83.6	80.4	92.8
N.3 :	Has Kitchen	1,90,19,518	1,17,41,005	72,78,513	43.0	35.7	64.4
N.4 :	Does not have kitchen	1,79,47,561	1,47,36,107	32,11,454	40.6	44.8	28.4
N.5 :	Cooking outside house:	71,44,279	63,75,263	7,69,016	16.2	19.4	6.8
N.6 :	Has Kitchen	27,13,073	24,09,985	3,03,088	6.1	7.3	2.7
N.7 :	Does not have kitchen	44,31,206	39,65,278	4,65,928	10.0	12.0	4.1
N.8 :	No cooking	1,15,559	67,290	48,269	0.3	0.2	0.4
<b>O : Households by fuel used for cooking</b>							
O.1 :	Total number of households	4,42,26,917	3,29,19,665	1,13,07,252	100.0	100.0	100.0
O.2 :	Fire-wood	2,42,76,493	2,07,21,411	35,55,082	54.9	62.9	31.4
O.3 :	Crop residue	49,89,328	47,23,871	2,65,457	11.3	14.3	2.3
O.4 :	Cowdung cake	49,69,602	46,38,359	3,31,243	11.2	14.1	2.9
O.5 :	Coal, Lignite, Charcoal	6,88,754	2,23,809	4,64,945	1.6	0.7	4.1
O.6 :	Kerosene	12,91,628	1,96,442	10,95,186	2.9	0.6	9.7
O.7 :	LPG/ PNG	74,84,864	20,27,157	54,57,707	16.9	6.2	48.3
O.8 :	Electricity	39,729	21,306	18,423	0.1	0.1	0.2
O.9 :	Bio-gas	87,166	46,925	40,241	0.2	0.1	0.4
O.10 :	Any other	2,83,794	2,53,095	30,699	0.6	0.8	0.3
O.11 :	No cooking	1,15,559	67,290	48,269	0.3	0.2	0.4
<b>P :</b>	<b>Households availing banking services</b>	<b>2,25,29,047</b>	<b>1,62,06,655</b>	<b>63,22,392</b>	<b>50.9</b>	<b>49.2</b>	<b>55.9</b>
<b>Q : Households by possession of assets</b>							
Q.1 :	Total number of households	4,42,26,917	3,29,19,665	1,13,07,252	100.0	100.0	100.0
Q.2 :	Radio/ Transistor	70,06,096	47,80,417	22,25,679	15.8	14.5	19.7
Q.3 :	Television	1,73,14,236	95,65,818	77,48,418	39.1	29.1	68.5
Q.4 :	Computer/Laptop - With Internet	5,62,669	1,56,541	4,06,128	1.3	0.5	3.6
Q.5 :	Computer/Laptop - Without Internet	23,08,024	14,38,046	8,69,978	5.2	4.4	7.7
Q.6 :	Telephone	2,35,01,691	1,54,84,630	80,17,061	53.1	47.0	70.9
Q.7 :	- Landline only	13,28,516	8,02,204	5,26,312	3.0	2.4	4.7
Q.8 :	- Mobile only	2,10,40,763	1,41,05,129	69,35,634	47.6	42.8	61.3
Q.9 :	- Both	11,32,412	5,77,297	5,55,115	2.6	1.8	4.9
Q.10 :	Bicycle	1,99,27,018	1,50,27,120	48,99,898	45.1	45.6	43.3
Q.11 :	Scooter/ Motorcycle/ Moped	53,05,083	26,76,398	26,28,685	12.0	8.1	23.2
Q.12 :	Car/ Jeep/ Van	8,05,808	3,51,661	4,54,147	1.8	1.1	4.0
Q.13 :	None of the specified assets	99,95,804	86,83,128	13,12,676	22.6	26.4	11.6

The earliest references of Census taking in India can be traced back to the Mauryan period in Kautilaya's 'Arthashastra' (321-296 BC) and later during the Mughal period in the writings of Abul Fazl (1595-96) in the 'Ain-e-Akbari'. A count of the population of British India was taken up in 1853 in the North Western Frontier, which was followed by a series of Census like enumerations. However, these were not Censuses but simple head counts and were untrustworthy. A systematic and modern Population Census, in its present scientific form was conducted non-synchronously between 1865 and 1872 in different parts of the country. This effort culminating in 1872 has been popularly labelled as the first population Census of India. The first synchronous Census in India was however conducted in 1881. Census 2011 is the 15th in the unbroken series of Censuses since 1872 and the seventh since India attained independence. Such a historical legacy is unparalleled in the world.

Censuses in India have been collecting information on the housing stock as well as the various parameters concerning the population of the country since 1881. However, prior to Census 1961, different types of forms were in use in different regions of the country for collecting data on the housing stock. The lack of uniformity in concepts and definitions made it impossible to attempt building up a national picture. The need for a uniform schedule throughout the country was felt with the commencement of the Five Year Plans. In response to this need, Census 1961 started collecting data on housing by adopting a uniform and standardized Houselisting Schedule throughout the country. A few tables were generated based on the questions in the Houselisting Schedule giving the purpose for which the Census houses are used, material of the wall and roof of the Census house, number of the rooms occupied by the households, ownership status of households, nature of activity carried out in the industrial establishments, type of power used and number of persons employed in this Census. In Census 1971, a similar set of questions was canvassed except that the data on establishment was collected through a separate schedule. The information on the housing conditions and facilities was part of the Houselist Schedule of the Census 1971.

There was a major change in Census 1981 wherein only two questions, one pertaining to the use of the Census house and other on the physically handicapped persons were included in the houselisting form, while information on the amenities available to the household was collected through a separate schedule canvassed at the time of Population Enumeration with the aim to produce the household level tables with cross classification of amenities available classified by the population characteristics of the household. Further, an Enterprise list was canvassed along with the Houselist Schedule as part of the Economic Census organized by the Central Statistical Organization (CSO).

In Census 1991, the scope of the Houselisting Schedule was further expanded and data was collected for as many as twenty two items along with the questions on amenities available to the households. Questions on the type of fuel used for cooking by the households and availability of toilet facilities in rural households were also canvassed for the first time. In addition, a question on whether the head of the household belonged to Schedule Caste or Schedule Tribe was asked enabling tabulation of various housing and amenities data items separately for Schedule Caste and Schedule Tribe households.

The Houselisting Operations of Census 2001 saw a major shift in approach to determine the quality of living of the households rather than just housing. Several new items were added in the Houselist Schedule besides improvements made in its format resulting in increase in number of questions from 22

in Census 1991 to 33 in Census 2001. The questions added in 2001 included the condition of residential or partly residential houses categorized as good or livable or dilapidated, number of married couples living in the household and number of married couples having independent rooms for sleeping, connection of waste water outlet to closed, open drainage or no drainage, possession of bathroom and kitchen facility within the house, availability of certain assets and availing of banking services. One of the major changes was that almost all the questions in the Houselist Schedule had pre-coded numeric options which not only helped enumerators to record the response easily but also facilitated quick data processing.

In Census 2011, the questionnaire for the Houselisting and Housing Census was similar to that of Census 2001. Additional questions in Census 2011 included possession of “Computer/Laptop with or without internet facility” and “Mobile phone”. Apart from this, many of the questions were refined. One question, namely, “number of married couples having independent rooms for sleeping” was dropped. A detailed description of the modifications made in Census 2011 is given at Annexure-II. In the subsequent paragraphs, details about the conduct of Houselisting and Housing Census 2011 are given.

### Houselisting and Housing Census 2011

The Houselisting and Housing Census is conducted once in a decade, by visiting the household and canvassing the same questionnaire all over the country. The objective of the Houselisting and Housing Census is to systematically list out all the structures, houses and households throughout the country and number them. The Houselisting and Housing Census was conducted in different States and Union Territories during April-September 2010. While in most of the States/Union Territories, the Houselisting and Housing Census was taken up in a single phase, in States like Jammu & Kashmir and Himachal Pradesh the same was conducted in two phases due to the weather conditions (snowfall) in certain parts of these States. In Delhi, the exercise was conducted in two phases on account of administrative convenience.

In addition to collecting data on characteristics of the house, information on availability of certain amenities and possession of certain assets by the households was collected in this phase. A separate Schedule was also canvassed in which the details required for creating the National Population Register were collected. For working out the calendar for Houselisting Operations various factors such as availability of enumerators, weather conditions and agricultural activities were taken into account. Normally, a period of one month is considered sufficient for canvassing the Houselisting and Housing Census Schedule. The period, April to September is also considered ideal for this exercise. However, in Census 2011, the period was increased to 45 days keeping in view the fact that the National Population Register (NPR) Schedule was also canvassed additionally. The Calendar of Houselisting and Housing Census is given in the table below :

Sl. No.	State/Union Territory#	Period of Houselisting
1	Jammu and Kashmir	15 <sup>th</sup> May – 30 <sup>th</sup> June, 2010
		16 <sup>th</sup> July – 30 <sup>th</sup> August, 2010 (Snow bound areas)
2	Himachal Pradesh	7 <sup>th</sup> April – 22 <sup>nd</sup> May, 2010
		1 <sup>st</sup> June – 15 <sup>th</sup> July, 2010 (Snow bound areas)
3	Punjab	1 <sup>st</sup> May – 15 <sup>th</sup> June, 2010
4	Chandigarh #	15 <sup>th</sup> April – 31 <sup>st</sup> May, 2010
5	Uttarakhand	1 <sup>st</sup> May – 15 <sup>th</sup> June, 2010
6	Haryana	1 <sup>st</sup> May – 15 <sup>th</sup> June, 2010

7	NCT of Delhi #	1 <sup>st</sup> April – 15 <sup>th</sup> May, 2010 (New Delhi – part)
		1 <sup>st</sup> May – 15 <sup>th</sup> June, 2010 (Entire Delhi)
8	Rajasthan	15 <sup>th</sup> May – 30 <sup>th</sup> June, 2010
9	Uttar Pradesh	16 <sup>th</sup> May – 30 <sup>th</sup> June, 2010
10	Bihar	15 <sup>th</sup> May – 30 <sup>th</sup> June, 2010
11	Sikkim	7 <sup>th</sup> April – 22 <sup>nd</sup> May, 2010
12	Arunachal Pradesh	15 <sup>th</sup> April – 31 <sup>st</sup> May, 2010
13	Nagaland	1 <sup>st</sup> June – 15 <sup>th</sup> July, 2010
14	Manipur	1 <sup>st</sup> June – 15 <sup>th</sup> July, 2010 (extended upto 31 <sup>st</sup> July, 2010)
		Tamenglong district extended upto 15 <sup>th</sup> August, 2010
15	Mizoram	15 <sup>th</sup> May – 30 <sup>th</sup> June, 2010
16	Tripura	26 <sup>th</sup> April – 10 <sup>th</sup> June, 2010
17	Meghalaya	1 <sup>st</sup> April – 15 <sup>th</sup> May, 2010
18	Assam	1 <sup>st</sup> April – 25 <sup>th</sup> May, 2010
19	West Bengal	1 <sup>st</sup> April – 15 <sup>th</sup> May, 2010
		In LWE areas and in Kolkata (extended upto 30 <sup>th</sup> September, 2010)
20	Jharkhand	15 <sup>th</sup> June – 1 <sup>st</sup> August, 2010
21	Odisha	7 <sup>th</sup> April – 22 <sup>nd</sup> May, 2010
22	Chhattisgarh	1 <sup>st</sup> May – 15 <sup>th</sup> June, 2010 (In four districts extended up to 31 <sup>st</sup> October, 2010)
23	Madhya Pradesh	7 <sup>th</sup> May – 22 <sup>nd</sup> June, 2010
24	Gujarat	21 <sup>st</sup> April – 4 <sup>th</sup> June, 2010
25	Daman and Diu #	21 <sup>st</sup> April – 4 <sup>th</sup> June, 2010
26	Dadra & Nagar Haveli #	21 <sup>st</sup> April – 4 <sup>th</sup> June, 2010
27	Maharashtra	1 <sup>st</sup> May – 15 <sup>th</sup> June, 2010 (In Mumbai extended upto 31 <sup>st</sup> July, 2010)
28	Andhra Pradesh	26 <sup>th</sup> April – 10 <sup>th</sup> June, 2010
29	Karnataka	15 <sup>th</sup> April – 31 <sup>st</sup> June, 2010
30	Goa	1 <sup>st</sup> April – 15 <sup>th</sup> May, 2010
31	Lakshadweep #	7 <sup>th</sup> April – 22 <sup>nd</sup> May, 2010
32	Kerala	12 <sup>th</sup> April – 27 <sup>th</sup> May, 2010
33	Tamil Nadu	1 <sup>st</sup> June – 15 <sup>th</sup> July, 2010
34	Puducherry #	1 <sup>st</sup> June – 15 <sup>th</sup> July, 2010
35	Andaman & Nicobar Islands #	1 <sup>st</sup> April – 30 <sup>th</sup> April, 2010

Despite of best efforts, the Houselisting and Housing Census could not be conducted in 103 villages of Chhattisgarh and 260 villages of West Bengal. The lists of such villages are placed at Annexures - III & IV. Although the Houselisting and Housing Census was conducted in the entire State of Manipur, data relating to three sub-divisions viz. Mao-Maram, Paomata and Purul of Senapati District have been withheld pending further verification.

The steps taken prior to the conduct of the Houselisting and Housing Census are detailed in the paragraphs below :

### **Field Trials**

Field Trials to test the questions proposed to be canvassed in Census 2011 were undertaken during June-July, 2007 in six states, namely, Himachal Pradesh, Rajasthan, Madhya Pradesh, Maharashtra, Karnataka and West Bengal.

### **Conference of Data Users**

The first Conference of Data Users was held in April, 2008. In this Conference, consultations were held with all stakeholders comprising representatives of various Ministries of Government of India, State Governments, National and International voluntary organisations, Population Research Centres, Statistical Institutions, Universities, Eminent Demographers and Social Scientists.

### **Pre Test**

The Census Questionnaire was piloted and pre-tested in the field in all States and Union Territories from 28th June 2009 to 17th August 2009. The Notification to this effect was published in the Gazette of India on 8th April, 2009. The Pre test was conducted as a full scale exercise, a virtual rehearsal of the Census. It was conducted in 53 rural and 32 urban charges. The two rural charges were chosen in bigger and one in smaller States/UTs except A&N Islands. It included 201 Villages where 550 Houselisting Blocks were formed. This constituted 60,327 Buildings in which 81,471 Census Houses and 59,047 Households were enumerated. In urban areas, 32 Charges (one in each State/UT except Daman & Diu, Dadra & Nagar Haveli and Lakshadweep), comprising 32 Wards/ part-Wards were covered. In all, 554 Houselisting Blocks were carved out in urban areas which consisted of 58,366 Buildings, 1,19,955 Census Houses and 67,279 Households. The results and the field experiences of the Pre-Test were discussed in a Conference of the Directors of Census Operations and a draft Questionnaire was finalised for the consideration of the Technical Advisory Committee.

### **Technical Advisory Committee**

In order to finalise the Questionnaire and advise the Census Organisation, a Technical Advisory Committee (TAC) was constituted by the Government of India on 30th September 2008. The List of Members of the Advisory Committee is at Annexure - V. The TAC held three Meetings on 25th November 2008, 9th October 2009 and 23rd June 2010. The results and experiences of the pre-test were submitted to the Technical Advisory Committee. The TAC considered the draft Questionnaire and keeping in view the demands of the data users and the available resources within the organization and the States, made valuable suggestions for improving its form and content.

### **Approval of the Government of India**

The final Questionnaire was then put up for the consideration of the Government of India. The Government of India gave its assent to the two Questionnaires after which the Questions to be asked in the Houselisting and Housing Census and Population Enumeration were duly published in the Gazette of India. In all, 34 Questions were approved for canvassing in the Houselisting and Housing Census Schedule and 29 Questions in the Household Schedule (Population Enumeration). The final Questionnaires developed and canvassed for the Census 2011- the Houselisting and Housing Census Schedule and the Household Schedule are placed at Annexures VI & VII.

### **Notifications regarding conduct of Census**

The Census of India is conducted under the provisions of the Census Act 1948 and the Census Rules, 1990. The statute requires the Notification of various processes under provisions of the above Act

(I)



and Rules. Accordingly, various processes have been duly notified in the Gazette of India after following the processes laid down. The various Notifications are listed below:

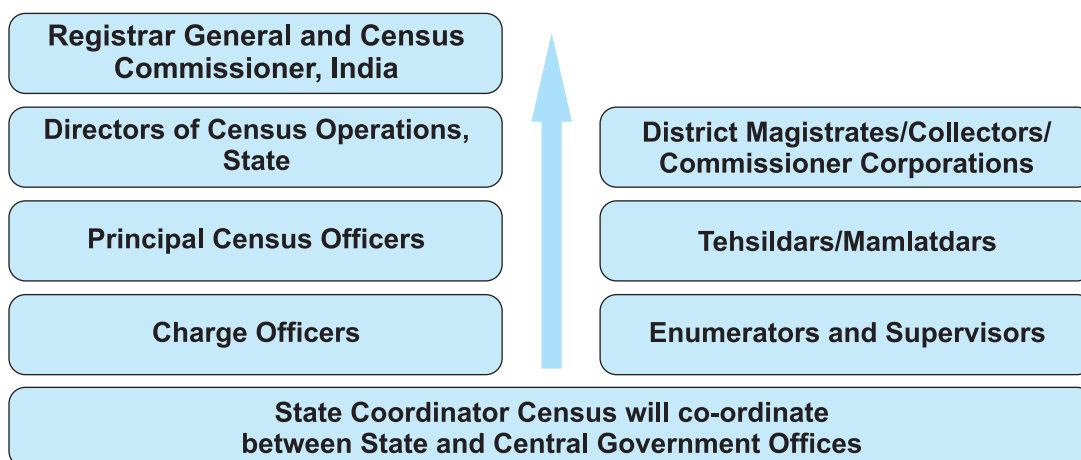
- The Notification regarding the intention of the Government of India to conduct a Census of the population of India in 2011 was published in the Gazette of India on 20th February 2009. In the same Notification, the Reference Date was also notified as 00.00 hours of the first day of March 2011 (except for the snow-bound areas of Jammu & Kashmir, Himachal Pradesh and Uttarakhand). In the snow-bound areas of Jammu & Kashmir, Himachal Pradesh and Uttarakhand, the Reference Date was notified as 00.00 hours of the first day of October 2010.
- The Notifications regarding the conduct of Houselisting and Housing Census from 1st April 2010 to 30th September 2010 in different States and Union Territories and the questions proposed to be canvassed during the Houselisting and Housing Census were published in the Gazette of India on 25th February 2010 (Annexure -VIII).
- The Notification regarding the questions to be canvassed in the Population Enumeration was published in the Gazette of India on 31st August 2010.

### Organisational Structure

In India, Population Census is a Union Subject (Article 246) and is listed at serial number 69 of the Seventh Schedule of the Constitution. The Census Act, 1948 forms the legal basis for the conduct of Censuses in independent India. Although, the Census Act is an instrument of Central Legislation, in the scheme of its execution, the State Governments provide the administrative support for the actual conduct of the Census.

The Office of the Registrar General and Census Commissioner, India is an attached office under the Ministry of Home Affairs of the Government of India. Its main responsibility is to conceive, plan and implement Census taking in the country. The organization is headed by the Registrar General and Census Commissioner, India. There are field offices in all the States and Union Territories (except the Union Territory of Dadra and Nagar Haveli and the Union Territory of Daman and Diu, which are attached to the office at Gujarat), which are headed by the Directors of Census Operations, who are responsible for the conduct of Census in their respective jurisdictions. The list of the Directors of Census Operations of all the States/Union Territories along with their date of joining is given at Annexure IX.

Following Figure gives the organisational pyramid through which the Census Operations are conducted in India.



## Freezing of Administrative boundaries and finalisation of the Rural/Urban frame

An essential prerequisite for successful Census taking is the presence of a firm and unambiguous frame of administrative units. This requires an updating of the list of Administrative Units across the country. The first task before every Census is to freeze the administrative boundaries at a point of time. In Census 2011, this was done with reference to 31st of December, 2009. All the States/UTs were requested to freeze the boundaries of administrative units and not to change them till the Census was over. With the boundaries frozen, a Directory of Administrative Units with Unique Identification Code for each unit was prepared. This ensured that every Administrative Unit is covered without omission or duplication. A unique feature of the coding system in Census 2011 is that it identifies Villages, Statutory Towns, Census Towns and Forest Villages in separate series. The salient features of the location code system adopted in Census 2011 are as follows:

- i. The State and District Codes were pre-printed on the Schedules.
- ii. Short codes were introduced for field work in order to reduce the scriptory work of enumerators – 2 digits for Districts (within the State), 3 digits in the case of Sub-districts (within the District), and 4 digits in the case of Villages and Towns (within a Sub-district).
- iii. Normal Villages have been given a range between 0001 and 5999, while forest Villages have been given a range between 6000-6999.
- iv. Statutory Towns have been given Codes within the range of 7001-7999 and Census Towns are covered in the range of 8001-8999.
- v. The short codes have been used only for the purpose of field work. For the purpose of tabulation and presentation of data, the codes as per “Metadata and Data Standards” (MDDS) have been adopted.

## Cartography

The availability of accurate maps as per the latest administrative boundaries is a pre-requisite for Census. The Cartographic Division of the Census Organisation has evolved over the years and is now the largest producer of thematic Maps in the country. It has come a long way from the traditional manual cartographic methods used until 1981 and now utilizes the latest GIS software to produce digital maps. The latest addition in Census 2011 is the preparation of satellite imagery based digital maps at the street and building level in 33 Capital Cities of the country. These digital maps were used effectively to carve out the Enumeration Blocks in both phases of the Census. 47 new Districts, 461 new Sub-districts, 252 new Statutory Towns, 2733 new Census Towns and several new Villages have come up since 2001. Maps of all these Administrative Units were obtained and updated. Extensive changes have also occurred in the existing boundaries of the Towns. All these changes have also been incorporated in the maps.

An added feature in Census 2011 was that print-outs of maps showing the boundary of every Village/Town were provided to the Charge Officers to mark the position of Enumeration Blocks on these. This was aimed at reducing the chance of any omission or duplication of areas.

Each enumerator was required to prepare a layout map of the area popularly known as the Enumerator's Block (EB) allotted to her/him. The layout map not only depicted the boundaries and important landmarks of the EB but also indicated each building and Census house within that area. While listing of the building and the Census houses and households, the enumerators were also required to place a Census number on each and every Census house within her/his block with the sole purpose of identification at a later date. These Census house numbers were also displayed on the layout map. In certain urban areas the already existing municipal house/flat numbers were used while listing but in many urban areas the Census authorities did choose to put fresh Census numbers. In rural India the

Census house numbers had to be necessarily painted by the enumerators as usually the house/building in rural areas do not have any numbers. Specific instructions were issued regarding the visibility, size and methodology for placing the number by enumerators.

## Design of Census Schedules

The processing of data using image recognition techniques requires a great degree of standardization in form design and printing. Special efforts were undertaken to improve the design and quality of the Census Schedules. The task of designing the template was assigned to the National Institute of Design (NID), Ahmedabad. The design includes state of the art features that aid both in data collection and scanning. The new features include, among others:

- a) Barcode on every Schedule
- b) Form number on every Schedule
- c) Edge Cut, to ensure proper alignment of Schedules
- d) Use of special quality paper- specification standards for which were specially formulated
- e) Production of the paper in high end Mills under strict quality control
- f) Digital printing in sophisticated security presses
- g) Use of standardized palette of printing inks
- h) Pre-printing of the State/UT and district names and codes on the Schedule
- i) Provision for tracking “continued sheets”
- j) User friendly layout
- k) Provision for drop-out of colours while scanning in order to assist better image recognition.

One of the achievements of Census 2011 is that the Schedules were of very high quality and match the best in class.

## Appointment of Census Functionaries

A huge army of about 2.7 million enumerators and supervisors carried out the house numbering and canvassed the Houselisting and Housing Census Schedule along with NPR Schedule across the country. Each of these officials was appointed under specific provisions of the Census Act, 1948. A majority of the enumerators were drawn from the pool of primary school teachers, who were locally available. Other Government and semi-Government officials were also drafted for Census duty. A supervisor was appointed for every 6 enumerators. Supervisors were also locally available government or semi-government officials.

The hub of Census activities was the Charge. The Charge was usually a sub-district or town and was manned by an Officer designated as the Charge Officer. The sub district magistrate, known in different States/UTs as the Tehsildar, Mamlatdar or some other such designation were appointed as Charge Officers.

The next level in the hierarchy was the District, which was headed by the District Magistrate, known in various States/UTs as the Collector or Deputy Commissioner. Large Municipal Corporations were headed by Commissioners. These Officers were responsible for the conduct of Census in their respective jurisdictions and were designated as the Principal Census Officers. Officers at the District level were designated as Additional District Census Officers and Assistant District Census Officers to assist the Principal Census Officers.

At the provincial level, the Director of Census Operations was responsible for the conduct of Census operations and at the National level, the Registrar General and Census Commissioner owned the responsibility of conducting the Census.

## Charge Register

The Charge Registers are prepared much ahead of the actual start of the field work of Houselisting Operations. The main purpose of preparing the Charge Register is to estimate the workload and the number of field workers required for the operation. The work load assigned to each enumerator was about 120 – 150 Census houses. The first step for the Houselisting Operations was to delineate all areas. Based on the number of Census houses the Houselisting Blocks (HLBs) were formed. For the first time, it was decided to keep the HLBs fixed for both the phases and if the number of households reported in Houselisting would be more than the criteria followed for carving out the Enumeration Blocks for Population Enumeration, then it would be split into two sub-blocks keeping the same block number. The objective for maintaining the same enumeration blocks was to facilitate the linking of the two sets of data or information for both the phases.

## Printing

A feature that makes the Indian Census particularly complex is that the Schedules were canvassed in 16 languages and the Instruction Manuals were developed in 18 languages. The requirement was also huge - 5.4 million Instruction Manuals and 340 million Census Schedules. To add to the complexity, the Schedules had to be printed on special grade paper, the specifications for which were evolved in India for the first time in consultation with experts in scanning technology and paper technologists. Printing was carried out in high end Presses having facility of variable printing and very high production volumes. That the entire quantity of material has been printed within the stringent timelines and with strict adherence to quality is a feat in itself. The result is that the Indian Census Schedules are comparable with the best in class internationally.

## Logistics

The task of making available all the materials required for conducting the Census—Enumerators Kits, Instruction Manuals and other training material, Census Schedules in the right quantity and in the right language to the Charge Officers (approximately 17, 000 in number) and the reverse collection of filled in Schedules and other material, as can well be imagined is a logistical nightmare. Adding to the complexity is the fact that each Charge may use material in several languages. The first task was therefore to prepare an accurate database of Charge-wise requirement of material. The next task was to pack the materials as per the database, address each package correctly and have them shipped out to each location. The printing was done at locations spread all over the country with varying levels of efficiency, which added to the challenge. It is a matter of satisfaction that the entire task of printing and packing of material was accomplished in time and with a fair degree of efficiency. As regards the transportation of material, a pioneering initiative of using the India Post for handling the logistics was undertaken. A special 'Logistics Post' arrangement was put in place by India Post for the Census 2011. Though there were a few operational problems, the precision with which the entire logistics operation was accomplished within a very short period of time, is remarkable.

## Training

The need for comprehensive training of all functionaries, especially the Enumerators and Supervisors can hardly be underscored. A three tier cascade of training was devised for this purpose. At the top of the pyramid were a group of National Trainers, 90 in number. This group was rigorously trained for 5 days at a residential training camp. The National Trainers trained 725 Master Trainer Facilitators (MTFs) at the State level. The MTFs in turn, trained 54,000 Master Trainers (MTs) at the District level. The MTs ultimately trained the 2.7 million Enumerators and Supervisors at the field level.

Special efforts have been taken to improve the Instruction Manuals by including more illustrations and examples. Training Guides have also been prepared. The Trainers at each level – National, State and District level have been given intensive in-house training and provided training aids, such as Power Point presentations, e-Learning Modules, scripts of Role Plays and Practice Sheets. It needs mention that the entire training strategy has been a collaborative effort between the UN Agencies (UNFPA, UNICEF, UNDP, UN WOMEN) and the Census Organisation. A new feature in Census 2011 has been the utilisation of Non-Governmental Agencies in the training effort. In order to supplement the manpower deployed for training by the Directorates of Census Operations of the States/UTs, trained manpower from NGOs was also utilised.

## Publicity

All modes of Publicity – Mass media, Public relations, Outreach activities and Digital media were used to spread awareness and enlist the cooperation of all stakeholders. A scientific media plan was designed by a professional agency that also created the media content in both the phases of the Census. A new initiative – ‘Census in Schools’ was launched across the country. The purpose of this programme was to make all children aware that the Census is taking place and that they have a role in ensuring that the data for their own family is recorded correctly. Another purpose was to expose them to the significance of Census Data in the development of the country. The programme covered about 60 to 80 schools in each of the 640 Districts in the country and was specifically designed for participation by the students of the entire school in general and the students of class VI, VII and VIII in particular. In addition to the efforts taken at the National level, publicity efforts were also taken at the level of the Directorates and at the District and local levels by the field officers. A unique feature of Census 2011 was the innovative use of social networking sites such as Facebook and Twitter. The enthusiastic response of the younger generation to this initiative and the very positive comments posted on the site were motivating. A photography competition was also launched in connection with the Census 2011 which saw very active participation. An innovative Logo was also adopted for Census 2011.

## Census Help Line

Help desks and help lines had been introduced in the last Census. The same was continued in this Census also. The help desks were established at the charge level and were manned by Master Trainers. In addition, the mobile phone numbers of certain experts from the Directorates was given to the Master Trainers so that they could get clarifications then and there. A Toll Free Number was activated and a Call Centre established at which calls could be received from the Enumerators and Supervisors. Though the Call Centre personnel were trained, most calls were routed to experts at each Directorate to answer on a real time basis. Besides, a section ‘Frequently Asked Questions’ was opened in the Census website which was accessed by officials and Enumerators alike. In few Directorates, elaborate training videos were produced and given to each Enumerator.

## Data Processing of HLO

A Conference on “Technology Options for 2011 Census” was held at New Delhi in December, 2007 in which the experiences of the Census 2001 were shared. The Conference endorsed the use of image based processing technology for Census 2011 also. Following this, the National Informatics Center was given the responsibility of assessing the available technology and submitting a report. In its report the NIC recommended the continuance of Intelligent Character Recognition (ICR) technology with enhanced features. It also recommended the use of Hardware of higher configuration that would enhance speed as well as quality.

Based on the recommendations, 17 Scanning Centres and 15 Data Processing Centres were set up across the country. The Houselist and Housing Census schedules containing hand-written data were scanned in the Scanning Centres and the images sent to the Data Centres for processing. The processing



was done using Intelligent Character Recognition (ICR) software. The processed data after a rigorous process of quality checks and validation was finally tabulated on a full count basis.

### Quality Assurance

While processing the data, utmost care was taken to ensure quality. This involved concurrent quality check based on scientifically and statistically designed samples as well as post processing checks.

A Task Force for Quality Assurance (TFQA) functioned under the chairmanship of the RG & CCI. Experienced officers of the different divisions of the organization comprised the TFQA. The list of members of TFQA is at Annexure-X. The main objective of constituting the TFQA was to subject the data to stringent validation checks and ensure its quality before release. The TFQA intensively scrutinized coverage and content parameters including edit and imputation logic.

### Note of Caution

As in Census 2001, the Houselisting data for Census 2011 is a comprehensive dataset on the living conditions of the households in terms of their housing condition, amenities available to them, and the specified assets they possess. The availability of the data set at the district, sub-district and town level makes it most exhaustive and unique. This comprehensive and exclusive data set on households will not only be useful to administrators, planners and policy makers within the government but will be immensely beneficial to non-governmental organisations, industry, trade, academicians and social scientists.

It is significant to note that the data is based on processing of cent percent records, unlike the situation prior to 2001 when the data was based on sample records. It would, however, be important for the data users to adopt a certain degree of caution while making analysis and drawing inferences in respect of a few variables included in the Houselisting data sets. Although, all possible precautions have been taken, inadvertent processing errors or conceptual errors on the part of enumerator cannot be ruled out. A few common errors were made by the enumerators across the country due to lack of conceptual understanding. In roof material codes for stone (code-6) and slate (code-7) were given interchangeably by the enumerators. Due to this, the figures against stone and slate under roof material have not been shown separately and are clubbed together in the relevant tables. There was some confusion particularly in case of service latrines from where human excreta are removed by humans. The Flush/Pour Flush latrine which are connected to the Septic Tanks and are cleaned periodically (usually after a few years) manually were also coded as Service Latrine (Night soil removed by human)-(code-7). The lower the level of geographical presentations of data sets, the greater would be the likelihood of these small irritants becoming a little more visible.

### Post Enumeration Survey

After the HLO field-work, a Post Enumeration Survey (PES) was conducted to assess the accuracy of the Houselisting data. It was an independent sample survey that replicated the actual Houselisting Operations.



## Concepts & Definitions

It is essential for data users to familiarise themselves with the concepts and definitions used in the Census. This would enable them to interpret the data contained in this publication properly and make meaningful comparisons of similar data generated by various other agencies within the country as well as with the data produced by other countries in the world.

### Rural-Urban Areas

**Urban area** : Urban areas are comprised of two types of administrative units – Statutory Towns and Census Towns.

- a) **Statutory Towns** : All administrative units that have been defined by statute as urban like Municipal Corporation, Municipality, Cantonment Board, Notified Town Area Committee, Town Panchayat, Nagar Palika etc., are known as Statutory Towns.
- b) **Census Towns** : Administrative units satisfying the following three criteria simultaneously are treated as Census Towns:
  - i) It should have a minimum population of 5,000 persons \*;
  - ii) At least 75 per cent of the male main working population should have been engaged in non-agricultural pursuits; and
  - iii) It should have a density of population of at least 400 persons per sq. km. (1,000 per sq. mile).

\* For the purpose of identification of places that qualify to be classified as 'Census Towns', all villages with a population of 4000 and above as per the Census 2001, a population density of 400 persons per sq. km. and having at least 75 per cent of male main working population engaged in non-agricultural activity were considered.
- c) **City** : Towns with population of 1,00,000 and above are categorized as cities.

**Urban Agglomeration** : An urban agglomeration is a continuous urban spread constituting a town and its adjoining outgrowths (OGs), or two or more physically contiguous towns together with or without outgrowths of such towns. An Urban Agglomeration must consist of at least a statutory town and its total population (i.e. all the constituents put together) should not be less than 20,000 as per the 2001 Census. In varying local conditions, there were similar other combinations which have been treated as urban agglomerations satisfying the basic condition of contiguity. Examples: Greater Mumbai UA, Delhi UA, etc.

**Out Growth** : An Out Growth (OG) is a viable unit such as a village or a hamlet or an enumeration block made up of such village or hamlet and clearly identifiable in terms of its boundaries and location. Some of the examples are railway colony, university campus, port area, military camp, etc., which have come up near a statutory town outside its statutory limits but within the revenue limits of a village or villages contiguous to the town. While determining the outgrowth of a town, it has been ensured that it possesses the urban features in terms of infrastructure and amenities such as pucca roads, electricity, taps, drainage system for disposal of waste water etc. educational institutions, post offices, medical facilities, banks etc. and physically contiguous with the core town of the UA. Each such town together with its outgrowth(s) is treated as an integrated urban area and is designated as an 'urban agglomeration'. In Census 2011, 474 UAs with 981 OGs were identified as against 384 UAs with 962 OGs in Census 2001.

## Number of UAs/Towns and Out Growths (OGs) :

	Type of Towns/UAs/OGs	Number of towns	
		2011 Census	2001 Census
1	Statutory Towns	4,041	3,799
2	Census Towns	3,892	1,362
3	Urban Agglomerations	474	384
4	Out Growths	981	962

At the Census 2011 there are 7,933 towns in the country. The number of towns has increased by 2,772 since the last Census.

**Rural area** : Any administrative area that was not classified as Urban (Statutory/Census Town) is treated as a rural area. Generally, revenue village is the basic administrative unit in the Census. In the rural frame of Census 2011 there are 6,40,930 villages. There has been an increase of 2,342 villages since Census 2001.

The distribution of Statutory Towns, Census Towns and Revenue Villages is given in the Table below :

Sl. No.	States/Uts#	Statutory towns	Census towns	Villages
	<b>India</b>	<b>4,041</b>	<b>3,892</b>	<b>6,40,930</b>
1	Jammu & Kashmir	86	36	6,553
2	Himachal Pradesh	56	3	20,690
3	Punjab	143	74	12,581
4	Chandigarh #	1	5	5
5	Uttarakhand	74	41	16,793
6	Haryana	80	74	6,841
7	NCT of Delhi #	3	110	112
8	Rajasthan	185	112	44,672
9	Uttar Pradesh	648	267	1,06,773
10	Bihar	139	60	44,874
11	Sikkim	8	1	451
12	Arunachal Pradesh	26	1	5,589
13	Nagaland	19	7	1,428
14	Manipur	28	23	2,582
15	Mizoram	23	0	830
16	Tripura	16	26	875
17	Meghalaya	10	12	6,839
18	Assam	88	126	26,395
19	West Bengal	129	780	40,203
20	Jharkhand	40	188	32,394
21	Odisha	107	116	51,313
22	Chhattisgarh	168	14	20,126
23	Madhya Pradesh	364	112	54,903
24	Gujarat	195	153	18,225
25	Daman & Diu #	2	6	19
26	Dadra & Nagar Haveli #	1	5	65
27	Maharashtra	256	278	43,662
28	Andhra Pradesh	125	228	27,800
29	Karnataka	220	127	29,340
30	Goa	14	56	334
31	Lakshadweep #	0	6	21
32	Kerala	59	461	1,018
33	Tamil Nadu	721	376	15,979
34	Puducherry #	6	4	90
35	Andaman & Nicobar Islands #	1	4	555

## Premises, Building, Census House and Household

**Premises** : Premises has been defined as a building along with the land and/or common places attached to it. A premises may not always have a compound wall or fencing. In such cases, the land or the common place as the case may be, available to the household is treated as 'Premises'.

**Building** : A 'building' is generally a single structure on the ground. Usually a building will have four walls and a roof. However, in some areas, the very nature of construction of building is such that there are no walls as in the case of conical structures. Such conical structures are also treated as buildings. Sometimes, it is made up of more than one component unit which are used or likely to be used as dwellings (residences) or establishments such as shops, business houses, offices, factories, workshops, worksheds, schools, places of entertainment, places of worship, godowns, stores, etc. It is also possible that buildings which have component units are used for a combination of purposes such as shop-cum-residence, workshop-cum-residence, office-cum-residence, residence-cum-doctor's clinic etc.

**Census House** : A 'Census house' is a building or part of a building used or recognized as a separate unit because it has a separate main entrance from the road or common courtyard or staircase etc. These may be occupied or vacant and may be used for residential or non-residential purposes or both. The purpose of Houselisting and Housing Census is to identify each and every such structure and give it a number. The manner in which buildings and Census houses are identified in the field by the enumerators in different situations is described hereunder:

- If a building has a number of Apartments or Blocks/Wings, which are independent of one another and have separate entrances of their own from the road or a common staircase or a common courtyard leading to a main gate, these are considered as separate Census houses.
- Sometimes a series of different buildings is found along a street that are joined with one another by common walls on either side looking like a continuous structure. These different units are practically independent of one another and are likely to have been built at different times and owned and occupied by different persons. In such cases though the whole structure with all the adjoining units apparently appear as one building, each portion is treated as a separate building.
- In large cities, the structure of multistoried apartments, look like one building, but each apartment is owned/occupied by different persons. In such cases the entire structure is treated as one building and each apartment as a separate Census house.
- In some metropolitan cities, the local authorities consider the individual apartments in a multi-storey apartment as separate buildings and number them as such. In these cases, each such apartment is treated as a separate building.
- In case of a large enclosed area (colony), with separate buildings owned by different persons, each building is treated as a separate building.
- In cases, where within an enclosed compound, separate buildings owned by an undertaking or company or even Government, are actually in occupation of different persons each such building is reckoned as a separate building. However if in any one of these buildings there are apartments in occupation of different households, each such apartment is treated as a separate Census house.
- In certain cases it is difficult to apply the definition of Census house strictly. For example, in an Urban area, a building has five rooms, each having a direct entrance from the common staircase or courtyard. By definition this has to be treated as five Census houses. However,

if all the five rooms are occupied by a single household it is not realistic to treat them as five Census houses. In such cases, 'singleness' of use of these rooms is considered and the entire building is treated as one Census house. On the other hand, if two independent households occupied five rooms, the first household living in 2 rooms and the second household occupying 3 rooms, the first two rooms together are treated as one Census house and the remaining rooms as another Census house. But if each room is occupied by an independent household then each room is treated as a separate Census house.

- In case of hostels, hotels, etc., even if the door of each room in which an inmate is living open to a common verandah, staircase, courtyard or a common room, the entire hostel/hotel building is treated as one Census house. But if such hostels/hotels have out-houses or other structures used for different purposes then each such structure located within the premises or attached to the main hostel/hotel is treated as a separate Census house.
- In some parts of the country, the pattern of habitation is such that a group of huts/structures located in a premises, whether enclosed or not, is occupied by one household. While the main residence is located in one hut/structure, other huts/structures are used for sleeping, as a kitchen, bath room, sitting room, etc. Though each of the huts/structures is a separate structure, they formed a single housing unit and therefore, are treated collectively as one building and one Census house. However, if there are also other huts in the premises used for other purposes and not as part of the household's residence such as, cattle shed, work-shed, etc., these are treated as separate Census houses.
- On the other hand, where a group of structures is located in a premises, whether enclosed or not belonging to the same person, e.g., the main house, the servant's quarter, the garage, etc., only one building number is given for this compound and each of the constituent unit is treated as a separate Census house.
- In case a household is using another structure, e.g., a sitting room, separated from the main residence by some distance or by other structures or by a road. In such cases, it becomes necessary to treat the separate structure used as the sitting room as a separate building/Census house.
- It is quite common to find in municipal towns and cities that every site whether built upon or not is numbered by the municipal authorities on property basis. Such open sites, even if these are enclosed by a compound wall, are not listed for Census purpose. Only cases where a structure with roof has come up is treated as a building.
- The objective of Houselisting is to identify any structure where human beings could live. In view of this, structures such as pump houses, temples, grain stores, temporary huts built in the fields and other similar structures in which people can reside are treated as buildings. The structures too small for a person to live in are not treated as separate buildings.

**Households** : A 'household' in Census is defined as a group of persons who normally live together and take their meals from a common kitchen unless the exigencies of work prevent any of them from doing so. The persons in a household may be related or unrelated or a mix of both. However, if a group of unrelated persons live in a Census house but do not take their meals from the common kitchen, they are not considered a part of a common household. Each such person is treated as a separate household.

**Institutional Households** : A group of unrelated persons who live in an institution and take their meals from a common kitchen are considered as an Institutional Household. Boarding houses, messes, hostels, hotels, rescue homes, observation homes, beggars' homes, jails, ashrams, old age homes, children homes, orphanages, etc. are all covered in this type of household.

Having understood the concepts of a Census House and Household, the subsequent paragraphs describe the other concepts used in the Census Schedule. Columns 2 to 8 of the Schedule relate to the Census house. Columns 9 to 35 relate to households.

**Line number (Column 1)** : The enumerators were instructed that every line in the Houselisting Schedule was to be numbered serially. The line numbers were to be given continuously for the houselist block. Thus, the first line of the first schedule would represent the first Census house and the last line in the last schedule would represent the last Census house/household.

**Building number (Column 2)** : During the Census, every building was systematically assigned numbers. Where buildings were numbered by the Municipal/local authorities, the same were adopted in the Census. Where there was no systematic numbering by the Municipal/local authorities, the Census Enumerators assigned the building numbers.

**Census house number (Column 3)** : If a building by itself was a single Census house then the Census house was given the same number as the building. However, if different parts or constituent units of a building qualified as separate Census houses, then each Census house was given a sub-number within brackets after the building number.

**Predominant material of Floor (Column 4)** : Seven categories of floor materials have been specified in Census 2011. The Enumerators were instructed to ascertain the predominant material of the floor and assign the appropriate code. If in a house only the drawing room had a mosaic floor while all other rooms and corridors had cement floor, the material of floor was recorded as 'Cement' (predominant material). Material not falling under any of the first six specified categories was treated as 'Any other'. The Codes used in Census 2011 are as under:

Material of Floor	Code
Mud	1
Wood/Bamboo	2
Burnt Brick	3
Stone	4
Cement	5
Mosaic/Floor Tiles	6
Any other	7

**Predominant material of Wall (Column 5)** : There is a change in this question since the last Census. 'Stone packed with mortar' and 'stone not packed with mortar' have been listed as separate categories. This is aimed at giving better clarity on the type of material used. While the first category is likely to be categorized as permanent material, the latter (stone not packed with mortar) is likely to be treated as non-permanent material. Enumerators were instructed to note the material used in the major portion of the walls of the house and record the appropriate code. In case of any confusion on account of the outside surface being plastered and painted, the predominant material of the wall was to be ascertained from the respondent. For example, in cases of walls made of mud, unburnt brick or brick plastered with cement and painted, it is not possible to record the material accurately. In such cases, the actual material such as 'Mud/unburnt Brick' or 'Burnt Brick' was ascertained from the respondent and only then appropriate codes given. In case the respondent expressed his ignorance about the material, it was classified as 'Any other'. 10 Codes - '0-9' as mentioned below were used in Census 2011.

Material of Wall	Code
Grass/thatch/bamboo etc.	1
Plastic/polythene	2
Mud/unburnt Brick	3
Wood	4
Stone not packed with mortar	5
Stone packed with mortar	6
G.I./metal/asbestos sheets	7
Burnt brick	8
Concrete	9
Any other	0

**Predominant material of Roof (Column 6)** : There are two changes in this question since the last Census. 'Tiles', which had a single code in the last Census has been sub-divided into two categories-



Material of Roof	Code
Grass/thatch/bamboo/wood/mud etc.	1
Plastic/polythene	2
Hand made tiles	3
Machine made tiles	4
Burnt brick	5
Stone	6
Slate	7
G.I./metal/asbestos sheets	8
Concrete	9
Any other	0

'Hand-made Tiles' and 'Machine-made Tiles' Machine-made tiles used as material for roof, refers to all those type of tiles which are manufactured with the help of machines as against handmade (desi) tiles. Handmade tiles are known by various names such as Penkulu, Kavelu, desi nalia, khaprail etc. in different parts of the country. The category 'Brick' has been slightly modified as 'Burnt Brick'. For determining the material of roof, the material used for the outer roof exposed to the weather is recorded, and not the material used inside ceiling. For example, if the roof of the ground floor is made of wood, and the roof of the top floor which is exposed to the weather is made of

concrete, the roof of the Census houses located in the building was taken as 'Concrete'. The codes for predominant material of the roof in Census 2011 are listed below.

Use of Census House	Code
Residence	1
Residence-cum -other use	2
Shop/Office	3
School/College etc.	4
Hotel/lodge/guest house etc.	5
Hospital/Dispensary etc.	6
Factory/workshop/workshed etc.	7
Place of worship	8
Other non-residential use	9
Vacant	0

**Use of Census house (Column 7)** : This has two parts - one for recording the code number for the use to which the Census House is put to and the second part for actually writing down a description of the use. The Enumerators were instructed to ascertain the actual use of the Census house and record the appropriate code from the ten categories listed below.

**Condition of Census house (Column 8)** : The Enumerators were instructed to enquire regarding the condition of the Census house only if it was used for residential or partly residential purpose and if a normal household was found occupying the Census house.

Based on the perception of the respondent, condition of the Census houses, was classified as 'good', 'livable' or 'dilapidated' and code '1', '2' or 3 assigned respectively.

**Household number (Column 9)** : Three boxes were provided to write the Household number. The Enumerators were instructed to assign Household numbers to every normal Household starting from 001. However, in the case of Institutional Households, they were instructed to enter code '999' irrespective of the number of Institutional Households in the Houselisting Block.

**Total number of persons normally residing in the household (Column 10, 11 and 12)** : The Enumerators were instructed to ascertain the total number of persons normally residing in each of the Normal as well as Institutional Households by gender and fill-up the relevant columns. Eunuchs and hermaphrodites were counted as 'Males'. While normal residents were counted as part of the Household, even if some of them were absent on the day of the visit of the Enumerator, casual visitors were excluded.

**Name and sex of the head of the household (Column 13 and 14)** : A person who generally bears the chief responsibility for the maintenance of the household and takes decisions on behalf of the household is considered as the head of household. The head of the household may not necessarily be the eldest male member. A female or a younger member of either sex normally residing in the household could also be the head of the household.

**Whether head of the household belongs to Scheduled Caste or Scheduled Tribe (Column 15)** : The Enumerators were instructed to ascertain whether the head of the household belonged to Scheduled Caste, Scheduled Tribe or Others. Every Enumerator was furnished with a list of the Scheduled Castes and the Scheduled Tribes relating to their respective State/Union Territory. If the head of the Household



belonged to Scheduled Caste (SC), Code '1' was assigned. In the case of Scheduled Tribe (ST), Code '2' was recorded. In case the head of household did not belong to the above, Code '3' was assigned. The Enumerators were cautioned that Scheduled Castes can only be from Hindus, Sikhs and Buddhists and not from any other religion. Scheduled Tribes however, may belong to any religion. This question was not asked in the case of Institutional Households.

**Columns 16 to 35 were canvassed only for normal households. In the case of institutional households and non-residential Census houses, the enumerators were instructed to record (-) against these Columns.**

**Ownership status of Census houses (Column 16) :** The information regarding ownership status of every household was collected. If a household was self occupying the Census house owned by it and not making payments in the form of rent to anyone, then the household was considered as living in an 'owned' house. A household was treated as living in 'rented' house if rent was paid or contracted for by the household in cash or kind. Accommodation provided by employer like Government quarters ,etc was also treated as rented.

**Number of dwelling rooms exclusively in possession of the household (Column 17) :** The number of dwelling rooms exclusively in possession of the household was recorded. The concept of a dwelling room in Census is any room with walls, a doorway and a roof having width and length enough for a person to sleep in, i.e., a length of not less than 2 metres, a breadth of at least 1.5 metres and a height of 2 metres. It was specifically clarified to the enumerator that a dwelling room includes living room, bedroom, dining room, drawing room, study room, servant's room and other habitable rooms provided it satisfies the criterion of above dimensions. Kitchen, bathroom, latrine, store room, passageway and verandah which are not normally used for living were not considered as dwelling rooms.

**Number of married couples living in the household (Column 18) :** The Enumerators were instructed to include all currently married couples normally living in the household irrespective of their age.

**Main source of drinking water (Column 19) :** Data was collected regarding the main source of drinking water for the household. The source, which was availed during the greater part of the year was to be recorded as the main source. Tap water was bifurcated in two categories, i.e., 'Tap water from treated source' and 'Tap water from un-treated source'. Similarly Well water was separately canvassed under 'covered well' and 'Un-covered well'. Handpump code was used where ground water was extracted manually. Tubewell/Borehole code was used where sub-soil water was taken out through electricity or diesel pump. Other sources included those cases where drinking water was made available by tankers or bottled water was used by the household. The following codes were used :

Main Source of Drinking Water	Code
Tap water from treated source	1
Tap water from un-treated source	2
Covered well	3
Un-covered well	4
Handpump	5
Tubewell/borehole	6
Spring	7
River/canal	8
Tank/pond/lake	9
Other Sources	0

**Availability of drinking water source (Column 20) :** Information on availability of drinking water source was collected depending upon the distance at which it was available.

- i) Within the premises : Code '1' was assigned if the source was located within the premises where the household lived.
- ii) Near the premises : Code '2' was assigned if the source was located within a range of 100 metres from the premises in urban areas and within a distance of 500 metres in the case of rural areas.

- iii) Away from the premises : Code '3' was recorded if the drinking water source was located beyond 100 metres from the premises in urban areas and beyond 500 metres in rural areas.

Main Source of Lighting	Code
Electricity	1
Kerosene	2
Solar	3
Other oil	4
Any other	5
No lighting	6

**Main source of lighting (Column 21)** : The source of lighting used for major part of the preceding year was treated as the main source of lighting. Six sources and their codes used in Census 2011 are as follows :

Type of Latrine Facility	Code
<b>Flush/pour flush latrine connected to</b>	
Piped sewer system	1
Septic tank	2
Other system	3
<b>Pit Latrine</b>	
With slab/Ventilated Improved Pit	4
Without slab/open pit	5
<b>Night soil disposed into open drain</b>	6
<b>Service Latrine</b>	
Night soil removed by human	7
Night soil serviced by animals	8
<b>No latrine within premises</b>	
Public Latrine	9
Open	0

**Availability and type of latrine within the premises (Columns 22 and 23)** : Two questions were canvassed during Houselisting & Housing Census, 2011 to ascertain the availability and type of latrine within the premises. The first question related to whether latrine facility was available within the premises. Based on the response to this question, the appropriate codes for the type of latrine were recorded. The set of codes used during Census 2011 are given below :

If the pour flush latrine was connected to a system of sewer pipes that collected both human excreta and wastewater and removed them from the household environment Code '1' was recorded. Sewerage system consisted of facilities for collection, pumping, treating and disposing of human excreta and wastewater. This system is usually underground and is maintained by

the public authorities. If the pour flush latrine was connected to a septic tank that collected both human excreta and wastewater and removed them from the household environment Code '2' was recorded. Septic tank refers to a system for excreta collection consisting of a water-tight settling tank normally located underground, away from the house. These Septic tanks undergo cleaning periodically (usually after a few years) either manually or by machines. If the flush/ pour flush latrine was connected to any system other than Piped sewer system or Septic tank, e.g., excreta flushed to the street, yard/plot, drainage ditch or other location, it was given Code '3'.

Defecation into pits dug into the ground for the reception of night soil directly without flushing were reckoned as pit latrines. A pit latrine with a squatting slab or platform or seat firmly supported on all sides which was raised above the surrounding ground level to prevent surface water from entering the pit and easy to clean was recorded as 'Pit latrine with Slab'. Such pit latrines were some times ventilated by a pipe extending above the latrine roof and the open end of the vent pipe was covered with mesh or fly-proof net. This was referred to as Ventilated Improved Pit latrine. 'Code 4' was recorded for both these types of latrines. A pit latrine without a squatting slab or platform or seat was given Code '5'.

In some parts of the country there is facility of a latrine within the premises but the waste material is disposed directly into the open drain. Code '6' was recorded for these types of latrines

In many parts of the country, the human excreta is collected in a bucket or other container or even allowed to collect in the open and is removed physically by human beings or animals. In case it was removed by human beings, Code '7' was recorded and in case it was serviced by animals, Code '8' was recorded.

Data was collected separately for the households using public latrine (Code '9') and defecating in the open areas such as open fields, bush, river, stream, railway tracks, etc (Code '0').

**Connectivity of waste water outlet (Column 24)**

: Under this question, the information related to drainage system was recorded. The following three codes were used in Census 2011 :

Waste Water Outlet Connected to	Code
Closed drainage	1
Open drainage	2
No drainage	3

**Bathing facility within the premises (Column 25)** : The information on bathing facility available for the household within the premises was recorded in this column. In Census 2011, availability of a proper bathroom within the premises was recorded as Code '1' and availability of an enclosure for bathing without a roof was recorded as Code '2'. This categorisation is new in this Census.

**Availability of kitchen (Column 26)** : This question sought to record whether cooking was done within the house or outside. In either case, information was sought whether there was a separate kitchen (room) for cooking or not.

Availability of kitchen	Code
<b>Cooking inside house</b>	
Has kitchen	1
Does not have kitchen	2
<b>Cooking outside house</b>	
Has kitchen	3
Does not have kitchen	4
<b>No cooking</b>	5

**Fuel used for cooking (Column 27)** : The type of fuel mostly used for cooking by the household was recorded. If the household was using more than one fuel for cooking, the predominant fuel used for cooking was recorded. In case, if no cooking was done in the household, the answer was recorded accordingly. For recording the information on type of fuel used, the ten options given below were used:

Fuel Used for Cooking	Code
Firewood	1
Crop residue	2
Cowdung cake	3
Coal/lignite/charcoal	4
Kerosene	5
LPG/PNG	6
Electricity	7
Bio-gas	8
Any other	9
No cooking	0

**Availability of assets (Columns 28 to 34)** : The availability of certain assets in the household was ascertained and the answers were recorded. The assets for which the information was collected for each household were Radio/Transistor, Television, Computer/Laptop, Telephone/Mobile Phone, Bicycle, Scooter /Motor Cycle/Moped and Car/Jeep/Van. The enquiry was limited to their availability and not their number.

The question on availability of Computers/laptop is a new question in Census 2011. This question also seeks to ascertain whether internet facility is available. Similarly, a new question on availability of mobile phone and both landline/mobile phone has been canvassed.

**Availing banking services (Column 35)** : A household was considered to be availing banking services if the head and/or any other member in the household was availing services provided by a bank or post office as a holder of any type of account. This covered nationalised banks, private banks, foreign banks and co-operative banks. However, credit and thrift societies were not considered part of the banking system.



ज.ज.—शृंखला सारणियाँ  
(संस्थागत परिवारों को छोड़कर)

**HH-SERIES TABLES**  
(Excluding Institutional Household)





## सारणी के बारे में

t-t-&1 v-t k %vuq fpr t kfr dsifjokla }kjk /Mjr t ux.luk  
edkuladh gkyr dsvuq kj ifjokJA

प्रस्तुतीकरण का स्तर : भारत /राज्य /जिला

2001 की जनगणना की तदनुरूपी सारणी: सारणी ज-2 अ.जा. परिशिष्ट

इस सारणी में ऐसे जनगणना मकानों की हालत के अनुसार परिवारों की कुल संख्या का वितरण दिया गया है जिनमें वे रहते हैं। अच्छी, रहने योग्य और जीर्ण-शीर्ण के रूप में दिए गए जनगणना मकानों की हालत की जानकारी इस सारणी में उसी रूप में दी गई है जो उत्तरदाता द्वारा बताई गई है। इस सारणी से संबंधित उत्तर और प्रस्तुति की प्रकृति गुणात्मक है और इसलिए इसमें आत्मपरकरता का तत्व मौजूद है। सारणी में उन मकानों की गुणवत्ता की स्थिति दी गई है जिनमें परिवार रहते हैं।

सभी आंकड़े इलेक्ट्रॉनिक फॉर्मेट में भी उपलब्ध होंगे।

## About the Table

HH-1 SC : Scheduled Caste households by the condition of census houses occupied by them

Level of presentation: India/State/District

Corresponding Table of 2001 Census: Table H-2 SC Appendix

This table gives the distribution of total number of households by the condition of the census houses in which these households live. The information provided in the table on the condition of census houses shown as good, livable and dilapidated is based on the perception of the respondent. The response and thereby the product in this table is qualitative in nature and therefore to an extent there is an element of subjectivity. The table gives the status of the quality of houses in which the households live.

All data will be in electronic format also.





**जज-1 अ.जा.: अनुसूचित जाति के परिवारों द्वारा धारित जनगणना मकानों की हालत के अनुसार परिवार  
HH-1 SC: SCHEDULED CASTE HOUSEHOLDS BY THE CONDITION OF CENSUS HOUSES OCCUPIED BY THEM**

योग ग्रामीण नगरीय	जनगणना मकान की हालत के अनुसार परिवारों की संख्या/Number of households with condition of Census House as													Total Rural Urban		
	कुल/Total						आवास/Residence						आवास-सह-अन्य उपयोग/Residence-cum-other use			
	कुल/ Total	अच्छी/ Good	रहने योग्य/ Livable	जीर्ण-शीर्ष/ Dilapidated	कुल/ Total	अच्छी/ Good	रहने योग्य/ Livable	जीर्ण-शीर्ष/ Dilapidated	कुल/ Total	अच्छी/ Good	रहने योग्य/ Livable	जीर्ण-शीर्ष/ Dilapidated	कुल/ Total		अच्छी/ Good	रहने योग्य/ Livable
1	2	3	4	5	6	7	8	9	10	11	12	13	1	2	3	4
<b>संघ राज्यक्षेत्र - चण्डीगढ़ 04/UNION TERRITORY - CHANDIGARH 04</b>																
योग	43,980	25,166	16,044	2,770	43,357	24,893	15,738	2,726	623	273	306	44	Total			
ग्रामीण	1,059	429	566	64	1,034	419	560	55	25	10	6	9	Rural			
नगरीय	42,921	24,737	15,478	2,706	42,323	24,474	15,178	2,671	598	263	300	35	Urban			
<b>राज्य - उत्तराखण्ड 05/STATE - UTTARAKHAND 05</b>																
योग	3,77,202	2,07,986	1,48,242	20,974	3,60,419	1,99,801	1,40,537	20,081	16,783	8,185	7,705	893	Total			
ग्रामीण	2,92,389	1,54,478	1,21,060	16,851	2,78,135	1,47,775	1,14,274	16,086	14,254	6,703	6,786	765	Rural			
नगरीय	84,813	53,508	27,182	4,123	82,284	52,026	26,263	3,995	2,529	1,482	919	128	Urban			
<b>राज्य - हरियाणा 06/STATE - HARYANA 06</b>																
योग	10,50,985	3,91,796	5,73,868	85,321	9,81,598	3,70,062	5,31,498	80,038	69,387	21,734	42,370	5,283	Total			
ग्रामीण	7,23,910	2,43,588	4,16,786	63,536	6,66,035	2,26,719	3,80,517	58,799	57,875	16,869	36,269	4,737	Rural			
नगरीय	3,27,075	1,48,208	1,57,082	21,785	3,15,563	1,43,343	1,50,981	21,239	11,512	4,865	6,101	546	Urban			
<b>संघ राज्यक्षेत्र - रा.रा.शे. दिल्ली 07/UNION TERRITORY - NCT OF DELHI 07</b>																
योग	5,70,407	2,94,451	2,48,212	27,744	5,52,105	2,85,870	2,39,461	26,774	18,302	8,581	8,751	970	Total			
ग्रामीण	16,519	7,046	8,583	890	16,086	6,865	8,344	877	433	181	239	13	Rural			
नगरीय	5,53,888	2,87,405	2,39,629	26,854	5,36,019	2,79,005	2,31,117	25,897	17,869	8,400	8,512	957	Urban			
<b>राज्य - राजस्थान 08/STATE - RAJASTHAN 08</b>																
योग	23,18,235	9,65,574	12,17,199	1,35,462	22,79,488	9,48,490	11,96,878	1,34,120	38,747	17,084	20,321	1,342	Total			
ग्रामीण	18,14,307	6,84,657	10,11,796	1,17,854	17,87,047	6,74,045	9,96,266	1,16,736	27,260	10,612	15,530	1,118	Rural			
नगरीय	5,03,928	2,80,917	2,05,403	17,608	4,92,441	2,74,445	2,00,612	17,384	11,487	6,472	4,791	224	Urban			

**जज-1 अ.जा.: अनुसूचित जाति के परिवारों द्वारा धारित जनगणना मकानों की हालत के अनुसार परिवार  
HH-1 SC: SCHEDULED CASTE HOUSEHOLDS BY THE CONDITION OF CENSUS HOUSES OCCUPIED BY THEM**

योग ग्रामीण नगरीय	जनगणना मकान की हालत के अनुसार परिवारों की संख्या/Number of households with condition of Census House as													Total Rural Urban
	कुल/Total			आवास/Residence			आवास-सह-अन्य उपयोग/Residence-cum-other use			कुल/			जीर्ण-शीर्ण/ Dilapidated	
	कुल/ Total	अच्छी/ Good	रहने योग्य/ Livable	अच्छी/ Good	रहने योग्य/ Livable	जीर्ण-शीर्ण/ Dilapidated	कुल/ Total	अच्छी/ Good	रहने योग्य/ Livable	जीर्ण-शीर्ण/ Dilapidated	कुल/ Total	अच्छी/ Good		
2	3	4	5	6	7	8	9	10	11	12	13	1		
<b>राज्य - उत्तर प्रदेश 09/STATE - UTTAR PRADESH 09</b>														
योग	76,49,160	26,26,064	43,61,003	6,62,093	73,79,359	25,45,318	41,88,828	6,45,213	2,69,801	80,746	1,72,175	16,880	Total	
ग्रामीण	65,36,077	20,96,123	38,44,947	5,95,007	63,07,204	20,34,206	36,93,351	5,79,647	2,28,873	61,917	1,51,596	15,360	Rural	
नगरीय	11,13,083	5,29,941	5,16,056	67,086	10,72,155	5,11,112	4,95,477	65,566	40,928	18,829	20,579	1,520	Urban	
<b>राज्य - बिहार 10/STATE - BIHAR 10</b>														
योग	32,30,798	8,13,752	20,47,951	3,69,095	31,39,157	7,94,406	19,85,526	3,59,225	91,641	19,346	62,425	9,870	Total	
ग्रामीण	29,83,048	7,27,034	19,21,744	3,34,270	28,97,958	7,10,266	18,62,628	3,25,064	85,090	16,768	59,116	9,206	Rural	
नगरीय	2,47,750	86,718	1,26,207	34,825	2,41,199	84,140	1,22,898	34,161	6,551	2,578	3,309	664	Urban	
<b>राज्य - सिक्किम 11/STATE - SIKKIM 11</b>														
योग	7,910	3,890	3,398	622	7,736	3,769	3,355	612	174	121	43	10	Total	
ग्रामीण	5,271	1,966	2,741	564	5,166	1,898	2,713	555	105	68	28	9	Rural	
नगरीय	2,639	1,924	657	58	2,570	1,871	642	57	69	53	15	1	Urban	
<b>राज्य - मणिपुर 14/STATE - MANIPUR 14</b>														
योग	27,890	15,976	10,162	1,752	27,323	15,620	9,966	1,737	567	356	196	15	Total	
ग्रामीण	13,438	6,777	5,701	960	13,181	6,595	5,635	951	257	182	66	9	Rural	
नगरीय	14,452	9,199	4,461	792	14,142	9,025	4,331	786	310	174	130	6	Urban	
<b>राज्य - मिज़ोरम 15/STATE - MIZORAM 15</b>														
योग	3,615	2,179	1,357	79	3,498	2,115	1,304	79	117	64	53	0	Total	
ग्रामीण	998	393	556	49	946	365	532	49	52	28	24	0	Rural	
नगरीय	2,617	1,786	801	30	2,552	1,750	772	30	65	36	29	0	Urban	

**जज-1 अ.जा.: अनुसूचित जाति के परिवारों द्वारा धारित जनगणना मकानों की हालत के अनुसार परिवार**  
**HH-1 SC: SCHEDULED CASTE HOUSEHOLDS BY THE CONDITION OF CENSUS HOUSES OCCUPIED BY THEM**

योग ग्रामीण नगरीय	जनगणना मकान की हालत के अनुसार परिवारों की संख्या/Number of households with condition of Census House as													Total Rural Urban	
	कुल/Total						आवास/Residence						आवास-सह-अन्य उपयोग/Residence-cum-other use		
	कुल/ Total	अच्छी/ Good	रहने योग्य/ Livable	जीर्ण-शीर्ष/ Dilapidated	कुल/ Total	अच्छी/ Good	रहने योग्य/ Livable	जीर्ण-शीर्ष/ Dilapidated	कुल/ Total	अच्छी/ Good	रहने योग्य/ Livable	जीर्ण-शीर्ष/ Dilapidated	कुल/ Total		अच्छी/ Good
2	3	4	5	6	7	8	9	10	11	12	13	1			
<b>राज्य - त्रिपुरा 16/STATE - TRIPURA 16</b>															
योग	1,64,924	82,033	72,686	10,205	1,62,596	81,269	71,330	9,997	2,328	764	1,356	208	Total		
ग्रामीण	1,09,205	51,406	51,000	6,799	1,07,701	50,957	50,110	6,634	1,504	449	890	165	Rural		
नगरीय	55,719	30,627	21,686	3,406	54,895	30,312	21,220	3,363	824	315	466	43	Urban		
<b>राज्य - मेघालय 17/STATE - MEGHALAYA 17</b>															
योग	15,756	8,118	6,794	844	15,266	7,889	6,563	814	490	229	231	30	Total		
ग्रामीण	9,991	4,344	5,065	582	9,683	4,166	4,948	569	308	178	117	13	Rural		
नगरीय	5,765	3,774	1,729	262	5,583	3,723	1,615	245	182	51	114	17	Urban		
<b>राज्य - असम 18/STATE - ASSAM 18</b>															
योग	6,73,362	2,16,980	3,89,228	67,154	6,61,063	2,13,624	3,81,303	66,136	12,299	3,356	7,925	1,018	Total		
ग्रामीण	5,39,606	1,50,059	3,33,140	56,407	5,30,100	1,47,844	3,26,727	55,529	9,506	2,215	6,413	878	Rural		
नगरीय	1,33,756	66,921	56,088	10,747	1,30,963	65,760	54,576	10,607	2,793	1,141	1,512	140	Urban		
<b>राज्य - पश्चिम बंगाल 19/STATE - WEST BENGAL 19</b>															
योग	51,40,359	16,26,937	27,44,065	7,69,357	50,16,472	15,90,665	26,71,959	7,53,848	1,23,887	36,272	72,106	15,509	Total		
ग्रामीण	39,67,077	11,06,164	22,17,099	6,43,814	38,72,814	10,81,986	21,60,312	6,30,516	94,263	24,178	56,787	13,298	Rural		
नगरीय	11,73,282	5,20,773	5,26,966	1,25,543	11,43,658	5,08,679	5,11,647	1,23,332	29,624	12,094	15,319	2,211	Urban		
<b>राज्य - झारखण्ड 20/STATE - JHARKHAND 20</b>															
योग	7,94,604	2,70,377	4,68,431	55,796	7,71,568	2,63,639	4,53,155	54,774	23,036	6,738	15,276	1,022	Total		
ग्रामीण	6,18,728	1,95,244	3,79,769	43,715	5,98,163	1,89,574	3,65,782	42,807	20,565	5,670	13,987	908	Rural		
नगरीय	1,75,876	75,133	88,662	12,081	1,73,405	74,065	87,373	11,967	2,471	1,068	1,289	114	Urban		



**जज-1 अ.जा.: अनुसूचित जाति के परिवारों द्वारा धारित जनगणना मकानों की हालत के अनुसार परिवार**  
**HH-1 SC: SCHEDULED CASTE HOUSEHOLDS BY THE CONDITION OF CENSUS HOUSES OCCUPIED BY THEM**

योग ग्रामीण नगरीय	जनगणना मकान की हालत के अनुसार परिवारों की संख्या/Number of households with condition of Census House as													Total Rural Urban
	कुल/Total						आवास/Residence						आवास-सह-अन्य उपयोग/Residence-cum-other use	
	कुल/ Total	अच्छी/ Good	रहने योग्य/ Livable	जीर्ण-शीर्ष/ Dilapidated	कुल/ Total	अच्छी/ Good	रहने योग्य/ Livable	जीर्ण-शीर्ष/ Dilapidated	कुल/ Total	अच्छी/ Good	रहने योग्य/ Livable	जीर्ण-शीर्ष/ Dilapidated	कुल/ Total	
1	2	3	4	5	6	7	8	9	10	11	12	13	1	
<b>राज्य - ओडिशा 21/STATE - ODISHA 21</b>														
योग	17,80,115	4,20,927	11,48,007	2,11,181	17,47,564	4,14,050	11,25,756	2,07,758	32,551	6,877	22,251	3,423	Total	
ग्रामीण	15,31,708	3,26,830	10,18,199	1,86,679	15,02,967	3,21,409	9,98,043	1,83,515	28,741	5,421	20,156	3,164	Rural	
नगरीय	2,48,407	94,097	1,29,808	24,502	2,44,597	92,641	1,27,713	24,243	3,810	1,456	2,095	259	Urban	
<b>राज्य - छत्तीसगढ़ 22/STATE - CHHATTISGARH 22</b>														
योग	7,88,467	3,00,666	4,37,447	50,354	7,71,581	2,92,943	4,28,799	49,839	16,886	7,723	8,648	515	Total	
ग्रामीण	6,19,436	2,12,341	3,64,394	42,701	6,05,925	2,06,605	3,57,049	42,271	13,511	5,736	7,345	430	Rural	
नगरीय	1,69,031	88,325	73,053	7,653	1,65,656	86,338	71,750	7,568	3,375	1,987	1,303	85	Urban	
<b>राज्य - मध्यप्रदेश 23/STATE - MADHYA PRADESH 23</b>														
योग	24,59,806	11,17,270	12,11,447	1,31,089	23,82,526	10,85,984	11,69,439	1,27,103	77,280	31,286	42,008	3,986	Total	
ग्रामीण	18,42,446	7,72,078	9,66,395	1,03,973	17,82,140	7,50,351	9,31,327	1,00,462	60,306	21,727	35,068	3,511	Rural	
नगरीय	6,17,360	3,45,192	2,45,052	27,116	6,00,386	3,35,633	2,38,112	26,641	16,974	9,559	6,940	475	Urban	
<b>राज्य - गुजरात 24/STATE - GUJARAT 24</b>														
योग	9,95,408	6,57,622	3,22,452	15,334	9,82,631	6,50,712	3,16,760	15,159	12,777	6,910	5,692	175	Total	
ग्रामीण	4,91,031	3,03,049	1,77,721	10,261	4,84,075	2,99,577	1,74,342	10,156	6,956	3,472	3,379	105	Rural	
नगरीय	5,04,377	3,54,573	1,44,731	5,073	4,98,556	3,51,135	1,42,418	5,003	5,821	3,438	2,313	70	Urban	
<b>संघ राज्यक्षेत्र - दमन और दीव 25/UNION TERRITORY - DAMAN &amp; DIU 25</b>														
योग	1,733	1,252	470	11	1,717	1,242	465	10	16	10	5	1	Total	
ग्रामीण	486	389	94	3	484	388	93	3	2	1	1	0	Rural	
नगरीय	1,247	863	376	8	1,233	854	372	7	14	9	4	1	Urban	

**जज-1 अ.जा.: अनुसूचित जाति के परिवारों द्वारा धारित जनगणना मकानों की हालत के अनुसार परिवार**  
**HH-1 SC: SCHEDULED CASTE HOUSEHOLDS BY THE CONDITION OF CENSUS HOUSES OCCUPIED BY THEM**

योग ग्रामीण नगरीय	जनगणना मकान की हालत के अनुसार परिवारों की संख्या/Number of households with condition of Census House as													Total Rural Urban		
	कुल/Total			अच्छी/रहने योग्य/ जीर्ण-शीर्ष/ जीर्ण-शीर्ष			अच्छी/रहने योग्य/ जीर्ण-शीर्ष/ जीर्ण-शीर्ष			कुल/अच्छी/ रहने योग्य/ जीर्ण-शीर्ष			अच्छी/रहने योग्य/ जीर्ण-शीर्ष/ जीर्ण-शीर्ष			
	कुल/	अच्छी/	रहने योग्य/	कुल/	अच्छी/	रहने योग्य/	कुल/	अच्छी/	रहने योग्य/	कुल/	अच्छी/	रहने योग्य/	कुल/		अच्छी/	रहने योग्य/
2	3	4	5	6	7	8	9	10	11	12	13	1				
<b>संघ राज्यक्षेत्र - दादरा और नागर हवेली 26/UNION TERRITORY - DADRA &amp; NAGAR HAVELI 26</b>																
योग	2,716	2,019	675	22	2,664	1,985	659	20	52	34	16	2	Total			
ग्रामीण	748	557	188	3	741	554	185	2	7	3	3	1	Rural			
नगरीय	1,968	1,462	487	19	1,923	1,431	474	18	45	31	13	1	Urban			
<b>राज्य - महाराष्ट्र 27/STATE - MAHARASHTRA 27</b>																
योग	33,11,405	18,66,662	12,34,884	2,09,859	32,63,538	18,40,932	12,14,789	2,07,817	47,867	25,730	20,095	2,042	Total			
ग्रामीण	17,77,100	8,62,540	7,50,951	1,63,609	17,54,373	8,51,060	7,41,008	1,62,305	22,727	11,480	9,943	1,304	Rural			
नगरीय	15,34,305	10,04,122	4,83,933	46,250	15,09,165	9,89,872	4,73,781	45,512	25,140	14,250	10,152	738	Urban			
<b>राज्य - आन्ध्र प्रदेश 28/STATE - ANDHRA PRADESH 28</b>																
योग	36,71,634	23,18,082	11,60,097	1,93,455	36,42,293	23,00,099	11,49,792	1,92,402	29,341	17,983	10,305	1,053	Total			
ग्रामीण	28,15,731	16,98,837	9,46,460	1,70,434	27,95,169	16,86,658	9,38,932	1,69,579	20,562	12,179	7,528	855	Rural			
नगरीय	8,55,903	6,19,245	2,13,637	23,021	8,47,124	6,13,441	2,10,860	22,823	8,779	5,804	2,777	198	Urban			
<b>राज्य - कर्नाटक 29/STATE - KARNATAKA 29</b>																
योग	21,40,304	10,75,174	9,38,151	1,26,979	21,01,643	10,61,994	9,15,315	1,24,334	38,661	13,180	22,836	2,645	Total			
ग्रामीण	15,10,140	6,86,448	7,23,063	1,00,629	14,77,493	6,76,005	7,03,211	98,277	32,647	10,443	19,852	2,352	Rural			
नगरीय	6,30,164	3,88,726	2,15,088	26,350	6,24,150	3,85,989	2,12,104	26,057	6,014	2,737	2,984	293	Urban			
<b>राज्य - गोवा 30/STATE - GOA 30</b>																
योग	13,351	9,008	4,026	317	13,145	8,863	3,970	312	206	145	56	5	Total			
ग्रामीण	4,387	2,944	1,322	121	4,335	2,909	1,307	119	52	35	15	2	Rural			
नगरीय	8,964	6,064	2,704	196	8,810	5,954	2,663	193	154	110	41	3	Urban			

**जज-1 अ.जा.: अनुसूचित जाति के परिवारों द्वारा धारित जनगणना मकानों की हालत के अनुसार परिवार  
HH-1 SC: SCHEDULED CASTE HOUSEHOLDS BY THE CONDITION OF CENSUS HOUSES OCCUPIED BY THEM**

योग ग्रामीण नगरीय	जनगणना मकान की हालत के अनुसार परिवारों की संख्या/Number of households with condition of Census House as													Total Rural Urban
	कुल/Total						आवास/Residence						आवास-सह-अन्य उपयोग/Residence-cum-other use	
	कुल/ Total	अच्छी/ Good	रहने योग्य/ Livable	जीर्ण-शीर्ण/ Dilapidated	कुल/ Total	अच्छी/ Good	रहने योग्य/ Livable	जीर्ण-शीर्ण/ Dilapidated	कुल/ Total	अच्छी/ Good	रहने योग्य/ Livable	जीर्ण-शीर्ण/ Dilapidated		
1	2	3	4	5	6	7	8	9	10	11	12	13	1	
<b>राज्य - केरल 32/STATE - KERALA 32</b>														
योग	7,51,165	3,44,128	3,23,517	83,520	7,49,035	3,43,382	3,22,357	83,296	2,130	746	1,160	224	Total	
ग्रामीण	4,54,729	1,91,952	2,08,728	54,049	4,53,499	1,91,550	2,08,034	53,915	1,230	402	694	134	Rural	
नगरीय	2,96,436	1,52,176	1,14,789	29,471	2,95,536	1,51,832	1,14,323	29,381	900	344	466	90	Urban	
<b>राज्य - तमिलनाडु 33/STATE - TAMIL NADU 33</b>														
योग	37,59,496	23,55,540	13,05,888	98,068	37,25,240	23,38,107	12,89,765	97,368	34,256	17,433	16,123	700	Total	
ग्रामीण	24,15,595	14,62,139	8,84,100	69,356	23,94,318	14,51,345	8,74,078	68,895	21,277	10,794	10,022	461	Rural	
नगरीय	13,43,901	8,93,401	4,21,788	28,712	13,30,922	8,86,762	4,15,687	28,473	12,979	6,639	6,101	239	Urban	
<b>संघ राज्यक्षेत्र - पुदुचेरी 34/UNION TERRITORY - PUDUCHERRY 34</b>														
योग	47,836	27,811	18,629	1,396	47,433	27,607	18,436	1,390	403	204	193	6	Total	
ग्रामीण	25,647	13,040	11,800	807	25,452	12,945	11,702	805	195	95	98	2	Rural	
नगरीय	22,189	14,771	6,829	589	21,981	14,662	6,734	585	208	109	95	4	Urban	



## सारणी के बारे में

t-t-&2d v-t-k%vuq fpr tlfrr dsifjolgk}kjk /Mfjr t ux.luk  
edkukadh Nr eairz frr ieqk l kexh dsvuq kj  
ifjokj

प्रस्तुतीकरण का स्तर: भारत/राज्य/जिला

2001 की जनगणना की तदनुसारी सारणी: सारणी ज-3क अ.जा. परिशिष्ट

इस सारणी में परिवारों द्वारा धारित जनगणना मकानों की छत की प्रमुख सामग्री के अनुसार परिवारों का वितरण दिया गया है। छत की विभिन्न सामग्रियों को इस सारणी में उल्लिखित 10 विस्तृत श्रेणियों में समूहबद्ध किया गया है। छत की सामग्री का निर्धारण करने के लिए मौसम से प्रभावित होने वाली बाहरी छत को लिया गया है, न कि अन्दर की छत को। तथापि बहुमंजिली इमारतों के मामले में बीच की मंजिल के फर्श को नीचे की मंजिल की छत के रूप में लिया गया है। आंकड़े योग, ग्रामीण और नगरीय क्षेत्रों के अलग-अलग दिए गए हैं। इस सारणी में उन मकानों की छत को तैयार करने के लिए प्रयुक्त सामग्री की दृष्टि से आवास स्टॉक की गुणवत्ता को दिखाया गया है जिनमें परिवार रहते हैं।

सभी आंकड़े इलेक्ट्रॉनिक फॉर्मेट में भी उपलब्ध होंगे।

## About the Table

HH-2A SC : Scheduled Caste households by predominant material of roof of census houses occupied by them

Level of presentation: India/State/District

Corresponding Table of 2001 Census: Table H-3A SC Appendix

This table gives the distribution of households by predominant material of roof of the census houses occupied by them. The different materials of roof are grouped into 10 broad categories mentioned in the table. For determining the material of the roof, the predominant material used for the outer roof exposed to the weather and not the inside ceiling was considered. However, in the case of multi-storeyed buildings, the intervening floor constituted the roof of the lower floor. The data are presented separately for total, rural and urban areas. This table shows the quality of the housing stock in terms of the material used for the construction of roof of the houses in which the households live.

All data will be available in electronic format also.





जज-2 क अ.जा.: अनुसूचित जाति के परिवारों द्वारा धारित जनगणना मकानों की छत में प्रयुक्त प्रमुख सामग्री के अनुसार परिवार  
**HH-2 A SC: SCHEDULED CASTE HOUSEHOLDS BY PREDOMINANT MATERIAL OF ROOF OF CENSUS HOUSES OCCUPIED BY THEM**

योग ग्रामीण नगरीय	परिवारों की कुल संख्या/ Total number of households	छत की सामग्री/Material of Roof										Total Rural Urban
		घास/ गुँस/बाँस/ लकड़ी/मिट्टी आदि/Grass/ Thatch/ Bamboo/ Wood/Mud etc.	प्लास्टिक/ पोलिथिन/ Plastic/ Polythene	हस्त निर्मित टाइल्स/ Hand made Tiles	मशीन निर्मित टाइल्स/ Machine made Tiles	पक्की ईंट/ Burnt Brick	पत्थर/स्लेट/ Stone/Slate	जी.आई./ धातु/ एस्बेस्टस चादरें/ G.I./Metal/ Asbestos sheets	कंक्रीट/ Concrete	अन्य कोई सामग्री/ Any other material		
1	2	3	4	5	6	7	8	9	10	11	1	
<b>भारत/INDIA</b>												
योग	4,42,26,917	92,23,935	3,64,916	62,75,871	36,21,459	35,54,902	40,46,116	72,70,261	96,97,328	1,72,129	Total	
ग्रामीण	3,29,19,665	83,15,582	2,37,860	52,96,334	27,55,157	28,96,113	29,20,614	50,09,843	53,67,609	1,20,553	Rural	
नगरीय	1,13,07,252	9,08,353	1,27,056	9,79,537	8,66,302	6,58,789	11,25,502	22,60,418	43,29,719	51,576	Urban	
<b>राज्य - जम्मू और कश्मीर 01/STATE - JAMMU &amp; KASHMIR 01</b>												
योग	1,98,112	67,044	1,339	2,412	1,041	2,154	1,895	25,449	96,090	688	Total	
ग्रामीण	1,57,967	63,405	403	2,091	810	1,664	1,536	21,202	66,269	587	Rural	
नगरीय	40,145	3,639	936	321	231	490	359	4,247	29,821	101	Urban	
<b>राज्य - हिमाचल प्रदेश 02/STATE - HIMACHAL PRADESH 02</b>												
योग	3,69,304	18,935	1,291	824	563	3,391	1,52,416	48,212	1,43,174	498	Total	
ग्रामीण	3,38,694	18,424	834	791	506	2,968	1,49,365	40,160	1,25,201	445	Rural	
नगरीय	30,610	511	457	33	57	423	3,051	8,052	17,973	53	Urban	
<b>राज्य - पंजाब 03/STATE - PUNJAB 03</b>												
योग	18,66,878	2,39,291	8,755	3,21,825	40,544	5,84,162	15,077	27,125	6,20,158	9,941	Total	
ग्रामीण	13,02,197	1,88,709	3,147	2,77,492	32,654	4,70,617	8,959	16,794	2,97,201	6,624	Rural	
नगरीय	5,64,681	50,582	5,608	44,333	7,890	1,13,545	6,118	10,331	3,22,957	3,317	Urban	

टिप्पणी : Note

1. मणिपुर के सेनापति जिले के पाओमाटा, माओ मारम और पुरल उपखण्डों के आंकड़े शामिल नहीं हैं।/ 1. Excludes figures of Paomata, Mao maram and Purul sub-divisions of Senapati district of Manipur.
2. पश्चिम बंगाल के पश्चिम मेदिनीपुर जिले के 260 ग्रामों के आंकड़े शामिल नहीं हैं।/ 2. Excludes figures of 260 villages of Paschim Medinipur district of West Bengal.
3. छत्तीसगढ़ के दक्षिण बस्तर इन्तेवाडा जिले के 70 ग्रामों एवं बीजापुर जिले के 33 ग्रामों के आंकड़े शामिल नहीं हैं।/ 3. Excludes figures of 70 villages of Dakshin Bastar Dantewada district and 33 villages of Bijapur district of Chhattisgarh.

जज-2 क अ.जा.: अनुसूचित जाति के परिवारों द्वारा धारित जनगणना मकानों की छत में प्रयुक्त प्रमुख सामग्री के अनुसार परिवार  
**HH-2 A SC: SCHEDULED CASTE HOUSEHOLDS BY PREDOMINANT MATERIAL OF ROOF OF CENSUS HOUSES OCCUPIED BY THEM**

योग ग्रामीण नगरीय	परिवारों की कुल संख्या/ Total number of households	छत की सामग्री/Material of Roof											Total Rural Urban
		घास/ गूस/बांस/ लकड़ी/मिट्टी आदि/Grass/ Thatch/ Bamboo/ Wood/Mud etc.	प्लास्टिक/ पोलिथिन/ Plastic/ Polythene	हस्त निर्मित टाइल्स/ Hand made Tiles	मशीन निर्मित टाइल्स/ Machine made Tiles	पक्की ईंट/ Burnt Brick	पत्थर/स्लेट/ Stone/Slate	जी.आई./ धातु/ एस्बेस्टस चादरें/ G.I./Metal/ Asbestos Sheets	कंक्रीट/ Concrete	अन्य कोई सामग्री/ Any other material	10	11	
1	2	3	4	5	6	7	8	9	10	11	1		
<b>संघ राज्यक्षेत्र - चण्डीगढ़ 04/UNION TERRITORY - CHANDIGARH 04</b>													
योग	43,980	1,819	885	199	77	720	389	8,248	31,510	133	Total		
ग्रामीण	1,059	85	0	13	6	4	12	181	751	7	Rural		
नगरीय	42,921	1,734	885	186	71	716	377	8,067	30,759	126	Urban		
<b>राज्य - उत्तराखण्ड 05/STATE - UTTARAKHAND 05</b>													
योग	3,77,202	23,452	4,868	2,348	960	81,146	91,709	39,431	1,32,603	685	Total		
ग्रामीण	2,92,389	20,503	3,022	1,975	649	62,852	89,271	23,468	90,207	442	Rural		
नगरीय	84,813	2,949	1,846	373	311	18,294	2,438	15,963	42,396	243	Urban		
<b>राज्य - हरियाणा 06/STATE - HARYANA 06</b>													
योग	10,50,985	3,49,842	6,702	55,466	13,899	1,56,270	2,23,676	29,724	2,11,841	3,565	Total		
ग्रामीण	7,23,910	2,90,784	2,744	48,006	9,344	1,20,441	1,45,102	12,822	92,421	2,246	Rural		
नगरीय	3,27,075	59,058	3,958	7,460	4,555	35,829	78,574	16,902	1,19,420	1,319	Urban		
<b>संघ राज्यक्षेत्र - रा.रा.क्ष. दिल्ली 07/UNION TERRITORY - NCT OF DELHI 07</b>													
योग	5,70,407	11,912	8,108	2,831	4,725	27,040	1,89,094	56,345	2,69,212	1,140	Total		
ग्रामीण	16,519	724	166	134	83	1,332	7,609	2,839	3,539	93	Rural		
नगरीय	5,53,888	11,188	7,942	2,697	4,642	25,708	1,81,485	53,506	2,65,673	1,047	Urban		
<b>राज्य - राजस्थान 08/STATE - RAJASTHAN 08</b>													
योग	23,18,235	4,78,283	12,213	2,16,740	40,892	1,09,709	11,45,960	1,40,222	1,61,520	12,696	Total		
ग्रामीण	18,14,307	4,48,486	7,718	2,04,658	37,144	82,131	8,51,946	99,727	72,649	9,848	Rural		
नगरीय	5,03,928	29,797	4,495	12,082	3,748	27,578	2,94,014	40,495	88,871	2,848	Urban		

जज-2 क अ.जा.: अनुसूचित जाति के परिवारों द्वारा धारित जनगणना मकानों की छत में प्रयुक्त प्रमुख सामग्री के अनुसार परिवार  
**HH-2 A SC: SCHEDULED CASTE HOUSEHOLDS BY PREDOMINANT MATERIAL OF ROOF OF CENSUS HOUSES OCCUPIED BY THEM**

योग ग्रामीण नगरीय	परिवारों की कुल संख्या/ Total number of households	छत की सामग्री/Material of Roof											Total Rural Urban
		घास/ फूस/बांस/ लकड़ी/मिट्टी आदि/Grass/ Thatch/ Bamboo/ Wood/Mud etc.	प्लास्टिक/ पोलिथिन/ Plastic/ Polythene	हस्त निर्मित टाइल्स/ Hand made Tiles	मशीन निर्मित टाइल्स/ Machine made Tiles	पक्की ईंट/ Burnt Brick	पत्थर/स्लेट/ Stone/Slate	जी.आई./ धातु/ एस्बेस्टस चादरें/ G.I./Metal/ Asbestos sheets	कंक्रीट/ Concrete	अन्य कोई सामग्री/ Any other material	9	10	
योग	76,49,160	23,26,572	38,850	7,76,470	42,135	22,28,966	9,79,645	1,97,952	10,24,211	34,359	Total		
ग्रामीण	65,36,077	21,94,277	26,321	7,32,442	33,510	18,75,539	7,56,485	1,51,300	7,37,681	28,522	Rural		
नगरीय	11,13,083	1,32,295	12,529	44,028	8,625	3,53,427	2,23,160	46,652	2,86,530	5,837	Urban		
<b>राज्य - उत्तर प्रदेश 09/STATE - UTTAR PRADESH 09</b>													
योग	32,30,798	13,41,824	48,471	5,10,627	24,688	2,19,014	1,62,619	2,57,448	6,53,666	12,441	Total		
ग्रामीण	29,83,048	12,76,400	42,907	4,74,357	21,374	2,04,780	1,50,231	2,35,995	5,65,843	11,161	Rural		
नगरीय	2,47,750	65,424	5,564	36,270	3,314	14,234	12,388	21,453	87,823	1,280	Urban		
<b>राज्य - बिहार 10/STATE - BIHAR 10</b>													
योग	7,910	607	133	20	22	48	115	5,188	1,760	17	Total		
ग्रामीण	5,271	566	116	16	16	8	63	3,970	502	14	Rural		
नगरीय	2,639	41	17	4	6	40	52	1,218	1,258	3	Urban		
<b>राज्य - सिक्किम 11/STATE - SIKKIM 11</b>													
योग	27,890	4,866	69	213	9	225	379	21,158	960	11	Total		
ग्रामीण	13,438	3,060	56	83	3	27	55	10,032	117	5	Rural		
नगरीय	14,452	1,806	13	130	6	198	324	11,126	843	6	Urban		
<b>राज्य - मणिपुर 14/STATE - MANIPUR 14</b>													
योग	3,615	712	67	3	7	12	34	1,892	885	3	Total		
ग्रामीण	998	400	55	1	1	1	8	504	28	0	Rural		
नगरीय	2,617	312	12	2	6	11	26	1,388	857	3	Urban		
<b>राज्य - मिज़ोरम 15/STATE - MIZORAM 15</b>													

जज-2 क अ.जा.: अनुसूचित जाति के परिवारों द्वारा धारित जनगणना मकानों की छत में प्रयुक्त प्रमुख सामग्री के अनुसार परिवार  
**HH-2 A SC: SCHEDULED CASTE HOUSEHOLDS BY PREDOMINANT MATERIAL OF ROOF OF CENSUS HOUSES OCCUPIED BY THEM**

योग ग्रामीण नगरीय	परिवारों की कुल संख्या/ Total number of households	छत की सामग्री/Material of Roof											Total Rural Urban
		घास/ गूस/बांस/ लकड़ी/मिट्टी आदि/Grass/ Thatch/ Bamboo/ Wood/Mud etc.	प्लास्टिक/ पोलिथिन/ Plastic/ Polythene	हस्त निर्मित टाइल्स/ Hand made Tiles	मशीन निर्मित टाइल्स/ Machine made Tiles	पक्की ईंट/ Burnt Brick	पत्थर/स्लेट/ Stone/Slate	जी.आई./ धातु/ एस्बेस्टस चादरें/ G.I./Metal/ Asbestos sheets	कंक्रीट/ Concrete	अन्य कोई सामग्री/ Any other material	10	11	
		3	4	5	6	7	8	9	10	11			
		2									1		
योग	1,64,924	8,931	906	415	223	749	1,249	1,48,544	3,769	138	Total		
ग्रामीण	1,09,205	7,975	542	312	195	190	654	98,742	503	92	Rural		
नगरीय	55,719	956	364	103	28	559	595	49,802	3,266	46	Urban		
योग	15,756	2,055	226	40	84	131	610	10,012	2,361	237	Total		
ग्रामीण	9,991	1,865	173	36	72	98	312	6,635	646	154	Rural		
नगरीय	5,765	190	53	4	12	33	298	3,377	1,715	83	Urban		
योग	6,73,362	1,11,575	10,524	4,234	1,447	1,128	7,451	5,17,241	18,190	1,572	Total		
ग्रामीण	5,39,606	1,05,864	9,112	2,970	999	605	3,886	4,11,406	3,562	1,202	Rural		
नगरीय	1,33,756	5,711	1,412	1,264	448	523	3,565	1,05,835	14,628	370	Urban		
योग	51,40,359	9,79,305	76,462	9,49,879	4,21,218	18,816	67,762	19,86,173	6,24,546	16,198	Total		
ग्रामीण	39,67,077	9,29,432	62,023	6,45,499	2,85,813	9,816	46,151	16,83,713	2,91,977	12,653	Rural		
नगरीय	11,73,282	49,873	14,439	3,04,380	1,35,405	9,000	21,611	3,02,460	3,32,569	3,545	Urban		
योग	7,94,604	1,02,874	3,577	4,19,656	18,814	6,088	8,595	47,955	1,85,191	1,854	Total		
ग्रामीण	6,18,728	93,718	1,944	3,67,973	13,122	2,961	5,478	15,051	1,17,214	1,267	Rural		
नगरीय	1,75,876	9,156	1,633	51,683	5,692	3,127	3,117	32,904	67,977	587	Urban		

जज-2 क अ.जा.: अनुसूचित जाति के परिवारों द्वारा धारित जनगणना मकानों की छत में प्रयुक्त प्रमुख सामग्री के अनुसार परिवार  
**HH-2 A SC: SCHEDULED CASTE HOUSEHOLDS BY PREDOMINANT MATERIAL OF ROOF OF CENSUS HOUSES OCCUPIED BY THEM**

योग ग्रामीण नगरीय	परिवारों की कुल संख्या/ Total number of households	छत की सामग्री/Material of Roof											Total Rural Urban
		घास/ फूस/बांस/ लकड़ी/मिट्टी आदि/Grass/ Thatch/ Bamboo/ Wood/Mud etc.	प्लास्टिक/ पोलिथिन/ Plastic/ Polythene	हस्त निर्मित टाइल्स/ Hand made Tiles	मशीन निर्मित टाइल्स/ Machine made Tiles	पक्की ईंट/ Burnt Brick	पत्थर/स्लेट/ Stone/Slate	जी.आई./ धातु/ एस्बेस्टस चादरें/ G.I./Metal/ Asbestos sheets	कंक्रीट/ Concrete	अन्य कोई सामग्री/ Any other material	10	11	
1	2	3	4	5	6	7	8	9	10	11	1		
<b>राज्य - ओडिशा 21/STATE - ODISHA 21</b>													
योग	17,80,115	7,55,135	9,119	3,38,160	66,018	3,363	18,178	2,33,032	3,53,926	3,184	Total		
ग्रामीण	15,31,708	6,99,149	5,117	3,02,818	59,272	2,500	14,527	1,67,058	2,79,171	2,096	Rural		
नगरीय	2,48,407	55,986	4,002	35,342	6,746	863	3,651	65,974	74,755	1,088	Urban		
<b>राज्य - छत्तीसगढ़ 22/STATE - CHHATTISGARH 22</b>													
योग	7,88,467	72,960	9,588	5,51,636	6,156	2,165	6,861	29,605	1,08,164	1,332	Total		
ग्रामीण	6,19,436	59,639	6,159	4,74,187	3,635	1,477	4,757	9,485	59,255	842	Rural		
नगरीय	1,69,031	13,321	3,429	77,449	2,521	688	2,104	20,120	48,909	490	Urban		
<b>राज्य - मध्यप्रदेश 23/STATE - MADHYA PRADESH 23</b>													
योग	24,59,806	2,41,213	35,181	10,40,285	2,04,198	18,088	3,38,083	3,02,878	2,70,933	8,947	Total		
ग्रामीण	18,42,446	2,05,205	22,364	9,39,747	1,77,569	10,252	2,25,983	1,65,058	89,975	6,293	Rural		
नगरीय	6,17,360	36,008	12,817	1,00,538	26,629	7,836	1,12,100	1,37,820	1,80,958	2,654	Urban		
<b>राज्य - गुजरात 24/STATE - GUJARAT 24</b>													
योग	9,95,408	12,287	5,669	57,065	1,90,703	8,098	39,093	2,35,016	4,46,066	1,411	Total		
ग्रामीण	4,91,031	8,095	1,712	45,911	1,58,983	1,982	21,950	1,02,638	1,49,141	619	Rural		
नगरीय	5,04,377	4,192	3,957	11,154	31,720	6,116	17,143	1,32,378	2,96,925	792	Urban		
<b>संघ राज्यक्षेत्र - दमन और दीव 25/UNION TERRITORY - DAMAN &amp; DIU 25</b>													
योग	1,733	8	5	65	284	3	34	747	586	1	Total		
ग्रामीण	486	1	0	14	149	0	11	185	126	0	Rural		
नगरीय	1,247	7	5	51	135	3	23	562	460	1	Urban		

जज-2 क अ.जा.: अनुसूचित जाति के परिवारों द्वारा धारित जनगणना मकानों की छत में प्रयुक्त प्रमुख सामग्री के अनुसार परिवार  
**HH-2 A SC: SCHEDULED CASTE HOUSEHOLDS BY PREDOMINANT MATERIAL OF ROOF OF CENSUS HOUSES OCCUPIED BY THEM**

योग ग्रामीण नगरीय	परिवारों की कुल संख्या/ Total number of households	छत की सामग्री/Material of Roof											Total Rural Urban
		घास/ फूस/बांस/ लकड़ी/मिट्टी आदि/Grass/ Thatch/ Bamboo/ Wood/Mud etc.	प्लास्टिक/ पोलिथिन/ Plastic/ Polythene	हस्त निर्मित टाइल्स/ Hand made Tiles	मशीन निर्मित टाइल्स/ Machine made Tiles	पक्की ईंट/ Burnt Brick	पत्थर/स्लेट/ Stone/Slate	जी.आई./ धातु/ एस्बेस्टस चादरें/ G.I./Metal/ Asbestos Sheets	कंक्रीट/ Concrete	अन्य कोई सामग्री/ Any other material	10	11	
1	2	3	4	5	6	7	8	9	10	11	1		
<b>संघ राज्यक्षेत्र - दादरा और नागर हवेली 26/UNION TERRITORY - DADRA &amp; NAGAR HAVELI 26</b>													
योग	2,716	33	44	83	211	4	46	1,173	1,121	1	Total		
ग्रामीण	748	23	0	35	88	0	5	248	349	0	Rural		
नगरीय	1,968	10	44	48	123	4	41	925	772	1	Urban		
<b>राज्य - महाराष्ट्र 27/STATE - MAHARASHTRA 27</b>													
योग	33,11,405	1,58,831	28,807	2,75,531	3,81,315	22,241	1,02,328	15,62,578	7,54,317	25,457	Total		
ग्रामीण	17,77,100	1,32,769	11,959	2,20,235	2,59,114	7,005	41,839	9,42,294	1,49,931	11,954	Rural		
नगरीय	15,34,305	26,062	16,848	55,296	1,22,201	15,236	60,489	6,20,284	6,04,386	13,503	Urban		
<b>राज्य - आन्ध्र प्रदेश 28/STATE - ANDHRA PRADESH 28</b>													
योग	36,71,634	7,23,081	18,663	1,99,527	4,63,808	10,485	2,01,723	4,17,135	16,22,876	14,336	Total		
ग्रामीण	28,15,731	6,46,278	9,207	1,75,230	4,16,636	7,382	1,74,883	2,20,035	11,55,648	10,432	Rural		
नगरीय	8,55,903	76,803	9,456	24,297	47,172	3,103	26,840	1,97,100	4,67,228	3,904	Urban		
<b>राज्य - कर्नाटक 29/STATE - KARNATAKA 29</b>													
योग	21,40,304	2,23,510	14,400	2,06,656	5,99,163	10,304	2,39,284	5,23,849	3,14,862	8,276	Total		
ग्रामीण	15,10,140	1,91,549	8,303	1,63,437	5,22,120	6,495	1,93,942	3,48,480	69,508	6,306	Rural		
नगरीय	6,30,164	31,961	6,097	43,219	77,043	3,809	45,342	1,75,369	2,45,354	1,970	Urban		
<b>राज्य - गोवा 30/STATE - GOA 30</b>													
योग	13,351	408	124	625	6,593	120	337	1,365	3,699	80	Total		
ग्रामीण	4,387	196	37	156	2,924	21	104	222	715	12	Rural		
नगरीय	8,964	212	87	469	3,669	99	233	1,143	2,984	68	Urban		



जज-2 क अ.जा.: अनुसूचित जाति के परिवारों द्वारा धारित जनगणना मकानों की छत में प्रयुक्त प्रमुख सामग्री के अनुसार परिवार  
**HH-2 A SC: SCHEDULED CASTE HOUSEHOLDS BY PREDOMINANT MATERIAL OF ROOF OF CENSUS HOUSES OCCUPIED BY THEM**

योग ग्रामीण नगरीय	परिवारों की कुल संख्या/ Total number of households	छत की सामग्री/Material of Roof											योग ग्रामीण नगरीय	कुल संख्या/ Total Rural Urban
		घास/ फूस/बांस/ लकड़ी/मिट्टी आदि/Grass/ Thatch/ Bamboo/ Wood/Mud etc.	प्लास्टिक/ पोलिथिन/ Plastic/ Polythene	हस्त निर्मित टाइल्स/ Hand made Tiles	मशीन निर्मित टाइल्स/ Machine made Tiles	पक्की ईंट/ Burnt Brick	पत्थर/स्लेट/ Stone/Slate	जी.आई./ धातु/ एस्बेस्टस चादरें/ G.I./Metal/ Asbestos sheets	कंक्रीट/ Concrete	अन्य कोई सामग्री/ Any other material	9	10		
<b>राज्य - केरल 32/STATE - KERALA 32</b>														
योग	7,51,165	47,953	12,556	32,396	3,05,310	2,823	7,392	1,01,997	2,38,754	1,984	1,984	Total		
ग्रामीण	4,54,729	28,778	8,555	19,824	2,01,932	1,780	4,601	77,590	1,10,500	1,169	1,169	Rural		
नगरीय	2,96,436	19,175	4,001	12,572	1,03,378	1,043	2,791	24,407	1,28,254	815	815	Urban		
<b>राज्य - तमिलनाडु 33/STATE - TAMIL NADU 33</b>														
योग	37,59,496	8,98,562	6,984	3,08,428	7,83,111	37,243	43,704	2,89,607	13,81,111	10,746	10,746	Total		
ग्रामीण	24,15,595	6,85,070	3,139	1,95,134	5,14,613	21,087	20,718	1,40,942	8,29,450	5,442	5,442	Rural		
नगरीय	13,43,901	2,13,492	3,845	1,13,294	2,68,498	16,156	22,986	1,48,665	5,51,661	5,304	5,304	Urban		
<b>संघ राज्यक्षेत्र - पुदुचेरी 34/UNION TERRITORY - PUDUCHERRY 34</b>														
योग	47,836	20,055	330	1,212	3,241	196	378	2,960	19,266	198	198	Total		
ग्रामीण	25,647	14,153	25	757	1,821	98	171	1,067	7,529	26	26	Rural		
नगरीय	22,189	5,902	305	455	1,420	98	207	1,893	11,737	172	172	Urban		



## सारणी के बारे में

t-t-&2[k v-t-k % vuq fpr t kfr ds ifjokj } kjk /Mj r  
t ux.kuk edkuk dh ntokj ea iz fpr i zq[k  
I lexh ds vuq kj ifjokj

प्रस्तुतीकरण का स्तर: भारत /राज्य /जिला

2001 की जनगणना की तदनुरूपी सारणी: सारणी ज-3ख अ.जा. परिशिष्ट

इस सारणी में परिवारों द्वारा धारित जनगणना मकानों के परिवारों का वितरण दीवार में प्रयुक्त प्रमुख सामग्री के अनुसार किया गया है। दीवार में लगी विभिन्न सामग्रियों को 10 विस्तृत श्रेणियों में समूहबद्ध किया गया है जैसा सारणी में दर्शाया गया है। दीवार में लगी सामग्री का निर्धारण करने के लिए मकान की दीवारों के अधिकांश भाग में लगी सामग्री को ध्यान में रखा गया है। आंकड़े योग, ग्रामीण और नगरीय क्षेत्रों के लिए अलग-अलग प्रस्तुत किए गए हैं। इस सारणी में मकानों की दीवार के निर्माण के लिए प्रयोग की गई सामग्री के अनुसार मकानों के सटॉक की गुणवत्ता दर्शायी गयी है।

सभी आंकड़े इलेक्ट्रॉनिक फॉर्मेट में भी उपलब्ध होंगे।

## About the Table

HH-2B SC : Scheduled Caste households by predominant material of wall of census houses occupied by them

Level of presentation: India/State/District

Corresponding Table of 2001 Census: Table H-3B SC Appendix

This table gives the distribution of households by the predominant material of wall of the census houses occupied by them. The different materials of wall are grouped into 10 broad categories as shown in the table. For determining the material of the wall, the material constituting the major portion of the walls was taken into account. The data are presented separately for total, rural and urban areas. This table shows the quality of the housing stock in terms of the material used for the construction of wall of the houses in which the households live.

All data will be available in electronic format also.



**जज-2 ख अ.जा.: अनुसूचित जाति के परिवारों द्वारा धारित जनगणना मकानों की दीवार में प्रयुक्त प्रमुख सामग्री के अनुसार परिवार  
HH-2 B SC: SCHEDULED CASTE HOUSEHOLDS BY PREDOMINANT MATERIAL OF WALL OF CENSUS HOUSES OCCUPIED BY THEM**

योग ग्रामीण नगरीय	परिवारों की कुल संख्या/ Total number of households	घास/फूस/ बास आदि/ Grass/ Thatch/ Bamboo etc.	प्लास्टिक/ पोलिथिन/ Plastic/ Polythene	मिट्टी/ कच्ची ईंट/ Mud/ Unburnt brick	लकड़ी/ Wood	पत्थर (मसाला/गारे के साथ नहीं)/ Stone not packed with Mortar	पत्थर (मसाला/गारे के साथ)/ Stone packed with Mortar	जी.आई./ धातु/ एस्बेस्टस चादरें/ G.I./Metal/ Asbestos sheets	पक्की ईंट/ Burnt Brick	कंक्रीट/ Concrete	अन्य कोई सामग्री/ Any other material	Total	Rural	Urban
<b>भारत/INDIA</b>														
योग	4,42,26,917	46,33,529	1,87,561	1,23,46,226	2,04,177	14,76,840	40,36,666	3,70,933	1,95,73,331	10,97,091	3,00,563	Total		
ग्रामीण	3,29,19,665	40,61,283	1,24,373	1,07,41,337	1,44,946	11,08,427	28,42,906	2,24,548	1,29,80,832	4,55,102	2,35,911	Rural		
नगरीय	1,13,07,252	5,72,246	63,188	16,04,889	59,231	3,68,413	11,93,760	1,46,385	65,92,499	6,41,989	64,652	Urban		
<b>राज्य - जम्मू और कश्मीर 01/STATE - JAMMU &amp; KASHMIR 01</b>														
योग	1,98,112	2,988	388	29,791	1,075	22,182	21,217	97	1,16,983	2,717	674	Total		
ग्रामीण	1,57,967	2,483	246	26,559	707	21,580	20,557	68	83,554	1,707	506	Rural		
नगरीय	40,145	505	142	3,232	368	602	660	29	33,429	1,010	168	Urban		
<b>राज्य - हिमाचल प्रदेश 02/STATE - HIMACHAL PRADESH 02</b>														
योग	3,69,304	1,911	744	77,352	3,919	37,975	1,10,806	945	1,31,900	3,380	372	Total		
ग्रामीण	3,38,694	1,568	499	74,845	3,663	37,079	1,08,105	721	1,08,939	2,953	322	Rural		
नगरीय	30,610	343	245	2,507	256	896	2,701	224	22,961	427	50	Urban		
<b>राज्य - पंजाब 03/STATE - PUNJAB 03</b>														
योग	18,66,878	20,668	5,016	1,53,154	1,294	19,951	19,736	735	15,70,534	71,100	4,690	Total		
ग्रामीण	13,02,197	15,264	2,109	1,25,267	828	13,684	13,781	343	10,88,480	38,758	3,683	Rural		
नगरीय	5,64,681	5,404	2,907	27,887	466	6,267	5,955	392	4,82,054	32,342	1,007	Urban		

टिप्पणी : Note

1. मणिपुर के सेनापति जिले के पाओमाटा, माओ मारम और पुरल उपखण्डों के आंकड़े शामिल नहीं हैं।/ 1. Excludes figures of Paomata, Mao maram and Purul sub-divisions of Senapati district of Manipur.
2. पश्चिम बंगाल के पश्चिम मेदिनीपुर जिले के 260 ग्रामों के आंकड़े शामिल नहीं हैं।/ 2. Excludes figures of 260 villages of Paschim Medinipur district of West Bengal.
3. छत्तीसगढ़ के दक्षिण बस्तर इन्तेवाडा जिले के 70 ग्रामों एवं बीजापुर जिले के 33 ग्रामों के आंकड़े शामिल नहीं हैं।/ 3. Excludes figures of 70 villages of Dakshin Bastar Dantewada district and 33 villages of Bijapur district of Chhattisgarh.

**जज-2 ख अ.जा.: अनुसूचित जाति के परिवारों द्वारा धारित जनगणना मकानों की दीवार में प्रयुक्त प्रमुख सामग्री के अनुसार परिवार  
HH-2 B SC: SCHEDULED CASTE HOUSEHOLDS BY PREDOMINANT MATERIAL OF WALL OF CENSUS HOUSES OCCUPIED BY THEM**

योग नगरीय	परिवारों की कुल संख्या/ Total number of households	घास/फूस/ बास आदि/ Grass/ Thatch/ Bamboo etc.	प्लास्टिक/ पोलिथिन/ Plastic/ Polythene	मिट्टी/ कच्ची ईंट/ Mud/ Unburnt brick	लकड़ी/ Wood	दीवार की सामग्री/Material of Wall								Total
						पत्थर (मसाला/गारे के साथ नहीं) Stone not packed with Mortar	पत्थर (मसाला/गारे के साथ) Stone packed with Mortar	जी.आई./धातु/ एस्बेस्टस चादरें/ G.I./Metal/ Asbestos sheets	पक्की ईंट/ Burnt Brick	कंक्रीट/ Concrete	अन्य कोई सामग्री/ Any other material			
1	2	3	4	5	6	7	8	9	10	11	12	1		
<b>संघ राज्यक्षेत्र - चण्डीगढ़ 04/UNION TERRITORY - CHANDIGARH 04</b>														
योग	43,980	210	381	2,133	91	231	342	940	37,877	1,690	85	Total		
ग्रामीण	1,059	48	0	4	2	1	4	6	909	83	2	Rural		
नगरीय	42,921	162	381	2,129	89	230	338	934	36,968	1,607	83	Urban		
<b>राज्य - उत्तराखण्ड 05/STATE - UTTARAKHAND 05</b>														
योग	3,77,202	11,574	981	21,088	4,061	48,573	1,05,230	1,474	1,78,271	5,348	602	Total		
ग्रामीण	2,92,389	10,030	492	16,187	3,418	46,305	1,00,545	425	1,11,583	3,015	389	Rural		
नगरीय	84,813	1,544	489	4,901	643	2,268	4,685	1,049	66,688	2,333	213	Urban		
<b>राज्य - हरियाणा 06/STATE - HARYANA 06</b>														
योग	10,50,985	13,956	3,474	79,916	1,166	16,708	37,093	739	8,81,106	15,230	1,597	Total		
ग्रामीण	7,23,910	10,052	1,422	54,948	553	8,699	22,880	245	6,17,241	6,979	891	Rural		
नगरीय	3,27,075	3,904	2,052	24,968	613	8,009	14,213	494	2,63,865	8,251	706	Urban		
<b>संघ राज्यक्षेत्र - रा.रा.क्ष. दिल्ली 07/UNION TERRITORY - NCT OF DELHI 07</b>														
योग	5,70,407	3,251	1,980	23,075	1,075	7,768	23,639	1,183	4,83,725	23,907	804	Total		
ग्रामीण	16,519	289	51	757	38	407	683	65	13,750	456	23	Rural		
नगरीय	5,53,888	2,962	1,929	22,318	1,037	7,361	22,956	1,118	4,69,975	23,451	781	Urban		
<b>राज्य - राजस्थान 08/STATE - RAJASTHAN 08</b>														
योग	23,18,235	81,703	4,228	6,19,706	9,978	1,58,177	8,14,283	1,249	6,13,843	6,040	9,028	Total		
ग्रामीण	18,14,307	77,052	2,977	5,74,306	8,633	1,22,958	6,39,587	660	3,78,777	2,943	6,414	Rural		
नगरीय	5,03,928	4,651	1,251	45,400	1,345	35,219	1,74,696	589	2,35,066	3,097	2,614	Urban		



**जज-2 ख अ.जा.: अनुसूचित जाति के परिवारों द्वारा धारित जनगणना मकानों की दीवार में प्रयुक्त प्रमुख सामग्री के अनुसार परिवार  
HH-2 B SC: SCHEDULED CASTE HOUSEHOLDS BY PREDOMINANT MATERIAL OF WALL OF CENSUS HOUSES OCCUPIED BY THEM**

योग नगरीय	परिवारों की कुल संख्या/ Total number of households	घास/फूस/ बास आदि/ Grass/ Thatch/ Bamboo etc.	प्लास्टिक/ पोलिथिन/ Plastic/ Polythene	मिट्टी/ कच्ची ईंट/ Mud/ Unburnt brick	लकड़ी/ Wood	दीवार की सामग्री/Material of Wall					कंक्रीट/ Concrete	अन्य कोई सामग्री/ Any other material	Total
						पत्थर (मसाला/गारे के साथ नहीं) Stone not packed with Mortar	पत्थर (मसाला/गारे के साथ) Stone packed with Mortar	जी.आई./ धातु/ एस्बेस्टस चादरें/ G.I./Metal/ Asbestos sheets	पक्की ईंट/ Burnt Brick	10			
1	2	3	4	5	6	7	8	9	10	11	12	1	
<b>राज्य - उत्तर प्रदेश 09/STATE - UTTAR PRADESH 09</b>													
योग	76,49,160	5,08,310	25,754	21,25,355	7,233	83,979	1,23,206	5,235	45,68,132	33,385	1,68,571	Total	
ग्रामीण	65,36,077	4,83,357	21,183	19,99,857	5,482	59,334	82,248	3,599	37,13,058	23,651	1,44,308	Rural	
नगरीय	11,13,083	24,953	4,571	1,25,498	1,751	24,645	40,958	1,636	8,55,074	9,734	24,263	Urban	
<b>राज्य - बिहार 10/STATE - BIHAR 10</b>													
योग	32,30,798	9,43,960	17,691	8,18,817	7,287	24,979	25,695	3,632	13,62,626	17,216	8,895	Total	
ग्रामीण	29,83,048	8,99,584	15,670	7,64,491	6,722	21,333	20,237	3,209	12,29,731	13,894	8,177	Rural	
नगरीय	2,47,750	44,376	2,021	54,326	565	3,646	5,458	423	1,32,895	3,322	718	Urban	
<b>राज्य - सिक्किम 11/STATE - SIKKIM 11</b>													
योग	7,910	1,468	121	1,123	1,607	208	150	187	1,952	1,001	93	Total	
ग्रामीण	5,271	1,273	94	996	1,334	171	120	133	518	558	74	Rural	
नगरीय	2,639	195	27	127	273	37	30	54	1,434	443	19	Urban	
<b>राज्य - मणिपुर 14/STATE - MANIPUR 14</b>													
योग	27,890	5,332	128	18,711	429	118	216	89	2,758	98	11	Total	
ग्रामीण	13,438	4,108	101	8,276	186	43	142	17	528	28	9	Rural	
नगरीय	14,452	1,224	27	10,435	243	75	74	72	2,230	70	2	Urban	
<b>राज्य - मिज़ोरम 15/STATE - MIZORAM 15</b>													
योग	3,615	1,095	43	11	55	30	12	1,308	362	684	15	Total	
ग्रामीण	998	631	23	2	19	11	1	235	31	37	8	Rural	
नगरीय	2,617	464	20	9	36	19	11	1,073	331	647	7	Urban	

**जज-2 ख अ.जा.: अनुसूचित जाति के परिवारों द्वारा धारित जनगणना मकानों की दीवार में प्रयुक्त प्रमुख सामग्री के अनुसार परिवार**  
**HH-2 B SC: SCHEDULED CASTE HOUSEHOLDS BY PREDOMINANT MATERIAL OF WALL OF CENSUS HOUSES OCCUPIED BY THEM**

योग नगरीय	परिवारों की कुल संख्या/ Total number of households	घास/फूस/ बास आदि/ Grass/ Thatch/ Bamboo etc.	प्लास्टिक/ पोलिथिन/ Plastic/ Polythene	मिट्टी/ कच्ची ईंट/ Mud/ Unburnt brick	लकड़ी/ Wood	दीवार की सामग्री/Material of Wall						अन्य कोई सामग्री/ Any other material	Total
						पत्थर (मसाला/गारे के साथ नहीं) Stone not packed with Mortar	पत्थर (मसाला/गारे के साथ) Stone packed with Mortar	जी.आई./ धातु/ एस्बेस्टस चादरें/ G.I./Metal/ Asbestos sheets	पक्की ईंट/ Burnt Brick	कंक्रीट/ Concrete			
1	2	3	4	5	6	7	8	9	10	11	12	1	
<b>राज्य - त्रिपुरा 16/STATE - TRIPURA 16</b>													
योग	1,64,924	43,631	758	93,439	292	630	747	9,998	14,774	534	121	Total	
ग्रामीण	1,09,205	27,026	500	70,912	211	234	313	4,843	4,930	183	53	Rural	
नगरीय	55,719	16,605	258	22,527	81	396	434	5,155	9,844	351	68	Urban	
<b>राज्य - मेघालय 17/STATE - MEGHALAYA 17</b>													
योग	15,756	5,943	216	1,055	2,088	292	566	440	2,402	2,537	217	Total	
ग्रामीण	9,991	5,096	175	828	1,228	177	286	248	1,166	750	37	Rural	
नगरीय	5,765	847	41	227	860	115	280	192	1,236	1,787	180	Urban	
<b>राज्य - असम 18/STATE - ASSAM 18</b>													
योग	6,73,362	4,27,556	4,926	31,941	8,643	5,763	12,143	5,176	1,56,552	18,182	2,480	Total	
ग्रामीण	5,39,606	3,70,016	3,687	27,894	6,574	3,515	5,980	3,707	1,08,228	8,104	1,901	Rural	
नगरीय	1,33,756	57,540	1,239	4,047	2,069	2,248	6,163	1,469	48,324	10,078	579	Urban	
<b>राज्य - पश्चिम बंगाल 19/STATE - WEST BENGAL 19</b>													
योग	51,40,359	13,90,760	39,352	17,77,759	29,125	22,505	25,710	1,96,246	15,25,051	1,14,762	19,089	Total	
ग्रामीण	39,67,077	11,89,865	29,088	16,15,052	20,711	11,864	12,584	1,69,425	8,52,086	52,267	14,135	Rural	
नगरीय	11,73,282	2,00,895	10,264	1,62,707	8,414	10,641	13,126	26,821	6,72,965	62,495	4,954	Urban	
<b>राज्य - झारखण्ड 20/STATE - JHARKHAND 20</b>													
योग	7,94,604	13,289	1,948	4,99,171	762	6,429	7,179	627	2,59,572	4,934	693	Total	
ग्रामीण	6,18,728	10,658	1,431	4,38,432	485	4,214	3,958	395	1,56,700	2,039	416	Rural	
नगरीय	1,75,876	2,631	517	60,739	277	2,215	3,221	232	1,02,872	2,895	277	Urban	

जज-2 ख अ.जा.: अनुसूचित जाति के परिवारों द्वारा धारित जनगणना मकानों की दीवार में प्रयुक्त प्रमुख सामग्री के अनुसार परिवार  
 HH-2 B SC: SCHEDULED CASTE HOUSEHOLDS BY PREDOMINANT MATERIAL OF WALL OF CENSUS HOUSES OCCUPIED BY THEM

योग नगरीय	परिवारों की कुल संख्या/ Total number of households	घास/फूस/ बास आदि/ Grass/ Thatch/ Bamboo etc.	प्लास्टिक/ पोलिथिन/ Plastic/ Polythene	मिट्टी/ कच्ची ईंट/ Mud/ Unburnt brick	लकड़ी/ Wood	पत्थर (मसाला/गारे के साथ नहीं)/ Stone not packed with Mortar	पत्थर (मसाला/गारे के साथ)/ Stone packed with Mortar	जी.आई./ धातु/ एस्बेस्टस चादरें/ G.I./Metal/ Asbestos sheets	पक्की ईंट/ Burnt Brick	कंक्रीट/ Concrete	अन्य कोई सामग्री/ Any other material	Total	Rural	Urban
<b>राज्य - ओडिशा 21/STATE - ODISHA 21</b>														
योग	17,80,115	1,48,792	5,643	8,99,105	18,026	23,839	83,362	1,804	5,75,324	22,104	2,116	Total		
ग्रामीण	15,31,708	1,34,928	4,449	8,16,771	16,914	19,974	65,120	1,331	4,56,105	14,363	1,753	Rural		
नगरीय	2,48,407	13,864	1,194	82,334	1,112	3,865	18,242	473	1,19,219	7,741	363	Urban		
<b>राज्य - छत्तीसगढ़ 22/STATE - CHHATTISGARH 22</b>														
योग	7,88,467	14,784	1,682	5,24,860	3,471	23,988	12,295	230	2,01,894	4,455	808	Total		
ग्रामीण	6,19,436	11,314	1,063	4,51,841	2,554	22,025	10,296	83	1,17,343	2,441	476	Rural		
नगरीय	1,69,031	3,470	619	73,019	917	1,963	1,999	147	84,551	2,014	332	Urban		
<b>राज्य - मध्यप्रदेश 23/STATE - MADHYA PRADESH 23</b>														
योग	24,59,806	77,501	9,108	13,52,713	11,878	73,924	1,01,606	5,996	8,04,798	16,355	5,927	Total		
ग्रामीण	18,42,446	64,037	5,599	11,71,965	7,524	62,635	81,159	962	4,40,444	4,602	3,519	Rural		
नगरीय	6,17,360	13,464	3,509	1,80,748	4,354	11,289	20,447	5,034	3,64,354	11,753	2,408	Urban		
<b>राज्य - गुजरात 24/STATE - GUJARAT 24</b>														
योग	9,95,408	13,774	3,547	1,50,986	5,888	35,531	90,486	3,032	6,50,531	40,567	1,066	Total		
ग्रामीण	4,91,031	10,994	970	1,17,643	1,689	26,677	59,586	735	2,52,670	19,368	699	Rural		
नगरीय	5,04,377	2,780	2,577	33,343	4,199	8,854	30,900	2,297	3,97,861	21,199	367	Urban		
<b>संघ राज्यक्षेत्र - दमन और दीव 25/UNION TERRITORY - DAMAN &amp; DIU 25</b>														
योग	1,733	14	4	55	4	4	398	1	1,153	100	0	Total		
ग्रामीण	486	4	0	10	2	1	135	0	331	3	0	Rural		
नगरीय	1,247	10	4	45	2	3	263	1	822	97	0	Urban		

**जज-2 ख अ.जा.: अनुसूचित जाति के परिवारों द्वारा धारित जनगणना मकानों की दीवार में प्रयुक्त प्रमुख सामग्री के अनुसार परिवार**  
**HH-2 B SC: SCHEDULED CASTE HOUSEHOLDS BY PREDOMINANT MATERIAL OF WALL OF CENSUS HOUSES OCCUPIED BY THEM**

योग नगरीय	परिवारों की कुल संख्या/ Total number of households	दीवार की सामग्री/Material of Wall											Total
		घास/फूस/ बास आदि/ Grass/ Thatch/ Bamboo etc.	प्लास्टिक/ पोलिथिन/ Plastic/ Polythene	मिट्टी/ कच्ची ईंट/ Mud/ Unburnt brick	लकड़ी/ Wood	पत्थर (मसाला/गारे के साथ नहीं)/ Stone not packed with Mortar	पत्थर (मसाला/गारे के साथ) Stone packed with Mortar	जी.आई./ धातु/ एस्बेस्टस चादरें/ G.I./Metal/ Asbestos sheets	पक्की ईंट/ Burnt Brick	कंक्रीट/ Concrete	अन्य कोई सामग्री/ Any other material		
1	2	3	4	5	6	7	8	9	10	11	12	1	
<b>संघ राज्यक्षेत्र - दादरा और नगर हवेली 26/UNION TERRITORY - DADRA &amp; NAGAR HAVELI 26</b>													
योग	2,716	205	32	170	70	4	12	95	2,073	55	0	Total	
ग्रामीण	748	81	1	45	21	0	4	0	586	10	0	Rural	
नगरीय	1,968	124	31	125	49	4	8	95	1,487	45	0	Urban	
<b>राज्य - महाराष्ट्र 27/STATE - MAHARASHTRA 27</b>													
योग	33,11,405	1,96,228	20,069	8,41,723	29,782	1,13,221	3,00,839	99,950	14,32,117	2,65,045	12,431	Total	
ग्रामीण	17,77,100	1,68,865	7,404	6,44,238	14,432	72,725	2,03,722	20,499	5,70,399	68,163	6,653	Rural	
नगरीय	15,34,305	27,363	12,665	1,97,485	15,350	40,496	97,117	79,451	8,61,718	1,96,882	5,778	Urban	
<b>राज्य - आन्ध्र प्रदेश 28/STATE - ANDHRA PRADESH 28</b>													
योग	36,71,634	3,07,139	15,331	5,89,442	21,172	1,69,680	8,12,970	7,332	16,68,405	55,555	24,608	Total	
ग्रामीण	28,15,731	2,78,445	10,087	5,07,581	18,353	1,36,441	5,72,531	3,498	12,42,213	27,815	18,767	Rural	
नगरीय	8,55,903	28,694	5,244	81,861	2,819	33,239	2,40,439	3,834	4,26,192	27,740	5,841	Urban	
<b>राज्य - कर्नाटक 29/STATE - KARNATAKA 29</b>													
योग	21,40,304	1,09,227	7,715	5,21,522	15,080	3,08,163	3,68,165	11,664	6,93,016	97,670	8,082	Total	
ग्रामीण	15,10,140	89,238	4,541	4,22,565	12,289	2,41,249	2,65,504	5,327	4,33,812	29,690	5,945	Rural	
नगरीय	6,30,164	19,989	3,174	98,957	2,811	66,914	1,02,661	6,337	2,59,204	67,980	2,137	Urban	
<b>राज्य - गोवा 30/STATE - GOA 30</b>													
योग	13,351	306	96	1,538	231	1,726	7,681	281	227	1,174	91	Total	
ग्रामीण	4,387	156	27	854	81	702	2,218	24	80	212	33	Rural	
नगरीय	8,964	150	69	684	150	1,024	5,463	257	147	962	58	Urban	

**जज-2 ख अ.जा.: अनुसूचित जाति के परिवारों द्वारा धारित जनगणना मकानों की दीवार में प्रयुक्त प्रमुख सामग्री के अनुसार परिवार**  
**HH-2 B SC: SCHEDULED CASTE HOUSEHOLDS BY PREDOMINANT MATERIAL OF WALL OF CENSUS HOUSES OCCUPIED BY THEM**

योग नगरीय	परिवारों की कुल संख्या/ Total number of households	घास/फूस/ बास आदि/ Grass/ Thatch/ Bamboo etc.	प्लास्टिक/ पोलिथिन/ Plastic/ Polythene	मिट्टी/ कच्ची ईंट/ Mud/ Unburnt brick	लकड़ी/ Wood	दीवार की सामग्री/Material of Wall						अन्य कोई सामग्री/ Any other material	Total Rural Urban
						पत्थर (मसाला/गारे के साथ नहीं) Stone not packed with Mortar	पत्थर (मसाला/गारे के साथ) Stone packed with Mortar	जी.आई./ धातु/ एस्बेस्टस चादरें/ G.I./Metal/ Asbestos sheets	पक्की ईंट/ Burnt Brick	कंक्रीट/ Concrete			
1	2	3	4	5	6	7	8	9	10	11	12	1	
<b>राज्य - केरल 32/STATE - KERALA 32</b>													
योग	7,51,165	30,631	10,449	1,26,321	9,476	1,36,314	2,63,503	2,108	1,43,097	18,660	10,606	Total	
ग्रामीण	4,54,729	18,233	7,254	89,228	4,884	89,257	1,43,287	1,173	82,822	10,925	7,686	Rural	
नगरीय	2,96,436	12,398	3,195	37,093	4,612	47,057	1,20,216	935	60,275	7,735	2,920	Urban	
<b>राज्य - तमिलनाडु 33/STATE - TAMIL NADU 33</b>													
योग	37,59,496	2,49,826	5,628	9,56,705	8,836	1,32,673	6,63,950	7,990	14,65,411	2,51,786	16,691	Total	
ग्रामीण	24,15,595	1,72,150	3,170	7,13,335	5,401	84,108	4,05,209	2,543	9,02,077	1,18,602	9,000	Rural	
नगरीय	13,43,901	77,676	2,458	2,43,370	3,435	48,565	2,58,741	5,447	5,63,334	1,33,184	7,691	Urban	
<b>संघ राज्यक्षेत्र - पुडुचेरी 34/UNION TERRITORY - PUDUCHERRY 34</b>													
योग	47,836	7,497	128	7,489	83	1,275	3,429	150	26,865	820	100	Total	
ग्रामीण	25,647	4,438	60	5,648	48	1,024	2,124	29	11,741	503	32	Rural	
नगरीय	22,189	3,059	68	1,841	35	251	1,305	121	15,124	317	68	Urban	



## सारणी के बारे में

t-t-&2x v-t-k % vud fpr t kfr ds ifjokja } kjk /Mjfr  
t ux.kukedkulsQ'WZeriz Ør iedk l kexh  
dsvud kj ifjokj

प्रस्तुतीकरण का स्तर: भारत/राज्य/जिला

2001 की जनगणना की तदनुरूपी सारणी: सारणी ज-3ग अ.जा. परिशिष्ट

इस सारणी में प्रयुक्त जनगणना मकानों में रहने वाले परिवारों का वितरण उनके द्वारा धारित जनगणना मकानों के फर्श में लगी प्रमुख सामग्री के अनुसार किया गया है। फर्श की विभिन्न सामग्री को 7 प्रमुख श्रेणियों में समूहबद्ध किया गया है, जैसा सारणी में दर्शाया गया है। फर्श की सामग्री का निर्धारण करने के लिए उस सामग्री को ध्यान में रखा गया है जिससे मकान का अधिकांश फर्श बना हुआ था। इसमें आंकड़े कुल, ग्रामीण और नगरीय क्षेत्रों के लिए अलग-अलग दिए गए हैं। इस सारणी में जनगणना मकानों के फर्श के निर्माण के लिए प्रयोग में लाई गई सामग्री के अनुसार मकानों के स्टॉक की गुणवत्ता दर्शायी गई है।

सभी आंकड़े इलेक्ट्रॉनिक फॉर्मेट में भी उपलब्ध होंगे।

## About the Table

HH-2C SC : Scheduled Caste Households by predominant material of floor of census houses occupied by them

Level of presentation: India/State/District

Corresponding Table of 2001 Census: Table H-3C SC Appendix

This table gives the distribution of households by the predominant material of floor of the census houses occupied by them. The different materials of floor are grouped into 7 broad categories as shown in the table. For determining the material of the floor, the major portion of which the floor of the house was made has been considered. The data are presented separately for total, rural and urban areas. This table shows the quality of the housing stock in terms of the material used for the construction of floor of the houses in which the households live.

All data will be available in electronic format also.





**जज-2 ग अ.जा.: अनुसूचित जाति के परिवारों द्वारा धारित जनगणना मकानों के फर्श में प्रयुक्त प्रमुख सामग्री के अनुसार परिवार**  
**HH-2 C SC: SCHEDULED CASTE HOUSEHOLDS BY PREDOMINANT MATERIAL OF FLOOR OF CENSUS HOUSES OCCUPIED BY THEM**

योग ग्रामीण नगरीय	परिवारों की कुल संख्या/ Total number of households	फर्श पर लगी सामग्री/Material of Floor							Total Rural Urban
		मिट्टी/ Mud	लकड़ी/बांस/ Wood/ Bamboo	पकी ईंट/ Burnt Brick	पत्थर/ Stone	सीमेंट/ Cement	मोजैक/फर्श की टाइल्स/ Mosaic/ Floor tiles	अन्य कोई सामग्री/ Any other material	
1	2	3	4	5	6	7	8	9	1
<b>भारत/INDIA</b>									
योग	4,42,26,917	2,57,45,569	1,64,917	9,98,819	27,01,694	1,22,10,228	22,72,403	1,33,287	Total
ग्रामीण	3,29,19,665	2,32,61,516	1,35,450	6,58,022	15,46,696	67,33,019	5,26,847	58,115	Rural
नगरीय	1,13,07,252	24,84,053	29,467	3,40,797	11,54,998	54,77,209	17,45,556	75,172	Urban
<b>राज्य - जम्मू और कश्मीर 01/STATE - JAMMU &amp; KASHMIR 01</b>									
योग	1,98,112	1,14,891	485	1,196	1,627	75,755	3,865	293	Total
ग्रामीण	1,57,967	1,04,941	317	845	856	48,864	2,008	136	Rural
नगरीय	40,145	9,950	168	351	771	26,891	1,857	157	Urban
<b>राज्य - हिमाचल प्रदेश 02/STATE - HIMACHAL PRADESH 02</b>									
योग	3,69,304	1,37,939	38,722	1,637	7,192	1,72,093	11,171	550	Total
ग्रामीण	3,38,694	1,34,310	38,188	1,484	6,558	1,48,916	8,834	404	Rural
नगरीय	30,610	3,629	534	153	634	23,177	2,337	146	Urban
<b>राज्य - पंजाब 03/STATE - PUNJAB 03</b>									
योग	18,66,878	7,95,886	2,547	2,20,332	1,53,316	6,64,774	26,522	3,501	Total
ग्रामीण	13,02,197	6,82,647	1,550	1,48,102	61,955	3,93,670	12,528	1,745	Rural
नगरीय	5,64,681	1,13,239	997	72,230	91,361	2,71,104	13,994	1,756	Urban

टिप्पणी : Note

1. मणिपुर के सेनापति जिले के पाओमाटा, माओ माराम और पुरल उपखण्डों के आंकड़े शामिल नहीं हैं।/ 1. Excludes figures of Paomata, Mao maram and Purul sub-divisions of Senapati district of Manipur.
2. पश्चिम बंगाल के पश्चिम मेदिनीपुर जिले के 260 ग्रामों के आंकड़े शामिल नहीं हैं।/ 2. Excludes figures of 260 villages of Paschim Medinipur district of West Bengal.
3. छत्तीसगढ़ के दक्षिण बस्तर दन्तेवाड़ा जिले के 70 ग्रामों एवं बीजापुर जिले के 33 ग्रामों के आंकड़े शामिल नहीं हैं।/ 3. Excludes figures of 70 villages of Dakshin Bastar Dantewada district and 33 villages of Bijapur district of Chhattisgarh.

**जज-2 ग अ.जा.: अनुसूचित जाति के परिवारों द्वारा धारित जनगणना मकानों के फर्श में प्रयुक्त प्रमुख सामग्री के अनुसार परिवार**  
**HH-2 C SC: SCHEDULED CASTE HOUSEHOLDS BY PREDOMINANT MATERIAL OF FLOOR OF CENSUS HOUSES OCCUPIED BY THEM**

योग ग्रामीण नगरीय	परिवारों की कुल संख्या/ Total number of households	फर्श पर लगी सामग्री/Material of Floor								Total Rural Urban
		मिट्टी/ Mud	लकड़ी/बांस/ Wood/ Bamboo	पक्की ईंट/ Burnt Brick	पत्थर/ Stone	सीमेंट/ Cement	मोजैक/फर्श की टाइल्स/ Mosaic/ Floor tiles	अन्य कोई सामग्री/ Any other material		
1	2	3	4	5	6	7	8	9	1	
<b>संघ राज्यक्षेत्र - चण्डीगढ़ 04/UNION TERRITORY - CHANDIGARH 04</b>										
योग	43,980	4,533	31	539	1,907	34,386	2,443	141	Total	
ग्रामीण	1,059	178	1	38	61	770	9	2	Rural	
नगरीय	42,921	4,355	30	501	1,846	33,616	2,434	139	Urban	
<b>राज्य - उत्तराखण्ड 05/STATE - UTTARAKHAND 05</b>										
योग	3,77,202	2,02,481	9,528	5,145	10,800	1,42,878	5,840	530	Total	
ग्रामीण	2,92,389	1,87,474	9,371	3,336	7,079	83,200	1,668	261	Rural	
नगरीय	84,813	15,007	157	1,809	3,721	59,678	4,172	269	Urban	
<b>राज्य - हरियाणा 06/STATE - HARYANA 06</b>										
योग	10,50,985	4,99,662	1,179	1,01,099	48,027	3,76,603	22,451	1,964	Total	
ग्रामीण	7,23,910	4,29,828	703	68,843	16,316	1,99,151	8,345	724	Rural	
नगरीय	3,27,075	69,834	476	32,256	31,711	1,77,452	14,106	1,240	Urban	
<b>संघ राज्यक्षेत्र - रा.रा.क्ष. दिल्ली 07/UNION TERRITORY - NCT OF DELHI 07</b>										
योग	5,70,407	21,102	381	21,130	39,305	4,45,797	40,953	1,739	Total	
ग्रामीण	16,519	1,755	19	1,611	1,067	11,346	671	50	Rural	
नगरीय	5,53,888	19,347	362	19,519	38,238	4,34,451	40,282	1,689	Urban	
<b>राज्य - राजस्थान 08/STATE - RAJASTHAN 08</b>										
योग	23,18,235	11,29,117	2,782	44,200	2,17,530	8,58,983	56,211	9,412	Total	
ग्रामीण	18,14,307	10,55,936	2,228	31,199	1,07,796	5,90,955	19,209	6,984	Rural	
नगरीय	5,03,928	73,181	554	13,001	1,09,734	2,68,028	37,002	2,428	Urban	

जज-2 ग अ.जा.: अनुसूचित जाति के परिवारों द्वारा धारित जनगणना मकानों के फर्श में प्रयुक्त प्रमुख सामग्री के अनुसार परिवार  
HH-2 C SC: SCHEDULED CASTE HOUSEHOLDS BY PREDOMINANT MATERIAL OF FLOOR OF CENSUS HOUSES OCCUPIED BY THEM

योग ग्रामीण नगरीय	परिवारों की कुल संख्या/ Total number of households	फर्श पर लगी सामग्री/Material of Floor									Total Rural Urban
		मिट्टी/ Mud	लकड़ी/बांस/ Wood/ Bamboo	पक्की ईंट/ Burnt Brick	पत्थर/ Stone	सीमेंट/ Cement	मोजैक/फर्श की टाइल्स/ Mosaic/ Floor tiles	अन्य कोई सामग्री/ Any other material			
1	2	3	4	5	6	7	8	9	1		
<b>राज्य - उत्तर प्रदेश 09/STATE - UTTAR PRADESH 09</b>											
योग	76,49,160	63,13,854	18,792	2,59,016	64,040	9,35,681	52,123	5,654	Total		
ग्रामीण	65,36,077	59,47,519	15,959	1,65,323	19,355	3,75,023	9,150	3,748	Rural		
नगरीय	11,13,083	3,66,335	2,833	93,693	44,685	5,60,658	42,973	1,906	Urban		
<b>राज्य - बिहार 10/STATE - BIHAR 10</b>											
योग	32,30,798	29,06,233	19,902	83,170	6,332	2,06,344	6,002	2,815	Total		
ग्रामीण	29,83,048	27,57,899	18,430	69,775	4,927	1,27,721	1,793	2,503	Rural		
नगरीय	2,47,750	1,48,334	1,472	13,395	1,405	78,623	4,209	312	Urban		
<b>राज्य - सिक्किम 11/STATE - SIKKIM 11</b>											
योग	7,910	2,727	654	25	74	4,346	76	8	Total		
ग्रामीण	5,271	2,517	526	14	56	2,133	19	6	Rural		
नगरीय	2,639	210	128	11	18	2,213	57	2	Urban		
<b>राज्य - मणिपुर 14/STATE - MANIPUR 14</b>											
योग	27,890	23,195	691	478	126	3,178	209	13	Total		
ग्रामीण	13,438	11,962	557	59	35	804	17	4	Rural		
नगरीय	14,452	11,233	134	419	91	2,374	192	9	Urban		
<b>राज्य - मिज़ोरम 15/STATE - MIZORAM 15</b>											
योग	3,615	741	1,413	6	12	1,401	33	9	Total		
ग्रामीण	998	392	456	0	1	145	0	4	Rural		
नगरीय	2,617	349	957	6	11	1,256	33	5	Urban		

**जज-2 ग अ.जा.: अनुसूचित जाति के परिवारों द्वारा धारित जनगणना मकानों के फर्श में प्रयुक्त प्रमुख सामग्री के अनुसार परिवार**  
**HH-2 C SC: SCHEDULED CASTE HOUSEHOLDS BY PREDOMINANT MATERIAL OF FLOOR OF CENSUS HOUSES OCCUPIED BY THEM**

योग ग्रामीण नगरीय	परिवारों की कुल संख्या/ Total number of households	फर्श पर लगी सामग्री/Material of Floor								Total Rural Urban
		मिट्टी/ Mud	लकड़ी/बांस/ Wood/ Bamboo	पक्की ईंट/ Burnt Brick	पत्थर/ Stone	सीमेंट/ Cement	मोजैक/फर्श की टाइल्स/ Mosaic/ Floor tiles	अन्य कोई सामग्री/ Any other material		
1	2	3	4	5	6	7	8	9	1	
<b>राज्य - त्रिपुरा 16/STATE - TRIPURA 16</b>										
योग	1,64,924	1,38,646	443	3,052	253	21,981	501	48	Total	
ग्रामीण	1,09,205	99,645	356	1,349	136	7,605	80	34	Rural	
नगरीय	55,719	39,001	87	1,703	117	14,376	421	14	Urban	
<b>राज्य - मेघालय 17/STATE - MEGHALAYA 17</b>										
योग	15,756	6,096	2,533	98	70	6,865	72	22	Total	
ग्रामीण	9,991	5,244	1,747	87	31	2,839	28	15	Rural	
नगरीय	5,765	852	786	11	39	4,026	44	7	Urban	
<b>राज्य - असम 18/STATE - ASSAM 18</b>										
योग	6,73,362	5,39,146	5,773	8,754	2,592	1,10,617	6,000	480	Total	
ग्रामीण	5,39,606	4,75,797	4,537	5,392	1,489	51,034	1,047	310	Rural	
नगरीय	1,33,756	63,349	1,236	3,362	1,103	59,583	4,953	170	Urban	
<b>राज्य - पश्चिम बंगाल 19/STATE - WEST BENGAL 19</b>										
योग	51,40,359	38,34,835	26,368	77,606	15,642	11,52,317	29,804	3,787	Total	
ग्रामीण	39,67,077	33,83,695	19,125	51,898	7,105	4,99,541	3,449	2,264	Rural	
नगरीय	11,73,282	4,51,140	7,243	25,708	8,537	6,52,776	26,355	1,523	Urban	
<b>राज्य - झारखण्ड 20/STATE - JHARKHAND 20</b>										
योग	7,94,604	6,04,982	1,468	18,666	1,259	1,65,004	2,968	257	Total	
ग्रामीण	6,18,728	5,36,085	1,122	11,921	599	68,572	293	136	Rural	
नगरीय	1,75,876	68,897	346	6,745	660	96,432	2,675	121	Urban	

**जज-2 ग अ.जा.: अनुसूचित जाति के परिवारों द्वारा धारित जनगणना मकानों के फर्श में प्रयुक्त प्रमुख सामग्री के अनुसार परिवार**  
**HH-2 C SC: SCHEDULED CASTE HOUSEHOLDS BY PREDOMINANT MATERIAL OF FLOOR OF CENSUS HOUSES OCCUPIED BY THEM**

योग ग्रामीण नगरीय	परिवारों की कुल संख्या/ Total number of households	फर्श पर लगी सामग्री/Material of Floor							Total Rural Urban
		मिट्टी/ Mud	लकड़ी/बांस/ Wood/ Bamboo	पक्की ईंट/ Burnt Brick	पत्थर/ Stone	सीमेंट/ Cement	मोजैक/फर्श की टाइल्स/ Mosaic/ Floor tiles	अन्य कोई सामग्री/ Any other material	
1	2	3	4	5	6	7	8	9	1
<b>राज्य - ओडिशा 21/STATE - ODISHA 21</b>									
योग	17,80,115	12,45,680	2,494	15,622	4,748	4,99,292	11,357	922	Total
ग्रामीण	15,31,708	11,50,412	1,953	13,508	3,435	3,59,159	2,622	619	Rural
नगरीय	2,48,407	95,268	541	2,114	1,313	1,40,133	8,735	303	Urban
<b>राज्य - छत्तीसगढ़ 22/STATE - CHHATTISGARH 22</b>									
योग	7,88,467	6,18,989	776	4,575	35,363	1,19,424	9,030	310	Total
ग्रामीण	6,19,436	5,43,912	601	3,071	19,225	51,167	1,228	232	Rural
नगरीय	1,69,031	75,077	175	1,504	16,138	68,257	7,802	78	Urban
<b>राज्य - मध्यप्रदेश 23/STATE - MADHYA PRADESH 23</b>									
योग	24,59,806	18,96,396	3,261	21,742	72,318	3,72,348	91,490	2,251	Total
ग्रामीण	18,42,446	16,59,208	2,174	13,882	20,404	1,32,146	13,727	905	Rural
नगरीय	6,17,360	2,37,188	1,087	7,860	51,914	2,40,202	77,763	1,346	Urban
<b>राज्य - गुजरात 24/STATE - GUJARAT 24</b>									
योग	9,95,408	1,94,491	880	7,007	83,810	3,67,065	3,39,295	2,860	Total
ग्रामीण	4,91,031	1,72,355	385	3,311	18,488	2,24,313	70,960	1,219	Rural
नगरीय	5,04,377	22,136	495	3,696	65,322	1,42,752	2,68,335	1,641	Urban
<b>संघ राज्यक्षेत्र - दमन और दीव 25/UNION TERRITORY - DAMAN &amp; DIU 25</b>									
योग	1,733	75	0	9	30	909	704	6	Total
ग्रामीण	486	32	0	1	7	258	188	0	Rural
नगरीय	1,247	43	0	8	23	651	516	6	Urban

**जज-2 ग अ.जा.: अनुसूचित जाति के परिवारों द्वारा धारित जनगणना मकानों के फर्श में प्रयुक्त प्रमुख सामग्री के अनुसार परिवार**  
**HH-2 C SC: SCHEDULED CASTE HOUSEHOLDS BY PREDOMINANT MATERIAL OF FLOOR OF CENSUS HOUSES OCCUPIED BY THEM**

योग ग्रामीण नगरीय	परिवारों की कुल संख्या/ Total number of households	फर्श पर लगी सामग्री/Material of Floor								Total Rural Urban
		मिट्टी/ Mud	लकड़ी/बांस/ Wood/ Bamboo	पक्की ईंट/ Burnt Brick	पत्थर/ Stone	सीमेंट/ Cement	मोजैक/फर्श की टाइल्स/ Mosaic/ Floor tiles	अन्य कोई सामग्री/ Any other material		
1	2	3	4	5	6	7	8	9	1	
<b>संघ राज्यक्षेत्र - दादरा और नगर हवेली 26/UNION TERRITORY - DADRA &amp; NAGAR HAVELI 26</b>										
योग	2,716	518	1	64	48	989	1,090	6	Total	
ग्रामीण	748	149	0	18	12	271	296	2	Rural	
नगरीय	1,968	369	1	46	36	718	794	4	Urban	
<b>राज्य - महाराष्ट्र 27/STATE - MAHARASHTRA 27</b>										
योग	33,11,405	13,73,208	9,397	37,736	2,59,432	6,67,374	9,26,617	37,641	Total	
ग्रामीण	17,77,100	11,85,010	5,367	18,664	1,15,997	2,34,657	2,03,334	14,071	Rural	
नगरीय	15,34,305	1,88,198	4,030	19,072	1,43,435	4,32,717	7,23,283	23,570	Urban	
<b>राज्य - आन्ध्र प्रदेश 28/STATE - ANDHRA PRADESH 28</b>										
योग	36,71,634	12,37,676	6,763	20,142	11,92,385	10,94,563	1,01,303	18,802	Total	
ग्रामीण	28,15,731	11,53,974	4,580	16,391	7,86,306	8,19,096	28,897	6,487	Rural	
नगरीय	8,55,903	83,702	2,183	3,751	4,06,079	2,75,467	72,406	12,315	Urban	
<b>राज्य - कर्नाटक 29/STATE - KARNATAKA 29</b>										
योग	21,40,304	7,21,767	3,987	10,781	4,46,736	7,64,138	1,85,186	7,709	Total	
ग्रामीण	15,10,140	6,57,638	2,912	7,274	3,30,486	4,62,927	43,830	5,073	Rural	
नगरीय	6,30,164	64,129	1,075	3,507	1,16,250	3,01,211	1,41,356	2,636	Urban	
<b>राज्य - गोवा 30/STATE - GOA 30</b>										
योग	13,351	2,656	23	43	370	5,553	4,605	101	Total	
ग्रामीण	4,387	1,637	8	14	148	1,449	1,103	28	Rural	
नगरीय	8,964	1,019	15	29	222	4,104	3,502	73	Urban	



**जज-2 ग अ.जा.: अनुसूचित जाति के परिवारों द्वारा धारित जनगणना मकानों के फर्श में प्रयुक्त प्रमुख सामग्री के अनुसार परिवार**  
**HH-2 C SC: SCHEDULED CASTE HOUSEHOLDS BY PREDOMINANT MATERIAL OF FLOOR OF CENSUS HOUSES OCCUPIED BY THEM**

योग ग्रामीण नगरीय	परिवारों की कुल संख्या/ Total number of households	फर्श पर लगी सामग्री/Material of Floor								Total Rural Urban
		मिट्टी/ Mud	लकड़ी/बांस/ Wood/ Bamboo	पक्की ईंट/ Burnt Brick	पथर/ Stone	सीमेंट/ Cement	मोजैक/फर्श की टाइल्स/ Mosaic/ Floor tiles	अन्य कोई सामग्री/ Any other material		
1	2	3	4	5	6	7	8	9	1	
<b>राज्य - केरल 32/STATE - KERALA 32</b>										
योग	7,51,165	1,83,862	759	3,475	14,623	4,89,936	49,287	9,223	Total	
ग्रामीण	4,54,729	1,34,926	463	2,109	7,232	2,88,950	16,718	4,331	Rural	
नगरीय	2,96,436	48,936	296	1,366	7,391	2,00,986	32,569	4,892	Urban	
<b>राज्य - तमिलनाडु 33/STATE - TAMIL NADU 33</b>										
योग	37,59,496	9,81,346	2,868	31,392	20,868	24,22,208	2,78,736	22,078	Total	
ग्रामीण	24,15,595	7,74,721	1,807	18,450	9,287	15,32,453	73,081	5,796	Rural	
नगरीय	13,43,901	2,06,625	1,061	12,942	11,581	8,89,755	2,05,655	16,282	Urban	
<b>संघ राज्यक्षेत्र - पुडुचेरी 34/UNION TERRITORY - PUDUCHERRY 34</b>										
योग	47,836	12,839	16	82	859	27,426	6,459	155	Total	
ग्रामीण	25,647	9,718	8	53	247	13,884	1,715	22	Rural	
नगरीय	22,189	3,121	8	29	612	13,542	4,744	133	Urban	



## सारणी के बारे में

ज.ज.-3 अ.जा. : अनुसूचित जाति के परिवारों द्वारा धारित जनगणना मकानों की छत और दीवार में प्रयुक्त प्रमुख सामग्री के अनुसार परिवार

प्रस्तुतीकरण का स्तर: भारत/राज्य/जिला

2001 की जनगणना की तदनुरूपी सारणी: नई सारणी

इस सारणी में प्रयुक्त जनगणना मकानों में रहने वाले परिवारों का उनके द्वारा धारित जनगणना मकानों की छत और दीवार में लगी प्रमुख सामग्री के अनुसार वितरण किया गया है। छत और दीवार की सामग्री को 10 प्रमुख श्रेणियों में रखा गया है। यह सारणी परस्पर वर्गीकृत सारणी के रूप में प्रस्तुत ज ज-3क और ज ज-3ख सारणियों को मिलाकर बनी है। इस सारणी में छत और दीवार तैयार करने के लिए प्रयुक्त सामग्री के संयोजन के संबंध में सामग्री के स्टॉक की गुणवत्ता दर्शायी गई है। आंकड़े योग, ग्रामीण और नगरीय क्षेत्रों के लिए अलग-अलग प्रस्तुत किए गए हैं।

सभी आंकड़े इलेक्ट्रॉनिक फॉर्मेट में भी उपलब्ध होंगे।

## About the Table

HH-3 SC : Scheduled Caste households by predominant materials of roof and wall of census houses occupied by them

Level of presentation: India/State/District  
Corresponding Table of 2001 Census: New Table

This table gives the distribution of households by predominant material of roof and wall of the census houses occupied by them. The material of roof and wall each are grouped into 10 broad categories. This table is the combination of the Tables HH-3A and HH-3B presented as a cross-classified table. It gives the quality of housing stock with respect to the combination of materials used for construction of roof and wall. The data are presented separately for total, rural and urban areas.

All data will be available in electronic format also.



**जज-3 अ.जा.: अनुसूचित जाति के परिवारों द्वारा धारित जनगणना मकानों की छत और दीवार में प्रयुक्त प्रमुख सामग्री के अनुसार परिवार  
HH-3 SC: SCHEDULED CASTE HOUSEHOLDS BY PREDOMINANT MATERIALS OF ROOF AND WALL OF CENSUS HOUSES OCCUPIED BY THEM**

दीवार की सामग्री	परिवारों की कुल संख्या/ Total number of households	छत की सामग्री/Material of Roof										Material of wall
		घास/फूस/बांस/ लकड़ी/मिट्टी आदि/Grass/ Thatch/ Bamboo/ Wood/Mud etc.	प्लास्टिक/ पोलिथिन/ Plastic/ Polythene	हस्त निसमित टाइल्स/ Hand made Tiles	मशीन निसमित टाइल्स/ Machine made Tiles	पक्की ईंट/ Burnt Brick	पत्थर/स्लेट/ Stone/Slate	जी.आई./ धातु/ एस्बेस्टस चादरें/ G.I./Metal/ Asbestos sheets	कंक्रीट/ Concrete	अन्य कोई/ Any other		
1	2	3	4	5	6	7	8	9	10	11	1	
सभी सामग्री	4,42,26,917	92,23,935	3,64,916	62,75,871	36,21,459	35,54,902	40,46,116	72,70,261	96,97,328	1,72,129	All Material	
घास/फूस/बांस आदि	46,33,529	25,23,834	1,16,324	3,70,712	1,56,151	19,794	41,163	13,92,803	0	12,748	Grass/thatch/bamboo etc.	
प्लास्टिक/पोलिथिन	1,87,561	45,217	59,005	23,780	9,620	8,615	9,181	30,975	0	1,168	Plastic/ Polythene	
मिट्टी/कच्ची ईंट	1,23,46,226	47,06,008	99,561	39,40,945	12,27,017	1,63,604	3,33,816	16,33,326	1,95,621	46,328	Mud/unburnt brick	
लकड़ी	2,04,177	52,615	8,603	22,479	25,389	5,065	15,033	73,456	0	1,537	Wood	
पत्थर (मसाला/गारे के साथ नहीं)	14,76,840	2,13,716	10,331	1,43,143	2,17,057	57,559	3,27,604	2,63,098	2,35,952	8,380	Stone not packed with mortar	
पत्थर (मसाला/गारे के साथ)	40,36,666	2,62,908	9,851	2,11,987	5,11,459	77,864	10,51,695	5,94,614	13,01,824	14,464	Stone packed with mortar	
जी.आई./धातु/एस्बेस्टस चादरें	3,70,933	9,190	2,758	10,144	7,010	2,310	12,042	3,18,401	8,180	898	G.I./metal/asbestos sheets	
पक्की ईंट	1,95,73,331	13,41,452	53,018	14,94,253	13,85,542	31,04,386	21,90,152	27,35,168	72,01,233	68,127	Burnt brick	
कंक्रीट	10,97,091	33,006	2,340	43,088	64,823	25,353	36,423	1,90,808	6,97,120	4,130	Concrete	
अन्य कोई	3,00,563	35,989	3,125	15,340	17,391	90,352	29,007	37,612	57,398	14,349	Any other	
		<b>भारत/INDIA</b>										
		<b>योग/Total</b>										

टिप्पणी : Note

1. मणिपुर के सेनापति जिले के पाओमाटा, माओ मारम और पुरल उपखण्डों के आंकड़े शामिल नहीं हैं।/ 1. Excludes figures of Paomata, Mao maram and Purul sub-divisions of Senapati district of Manipur.
2. पश्चिम बंगाल के पश्चिम मेदिनीपुर जिले के 260 ग्रामों के आंकड़े शामिल नहीं हैं।/ 2. Excludes figures of 260 villages of Paschim Medinipur district of West Bengal.
3. छत्तीसगढ़ के दक्षिण बस्तर दन्तेवाड़ा जिले के 70 ग्रामों एवं बीजापुर जिले के 33 ग्रामों के आंकड़े शामिल नहीं हैं।/ 3. Excludes figures of 70 villages of Dakshin Baster Dantewada district and 33 villages of Bijapur district of Chhattisgarh.

जज-3 अ.जा.: अनुसूचित जाति के परिवारों द्वारा धारित जनगणना मकानों की छत और दीवार में प्रयुक्त प्रमुख सामग्री के अनुसार परिवार  
HH-3SC: SCHEDULED CASTE HOUSEHOLDS BY PREDOMINANT MATERIALS OF ROOF AND WALL OF CENSUS HOUSES OCCUPIED BY THEM

	1	2	3	4	5	6	7	8	9	10	11	1
						भारत/INDIA						
						ग्रामीण/Rural						
सभी सामग्री	3,29,19,665	83,15,582	2,37,860	52,96,334	27,55,157	28,96,113	29,20,614	50,09,843	53,67,609	1,20,553		All Material
घास/फूस/बांस आदि	40,61,283	23,06,512	92,720	2,78,433	1,12,666	16,980	33,037	12,10,496	0	10,439		Grass/thatch/bamboo etc.
प्लास्टिक/पोलिथिन	1,24,373	37,317	27,382	17,389	6,658	7,081	6,325	21,422	0	799		Plastic/ Polythene
मिट्टी/कच्ची ईंट	1,07,41,337	43,31,328	62,386	35,09,396	9,98,735	1,33,108	2,63,204	12,75,805	1,30,464	36,911		Mud/unburnt brick
लकड़ी	1,44,946	46,109	4,211	16,655	18,044	3,327	11,197	44,484	0	919		Wood
पत्थर (मसाला/गारे के साथ नहीं)	11,08,427	1,84,309	6,757	1,18,123	1,70,056	36,411	2,62,963	1,84,908	1,38,816	6,084		Stone not packed with mortar
पत्थर (मसाला/गारे के साथ)	28,42,906	2,16,893	6,225	1,67,831	3,68,649	50,504	8,25,615	3,83,133	8,14,263	9,793		Stone packed with mortar
जी.आई./धातु/एस्बेस्टस चादरें	2,24,548	6,202	823	5,824	2,595	1,125	4,942	1,99,584	2,950	503		G.I./metal/asbestos sheets
पक्की ईंट	1,29,80,832	11,34,711	34,041	11,44,753	10,26,083	25,49,697	14,75,505	15,75,428	39,96,884	43,730		Burnt brick
कंक्रीट	4,55,102	21,160	1,121	26,151	40,225	18,160	15,320	87,818	2,43,359	1,788		Concrete
अन्य कोई	2,35,911	31,041	2,194	11,779	11,446	79,720	22,506	26,765	40,873	9,587		Any other
						नगरीय/Urban						
सभी सामग्री	1,13,07,252	9,08,353	1,27,056	9,79,537	8,66,302	6,58,789	11,25,502	22,60,418	43,29,719	51,576		All Material
घास/फूस/बांस आदि	5,72,246	2,17,322	23,604	92,279	43,485	2,814	8,126	1,82,307	0	2,309		Grass/thatch/bamboo etc.
प्लास्टिक/पोलिथिन	63,188	7,900	31,623	6,391	2,962	1,534	2,856	9,553	0	369		Plastic/ Polythene
मिट्टी/कच्ची ईंट	16,04,889	3,74,680	37,175	4,31,549	2,28,282	30,496	70,612	3,57,521	65,157	9,417		Mud/unburnt brick
लकड़ी	59,231	6,506	4,392	5,824	7,345	1,738	3,836	28,972	0	618		Wood
पत्थर (मसाला/गारे के साथ नहीं)	3,68,413	29,407	3,574	25,020	47,001	21,148	64,641	78,190	97,136	2,296		Stone not packed with mortar
पत्थर (मसाला/गारे के साथ)	11,93,760	46,015	3,626	44,156	1,42,810	27,360	2,26,080	2,11,481	4,87,561	4,671		Stone packed with mortar
जी.आई./धातु/एस्बेस्टस चादरें	1,46,385	2,988	1,935	4,320	4,415	1,185	7,100	1,18,817	5,230	395		G.I./metal/asbestos sheets
पक्की ईंट	65,92,499	2,06,741	18,977	3,49,500	3,59,459	5,54,689	7,14,647	11,59,740	32,04,349	24,397		Burnt brick
कंक्रीट	6,41,989	11,846	1,219	16,937	24,598	7,193	21,103	1,02,990	4,53,761	2,342		Concrete
अन्य कोई	64,652	4,948	931	3,561	5,945	10,632	6,501	10,847	16,525	4,762		Any other

जब-3 अ.जा.: अनुसूचित जाति के परिवारों द्वारा धारित जनगणना मकानों की छत और दीवार में प्रयुक्त प्रमुख सामग्री के अनुसार परिवार  
HH-3SC: SCHEDULED CASTE HOUSEHOLDS BY PREDOMINANT MATERIALS OF ROOF AND WALL OF CENSUS HOUSES OCCUPIED BY THEM

1	2	3	4	5	6	7	8	9	10	11	1
<b>राज्य - जम्मू और कश्मीर 01/STATE - JAMMU &amp; KASHMIR 01</b>											
<b>योग/Total</b>											
सभी सामग्री	1,98,112	67,044	1,339	2,412	1,041	2,154	1,895	25,449	96,090	688	All Material
घास/फूस/बांस आदि	2,988	2,535	87	80	10	9	28	223	0	16	Grass/thatch/bamboo etc.
प्लास्टिक/पोलिथिन	388	76	260	6	7	1	3	34	0	1	Plastic/ Polythene
मिट्टी/कच्ची ईंट	29,791	19,190	481	379	69	176	299	8,285	819	93	Mud/unburnt brick
लकड़ी	1,075	414	261	18	12	62	9	291	0	8	Wood
पत्थर (मसाला/गारे के साथ नहीं)	22,182	18,420	39	72	104	78	125	2,535	770	39	Stone not packed with mortar
पत्थर (मसाला/गारे के साथ)	21,217	15,766	21	58	16	25	120	3,654	1,502	55	Stone packed with mortar
जी.आई./धातु/एस्बेस्टस चादरें	97	7	2	0	1	0	10	53	23	1	G.I./metal/asbestos sheets
पक्की ईंट	1,16,983	10,311	177	1,770	779	1,750	1,266	9,986	90,537	407	Burnt brick
कंक्रीट	2,717	215	6	23	4	48	14	320	2,081	6	Concrete
अन्य कोई	674	110	5	6	39	5	21	68	358	62	Any other
<b>ग्रामीण/Rural</b>											
सभी सामग्री	1,57,967	63,405	403	2,091	810	1,664	1,536	21,202	66,269	587	All Material
घास/फूस/बांस आदि	2,483	2,132	42	78	10	9	19	182	0	11	Grass/thatch/bamboo etc.
प्लास्टिक/पोलिथिन	246	71	134	2	4	1	2	31	0	1	Plastic/ Polythene
मिट्टी/कच्ची ईंट	26,559	17,732	56	322	50	135	242	7,408	533	81	Mud/unburnt brick
लकड़ी	707	315	40	18	6	60	7	254	0	7	Wood
पत्थर (मसाला/गारे के साथ नहीं)	21,580	18,268	34	66	96	62	117	2,265	634	38	Stone not packed with mortar
पत्थर (मसाला/गारे के साथ)	20,557	15,538	14	54	11	21	112	3,419	1,334	54	Stone packed with mortar
जी.आई./धातु/एस्बेस्टस चादरें	68	5	1	0	1	0	6	35	20	0	G.I./metal/asbestos sheets
पक्की ईंट	83,554	9,061	79	1,524	599	1,337	1,007	7,372	62,239	336	Burnt brick
कंक्रीट	1,707	200	1	22	3	36	7	193	1,240	5	Concrete
अन्य कोई	506	83	2	5	30	3	17	43	269	54	Any other
<b>नगरीय/Urban</b>											
सभी सामग्री	40,145	3,639	936	321	231	490	359	4,247	29,821	101	All Material
घास/फूस/बांस आदि	505	403	45	2	0	0	9	41	0	5	Grass/thatch/bamboo etc.
प्लास्टिक/पोलिथिन	142	5	126	4	3	0	1	3	0	0	Plastic/ Polythene
मिट्टी/कच्ची ईंट	3,232	1,458	425	57	19	41	57	877	286	12	Mud/unburnt brick
लकड़ी	368	99	221	0	6	2	2	37	0	1	Wood
पत्थर (मसाला/गारे के साथ नहीं)	602	152	5	6	8	16	8	270	136	1	Stone not packed with mortar
पत्थर (मसाला/गारे के साथ)	660	228	7	4	5	4	8	235	168	1	Stone packed with mortar
जी.आई./धातु/एस्बेस्टस चादरें	29	2	1	0	0	0	4	18	3	1	G.I./metal/asbestos sheets
पक्की ईंट	33,429	1,250	98	246	180	413	259	2,614	28,298	71	Burnt brick
कंक्रीट	1,010	15	5	1	1	12	7	127	841	1	Concrete
अन्य कोई	168	27	3	1	9	2	4	25	89	8	Any other



जब-3 अ.जा.: अनुसूचित जाति के परिवारों द्वारा धारित जनगणना मकानों की छत और दीवार में प्रयुक्त प्रमुख सामग्री के अनुसार परिवार  
HH-3SC: SCHEDULED CASTE HOUSEHOLDS BY PREDOMINANT MATERIALS OF ROOF AND WALL OF CENSUS HOUSES OCCUPIED BY THEM

1	2	3	4	5	6	7	8	9	10	11	1
राज्य - हिमाचल प्रदेश 02/STATE - HIMACHAL PRADESH 02											
शेरा/Total											
सभी सामग्री	3,69,304	18,935	1,291	824	563	3,391	1,52,416	48,212	1,43,174	498	All Material
घास/फूस/बांस आदि	1,911	1,082	267	9	4	13	302	230	0	4	Grass/thatch/bamboo etc.
प्लास्टिक/पोलिथिन	744	21	511	8	0	6	120	78	0	0	Plastic/ Polythene
मिट्टी/कच्ची ईंट	77,352	3,549	135	305	81	160	63,215	8,255	1,556	96	Mud/unburnt brick
लकड़ी	3,919	320	89	7	26	42	2,027	1,396	0	12	Wood
पत्थर (मसाला/गारे के साथ नहीं)	37,975	3,579	76	49	25	220	23,259	5,885	4,839	43	Stone not packed with mortar
पत्थर (मसाला/गारे के साथ)	1,10,806	8,883	99	250	98	468	52,747	20,989	27,180	92	Stone packed with mortar
जी.आई./धातु/एस्बेस्टस चादरें	945	71	20	12	2	9	127	519	161	24	G.I./metal/asbestos sheets
पक्की ईंट	1,31,900	1,123	86	167	315	2,444	10,250	10,406	1,06,925	184	Burnt brick
कंक्रीट	3,380	286	4	10	11	28	296	402	2,332	11	Concrete
अन्य कोई	372	21	4	7	1	1	73	52	181	32	Any other
<b>ग्रामीण/Rural</b>											
सभी सामग्री	3,38,694	18,424	834	791	506	2,968	1,49,365	40,160	1,25,201	445	All Material
घास/फूस/बांस आदि	1,568	884	160	8	4	13	289	206	0	4	Grass/thatch/bamboo etc.
प्लास्टिक/पोलिथिन	499	20	293	8	0	6	114	58	0	0	Plastic/ Polythene
मिट्टी/कच्ची ईंट	74,845	3,437	80	295	77	145	61,852	7,529	1,344	86	Mud/unburnt brick
लकड़ी	3,663	310	69	7	26	41	2,003	1,199	0	8	Wood
पत्थर (मसाला/गारे के साथ नहीं)	37,079	3,559	75	48	25	199	22,908	5,576	4,646	43	Stone not packed with mortar
पत्थर (मसाला/गारे के साथ)	1,08,105	8,844	93	250	96	452	52,049	19,817	26,414	90	Stone packed with mortar
जी.आई./धातु/एस्बेस्टस चादरें	721	70	11	10	2	9	123	324	150	22	G.I./metal/asbestos sheets
पक्की ईंट	1,08,939	1,018	46	149	265	2,079	9,669	5,102	90,459	152	Burnt brick
कंक्रीट	2,953	264	4	10	10	24	290	314	2,026	11	Concrete
अन्य कोई	322	18	3	6	1	0	68	35	162	29	Any other
<b>नगरीय/Urban</b>											
सभी सामग्री	30,610	511	457	33	57	423	3,051	8,052	17,973	53	All Material
घास/फूस/बांस आदि	343	198	107	1	0	0	13	24	0	0	Grass/thatch/bamboo etc.
प्लास्टिक/पोलिथिन	245	1	218	0	0	0	6	20	0	0	Plastic/ Polythene
मिट्टी/कच्ची ईंट	2,507	112	55	10	4	15	1,363	726	212	10	Mud/unburnt brick
लकड़ी	256	10	20	0	0	1	24	197	0	4	Wood
पत्थर (मसाला/गारे के साथ नहीं)	896	20	1	1	0	21	351	309	193	0	Stone not packed with mortar
पत्थर (मसाला/गारे के साथ)	2,701	39	6	0	2	16	698	1,172	766	2	Stone packed with mortar
जी.आई./धातु/एस्बेस्टस चादरें	224	1	9	2	0	0	4	195	11	2	G.I./metal/asbestos sheets
पक्की ईंट	22,961	105	40	18	50	365	581	5,304	16,466	32	Burnt brick
कंक्रीट	427	22	0	0	1	4	6	88	306	0	Concrete
अन्य कोई	50	3	1	1	0	1	5	17	19	3	Any other

जज-3 अ.जा.: अनुसूचित जाति के परिवारों द्वारा धारित जनगणना मकानों की छत और दीवार में प्रयुक्त प्रमुख सामग्री के अनुसार परिवार  
HH-3SC: SCHEDULED CASTE HOUSEHOLDS BY PREDOMINANT MATERIALS OF ROOF AND WALL OF CENSUS HOUSES OCCUPIED BY THEM

1	2	3	4	5	6	7	8	9	10	11	1
राज्य - पंजाब 03/STATE - PUNJAB 03											
ग्राम/Total											
सभी सामग्री	18,66,878	2,39,291	8,755	3,21,825	40,544	5,84,162	15,077	27,125	6,20,158	9,941	All Material
घास/फूस/बांस आदि	20,668	15,328	1,443	1,648	296	1,478	165	254	0	56	Grass/thatch/bamboo etc.
प्लास्टिक/पोलिथिन	5,016	880	2,623	589	88	698	56	66	0	16	Plastic/ Polythene
मिट्टी/कच्ची ईंट	1,53,154	72,368	2,043	33,510	3,487	26,752	2,628	4,216	7,284	866	Mud/unburnt brick
लकड़ी	1,294	371	55	213	94	380	44	126	0	11	Wood
पत्थर (मसाला/गारे के साथ नहीं)	19,951	3,472	239	3,725	601	5,629	581	1,672	3,928	104	Stone not packed with mortar
पत्थर (मसाला/गारे के साथ)	19,736	2,831	47	4,168	1,051	5,420	540	415	5,117	147	Stone packed with mortar
जी.आई./धातु/एस्बेस्टस चादरें	735	71	36	60	34	159	83	111	177	4	G.I./metal/asbestos sheets
पक्की ईंट	15,70,534	1,38,455	2,153	2,70,961	33,700	5,33,301	10,092	19,124	5,54,457	8,291	Burnt brick
कंक्रीट	71,100	4,632	68	5,874	1,010	9,181	845	1,044	48,237	209	Concrete
अन्य कोई	4,690	883	48	1,077	183	1,164	43	97	958	237	Any other
<b>ग्रामीण/Rural</b>											
सभी सामग्री	13,02,197	1,88,709	3,147	2,77,492	32,654	4,70,617	8,959	16,794	2,97,201	6,624	All Material
घास/फूस/बांस आदि	15,264	11,343	551	1,500	270	1,252	125	181	0	42	Grass/thatch/bamboo etc.
प्लास्टिक/पोलिथिन	2,109	570	368	451	67	574	35	31	0	13	Plastic/ Polythene
मिट्टी/कच्ची ईंट	1,25,267	60,282	904	28,959	2,925	22,165	2,038	2,966	4,408	620	Mud/unburnt brick
लकड़ी	828	241	22	167	70	258	19	45	0	6	Wood
पत्थर (मसाला/गारे के साथ नहीं)	13,684	2,650	140	2,842	466	3,917	354	1,135	2,111	69	Stone not packed with mortar
पत्थर (मसाला/गारे के साथ)	13,781	2,232	26	3,483	799	3,863	338	256	2,656	128	Stone packed with mortar
जी.आई./धातु/एस्बेस्टस चादरें	343	39	17	39	27	115	15	32	57	2	G.I./metal/asbestos sheets
पक्की ईंट	10,88,480	1,07,472	1,082	2,34,081	27,144	4,30,505	5,553	11,497	2,65,747	5,399	Burnt brick
कंक्रीट	38,758	3,132	27	4,971	734	6,974	451	581	21,737	151	Concrete
अन्य कोई	3,683	748	10	999	152	994	31	70	485	194	Any other
<b>नगरीय/Urban</b>											
सभी सामग्री	5,64,681	50,582	5,608	44,333	7,890	1,13,545	6,118	10,331	3,22,957	3,317	All Material
घास/फूस/बांस आदि	5,404	3,985	892	148	26	226	40	73	0	14	Grass/thatch/bamboo etc.
प्लास्टिक/पोलिथिन	2,907	310	2,255	138	21	124	21	35	0	3	Plastic/ Polythene
मिट्टी/कच्ची ईंट	27,887	12,086	1,139	4,551	562	4,587	590	1,250	2,876	246	Mud/unburnt brick
लकड़ी	466	130	33	46	24	122	25	81	0	5	Wood
पत्थर (मसाला/गारे के साथ नहीं)	6,267	822	99	883	135	1,712	227	537	1,817	35	Stone not packed with mortar
पत्थर (मसाला/गारे के साथ)	5,955	599	21	685	252	1,557	202	159	2,461	19	Stone packed with mortar
जी.आई./धातु/एस्बेस्टस चादरें	392	32	19	21	7	44	68	79	120	2	G.I./metal/asbestos sheets
पक्की ईंट	4,82,054	30,983	1,071	36,880	6,556	1,02,796	4,539	7,627	2,88,710	2,892	Burnt brick
कंक्रीट	32,342	1,500	41	903	276	2,207	394	463	26,500	58	Concrete
अन्य कोई	1,007	135	38	78	31	170	12	27	473	43	Any other

जज-3 अ.जा.: अनुसूचित जाति के परिवारों द्वारा धारित जनगणना मकानों की छत और दीवार में प्रयुक्त प्रमुख सामग्री के अनुसार परिवार  
HH-3SC: SCHEDULED CASTE HOUSEHOLDS BY PREDOMINANT MATERIALS OF ROOF AND WALL OF CENSUS HOUSES OCCUPIED BY THEM

1	2	3	4	5	6	7	8	9	10	11	1
संघ राज्यक्षेत्र - चण्डीगढ़ 04/UNION TERRITORY - CHANDIGARH 04											
शेरा/Total											
सभी सामग्री	43,980	1,819	885	199	77	720	389	8,248	31,510	133	All Material
घास/फूस/बांस आदि	210	115	75	0	1	0	3	14	0	2	Grass/thatch/bamboo etc.
प्लास्टिक/पोलिथिन	381	8	309	3	0	0	0	60	0	1	Plastic/ Polythene
मिट्टी/कच्ची ईंट	2,133	530	256	10	2	112	12	1,074	130	7	Mud/unburnt brick
लकड़ी	91	12	47	0	0	0	1	31	0	0	Wood
पत्थर (मसाला/गारे के साथ नहीं)	231	12	1	1	1	14	28	64	110	0	Stone not packed with mortar
पत्थर (मसाला/गारे के साथ)	342	15	1	0	0	15	14	24	270	3	Stone packed with mortar
जी.आई./धातु/एस्बेस्टस चादरें	940	4	12	2	0	1	4	909	8	0	G.I./metal/asbestos sheets
पक्की ईंट	37,877	1,098	181	177	69	566	316	5,949	29,409	112	Burnt brick
कंक्रीट	1,690	20	2	6	4	12	10	68	1,561	7	Concrete
अन्य कोई	85	5	1	0	0	0	1	55	22	1	Any other
<b>ग्रामीण/Rural</b>											
सभी सामग्री	1,059	85	0	13	6	4	12	181	751	7	All Material
घास/फूस/बांस आदि	48	48	0	0	0	0	0	0	0	0	Grass/thatch/bamboo etc.
प्लास्टिक/पोलिथिन	0	0	0	0	0	0	0	0	0	0	Plastic/ Polythene
मिट्टी/कच्ची ईंट	4	4	0	0	0	0	0	0	0	0	Mud/unburnt brick
लकड़ी	2	0	0	0	0	0	0	2	0	0	Wood
पत्थर (मसाला/गारे के साथ नहीं)	1	0	0	0	0	0	0	1	0	0	Stone not packed with mortar
पत्थर (मसाला/गारे के साथ)	4	0	0	0	0	0	1	1	2	0	Stone packed with mortar
जी.आई./धातु/एस्बेस्टस चादरें	6	0	0	0	0	0	0	6	0	0	G.I./metal/asbestos sheets
पक्की ईंट	909	33	0	13	6	4	11	171	665	6	Burnt brick
कंक्रीट	83	0	0	0	0	0	0	0	82	1	Concrete
अन्य कोई	2	0	0	0	0	0	0	0	2	0	Any other
<b>नगरीय/Urban</b>											
सभी सामग्री	42,921	1,734	885	186	71	716	377	8,067	30,759	126	All Material
घास/फूस/बांस आदि	162	67	75	0	1	0	3	14	0	2	Grass/thatch/bamboo etc.
प्लास्टिक/पोलिथिन	381	8	309	3	0	0	0	60	0	1	Plastic/ Polythene
मिट्टी/कच्ची ईंट	2,129	526	256	10	2	112	12	1,074	130	7	Mud/unburnt brick
लकड़ी	89	12	47	0	0	0	1	29	0	0	Wood
पत्थर (मसाला/गारे के साथ नहीं)	230	12	1	1	1	14	28	63	110	0	Stone not packed with mortar
पत्थर (मसाला/गारे के साथ)	338	15	1	0	0	15	13	23	268	3	Stone packed with mortar
जी.आई./धातु/एस्बेस्टस चादरें	934	4	12	2	0	1	4	903	8	0	G.I./metal/asbestos sheets
पक्की ईंट	36,968	1,065	181	164	63	562	305	5,778	28,744	106	Burnt brick
कंक्रीट	1,607	20	2	6	4	12	10	68	1,479	6	Concrete
अन्य कोई	83	5	1	0	0	0	1	55	20	1	Any other

जब-3 अ.जा.: अनुसूचित जाति के परिवारों द्वारा धारित जनगणना मकानों की छत और दीवार में प्रयुक्त प्रमुख सामग्री के अनुसार परिवार  
HH-3SC: SCHEDULED CASTE HOUSEHOLDS BY PREDOMINANT MATERIALS OF ROOF AND WALL OF CENSUS HOUSES OCCUPIED BY THEM

1	2	3	4	5	6	7	8	9	10	11	1
राज्य - उत्तराखण्ड 05/STATE - UTTARAKHAND 05											
शेरा/Total											
सभी सामग्री	3,77,202	23,452	4,868	2,348	960	81,146	91,709	39,431	1,32,603	685	All Material
घास/फूस/बांस आदि	11,574	8,534	849	83	28	92	284	1,660	0	44	Grass/thatch/bamboo etc.
प्लास्टिक/पोलिथिन	981	163	545	30	11	58	60	110	0	4	Plastic/ Polythene
मिट्टी/कच्ची ईंट	21,088	7,231	852	521	169	2,649	2,417	5,420	1,708	121	Mud/unburnt brick
लकड़ी	4,061	691	506	52	115	79	1,769	836	0	13	Wood
पत्थर (मसाला/गारे के साथ नहीं)	48,573	1,858	825	458	45	1,232	29,397	4,812	9,831	115	Stone not packed with mortar
पत्थर (मसाला/गारे के साथ)	1,05,230	1,531	528	550	100	1,651	54,916	9,310	36,488	156	Stone packed with mortar
जी.आई./धातु/एस्बेस्टस चादरें	1,474	33	21	9	5	37	113	1,152	96	8	G.I./metal/asbestos sheets
पक्की ईंट	1,78,271	3,346	713	631	470	74,977	2,471	15,739	79,709	215	Burnt brick
कंक्रीट	5,348	53	9	10	14	159	253	333	4,513	4	Concrete
अन्य कोई	602	12	20	4	3	212	29	59	258	5	Any other
<b>ग्रामीण/Rural</b>											
सभी सामग्री	2,92,389	20,503	3,022	1,975	649	62,852	89,271	23,468	90,207	442	All Material
घास/फूस/बांस आदि	10,030	7,672	606	74	26	71	242	1,326	0	13	Grass/thatch/bamboo etc.
प्लास्टिक/पोलिथिन	492	135	186	25	6	44	45	50	0	1	Plastic/ Polythene
मिट्टी/कच्ची ईंट	16,187	6,200	347	432	123	2,196	2,044	3,582	1,198	65	Mud/unburnt brick
लकड़ी	3,418	505	356	32	108	58	1,734	618	0	7	Wood
पत्थर (मसाला/गारे के साथ नहीं)	46,305	1,766	760	432	37	841	29,063	4,030	9,274	102	Stone not packed with mortar
पत्थर (मसाला/गारे के साथ)	1,00,545	1,417	513	529	77	1,221	54,314	7,586	34,743	145	Stone packed with mortar
जी.आई./धातु/एस्बेस्टस चादरें	425	22	13	6	3	23	53	234	65	6	G.I./metal/asbestos sheets
पक्की ईंट	1,11,583	2,740	224	434	264	58,154	1,527	5,877	42,268	95	Burnt brick
कंक्रीट	3,015	36	6	8	4	95	232	138	2,493	3	Concrete
अन्य कोई	389	10	11	3	1	149	17	27	166	5	Any other
<b>नगरीय/Urban</b>											
सभी सामग्री	84,813	2,949	1,846	373	311	18,294	2,438	15,963	42,396	243	All Material
घास/फूस/बांस आदि	1,544	862	243	9	2	21	42	334	0	31	Grass/thatch/bamboo etc.
प्लास्टिक/पोलिथिन	489	28	359	5	5	14	15	60	0	3	Plastic/ Polythene
मिट्टी/कच्ची ईंट	4,901	1,031	505	89	46	453	373	1,838	510	56	Mud/unburnt brick
लकड़ी	643	186	150	20	7	21	35	218	0	6	Wood
पत्थर (मसाला/गारे के साथ नहीं)	2,268	92	65	26	8	391	334	782	557	13	Stone not packed with mortar
पत्थर (मसाला/गारे के साथ)	4,685	114	15	21	23	430	602	1,724	1,745	11	Stone packed with mortar
जी.आई./धातु/एस्बेस्टस चादरें	1,049	11	8	3	2	14	60	918	31	2	G.I./metal/asbestos sheets
पक्की ईंट	66,688	606	489	197	206	16,823	944	9,862	37,441	120	Burnt brick
कंक्रीट	2,333	17	3	2	10	64	21	195	2,020	1	Concrete
अन्य कोई	213	2	9	1	2	63	12	32	92	0	Any other

जब-3 अ.जा.: अनुसूचित जाति के परिवारों द्वारा धारित जनगणना मकानों की छत और दीवार में प्रयुक्त प्रमुख सामग्री के अनुसार परिवार  
HH-3SC: SCHEDULED CASTE HOUSEHOLDS BY PREDOMINANT MATERIALS OF ROOF AND WALL OF CENSUS HOUSES OCCUPIED BY THEM

1	2	3	4	5	6	7	8	9	10	11	1
राज्य - हरियाणा 06/STATE - HARYANA 06											
ग्राम/Total											
सभी सामग्री	10,50,985	3,49,842	6,702	55,466	13,899	1,56,270	2,23,676	29,724	2,11,841	3,565	All Material
घास/फूस/बांस आदि	13,956	11,739	923	227	38	299	333	251	0	146	Grass/thatch/bamboo etc.
प्लास्टिक/पोलिथिन	3,474	763	2,145	110	37	135	208	59	0	17	Plastic/ Polythene
मिट्टी/कच्ची ईंट	79,916	50,948	1,740	3,691	1,118	5,622	7,360	7,049	2,102	286	Mud/unburnt brick
लकड़ी	1,166	413	73	91	54	285	162	84	0	4	Wood
पत्थर (मसाला/गारे के साथ नहीं)	16,708	3,216	147	743	412	3,088	5,368	1,061	2,592	81	Stone not packed with mortar
पत्थर (मसाला/गारे के साथ)	37,093	4,657	146	1,212	920	4,821	18,354	1,665	5,110	208	Stone packed with mortar
जी.आई./धातु/एस्बेस्टस चादरें	739	84	7	8	54	74	171	278	61	2	G.I./metal/asbestos sheets
पक्की ईंट	8,81,106	2,74,660	1,350	48,893	11,037	1,40,881	1,89,731	18,744	1,93,182	2,628	Burnt brick
कंक्रीट	15,230	2,985	148	454	204	901	1,627	483	8,327	101	Concrete
अन्य कोई	1,597	377	23	37	25	164	362	50	467	92	Any other
<b>ग्रामीण/Rural</b>											
सभी सामग्री	7,23,910	2,90,784	2,744	48,006	9,344	1,20,441	1,45,102	12,822	92,421	2,246	All Material
घास/फूस/बांस आदि	10,052	8,642	487	174	22	227	216	172	0	112	Grass/thatch/bamboo etc.
प्लास्टिक/पोलिथिन	1,422	475	620	66	16	100	109	23	0	13	Plastic/ Polythene
मिट्टी/कच्ची ईंट	54,948	40,797	564	2,738	629	3,916	3,168	1,959	993	184	Mud/unburnt brick
लकड़ी	553	235	28	29	22	116	79	41	0	3	Wood
पत्थर (मसाला/गारे के साथ नहीं)	8,699	2,188	99	400	190	1,778	2,519	508	975	42	Stone not packed with mortar
पत्थर (मसाला/गारे के साथ)	22,880	3,433	60	942	439	2,561	12,354	671	2,256	164	Stone packed with mortar
जी.आई./धातु/एस्बेस्टस चादरें	245	29	3	4	27	32	48	83	18	1	G.I./metal/asbestos sheets
पक्की ईंट	6,17,241	2,32,955	816	43,277	7,905	1,10,984	1,25,731	9,231	84,716	1,626	Burnt brick
कंक्रीट	6,979	1,752	55	347	86	624	655	110	3,305	45	Concrete
अन्य कोई	891	278	12	29	8	103	223	24	158	56	Any other
<b>नगरीय/Urban</b>											
सभी सामग्री	3,27,075	59,058	3,958	7,460	4,555	35,829	78,574	16,902	1,19,420	1,319	All Material
घास/फूस/बांस आदि	3,904	3,097	436	53	16	72	117	79	0	34	Grass/thatch/bamboo etc.
प्लास्टिक/पोलिथिन	2,052	288	1,525	44	21	35	99	36	0	4	Plastic/ Polythene
मिट्टी/कच्ची ईंट	24,968	10,151	1,176	953	489	1,706	4,192	5,090	1,109	102	Mud/unburnt brick
लकड़ी	613	178	45	62	32	169	83	43	0	1	Wood
पत्थर (मसाला/गारे के साथ नहीं)	8,009	1,028	48	343	222	1,310	2,849	553	1,617	39	Stone not packed with mortar
पत्थर (मसाला/गारे के साथ)	14,213	1,224	86	270	481	2,260	6,000	994	2,854	44	Stone packed with mortar
जी.आई./धातु/एस्बेस्टस चादरें	494	55	4	4	27	42	123	195	43	1	G.I./metal/asbestos sheets
पक्की ईंट	2,63,865	41,705	534	5,616	3,132	29,897	64,000	9,513	1,08,466	1,002	Burnt brick
कंक्रीट	8,251	1,233	93	107	118	277	972	373	5,022	56	Concrete
अन्य कोई	706	99	11	8	17	61	139	26	309	36	Any other

जब-3 अ.जा.: अनुसूचित जाति के परिवारों द्वारा धारित जनगणना मकानों की छत और दीवार में प्रयुक्त प्रमुख सामग्री के अनुसार परिवार  
HH-3SC: SCHEDULED CASTE HOUSEHOLDS BY PREDOMINANT MATERIALS OF ROOF AND WALL OF CENSUS HOUSES OCCUPIED BY THEM

	1	2	3	4	5	6	7	8	9	10	11	1
	संघ राज्यक्षेत्र - रा.रा.क्षे. दिल्ली 07/UNION TERRITORY - NCT OF DELHI 07											
	शेरा/Total											
सभी सामग्री	5,70,407	11,912	8,108	2,831	4,725	27,040	1,89,094	56,345	2,69,212	1,140		All Material
घास/फूस/बांस आदि	3,251	2,262	735	8	8	13	44	176	0	5		Grass/thatch/bamboo etc.
प्लास्टिक/पोलिथिन	1,980	441	1,290	26	9	23	79	106	0	6		Plastic/ Polythene
मिट्टी/कच्ची ईंट	23,075	4,394	2,804	634	652	1,166	4,883	7,620	775	147		Mud/unburnt brick
लकड़ी	1,075	283	362	18	31	110	112	156	0	3		Wood
पत्थर (मसाला/गारे के साथ नहीं)	7,768	327	89	92	190	1,610	2,531	1,407	1,504	18		Stone not packed with mortar
पत्थर (मसाला/गारे के साथ)	23,639	232	195	179	338	2,244	9,130	2,730	8,569	22		Stone packed with mortar
जी.आई./धातु/एस्बेस्टस चादरें	1,183	44	22	7	22	54	215	639	178	2		G.I./metal/asbestos sheets
पक्की ईंट	4,83,725	3,763	2,555	1,755	3,296	21,412	1,67,947	42,670	2,39,444	883		Burnt brick
कंक्रीट	23,907	134	35	109	175	381	3,904	786	18,368	15		Concrete
अन्य कोई	804	32	21	3	4	27	249	55	374	39		Any other
सभी सामग्री	16,519	724	166	134	83	1,332	7,609	2,839	3,539	93		All Material
घास/फूस/बांस आदि	289	241	29	1	0	0	3	15	0	0		Grass/thatch/bamboo etc.
प्लास्टिक/पोलिथिन	51	16	30	0	0	0	1	4	0	0		Plastic/ Polythene
मिट्टी/कच्ची ईंट	757	158	40	16	5	34	178	304	17	5		Mud/unburnt brick
लकड़ी	38	14	5	0	3	3	10	2	0	1		Wood
पत्थर (मसाला/गारे के साथ नहीं)	407	13	0	10	3	111	149	73	47	1		Stone not packed with mortar
पत्थर (मसाला/गारे के साथ)	683	13	4	3	4	41	300	137	178	3		Stone packed with mortar
जी.आई./धातु/एस्बेस्टस चादरें	65	4	3	0	8	4	5	6	35	0		G.I./metal/asbestos sheets
पक्की ईंट	13,750	261	55	103	59	1,129	6,835	2,225	3,001	82		Burnt brick
कंक्रीट	456	3	0	1	1	9	114	71	257	0		Concrete
अन्य कोई	23	1	0	0	0	1	14	2	4	1		Any other
सभी सामग्री	5,53,888	11,188	7,942	2,697	4,642	25,708	1,81,485	53,506	2,65,673	1,047		All Material
घास/फूस/बांस आदि	2,962	2,021	706	7	8	13	41	161	0	5		Grass/thatch/bamboo etc.
प्लास्टिक/पोलिथिन	1,929	425	1,260	26	9	23	78	102	0	6		Plastic/ Polythene
मिट्टी/कच्ची ईंट	22,318	4,236	2,764	618	647	1,132	4,705	7,316	758	142		Mud/unburnt brick
लकड़ी	1,037	269	357	18	28	107	102	154	0	2		Wood
पत्थर (मसाला/गारे के साथ नहीं)	7,361	314	89	82	187	1,499	2,382	1,334	1,457	17		Stone not packed with mortar
पत्थर (मसाला/गारे के साथ)	22,956	219	191	176	334	2,203	8,830	2,593	8,391	19		Stone packed with mortar
जी.आई./धातु/एस्बेस्टस चादरें	1,118	40	19	7	14	50	210	633	143	2		G.I./metal/asbestos sheets
पक्की ईंट	4,69,975	3,502	2,500	1,652	3,237	20,283	1,61,112	40,445	2,36,443	801		Burnt brick
कंक्रीट	23,451	131	35	108	174	372	3,790	715	18,111	15		Concrete
अन्य कोई	781	31	21	3	4	26	235	53	370	38		Any other

जब-3 अ.जा.: अनुसूचित जाति के परिवारों द्वारा धारित जनगणना मकानों की छत और दीवार में प्रयुक्त प्रमुख सामग्री के अनुसार परिवार  
HH-3SC: SCHEDULED CASTE HOUSEHOLDS BY PREDOMINANT MATERIALS OF ROOF AND WALL OF CENSUS HOUSES OCCUPIED BY THEM

1	2	3	4	5	6	7	8	9	10	11	1
राज्य - राजस्थान 08/STATE - RAJASTHAN 08											
शेरा/Total											
सभी सामग्री	23,18,235	4,78,283	12,213	2,16,740	40,892	1,09,709	11,45,960	1,40,222	1,61,520	12,696	All Material
घास/फूस/बांस आदि	81,703	69,756	2,288	2,689	474	255	4,211	1,788	0	242	Grass/thatch/bamboo etc.
प्लास्टिक/पोलिथिन	4,228	1,009	1,596	294	83	105	888	219	0	34	Plastic/ Polythene
मिट्टी/कच्ची ईंट	6,19,706	3,34,834	3,972	1,54,088	21,984	7,026	49,983	42,011	2,486	3,322	Mud/unburnt brick
लकड़ी	9,978	5,641	259	314	720	494	2,018	389	0	143	Wood
पत्थर (मसाला/गारे के साथ नहीं)	1,58,177	13,751	1,252	10,334	2,602	4,899	1,05,785	9,324	8,750	1,480	Stone not packed with mortar
पत्थर (मसाला/गारे के साथ)	8,14,283	23,385	1,712	35,381	7,641	11,616	6,47,380	27,922	55,864	3,382	Stone packed with mortar
जी.आई./धातु/एस्बेस्टस चादरें	1,249	188	17	52	63	33	351	429	89	27	G.I./metal/asbestos sheets
पक्की ईंट	6,13,843	28,503	1,023	13,195	7,054	84,699	3,28,839	56,589	91,142	2,799	Burnt brick
कंक्रीट	6,040	363	31	173	111	189	1,999	879	2,252	43	Concrete
अन्य कोई	9,028	853	63	220	160	393	4,506	672	937	1,224	Any other
<b>ग्रामीण/Rural</b>											
सभी सामग्री	18,14,307	4,48,486	7,718	2,04,658	37,144	82,131	8,51,946	99,727	72,649	9,848	All Material
घास/फूस/बांस आदि	77,052	66,784	1,625	2,548	445	212	3,633	1,597	0	208	Grass/thatch/bamboo etc.
प्लास्टिक/पोलिथिन	2,977	872	930	253	73	76	607	143	0	23	Plastic/ Polythene
मिट्टी/कच्ची ईंट	5,74,306	3,16,925	2,637	1,46,436	20,671	5,965	41,929	35,357	1,450	2,936	Mud/unburnt brick
लकड़ी	8,633	5,514	173	270	552	370	1,390	233	0	131	Wood
पत्थर (मसाला/गारे के साथ नहीं)	1,22,958	12,537	747	9,820	2,328	3,544	80,446	7,057	5,601	878	Stone not packed with mortar
पत्थर (मसाला/गारे के साथ)	6,39,587	21,190	1,092	33,719	6,879	9,281	5,05,647	20,997	38,070	2,712	Stone packed with mortar
जी.आई./धातु/एस्बेस्टस चादरें	660	172	7	41	47	17	164	161	38	13	G.I./metal/asbestos sheets
पक्की ईंट	3,78,777	23,423	437	11,224	5,918	62,252	2,13,887	33,142	26,637	1,857	Burnt brick
कंक्रीट	2,943	307	21	153	94	114	1,148	561	515	30	Concrete
अन्य कोई	6,414	762	49	194	137	300	3,095	479	338	1,060	Any other
<b>नगरीय/Urban</b>											
सभी सामग्री	5,03,928	29,797	4,495	12,082	3,748	27,578	2,94,014	40,495	88,871	2,848	All Material
घास/फूस/बांस आदि	4,651	2,972	663	141	29	43	578	191	0	34	Grass/thatch/bamboo etc.
प्लास्टिक/पोलिथिन	1,251	137	666	41	10	29	281	76	0	11	Plastic/ Polythene
मिट्टी/कच्ची ईंट	45,400	17,909	1,335	7,652	1,313	1,061	8,054	6,654	1,036	386	Mud/unburnt brick
लकड़ी	1,345	127	86	44	168	124	628	156	0	12	Wood
पत्थर (मसाला/गारे के साथ नहीं)	35,219	1,214	505	514	274	1,355	25,339	2,267	3,149	602	Stone not packed with mortar
पत्थर (मसाला/गारे के साथ)	1,74,696	2,195	620	1,662	762	2,335	1,41,733	6,925	17,794	670	Stone packed with mortar
जी.आई./धातु/एस्बेस्टस चादरें	589	16	10	11	16	16	187	268	51	14	G.I./metal/asbestos sheets
पक्की ईंट	2,35,066	5,080	586	1,971	1,136	22,447	1,14,952	23,447	64,505	942	Burnt brick
कंक्रीट	3,097	56	10	20	17	75	851	318	1,737	13	Concrete
अन्य कोई	2,614	91	14	26	23	93	1,411	193	599	164	Any other



जब-3 अ.जा.: अनुसूचित जाति के परिवारों द्वारा धारित जनगणना मकानों की छत और दीवार में प्रयुक्त प्रमुख सामग्री के अनुसार परिवार  
HH-3SC: SCHEDULED CASTE HOUSEHOLDS BY PREDOMINANT MATERIALS OF ROOF AND WALL OF CENSUS HOUSES OCCUPIED BY THEM

1	2	3	4	5	6	7	8	9	10	11	1
राज्य - उत्तर प्रदेश 09/STATE - UTTAR PRADESH 09											
शेरा/Total											
सभी सामग्री	76,49,160	23,26,572	38,850	7,76,470	42,135	22,28,966	9,79,645	1,97,952	10,24,211	34,359	All Material
घास/फूस/बांस आदि	5,08,310	4,56,801	6,051	18,782	992	11,337	4,681	8,049	0	1,617	Grass/thatch/bamboo etc.
प्लास्टिक/पोलिथिन	25,754	9,118	3,682	3,012	280	6,288	2,426	750	0	198	Plastic/ Polythene
मिट्टी/कच्ची ईंट	21,25,355	12,96,337	14,498	6,22,330	12,848	72,220	39,721	35,902	19,790	11,709	Mud/unburnt brick
लकड़ी	7,233	3,455	361	671	277	1,191	795	405	0	78	Wood
पत्थर (मसाला/गारे के साथ नहीं)	83,979	12,231	598	7,870	1,024	21,653	17,097	12,609	9,938	959	Stone not packed with mortar
पत्थर (मसाला/गारे के साथ)	1,23,206	10,327	469	5,838	1,768	30,563	47,460	5,306	20,831	644	Stone packed with mortar
जी.आई./धातु/एस्बेस्टस चादरें	5,235	1,499	114	750	202	600	703	941	349	77	G.I./metal/asbestos sheets
पक्की ईंट	45,68,132	5,14,980	12,126	1,11,428	23,338	19,89,036	8,47,705	1,29,234	9,24,168	16,117	Burnt brick
कंक्रीट	33,385	4,159	154	1,260	231	9,334	3,712	1,178	13,145	212	Concrete
अन्य कोई	1,68,571	17,665	797	4,529	1,175	86,744	15,345	3,578	35,990	2,748	Any other
<b>ग्रामीण/Rural</b>											
सभी सामग्री	65,36,077	21,94,277	26,321	7,32,442	33,510	18,75,539	7,56,485	1,51,300	7,37,681	28,522	All Material
घास/फूस/बांस आदि	4,83,357	4,37,122	4,619	17,833	872	10,320	3,934	7,175	0	1,482	Grass/thatch/bamboo etc.
प्लास्टिक/पोलिथिन	21,183	8,309	2,116	2,678	210	5,298	1,841	572	0	159	Plastic/ Polythene
मिट्टी/कच्ची ईंट	19,99,857	12,38,492	9,202	5,94,094	11,553	61,819	29,547	28,603	16,029	10,518	Mud/unburnt brick
लकड़ी	5,482	2,985	220	523	149	778	517	245	0	65	Wood
पत्थर (मसाला/गारे के साथ नहीं)	59,334	10,283	348	7,049	539	14,348	10,386	9,807	5,818	756	Stone not packed with mortar
पत्थर (मसाला/गारे के साथ)	82,248	8,753	308	5,159	907	20,498	31,713	3,140	11,336	434	Stone packed with mortar
जी.आई./धातु/एस्बेस्टस चादरें	3,599	1,359	87	658	77	346	371	484	167	50	G.I./metal/asbestos sheets
पक्की ईंट	37,13,058	4,67,187	8,683	99,311	18,227	16,77,632	6,63,193	97,683	6,68,438	12,704	Burnt brick
कंक्रीट	23,651	3,635	110	1,067	117	7,683	2,479	764	7,648	148	Concrete
अन्य कोई	1,44,308	16,152	628	4,070	859	76,817	12,504	2,827	28,245	2,206	Any other
<b>नगरीय/Urban</b>											
सभी सामग्री	11,13,083	1,32,295	12,529	44,028	8,625	3,53,427	2,23,160	46,652	2,86,530	5,837	All Material
घास/फूस/बांस आदि	24,953	19,679	1,432	949	120	1,017	747	874	0	135	Grass/thatch/bamboo etc.
प्लास्टिक/पोलिथिन	4,571	809	1,566	334	70	990	585	178	0	39	Plastic/ Polythene
मिट्टी/कच्ची ईंट	1,25,498	57,845	5,296	28,236	1,295	10,401	10,174	7,299	3,761	1,191	Mud/unburnt brick
लकड़ी	1,751	470	141	148	128	413	278	160	0	13	Wood
पत्थर (मसाला/गारे के साथ नहीं)	24,645	1,948	250	821	485	7,305	6,711	2,802	4,120	203	Stone not packed with mortar
पत्थर (मसाला/गारे के साथ)	40,958	1,574	161	679	861	10,065	15,747	2,166	9,495	210	Stone packed with mortar
जी.आई./धातु/एस्बेस्टस चादरें	1,636	140	27	92	125	254	332	457	182	27	G.I./metal/asbestos sheets
पक्की ईंट	8,55,074	47,793	3,443	12,117	5,111	3,11,404	1,84,512	31,551	2,55,730	3,413	Burnt brick
कंक्रीट	9,734	524	44	193	114	1,651	1,233	414	5,497	64	Concrete
अन्य कोई	24,263	1,513	169	459	316	9,927	2,841	751	7,745	542	Any other

जब-3 अ.जा.: अनुसूचित जाति के परिवारों द्वारा धारित जनगणना मकानों की छत और दीवार में प्रयुक्त प्रमुख सामग्री के अनुसार परिवार  
HH-3SC: SCHEDULED CASTE HOUSEHOLDS BY PREDOMINANT MATERIALS OF ROOF AND WALL OF CENSUS HOUSES OCCUPIED BY THEM

1	2	3	4	5	6	7	8	9	10	11	1
राज्य - बिहार 10/STATE - BIHAR 10											
शेरा/Total											
सभी सामग्री	32,30,798	13,41,824	48,471	5,10,627	24,688	2,19,014	1,62,619	2,57,448	6,53,666	12,441	All Material
घास/फूस/बांस आदि	9,43,960	7,78,648	22,929	46,264	2,436	2,329	3,634	86,252	0	1,468	Grass/thatch/bamboo etc.
प्लास्टिक/पोलिथिन	17,691	7,918	4,112	2,932	237	769	756	847	0	120	Plastic/ Polythene
मिट्टी/कच्ची ईंट	8,18,817	4,18,598	8,420	3,05,368	5,860	21,816	11,614	24,254	19,228	3,659	Mud/unburnt brick
लकड़ी	7,287	4,494	462	1,066	170	458	208	399	0	30	Wood
पत्थर (मसाला/गारे के साथ नहीं)	24,979	3,316	332	3,016	451	4,760	3,309	3,711	5,915	169	Stone not packed with mortar
पत्थर (मसाला/गारे के साथ)	25,695	1,786	204	1,487	547	4,365	7,068	1,787	8,337	114	Stone packed with mortar
जी.आई/धातु/ एस्बेस्टस चादरें	3,632	1,384	71	655	77	177	321	702	219	26	G.I./metal/asbestos sheets
पक्की ईंट	13,62,626	1,21,038	11,534	1,47,355	14,395	1,82,150	1,33,566	1,37,896	6,08,725	5,967	Burnt brick
कंक्रीट	17,216	3,053	216	1,556	169	1,170	954	999	8,974	125	Concrete
अन्य कोई	8,895	1,589	191	928	346	1,020	1,189	601	2,268	763	Any other
<b>ग्रामीण/Rural</b>											
सभी सामग्री	29,83,048	12,76,400	42,907	4,74,357	21,374	2,04,780	1,50,231	2,35,995	5,65,843	11,161	All Material
घास/फूस/बांस आदि	8,99,584	7,46,112	20,829	42,256	1,843	2,161	3,203	81,875	0	1,305	Grass/thatch/bamboo etc.
प्लास्टिक/पोलिथिन	15,670	7,306	3,309	2,644	204	715	672	716	0	104	Plastic/ Polythene
मिट्टी/कच्ची ईंट	7,64,491	3,94,704	6,855	2,86,312	5,135	20,164	10,474	20,351	17,177	3,319	Mud/unburnt brick
लकड़ी	6,722	4,264	419	943	141	412	181	338	0	24	Wood
पत्थर (मसाला/गारे के साथ नहीं)	21,333	2,984	263	2,662	372	4,018	2,900	3,132	4,867	135	Stone not packed with mortar
पत्थर (मसाला/गारे के साथ)	20,237	1,528	177	1,260	435	3,557	5,718	1,462	6,004	96	Stone packed with mortar
जी.आई/धातु/ एस्बेस्टस चादरें	3,209	1,294	60	615	58	158	289	544	166	25	G.I./metal/asbestos sheets
पक्की ईंट	12,29,731	1,14,034	10,640	1,35,397	12,753	1,71,550	1,24,872	1,26,155	5,28,991	5,339	Burnt brick
कंक्रीट	13,894	2,680	186	1,391	127	1,073	828	867	6,636	106	Concrete
अन्य कोई	8,177	1,494	169	877	306	972	1,094	555	2,002	708	Any other
<b>नगरीय/Urban</b>											
सभी सामग्री	2,47,750	65,424	5,564	36,270	3,314	14,234	12,388	21,453	87,823	1,280	All Material
घास/फूस/बांस आदि	44,376	32,536	2,100	4,008	593	168	431	4,377	0	163	Grass/thatch/bamboo etc.
प्लास्टिक/पोलिथिन	2,021	612	803	288	33	54	84	131	0	16	Plastic/ Polythene
मिट्टी/कच्ची ईंट	54,326	23,894	1,565	19,056	725	1,652	1,140	3,903	2,051	340	Mud/unburnt brick
लकड़ी	565	230	43	123	29	46	27	61	0	6	Wood
पत्थर (मसाला/गारे के साथ नहीं)	3,646	332	69	354	79	742	409	579	1,048	34	Stone not packed with mortar
पत्थर (मसाला/गारे के साथ)	5,458	258	27	227	112	808	1,350	325	2,333	18	Stone packed with mortar
जी.आई/धातु/ एस्बेस्टस चादरें	423	90	11	40	19	19	32	158	53	1	G.I./metal/asbestos sheets
पक्की ईंट	1,32,895	7,004	894	11,958	1,642	10,600	8,694	11,741	79,734	628	Burnt brick
कंक्रीट	3,322	373	30	165	42	97	126	132	2,338	19	Concrete
अन्य कोई	718	95	22	51	40	48	95	46	266	55	Any other

जब-3 अ.जा.: अनुसूचित जाति के परिवारों द्वारा धारित जनगणना मकानों की छत और दीवार में प्रयुक्त प्रमुख सामग्री के अनुसार परिवार  
HH-3SC: SCHEDULED CASTE HOUSEHOLDS BY PREDOMINANT MATERIALS OF ROOF AND WALL OF CENSUS HOUSES OCCUPIED BY THEM

1	2	3	4	5	6	7	8	9	10	11	1
राज्य - सिक्किम 11/STATE - SIKKIM 11											
शेरा/Total											
सभी सामग्री	7,910	607	133	20	22	48	115	5,188	1,760	17	All Material
घास/फूस/बांस आदि	1,468	336	71	5	3	0	19	1,031	0	3	Grass/thatch/bamboo etc.
प्लास्टिक/पोलिथिन	121	18	19	0	13	1	9	61	0	0	Plastic/ Polythene
मिट्टी/कच्ची ईंट	1,123	144	9	5	1	2	27	900	31	4	Mud/unburnt brick
लकड़ी	1,607	81	17	4	1	1	21	1,479	0	3	Wood
पत्थर (मसाला/गारे के साथ नहीं)	208	5	6	1	1	9	2	158	25	1	Stone not packed with mortar
पत्थर (मसाला/गारे के साथ)	150	3	0	0	0	0	0	114	32	1	Stone packed with mortar
जी.आई./धातु/एस्बेस्टस चादरें	187	5	7	0	1	1	8	160	5	0	G.I./metal/asbestos sheets
पक्की ईंट	1,952	5	1	1	1	32	23	715	1,172	2	Burnt brick
कंक्रीट	1,001	7	0	4	1	2	6	485	495	1	Concrete
अन्य कोई	93	3	3	0	0	0	0	85	0	2	Any other
<b>ग्रामीण/Rural</b>											
सभी सामग्री	5,271	566	116	16	16	8	63	3,970	502	14	All Material
घास/फूस/बांस आदि	1,273	325	65	3	2	0	10	865	0	3	Grass/thatch/bamboo etc.
प्लास्टिक/पोलिथिन	94	17	16	0	12	1	5	43	0	0	Plastic/ Polythene
मिट्टी/कच्ची ईंट	996	138	8	5	1	2	20	804	14	4	Mud/unburnt brick
लकड़ी	1,334	72	15	3	0	0	14	1,229	0	1	Wood
पत्थर (मसाला/गारे के साथ नहीं)	171	5	5	1	1	5	2	146	5	1	Stone not packed with mortar
पत्थर (मसाला/गारे के साथ)	120	3	0	0	0	0	0	103	13	1	Stone packed with mortar
जी.आई./धातु/एस्बेस्टस चादरें	133	2	3	0	0	0	5	119	4	0	G.I./metal/asbestos sheets
पक्की ईंट	518	2	1	0	0	0	3	270	241	1	Burnt brick
कंक्रीट	558	0	0	4	0	0	4	324	225	1	Concrete
अन्य कोई	74	2	3	0	0	0	0	67	0	2	Any other
<b>नगरीय/Urban</b>											
सभी सामग्री	2,639	41	17	4	6	40	52	1,218	1,258	3	All Material
घास/फूस/बांस आदि	195	11	6	2	1	0	9	166	0	0	Grass/thatch/bamboo etc.
प्लास्टिक/पोलिथिन	27	1	3	0	1	0	4	18	0	0	Plastic/ Polythene
मिट्टी/कच्ची ईंट	127	6	1	0	0	0	7	96	17	0	Mud/unburnt brick
लकड़ी	273	9	2	1	1	1	7	250	0	2	Wood
पत्थर (मसाला/गारे के साथ नहीं)	37	0	1	0	0	4	0	12	20	0	Stone not packed with mortar
पत्थर (मसाला/गारे के साथ)	30	0	0	0	0	0	0	11	19	0	Stone packed with mortar
जी.आई./धातु/एस्बेस्टस चादरें	54	3	4	0	1	1	3	41	1	0	G.I./metal/asbestos sheets
पक्की ईंट	1,434	3	0	1	1	32	20	445	931	1	Burnt brick
कंक्रीट	443	7	0	0	0	2	2	161	270	0	Concrete
अन्य कोई	19	1	0	0	0	0	0	18	0	0	Any other

जब-3 अ.जा.: अनुसूचित जाति के परिवारों द्वारा धारित जनगणना मकानों की छत और दीवार में प्रयुक्त प्रमुख सामग्री के अनुसार परिवार  
HH-3SC: SCHEDULED CASTE HOUSEHOLDS BY PREDOMINANT MATERIALS OF ROOF AND WALL OF CENSUS HOUSES OCCUPIED BY THEM

1	2	3	4	5	6	7	8	9	10	11	1
राज्य - मणिपुर 14/STATE - MANIPUR 14											
योग/Total											
सभी सामग्री	27,890	4,866	69	213	9	225	379	21,158	960	11	All Material
घास/फूस/बांस आदि	5,332	1,804	52	60	1	1	32	3,380	0	2	Grass/thatch/bamboo etc.
प्लास्टिक/पोलिथिन	128	16	1	6	1	0	3	101	0	0	Plastic/ Polythene
मिट्टी/कच्ची ईंट	18,711	2,986	12	119	2	10	77	15,443	57	5	Mud/unburnt brick
लकड़ी	429	21	0	5	2	0	9	390	0	2	Wood
पत्थर (मसाला/गारे के साथ नहीं)	118	6	0	2	0	6	12	75	17	0	Stone not packed with mortar
पत्थर (मसाला/गारे के साथ)	216	0	0	1	0	6	16	164	29	0	Stone packed with mortar
जी.आई/धातु/ एस्बेस्टस चादरें	89	10	0	2	1	0	1	74	1	0	G.I./metal/asbestos sheets
पक्की ईंट	2,758	20	1	18	2	201	224	1,482	808	2	Burnt brick
कंक्रीट	98	1	3	0	0	1	4	42	47	0	Concrete
अन्य कोई	11	2	0	0	0	0	1	7	1	0	Any other
<b>ग्रामीण/Rural</b>											
सभी सामग्री	13,438	3,060	56	83	3	27	55	10,032	117	5	All Material
घास/फूस/बांस आदि	4,108	1,655	49	33	0	1	8	2,360	0	2	Grass/thatch/bamboo etc.
प्लास्टिक/पोलिथिन	101	13	1	1	1	0	0	85	0	0	Plastic/ Polythene
मिट्टी/कच्ची ईंट	8,276	1,370	6	40	0	2	15	6,829	12	2	Mud/unburnt brick
लकड़ी	186	9	0	2	1	0	0	173	0	1	Wood
पत्थर (मसाला/गारे के साथ नहीं)	43	3	0	1	0	1	4	32	2	0	Stone not packed with mortar
पत्थर (मसाला/गारे के साथ)	142	0	0	1	0	1	3	133	4	0	Stone packed with mortar
जी.आई/धातु/ एस्बेस्टस चादरें	17	3	0	1	1	0	0	12	0	0	G.I./metal/asbestos sheets
पक्की ईंट	528	5	0	4	0	22	21	381	95	0	Burnt brick
कंक्रीट	28	1	0	0	0	0	3	20	4	0	Concrete
अन्य कोई	9	1	0	0	0	0	1	7	0	0	Any other
<b>नगरीय/Urban</b>											
सभी सामग्री	14,452	1,806	13	130	6	198	324	11,126	843	6	All Material
घास/फूस/बांस आदि	1,224	149	3	27	1	0	24	1,020	0	0	Grass/thatch/bamboo etc.
प्लास्टिक/पोलिथिन	27	3	0	5	0	0	3	16	0	0	Plastic/ Polythene
मिट्टी/कच्ची ईंट	10,435	1,616	6	79	2	8	62	8,614	45	3	Mud/unburnt brick
लकड़ी	243	12	0	3	1	0	9	217	0	1	Wood
पत्थर (मसाला/गारे के साथ नहीं)	75	3	0	1	0	5	8	43	15	0	Stone not packed with mortar
पत्थर (मसाला/गारे के साथ)	74	0	0	0	0	5	13	31	25	0	Stone packed with mortar
जी.आई/धातु/ एस्बेस्टस चादरें	72	7	0	1	0	0	1	62	1	0	G.I./metal/asbestos sheets
पक्की ईंट	2,230	15	1	14	2	179	203	1,101	713	2	Burnt brick
कंक्रीट	70	0	3	0	0	1	1	22	43	0	Concrete
अन्य कोई	2	1	0	0	0	0	0	0	1	0	Any other

जब-3 अ.जा.: अनुसूचित जाति के परिवारों द्वारा धारित जनगणना मकानों की छत और दीवार में प्रयुक्त प्रमुख सामग्री के अनुसार परिवार  
HH-3SC: SCHEDULED CASTE HOUSEHOLDS BY PREDOMINANT MATERIALS OF ROOF AND WALL OF CENSUS HOUSES OCCUPIED BY THEM

1	2	3	4	5	6	7	8	9	10	11	1
राज्य - मिज़ोरम 15/STATE - MIZORAM 15											
योग/Total											
सभी सामग्री	3,615	712	67	3	7	12	34	1,892	885	3	All Material
घास/फूस/बांस आदि	1,095	602	50	0	0	1	7	434	0	1	Grass/thatch/bamboo etc.
प्लास्टिक/पोलिथिन	43	7	10	0	0	0	4	22	0	0	Plastic/ Polythene
मिट्टी/कच्ची ईंट	11	1	0	0	0	8	0	2	0	0	Mud/unburnt brick
लकड़ी	55	1	1	0	1	0	0	52	0	0	Wood
पत्थर (मसाला/गारे के साथ नहीं)	30	0	0	0	0	2	1	22	5	0	Stone not packed with mortar
पत्थर (मसाला/गारे के साथ)	12	0	0	0	0	0	2	10	0	0	Stone packed with mortar
जी.आई./धातु/एस्बेस्टस चादरें	1,308	77	6	3	6	0	18	1,155	42	1	G.I./metal/asbestos sheets
पक्की ईंट	362	12	0	0	0	1	0	75	273	1	Burnt brick
कंक्रीट	684	9	0	0	0	0	2	109	564	0	Concrete
अन्य कोई	15	3	0	0	0	0	0	11	1	0	Any other
<b>ग्रामीण/Rural</b>											
सभी सामग्री	998	400	55	1	1	1	8	504	28	0	All Material
घास/फूस/बांस आदि	631	385	44	0	0	0	4	198	0	0	Grass/thatch/bamboo etc.
प्लास्टिक/पोलिथिन	23	3	10	0	0	0	4	6	0	0	Plastic/ Polythene
मिट्टी/कच्ची ईंट	2	0	0	0	0	0	0	2	0	0	Mud/unburnt brick
लकड़ी	19	1	0	0	0	0	0	18	0	0	Wood
पत्थर (मसाला/गारे के साथ नहीं)	11	0	0	0	0	1	0	8	2	0	Stone not packed with mortar
पत्थर (मसाला/गारे के साथ)	1	0	0	0	0	0	0	1	0	0	Stone packed with mortar
जी.आई./धातु/एस्बेस्टस चादरें	235	4	1	1	1	0	0	226	2	0	G.I./metal/asbestos sheets
पक्की ईंट	31	2	0	0	0	0	0	20	9	0	Burnt brick
कंक्रीट	37	2	0	0	0	0	0	21	14	0	Concrete
अन्य कोई	8	3	0	0	0	0	0	4	1	0	Any other
<b>नगरीय/Urban</b>											
सभी सामग्री	2,617	312	12	2	6	11	26	1,388	857	3	All Material
घास/फूस/बांस आदि	464	217	6	0	0	1	3	236	0	1	Grass/thatch/bamboo etc.
प्लास्टिक/पोलिथिन	20	4	0	0	0	0	0	16	0	0	Plastic/ Polythene
मिट्टी/कच्ची ईंट	9	1	0	0	0	8	0	0	0	0	Mud/unburnt brick
लकड़ी	36	0	1	0	1	0	0	34	0	0	Wood
पत्थर (मसाला/गारे के साथ नहीं)	19	0	0	0	0	1	1	14	3	0	Stone not packed with mortar
पत्थर (मसाला/गारे के साथ)	11	0	0	0	0	0	2	9	0	0	Stone packed with mortar
जी.आई./धातु/एस्बेस्टस चादरें	1,073	73	5	2	5	0	18	929	40	1	G.I./metal/asbestos sheets
पक्की ईंट	331	10	0	0	0	1	0	55	264	1	Burnt brick
कंक्रीट	647	7	0	0	0	0	2	88	550	0	Concrete
अन्य कोई	7	0	0	0	0	0	0	7	0	0	Any other

जब-3 अ.जा.: अनुसूचित जाति के परिवारों द्वारा धारित जनगणना मकानों की छत और दीवार में प्रयुक्त प्रमुख सामग्री के अनुसार परिवार  
HH-3SC: SCHEDULED CASTE HOUSEHOLDS BY PREDOMINANT MATERIALS OF ROOF AND WALL OF CENSUS HOUSES OCCUPIED BY THEM

1	2	3	4	5	6	7	8	9	10	11	1
राज्य - त्रिपुरा 16/STATE - TRIPURA 16											
ग्राम/Total											
सभी सामग्री	1,64,924	8,931	906	415	223	749	1,249	1,48,544	3,769	138	All Material
घास/फूस/बांस आदि	43,631	5,319	658	122	47	15	290	37,124	0	56	Grass/thatch/bamboo etc.
प्लास्टिक/पोलिथिन	758	71	39	5	1	2	29	609	0	2	Plastic/ Polythene
मिट्टी/कच्ची ईंट	93,439	3,386	173	231	145	51	490	88,831	83	49	Mud/unburnt brick
लकड़ी	292	20	2	1	1	1	5	262	0	0	Wood
पत्थर (मसाला/गारे के साथ नहीं)	630	26	10	8	0	20	42	475	49	0	Stone not packed with mortar
पत्थर (मसाला/गारे के साथ)	747	4	1	1	2	22	64	534	118	1	Stone packed with mortar
जी.आई./धातु/एस्बेस्टस चादरें	9,998	20	15	18	1	2	75	9,848	18	1	G.I./metal/asbestos sheets
पक्की ईंट	14,774	76	7	28	23	631	244	10,425	3,325	15	Burnt brick
कंक्रीट	534	0	0	0	3	5	10	342	174	0	Concrete
अन्य कोई	121	9	1	1	0	0	0	94	2	14	Any other
<b>ग्रामीण/Rural</b>											
सभी सामग्री	1,09,205	7,975	542	312	195	190	654	98,742	503	92	All Material
घास/फूस/बांस आदि	27,026	4,651	389	81	47	4	159	21,652	0	43	Grass/thatch/bamboo etc.
प्लास्टिक/पोलिथिन	500	56	24	4	1	0	16	399	0	0	Plastic/ Polythene
मिट्टी/कच्ची ईंट	70,912	3,183	116	192	140	32	343	66,817	48	41	Mud/unburnt brick
लकड़ी	211	18	2	1	1	0	3	186	0	0	Wood
पत्थर (मसाला/गारे के साथ नहीं)	234	7	0	3	0	9	9	202	4	0	Stone not packed with mortar
पत्थर (मसाला/गारे के साथ)	313	2	1	0	0	2	15	265	27	1	Stone packed with mortar
जी.आई./धातु/एस्बेस्टस चादरें	4,843	13	7	12	0	0	28	4,775	7	1	G.I./metal/asbestos sheets
पक्की ईंट	4,930	39	2	18	6	143	81	4,272	365	4	Burnt brick
कंक्रीट	183	0	0	0	0	0	0	131	52	0	Concrete
अन्य कोई	53	6	1	1	0	0	0	43	0	2	Any other
<b>नगरीय/Urban</b>											
सभी सामग्री	55,719	956	364	103	28	559	595	49,802	3,266	46	All Material
घास/फूस/बांस आदि	16,605	668	269	41	0	11	131	15,472	0	13	Grass/thatch/bamboo etc.
प्लास्टिक/पोलिथिन	258	15	15	1	0	2	13	210	0	2	Plastic/ Polythene
मिट्टी/कच्ची ईंट	22,527	203	57	39	5	19	147	22,014	35	8	Mud/unburnt brick
लकड़ी	81	2	0	0	0	1	2	76	0	0	Wood
पत्थर (मसाला/गारे के साथ नहीं)	396	19	10	5	0	11	33	273	45	0	Stone not packed with mortar
पत्थर (मसाला/गारे के साथ)	434	2	0	1	2	20	49	269	91	0	Stone packed with mortar
जी.आई./धातु/एस्बेस्टस चादरें	5,155	7	8	6	1	2	47	5,073	11	0	G.I./metal/asbestos sheets
पक्की ईंट	9,844	37	5	10	17	488	163	6,153	2,960	11	Burnt brick
कंक्रीट	351	0	0	0	3	5	10	211	122	0	Concrete
अन्य कोई	68	3	0	0	0	0	0	51	2	12	Any other

जब-3 अ.जा.: अनुसूचित जाति के परिवारों द्वारा धारित जनगणना मकानों की छत और दीवार में प्रयुक्त प्रमुख सामग्री के अनुसार परिवार  
HH-3SC: SCHEDULED CASTE HOUSEHOLDS BY PREDOMINANT MATERIALS OF ROOF AND WALL OF CENSUS HOUSES OCCUPIED BY THEM

1	2	3	4	5	6	7	8	9	10	11	1
राज्य - मेघालय 17/STATE - MEGHALAYA 17											
योग/Total											
सभी सामग्री	15,756	2,055	226	40	84	131	610	10,012	2,361	237	All Material
घास/फूस/बांस आदि	5,943	1,760	81	7	32	27	124	3,889	0	23	Grass/thatch/bamboo etc.
प्लास्टिक/पोलिथिन	216	25	68	1	1	2	9	107	0	3	Plastic/ Polythene
मिट्टी/कच्ची ईंट	1,055	109	3	17	7	26	60	691	31	111	Mud/unburnt brick
लकड़ी	2,088	77	42	7	10	0	69	1,832	0	51	Wood
पत्थर (मसाला/गारे के साथ नहीं)	292	5	4	0	1	31	18	169	33	31	Stone not packed with mortar
पत्थर (मसाला/गारे के साथ)	566	2	6	0	10	12	27	345	157	7	Stone packed with mortar
जी.आई./धातु/एस्बेस्टस चादरें	440	6	1	4	2	1	37	384	5	0	G.I./metal/asbestos sheets
पक्की ईंट	2,402	34	17	0	13	26	193	1,397	722	0	Burnt brick
कंक्रीट	2,537	28	4	4	8	5	27	1,049	1,405	7	Concrete
अन्य कोई	217	9	0	0	0	1	46	149	8	4	Any other
<b>ग्रामीण/Rural</b>											
सभी सामग्री	9,991	1,865	173	36	72	98	312	6,635	646	154	All Material
घास/फूस/बांस आदि	5,096	1,672	63	7	32	27	78	3,200	0	17	Grass/thatch/bamboo etc.
प्लास्टिक/पोलिथिन	175	22	63	1	1	2	5	81	0	0	Plastic/ Polythene
मिट्टी/कच्ची ईंट	828	99	2	17	6	24	36	525	8	111	Mud/unburnt brick
लकड़ी	1,228	57	30	6	10	0	40	1,084	0	1	Wood
पत्थर (मसाला/गारे के साथ नहीं)	177	2	2	0	1	20	7	106	20	19	Stone not packed with mortar
पत्थर (मसाला/गारे के साथ)	286	1	0	0	10	6	18	183	66	2	Stone packed with mortar
जी.आई./धातु/एस्बेस्टस चादरें	248	0	1	4	2	0	17	221	3	0	G.I./metal/asbestos sheets
पक्की ईंट	1,166	7	10	0	5	18	95	814	217	0	Burnt brick
कंक्रीट	750	3	2	1	5	0	14	392	331	2	Concrete
अन्य कोई	37	2	0	0	0	1	2	29	1	2	Any other
<b>नगरीय/Urban</b>											
सभी सामग्री	5,765	190	53	4	12	33	298	3,377	1,715	83	All Material
घास/फूस/बांस आदि	847	88	18	0	0	0	46	689	0	6	Grass/thatch/bamboo etc.
प्लास्टिक/पोलिथिन	41	3	5	0	0	0	4	26	0	3	Plastic/ Polythene
मिट्टी/कच्ची ईंट	227	10	1	0	1	2	24	166	23	0	Mud/unburnt brick
लकड़ी	860	20	12	1	0	0	29	748	0	50	Wood
पत्थर (मसाला/गारे के साथ नहीं)	115	3	2	0	0	11	11	63	13	12	Stone not packed with mortar
पत्थर (मसाला/गारे के साथ)	280	1	6	0	0	6	9	162	91	5	Stone packed with mortar
जी.आई./धातु/एस्बेस्टस चादरें	192	6	0	0	0	1	20	163	2	0	G.I./metal/asbestos sheets
पक्की ईंट	1,236	27	7	0	8	8	98	583	505	0	Burnt brick
कंक्रीट	1,787	25	2	3	3	5	13	657	1,074	5	Concrete
अन्य कोई	180	7	0	0	0	0	44	120	7	2	Any other



जब-3 अ.जा.: अनुसूचित जाति के परिवारों द्वारा धारित जनगणना मकानों की छत और दीवार में प्रयुक्त प्रमुख सामग्री के अनुसार परिवार  
HH-3SC: SCHEDULED CASTE HOUSEHOLDS BY PREDOMINANT MATERIALS OF ROOF AND WALL OF CENSUS HOUSES OCCUPIED BY THEM

1	2	3	4	5	6	7	8	9	10	11	1
राज्य - असम 18/STATE - ASSAM 18											
शेरा/Total											
सभी सामग्री	6,73,362	1,11,575	10,524	4,234	1,447	1,128	7,451	5,17,241	18,190	1,572	All Material
घास/फूस/बांस आदि	4,27,556	1,01,014	8,921	2,438	714	371	2,491	3,10,612	0	995	Grass/thatch/bamboo etc.
प्लास्टिक/पोलिथिन	4,926	1,047	471	140	46	9	481	2,718	0	14	Plastic/ Polythene
मिट्टी/कच्ची ईंट	31,941	6,398	688	490	206	75	467	23,365	186	66	Mud/unburnt brick
लकड़ी	8,643	387	70	148	71	20	136	7,786	0	25	Wood
पत्थर (मसाला/गारे के साथ नहीं)	5,763	112	26	51	29	68	252	4,838	369	18	Stone not packed with mortar
पत्थर (मसाला/गारे के साथ)	12,143	98	27	61	32	83	784	9,654	1,367	37	Stone packed with mortar
जी.आई./धातु/एस्बेस्टस चादरें	5,176	95	13	24	20	27	54	4,876	55	12	G.I./metal/asbestos sheets
पक्की ईंट	1,56,552	2,136	249	819	253	430	2,580	1,37,578	12,234	273	Burnt brick
कंक्रीट	18,182	96	20	49	46	41	186	13,787	3,931	26	Concrete
अन्य कोई	2,480	192	39	14	30	4	20	2,027	48	106	Any other
<b>ग्रामीण/Rural</b>											
सभी सामग्री	5,39,606	1,05,864	9,112	2,970	999	605	3,886	4,11,406	3,562	1,202	All Material
घास/फूस/बांस आदि	3,70,016	96,093	7,701	1,712	477	231	1,800	2,61,172	0	830	Grass/thatch/bamboo etc.
प्लास्टिक/पोलिथिन	3,687	955	412	99	39	4	167	2,000	0	11	Plastic/ Polythene
मिट्टी/कच्ची ईंट	27,894	6,190	640	366	189	57	299	20,024	72	57	Mud/unburnt brick
लकड़ी	6,574	333	64	67	51	6	83	5,955	0	15	Wood
पत्थर (मसाला/गारे के साथ नहीं)	3,515	81	16	36	20	46	101	3,134	69	12	Stone not packed with mortar
पत्थर (मसाला/गारे के साथ)	5,980	72	21	38	21	17	219	5,419	157	16	Stone packed with mortar
जी.आई./धातु/एस्बेस्टस चादरें	3,707	79	11	4	6	16	24	3,543	18	6	G.I./metal/asbestos sheets
पक्की ईंट	1,08,228	1,830	200	622	159	213	1,137	1,01,136	2,762	169	Burnt brick
कंक्रीट	8,104	49	12	18	12	13	47	7,474	466	13	Concrete
अन्य कोई	1,901	182	35	8	25	2	9	1,549	18	73	Any other
<b>नगरीय/Urban</b>											
सभी सामग्री	1,33,756	5,711	1,412	1,264	448	523	3,565	1,05,835	14,628	370	All Material
घास/फूस/बांस आदि	57,540	4,921	1,220	726	237	140	691	49,440	0	165	Grass/thatch/bamboo etc.
प्लास्टिक/पोलिथिन	1,239	92	59	41	7	5	314	718	0	3	Plastic/ Polythene
मिट्टी/कच्ची ईंट	4,047	208	48	124	17	18	168	3,341	114	9	Mud/unburnt brick
लकड़ी	2,069	54	6	81	20	14	53	1,831	0	10	Wood
पत्थर (मसाला/गारे के साथ नहीं)	2,248	31	10	15	9	22	151	1,704	300	6	Stone not packed with mortar
पत्थर (मसाला/गारे के साथ)	6,163	26	6	23	11	66	565	4,235	1,210	21	Stone packed with mortar
जी.आई./धातु/एस्बेस्टस चादरें	1,469	16	2	20	14	11	30	1,333	37	6	G.I./metal/asbestos sheets
पक्की ईंट	48,324	306	49	197	94	217	1,443	36,442	9,472	104	Burnt brick
कंक्रीट	10,078	47	8	31	34	28	139	6,313	3,465	13	Concrete
अन्य कोई	579	10	4	6	5	2	11	478	30	33	Any other

जज-3 अ.जा.: अनुसूचित जाति के परिवारों द्वारा धारित जनगणना मकानों की छत और दीवार में प्रयुक्त प्रमुख सामग्री के अनुसार परिवार  
HH-3SC: SCHEDULED CASTE HOUSEHOLDS BY PREDOMINANT MATERIALS OF ROOF AND WALL OF CENSUS HOUSES OCCUPIED BY THEM

1	2	3	4	5	6	7	8	9	10	11	1
राज्य - पश्चिम बंगाल 19/STATE - WEST BENGAL 19											
शेरा/Total											
सभी सामग्री	51,40,359	9,79,305	76,462	9,49,879	4,21,218	18,816	67,762	19,86,173	6,24,546	16,198	All Material
घास/फूस/बांस आदि	13,90,760	2,78,899	47,176	2,11,430	69,354	1,220	10,339	7,67,854	0	4,488	Grass/thatch/bamboo etc.
प्लास्टिक/पोलिथिन	39,352	5,247	10,281	7,389	2,163	74	1,300	12,697	0	201	Plastic/ Polythene
मिट्टी/कच्ची ईंट	17,77,759	6,70,086	12,237	3,72,296	1,80,697	2,701	9,971	5,13,727	11,231	4,813	Mud/unburnt brick
लकड़ी	29,125	1,572	432	2,669	1,708	130	720	21,767	0	127	Wood
पत्थर (मसाला/गारे के साथ नहीं)	22,505	812	149	3,935	1,648	723	1,462	8,682	5,008	86	Stone not packed with mortar
पत्थर (मसाला/गारे के साथ)	25,710	332	74	2,982	1,314	378	2,909	10,544	7,061	116	Stone packed with mortar
जी.आई./धातु/एस्बेस्टस चादरें	1,96,246	1,040	413	4,995	1,589	148	2,111	1,84,883	903	164	G.I./metal/asbestos sheets
पक्की ईंट	15,25,051	18,940	4,650	3,29,215	1,54,010	13,098	37,233	4,28,461	5,35,541	3,903	Burnt brick
कंक्रीट	1,14,762	1,299	216	11,600	7,123	299	1,512	28,275	64,098	340	Concrete
अन्य कोई	19,089	1,078	834	3,368	1,612	45	205	9,283	704	1,960	Any other
<b>ग्रामीण/Rural</b>											
सभी सामग्री	39,67,077	9,29,432	62,023	6,45,499	2,85,813	9,816	46,151	16,83,713	2,91,977	12,653	All Material
घास/फूस/बांस आदि	11,89,865	2,61,595	40,154	1,39,827	45,423	853	8,598	6,89,565	0	3,850	Grass/thatch/bamboo etc.
प्लास्टिक/पोलिथिन	29,088	4,551	7,298	4,249	1,286	42	1,013	10,501	0	148	Plastic/ Polythene
मिट्टी/कच्ची ईंट	16,15,052	6,43,224	10,098	3,05,090	1,46,527	1,896	8,489	4,87,453	7,925	4,350	Mud/unburnt brick
लकड़ी	20,711	1,275	220	1,207	870	43	377	16,636	0	83	Wood
पत्थर (मसाला/गारे के साथ नहीं)	11,864	602	64	1,700	867	245	686	5,607	2,048	45	Stone not packed with mortar
पत्थर (मसाला/गारे के साथ)	12,584	211	37	1,119	553	133	1,316	6,524	2,613	78	Stone packed with mortar
जी.आई./धातु/एस्बेस्टस चादरें	1,69,425	897	307	2,864	853	106	1,669	1,62,023	555	151	G.I./metal/asbestos sheets
पक्की ईंट	8,52,086	15,204	2,996	1,82,466	86,214	6,348	23,264	2,81,605	2,51,643	2,346	Burnt brick
कंक्रीट	52,267	959	126	5,056	2,537	122	603	15,828	26,917	119	Concrete
अन्य कोई	14,135	914	723	1,921	683	28	136	7,971	276	1,483	Any other
<b>नगरीय/Urban</b>											
सभी सामग्री	11,73,282	49,873	14,439	3,04,380	1,35,405	9,000	21,611	3,02,460	3,32,569	3,545	All Material
घास/फूस/बांस आदि	2,00,895	17,304	7,022	71,603	23,931	367	1,741	78,289	0	638	Grass/thatch/bamboo etc.
प्लास्टिक/पोलिथिन	10,264	696	2,983	3,140	877	32	287	2,196	0	53	Plastic/ Polythene
मिट्टी/कच्ची ईंट	1,62,707	26,862	2,139	67,206	34,170	805	1,482	26,274	3,306	463	Mud/unburnt brick
लकड़ी	8,414	297	212	1,462	838	87	343	5,131	0	44	Wood
पत्थर (मसाला/गारे के साथ नहीं)	10,641	210	85	2,235	781	478	776	3,075	2,960	41	Stone not packed with mortar
पत्थर (मसाला/गारे के साथ)	13,126	121	37	1,863	761	245	1,593	4,020	4,448	38	Stone packed with mortar
जी.आई./धातु/एस्बेस्टस चादरें	26,821	143	106	2,131	736	42	442	22,860	348	13	G.I./metal/asbestos sheets
पक्की ईंट	6,72,965	3,736	1,654	1,46,749	67,796	6,750	13,969	1,46,856	2,83,898	1,557	Burnt brick
कंक्रीट	62,495	340	90	6,544	4,586	177	909	12,447	37,181	221	Concrete
अन्य कोई	4,954	164	111	1,447	929	17	69	1,312	428	477	Any other

जब-3 अ.जा.: अनुसूचित जाति के परिवारों द्वारा धारित जनगणना मकानों की छत और दीवार में प्रयुक्त प्रमुख सामग्री के अनुसार परिवार  
HH-3SC: SCHEDULED CASTE HOUSEHOLDS BY PREDOMINANT MATERIALS OF ROOF AND WALL OF CENSUS HOUSES OCCUPIED BY THEM

1	2	3	4	5	6	7	8	9	10	11	1
राज्य - झारखण्ड 20/STATE - JHARKHAND 20											
योग/Total											
सभी सामग्री	7,94,604	1,02,874	3,577	4,19,656	18,814	6,088	8,595	47,955	1,85,191	1,854	All Material
घास/फूस/बांस आदि	13,289	7,990	529	3,965	398	30	49	305	0	23	Grass/thatch/bamboo etc.
प्लास्टिक/पोलिथिन	1,948	457	346	970	58	9	23	79	0	6	Plastic/ Polythene
मिट्टी/कच्ची ईंट	4,99,171	87,485	2,179	3,76,683	11,033	1,425	1,606	10,705	6,956	1,099	Mud/unburnt brick
लकड़ी	762	252	41	292	64	29	29	52	0	3	Wood
पत्थर (मसाला/गारे के साथ नहीं)	6,429	369	21	2,640	228	356	242	1,001	1,520	52	Stone not packed with mortar
पत्थर (मसाला/गारे के साथ)	7,179	174	12	1,623	314	177	498	1,170	3,190	21	Stone packed with mortar
जी.आई./धातु/एस्बेस्टस चादरें	627	104	6	251	21	13	53	157	21	1	G.I./metal/asbestos sheets
पक्की ईंट	2,59,572	5,730	419	32,677	6,594	3,990	5,966	33,932	1,69,658	606	Burnt brick
कंक्रीट	4,934	241	16	377	60	43	78	478	3,632	9	Concrete
अन्य कोई	693	72	8	178	44	16	51	76	214	34	Any other
<b>ग्रामीण/Rural</b>											
सभी सामग्री	6,18,728	93,718	1,944	3,67,973	13,122	2,961	5,478	15,051	1,17,214	1,267	All Material
घास/फूस/बांस आदि	10,658	6,897	252	3,072	234	26	25	136	0	16	Grass/thatch/bamboo etc.
प्लास्टिक/पोलिथिन	1,431	381	135	824	40	5	21	20	0	5	Plastic/ Polythene
मिट्टी/कच्ची ईंट	4,38,432	80,692	1,246	3,36,182	8,141	1,032	917	4,075	5,305	842	Mud/unburnt brick
लकड़ी	485	191	15	191	42	16	12	17	0	1	Wood
पत्थर (मसाला/गारे के साथ नहीं)	4,214	288	10	2,067	119	151	129	375	1,036	39	Stone not packed with mortar
पत्थर (मसाला/गारे के साथ)	3,958	148	0	1,147	131	78	236	279	1,930	9	Stone packed with mortar
जी.आई./धातु/एस्बेस्टस चादरें	395	76	4	225	9	5	36	30	9	1	G.I./metal/asbestos sheets
पक्की ईंट	1,56,700	4,861	273	23,887	4,342	1,624	4,036	10,040	1,07,305	332	Burnt brick
कंक्रीट	2,039	122	3	258	32	18	35	69	1,498	4	Concrete
अन्य कोई	416	62	6	120	32	6	31	10	131	18	Any other
<b>नगरीय/Urban</b>											
सभी सामग्री	1,75,876	9,156	1,633	51,683	5,692	3,127	3,117	32,904	67,977	587	All Material
घास/फूस/बांस आदि	2,631	1,093	277	893	164	4	24	169	0	7	Grass/thatch/bamboo etc.
प्लास्टिक/पोलिथिन	517	76	211	146	18	4	2	59	0	1	Plastic/ Polythene
मिट्टी/कच्ची ईंट	60,739	6,793	933	40,501	2,892	393	689	6,630	1,651	257	Mud/unburnt brick
लकड़ी	277	61	26	101	22	13	17	35	0	2	Wood
पत्थर (मसाला/गारे के साथ नहीं)	2,215	81	11	573	109	205	113	626	484	13	Stone not packed with mortar
पत्थर (मसाला/गारे के साथ)	3,221	26	12	476	183	99	262	891	1,260	12	Stone packed with mortar
जी.आई./धातु/एस्बेस्टस चादरें	232	28	2	26	12	8	17	127	12	0	G.I./metal/asbestos sheets
पक्की ईंट	1,02,872	869	146	8,790	2,252	2,366	1,930	23,892	62,353	274	Burnt brick
कंक्रीट	2,895	119	13	119	28	25	43	409	2,134	5	Concrete
अन्य कोई	277	10	2	58	12	10	20	66	83	16	Any other

जब-3 अ.जा.: अनुसूचित जाति के परिवारों द्वारा धारित जनगणना मकानों की छत और दीवार में प्रयुक्त प्रमुख सामग्री के अनुसार परिवार  
HH-3SC: SCHEDULED CASTE HOUSEHOLDS BY PREDOMINANT MATERIALS OF ROOF AND WALL OF CENSUS HOUSES OCCUPIED BY THEM

1	2	3	4	5	6	7	8	9	10	11	1
<b>राज्य - ओडिशा 21/STATE - ODISHA 21</b>											
<b>योग/Total</b>											
सभी सामग्री	17,80,115	7,55,135	9,119	3,38,160	66,018	3,363	18,178	2,33,032	3,53,926	3,184	All Material
घास/फूस/बांस आदि	1,48,792	1,22,881	1,608	12,872	2,468	203	611	7,903	0	246	Grass/thatch/bamboo etc.
प्लास्टिक/पोलिथिन	5,643	2,948	1,043	986	134	24	65	427	0	16	Plastic/ Polythene
मिट्टी/कच्ची ईंट	8,99,105	5,63,940	4,436	2,25,240	32,562	1,144	2,837	62,450	5,004	1,492	Mud/unburnt brick
लकड़ी	18,026	12,175	296	2,417	449	29	100	2,525	0	35	Wood
पत्थर (मसाला/गारे के साथ नहीं)	23,839	5,867	125	3,643	1,510	165	543	6,187	5,728	71	Stone not packed with mortar
पत्थर (मसाला/गारे के साथ)	83,362	5,411	207	2,562	2,309	150	1,667	17,482	53,486	88	Stone packed with mortar
जी.आई./धातु/एस्बेस्टस चादरें	1,804	355	42	196	54	51	88	870	140	8	G.I./metal/asbestos sheets
पक्की ईंट	5,75,324	39,567	1,288	87,291	26,027	1,501	11,710	1,31,191	2,75,690	1,059	Burnt brick
कंक्रीट	22,104	1,046	39	2,785	449	92	503	3,751	13,385	54	Concrete
अन्य कोई	2,116	945	35	168	56	4	54	246	493	115	Any other
<b>ग्रामीण/Rural</b>											
सभी सामग्री	15,31,708	6,99,149	5,117	3,02,818	59,272	2,500	14,527	1,67,058	2,79,171	2,096	All Material
घास/फूस/बांस आदि	1,34,928	1,12,897	993	11,535	2,210	161	495	6,433	0	204	Grass/thatch/bamboo etc.
प्लास्टिक/पोलिथिन	4,449	2,489	625	817	110	17	55	324	0	12	Plastic/ Polythene
मिट्टी/कच्ची ईंट	8,16,771	5,26,806	2,048	2,01,285	29,498	927	2,210	48,806	4,242	949	Mud/unburnt brick
लकड़ी	16,914	11,743	226	2,164	416	26	78	2,234	0	27	Wood
पत्थर (मसाला/गारे के साथ नहीं)	19,974	5,264	74	3,172	1,401	135	401	4,711	4,761	55	Stone not packed with mortar
पत्थर (मसाला/गारे के साथ)	65,120	4,569	152	2,057	2,043	98	1,199	11,763	43,184	55	Stone packed with mortar
जी.आई./धातु/एस्बेस्टस चादरें	1,331	277	23	171	37	39	72	609	97	6	G.I./metal/asbestos sheets
पक्की ईंट	4,56,105	33,419	921	79,159	23,177	1,038	9,598	89,885	2,18,246	662	Burnt brick
कंक्रीट	14,363	871	28	2,303	329	56	376	2,127	8,249	24	Concrete
अन्य कोई	1,753	814	27	155	51	3	43	166	392	102	Any other
<b>नगरीय/Urban</b>											
सभी सामग्री	2,48,407	55,986	4,002	35,342	6,746	863	3,651	65,974	74,755	1,088	All Material
घास/फूस/बांस आदि	13,864	9,984	615	1,337	258	42	116	1,470	0	42	Grass/thatch/bamboo etc.
प्लास्टिक/पोलिथिन	1,194	459	418	169	24	7	10	103	0	4	Plastic/ Polythene
मिट्टी/कच्ची ईंट	82,334	37,134	2,388	23,955	3,064	217	627	13,644	762	543	Mud/unburnt brick
लकड़ी	1,112	432	70	253	33	3	22	291	0	8	Wood
पत्थर (मसाला/गारे के साथ नहीं)	3,865	603	51	471	109	30	142	1,476	967	16	Stone not packed with mortar
पत्थर (मसाला/गारे के साथ)	18,242	842	55	505	266	52	468	5,719	10,302	33	Stone packed with mortar
जी.आई./धातु/एस्बेस्टस चादरें	473	78	19	25	17	12	16	261	43	2	G.I./metal/asbestos sheets
पक्की ईंट	1,19,219	6,148	367	8,132	2,850	463	2,112	41,306	57,444	397	Burnt brick
कंक्रीट	7,741	175	11	482	120	36	127	1,624	5,136	30	Concrete
अन्य कोई	363	131	8	13	5	1	11	80	101	13	Any other

जब-3 अ.जा.: अनुसूचित जाति के परिवारों द्वारा धारित जनगणना मकानों की छत और दीवार में प्रयुक्त प्रमुख सामग्री के अनुसार परिवार  
HH-3SC: SCHEDULED CASTE HOUSEHOLDS BY PREDOMINANT MATERIALS OF ROOF AND WALL OF CENSUS HOUSES OCCUPIED BY THEM

1	2	3	4	5	6	7	8	9	10	11	1
राज्य - छत्तीसगढ़ 22/STATE - CHHATTISGARH 22											
ग्राम/Total											
सभी सामग्री	7,88,467	72,960	9,588	5,51,636	6,156	2,165	6,861	29,605	1,08,164	1,332	All Material
घास/फूस/बांस आदि	14,784	8,048	870	5,407	120	23	74	196	0	46	Grass/thatch/bamboo etc.
प्लास्टिक/पोलिथिन	1,682	382	516	680	25	6	25	47	0	1	Plastic/ Polythene
मिट्टी/कच्ची ईंट	5,24,860	53,200	6,041	4,50,394	2,423	684	2,645	6,120	2,545	808	Mud/unburnt brick
लकड़ी	3,471	574	367	2,272	87	25	29	106	0	11	Wood
पत्थर (मसाला/गारे के साथ नहीं)	23,988	2,225	541	15,678	179	153	831	679	3,669	33	Stone not packed with mortar
पत्थर (मसाला/गारे के साथ)	12,295	636	139	5,841	163	127	623	557	4,201	8	Stone packed with mortar
जी.आई./धातु/एस्बेस्टस चादरें	230	19	8	46	1	5	3	133	15	0	G.I./metal/asbestos sheets
पक्की ईंट	2,01,894	7,650	1,081	70,395	3,097	1,118	2,538	21,458	94,244	313	Burnt brick
कंक्रीट	4,455	171	16	645	42	19	79	258	3,154	71	Concrete
अन्य कोई	808	55	9	278	19	5	14	51	336	41	Any other
<b>ग्रामीण/Rural</b>											
सभी सामग्री	6,19,436	59,639	6,159	4,74,187	3,635	1,477	4,757	9,485	59,255	842	All Material
घास/फूस/बांस आदि	11,314	6,250	502	4,344	57	21	55	58	0	27	Grass/thatch/bamboo etc.
प्लास्टिक/पोलिथिन	1,063	287	210	519	16	2	13	16	0	0	Plastic/ Polythene
मिट्टी/कच्ची ईंट	4,51,841	44,733	4,089	3,94,247	1,570	553	1,985	2,313	1,776	575	Mud/unburnt brick
लकड़ी	2,554	456	55	1,899	56	22	17	40	0	9	Wood
पत्थर (मसाला/गारे के साथ नहीं)	22,025	2,105	523	14,619	138	103	778	464	3,265	30	Stone not packed with mortar
पत्थर (मसाला/गारे के साथ)	10,296	560	111	5,275	86	50	550	217	3,439	8	Stone packed with mortar
जी.आई./धातु/एस्बेस्टस चादरें	83	12	6	34	1	3	0	22	5	0	G.I./metal/asbestos sheets
पक्की ईंट	1,17,343	5,114	649	52,616	1,674	708	1,320	6,255	48,839	168	Burnt brick
कंक्रीट	2,441	76	11	418	27	13	31	85	1,776	4	Concrete
अन्य कोई	476	46	3	216	10	2	8	15	155	21	Any other
<b>नगरीय/Urban</b>											
सभी सामग्री	1,69,031	13,321	3,429	77,449	2,521	688	2,104	20,120	48,909	490	All Material
घास/फूस/बांस आदि	3,470	1,798	368	1,063	63	2	19	138	0	19	Grass/thatch/bamboo etc.
प्लास्टिक/पोलिथिन	619	95	306	161	9	4	12	31	0	1	Plastic/ Polythene
मिट्टी/कच्ची ईंट	73,019	8,467	1,952	56,147	853	131	660	3,807	769	233	Mud/unburnt brick
लकड़ी	917	118	312	373	31	3	12	66	0	2	Wood
पत्थर (मसाला/गारे के साथ नहीं)	1,963	120	18	1,059	41	50	53	215	404	3	Stone not packed with mortar
पत्थर (मसाला/गारे के साथ)	1,999	76	28	566	77	77	73	340	762	0	Stone packed with mortar
जी.आई./धातु/एस्बेस्टस चादरें	147	7	2	12	0	2	3	111	10	0	G.I./metal/asbestos sheets
पक्की ईंट	84,551	2,536	432	17,779	1,423	410	1,218	15,203	45,405	145	Burnt brick
कंक्रीट	2,014	95	5	227	15	6	48	173	1,378	67	Concrete
अन्य कोई	332	9	6	62	9	3	6	36	181	20	Any other

जज-3 अ.जा.: अनुसूचित जाति के परिवारों द्वारा धारित जनगणना मकानों की छत और दीवार में प्रयुक्त प्रमुख सामग्री के अनुसार परिवार  
HH-3SC: SCHEDULED CASTE HOUSEHOLDS BY PREDOMINANT MATERIALS OF ROOF AND WALL OF CENSUS HOUSES OCCUPIED BY THEM

1	2	3	4	5	6	7	8	9	10	11	
राज्य - मध्यप्रदेश 23/STATE - MADHYA PRADESH 23											
ग्राम/Total											
सभी सामग्री	24,59,806	2,41,213	35,181	10,40,285	2,04,198	18,088	3,38,083	3,02,878	2,70,933	8,947	All Material
घास/फूस/बांस आदि	77,501	36,991	7,271	17,801	4,427	157	1,584	9,083	0	187	Grass/thatch/bamboo etc.
प्लास्टिक/पोलिथिन	9,108	1,385	2,316	2,227	665	71	922	1,474	0	48	Plastic/ Polythene
मिट्टी/कच्ची ईंट	13,52,713	1,74,188	19,150	8,35,377	1,22,631	4,027	54,148	1,30,713	7,436	5,043	Mud/unburnt brick
लकड़ी	11,878	1,616	1,294	4,121	898	189	712	3,003	0	45	Wood
पत्थर (मसाला/गारे के साथ नहीं)	73,924	5,834	948	27,197	2,473	1,491	29,152	3,871	2,464	494	Stone not packed with mortar
पत्थर (मसाला/गारे के साथ)	1,01,606	4,208	897	27,157	5,452	1,798	47,441	6,606	7,669	378	Stone packed with mortar
जी.आई./धातु/एस्बेस्टस चादरें	5,996	132	78	285	61	71	282	4,942	111	34	G.I./metal/asbestos sheets
पक्की ईंट	8,04,798	16,443	3,117	1,24,297	66,725	10,015	2,00,690	1,40,057	2,41,006	2,448	Burnt brick
कंक्रीट	16,355	218	49	743	456	113	1,232	2,613	10,893	38	Concrete
अन्य कोई	5,927	198	61	1,080	410	156	1,920	516	1,354	232	Any other
<b>ग्रामीण/Rural</b>											
सभी सामग्री	18,42,446	2,05,205	22,364	9,39,747	1,77,569	10,252	2,25,983	1,65,058	89,975	6,293	All Material
घास/फूस/बांस आदि	64,037	31,014	5,513	16,097	3,859	101	1,187	6,119	0	147	Grass/thatch/bamboo etc.
प्लास्टिक/पोलिथिन	5,599	988	1,023	1,909	522	39	598	491	0	29	Plastic/ Polythene
मिट्टी/कच्ची ईंट	11,71,965	1,51,031	12,174	7,61,082	1,10,034	2,618	40,159	87,089	3,924	3,854	Mud/unburnt brick
लकड़ी	7,524	1,377	716	3,804	764	101	409	338	0	15	Wood
पत्थर (मसाला/गारे के साथ नहीं)	62,635	4,874	595	25,499	2,067	946	25,031	1,835	1,378	410	Stone not packed with mortar
पत्थर (मसाला/गारे के साथ)	81,159	3,748	576	25,572	4,793	1,311	37,060	3,209	4,620	270	Stone packed with mortar
जी.आई./धातु/एस्बेस्टस चादरें	962	63	18	197	33	9	89	524	23	6	G.I./metal/asbestos sheets
पक्की ईंट	4,40,444	11,846	1,685	1,04,120	54,868	4,965	1,19,863	64,660	77,036	1,401	Burnt brick
कंक्रीट	4,602	110	24	552	304	43	439	580	2,542	8	Concrete
अन्य कोई	3,519	154	40	915	325	119	1,148	213	452	153	Any other
<b>नगरीय/Urban</b>											
सभी सामग्री	6,17,360	36,008	12,817	1,00,538	26,629	7,836	1,12,100	1,37,820	1,80,958	2,654	All Material
घास/फूस/बांस आदि	13,464	5,977	1,758	1,704	568	56	397	2,964	0	40	Grass/thatch/bamboo etc.
प्लास्टिक/पोलिथिन	3,509	397	1,293	318	143	32	324	983	0	19	Plastic/ Polythene
मिट्टी/कच्ची ईंट	1,80,748	23,157	6,976	74,295	12,597	1,409	13,989	43,624	3,512	1,189	Mud/unburnt brick
लकड़ी	4,354	239	578	317	134	88	303	2,665	0	30	Wood
पत्थर (मसाला/गारे के साथ नहीं)	11,289	960	353	1,698	406	545	4,121	2,036	1,086	84	Stone not packed with mortar
पत्थर (मसाला/गारे के साथ)	20,447	460	321	1,585	659	487	10,381	3,397	3,049	108	Stone packed with mortar
जी.आई./धातु/एस्बेस्टस चादरें	5,034	69	60	88	28	62	193	4,418	88	28	G.I./metal/asbestos sheets
पक्की ईंट	3,64,354	4,597	1,432	20,177	11,857	5,050	80,827	75,397	1,63,970	1,047	Burnt brick
कंक्रीट	11,753	108	25	191	152	70	793	2,033	8,351	30	Concrete
अन्य कोई	2,408	44	21	165	85	37	772	303	902	79	Any other

जब-3 अ.जा.: अनुसूचित जाति के परिवारों द्वारा धारित जनगणना मकानों की छत और दीवार में प्रयुक्त प्रमुख सामग्री के अनुसार परिवार  
HH-3SC: SCHEDULED CASTE HOUSEHOLDS BY PREDOMINANT MATERIALS OF ROOF AND WALL OF CENSUS HOUSES OCCUPIED BY THEM

1	2	3	4	5	6	7	8	9	10	11	1
राज्य - गुजरात 24/STATE - GUJARAT 24											
ग्राम/Total											
सभी सामग्री	9,95,408	12,287	5,669	57,065	1,90,703	8,098	39,093	2,35,016	4,46,066	1,411	All Material
घास/फूस/बांस आदि	13,774	3,906	653	2,418	3,711	27	122	2,920	0	17	Grass/thatch/bamboo etc.
प्लास्टिक/पोलिथिन	3,547	344	2,107	185	199	17	34	651	0	10	Plastic/ Polythene
मिट्टी/कच्ची ईंट	1,50,986	4,726	1,224	36,512	56,718	777	2,213	42,397	6,147	272	Mud/unburnt brick
लकड़ी	5,888	531	809	506	969	112	255	2,676	0	30	Wood
पत्थर (मसाला/गारे के साथ नहीं)	35,531	227	79	2,374	18,075	421	3,733	3,272	7,283	67	Stone not packed with mortar
पत्थर (मसाला/गारे के साथ)	90,486	281	57	2,130	28,873	651	15,328	5,555	37,510	101	Stone packed with mortar
जी.आई./धातु/एस्बेस्टस चादरें	3,032	45	67	105	158	76	152	2,195	232	2	G.I./metal/asbestos sheets
पक्की ईंट	6,50,531	2,074	584	12,194	75,183	5,750	15,707	1,68,980	3,69,344	715	Burnt brick
कंक्रीट	40,567	124	36	578	6,572	254	1,387	6,146	25,349	121	Concrete
अन्य कोई	1,066	29	53	63	245	13	162	224	201	76	Any other
<b>ग्रामीण/Rural</b>											
सभी सामग्री	4,91,031	8,095	1,712	45,911	1,58,983	1,982	21,950	1,02,638	1,49,141	619	All Material
घास/फूस/बांस आदि	10,994	3,098	367	2,099	3,270	19	77	2,056	0	8	Grass/thatch/bamboo etc.
प्लास्टिक/पोलिथिन	970	156	376	122	142	11	16	146	0	1	Plastic/ Polythene
मिट्टी/कच्ची ईंट	1,17,643	3,467	532	32,343	50,940	301	1,282	25,333	3,322	123	Mud/unburnt brick
लकड़ी	1,689	210	91	312	665	70	94	244	0	3	Wood
पत्थर (मसाला/गारे के साथ नहीं)	26,677	145	39	1,616	15,568	158	2,682	1,666	4,787	16	Stone not packed with mortar
पत्थर (मसाला/गारे के साथ)	59,586	132	26	1,436	22,898	143	10,129	2,253	22,520	49	Stone packed with mortar
जी.आई./धातु/एस्बेस्टस चादरें	735	20	12	44	84	28	45	448	53	1	G.I./metal/asbestos sheets
पक्की ईंट	2,52,670	781	230	7,557	59,597	1,106	6,810	67,559	1,08,733	297	Burnt brick
कंक्रीट	19,368	65	20	333	5,609	138	676	2,816	9,629	82	Concrete
अन्य कोई	699	21	19	49	210	8	139	117	97	39	Any other
<b>नगरीय/Urban</b>											
सभी सामग्री	5,04,377	4,192	3,957	11,154	31,720	6,116	17,143	1,32,378	2,96,925	792	All Material
घास/फूस/बांस आदि	2,780	808	286	319	441	8	45	864	0	9	Grass/thatch/bamboo etc.
प्लास्टिक/पोलिथिन	2,577	188	1,731	63	57	6	18	505	0	9	Plastic/ Polythene
मिट्टी/कच्ची ईंट	33,343	1,259	692	4,169	5,778	476	931	17,064	2,825	149	Mud/unburnt brick
लकड़ी	4,199	321	718	194	304	42	161	2,432	0	27	Wood
पत्थर (मसाला/गारे के साथ नहीं)	8,854	82	40	758	2,507	263	1,051	1,606	2,496	51	Stone not packed with mortar
पत्थर (मसाला/गारे के साथ)	30,900	149	31	694	5,975	508	5,199	3,302	14,990	52	Stone packed with mortar
जी.आई./धातु/एस्बेस्टस चादरें	2,297	25	55	61	74	48	107	1,747	179	1	G.I./metal/asbestos sheets
पक्की ईंट	3,97,861	1,293	354	4,637	15,586	4,644	8,897	1,01,421	2,60,611	418	Burnt brick
कंक्रीट	21,199	59	16	245	963	116	711	3,330	15,720	39	Concrete
अन्य कोई	367	8	34	14	35	5	23	107	104	37	Any other



जज-3 अ.जा.: अनुसूचित जाति के परिवारों द्वारा धारित जनगणना मकानों की छत और दीवार में प्रयुक्त प्रमुख सामग्री के अनुसार परिवार  
HH-3SC: SCHEDULED CASTE HOUSEHOLDS BY PREDOMINANT MATERIALS OF ROOF AND WALL OF CENSUS HOUSES OCCUPIED BY THEM

1	2	3	4	5	6	7	8	9	10	11	1
संघ राज्यक्षेत्र - दमन और दीव 25/JUNION TERRITORY - DAMAN & DIU 25											
शेरा/Total											
सभी सामग्री	1,733	8	5	65	284	3	34	747	586	1	All Material
घास/फूस/बांस आदि	14	2	0	4	2	0	1	5	0	0	Grass/thatch/bamboo etc.
प्लास्टिक/पोलिथिन	4	0	4	0	0	0	0	0	0	0	Plastic/ Polythene
मिट्टी/कच्ची ईंट	55	0	0	10	4	1	0	35	5	0	Mud/unburnt brick
लकड़ी	4	0	1	0	1	0	2	0	0	0	Wood
पत्थर (मसाला/गारे के साथ नहीं)	4	0	0	2	0	0	0	2	0	0	Stone not packed with mortar
पत्थर (मसाला/गारे के साथ)	398	0	0	7	109	0	9	15	258	0	Stone packed with mortar
जी.आई./धातु/एस्बेस्टस चादरें	1	0	0	0	0	0	0	1	0	0	G.I./metal/asbestos sheets
पक्की ईंट	1,153	5	0	36	161	2	22	637	290	0	Burnt brick
कंक्रीट	100	1	0	6	7	0	0	52	33	1	Concrete
अन्य कोई	0	0	0	0	0	0	0	0	0	0	Any other
<b>ग्रामीण/Rural</b>											
सभी सामग्री	486	1	0	14	149	0	11	185	126	0	All Material
घास/फूस/बांस आदि	4	0	0	1	1	0	0	2	0	0	Grass/thatch/bamboo etc.
प्लास्टिक/पोलिथिन	0	0	0	0	0	0	0	0	0	0	Plastic/ Polythene
मिट्टी/कच्ची ईंट	10	0	0	3	3	0	0	4	0	0	Mud/unburnt brick
लकड़ी	2	0	0	0	0	0	2	0	0	0	Wood
पत्थर (मसाला/गारे के साथ नहीं)	1	0	0	0	0	0	0	1	0	0	Stone not packed with mortar
पत्थर (मसाला/गारे के साथ)	135	0	0	0	75	0	1	1	58	0	Stone packed with mortar
जी.आई./धातु/एस्बेस्टस चादरें	0	0	0	0	0	0	0	0	0	0	G.I./metal/asbestos sheets
पक्की ईंट	331	1	0	10	70	0	8	176	66	0	Burnt brick
कंक्रीट	3	0	0	0	0	0	0	1	2	0	Concrete
अन्य कोई	0	0	0	0	0	0	0	0	0	0	Any other
<b>नगरीय/Urban</b>											
सभी सामग्री	1,247	7	5	51	135	3	23	562	460	1	All Material
घास/फूस/बांस आदि	10	2	0	3	1	0	1	3	0	0	Grass/thatch/bamboo etc.
प्लास्टिक/पोलिथिन	4	0	4	0	0	0	0	0	0	0	Plastic/ Polythene
मिट्टी/कच्ची ईंट	45	0	0	7	1	1	0	31	5	0	Mud/unburnt brick
लकड़ी	2	0	1	0	1	0	0	0	0	0	Wood
पत्थर (मसाला/गारे के साथ नहीं)	3	0	0	2	0	0	0	1	0	0	Stone not packed with mortar
पत्थर (मसाला/गारे के साथ)	263	0	0	7	34	0	8	14	200	0	Stone packed with mortar
जी.आई./धातु/एस्बेस्टस चादरें	1	0	0	0	0	0	0	1	0	0	G.I./metal/asbestos sheets
पक्की ईंट	822	4	0	26	91	2	14	461	224	0	Burnt brick
कंक्रीट	97	1	0	6	7	0	0	51	31	1	Concrete
अन्य कोई	0	0	0	0	0	0	0	0	0	0	Any other

जज-3 अ.जा.: अनुसूचित जाति के परिवारों द्वारा धारित जनगणना मकानों की छत और दीवार में प्रयुक्त प्रमुख सामग्री के अनुसार परिवार  
HH-3SC: SCHEDULED CASTE HOUSEHOLDS BY PREDOMINANT MATERIALS OF ROOF AND WALL OF CENSUS HOUSES OCCUPIED BY THEM

	1	2	3	4	5	6	7	8	9	10	11	1
संघ राज्यक्षेत्र - दादरा और नगर हवेली 26/UNION TERRITORY - DADRA & NAGAR HAVELI 26												
शेरा/Total												
सभी सामग्री	2,716	33	44	83	211	4	46	1,173	1,121	1	1	All Material
घास/फूस/बांस आदि	205	7	7	21	48	0	1	121	0	0	0	Grass/thatch/bamboo etc.
प्लास्टिक/पोलिथिन	32	1	16	1	3	0	0	11	0	0	0	Plastic/ Polythene
मिट्टी/कच्ची ईंट	170	0	5	20	55	0	10	79	1	0	0	Mud/unburnt brick
लकड़ी	70	15	7	11	5	0	1	31	0	0	0	Wood
पत्थर (मसाला/गारे के साथ नहीं)	4	0	0	0	0	0	0	2	2	0	0	Stone not packed with mortar
पत्थर (मसाला/गारे के साथ)	12	0	0	0	0	0	8	4	0	0	0	Stone packed with mortar
जी.आई./धातु/एस्बेस्टस चादरें	95	0	9	0	0	0	0	86	0	0	0	G.I./metal/asbestos sheets
पक्की ईंट	2,073	10	0	28	99	4	26	816	1,089	1	1	Burnt brick
कंक्रीट	55	0	0	2	1	0	0	23	29	0	0	Concrete
अन्य कोई	0	0	0	0	0	0	0	0	0	0	0	Any other
ग्रामीण/Rural												
सभी सामग्री	748	23	0	35	88	0	5	248	349	0	0	All Material
घास/फूस/बांस आदि	81	6	0	14	35	0	1	25	0	0	0	Grass/thatch/bamboo etc.
प्लास्टिक/पोलिथिन	1	0	0	0	1	0	0	0	0	0	0	Plastic/ Polythene
मिट्टी/कच्ची ईंट	45	0	0	4	17	0	0	24	0	0	0	Mud/unburnt brick
लकड़ी	21	15	0	1	0	0	1	4	0	0	0	Wood
पत्थर (मसाला/गारे के साथ नहीं)	0	0	0	0	0	0	0	0	0	0	0	Stone not packed with mortar
पत्थर (मसाला/गारे के साथ)	4	0	0	0	0	0	0	4	0	0	0	Stone packed with mortar
जी.आई./धातु/एस्बेस्टस चादरें	0	0	0	0	0	0	0	0	0	0	0	G.I./metal/asbestos sheets
पक्की ईंट	586	2	0	16	34	0	3	186	345	0	0	Burnt brick
कंक्रीट	10	0	0	0	1	0	0	5	4	0	0	Concrete
अन्य कोई	0	0	0	0	0	0	0	0	0	0	0	Any other
नगरीय/Urban												
सभी सामग्री	1,968	10	44	48	123	4	41	925	772	1	1	All Material
घास/फूस/बांस आदि	124	1	7	7	13	0	0	96	0	0	0	Grass/thatch/bamboo etc.
प्लास्टिक/पोलिथिन	31	1	16	1	2	0	0	11	0	0	0	Plastic/ Polythene
मिट्टी/कच्ची ईंट	125	0	5	16	38	0	10	55	1	0	0	Mud/unburnt brick
लकड़ी	49	0	7	10	5	0	0	27	0	0	0	Wood
पत्थर (मसाला/गारे के साथ नहीं)	4	0	0	0	0	0	0	2	2	0	0	Stone not packed with mortar
पत्थर (मसाला/गारे के साथ)	8	0	0	0	0	0	8	0	0	0	0	Stone packed with mortar
जी.आई./धातु/एस्बेस्टस चादरें	95	0	9	0	0	0	0	86	0	0	0	G.I./metal/asbestos sheets
पक्की ईंट	1,487	8	0	12	65	4	23	630	744	1	1	Burnt brick
कंक्रीट	45	0	0	2	0	0	0	18	25	0	0	Concrete
अन्य कोई	0	0	0	0	0	0	0	0	0	0	0	Any other

जज-3 अ.जा.: अनुसूचित जाति के परिवारों द्वारा धारित जनगणना मकानों की छत और दीवार में प्रयुक्त प्रमुख सामग्री के अनुसार परिवार  
HH-3SC: SCHEDULED CASTE HOUSEHOLDS BY PREDOMINANT MATERIALS OF ROOF AND WALL OF CENSUS HOUSES OCCUPIED BY THEM

1	2	3	4	5	6	7	8	9	10	11	1
<b>राज्य - महाराष्ट्र 27/STATE - MAHARASHTRA 27</b>											
<b>शेरा/Total</b>											
सभी सामग्री	33,11,405	1,58,831	28,807	2,75,531	3,81,315	22,241	1,02,328	15,62,578	7,54,317	25,457	All Material
घास/फूस/बांस आदि	1,96,228	53,298	5,158	19,941	15,155	399	3,918	96,936	0	1,423	Grass/thatch/bamboo etc.
प्लास्टिक/पोलिथिन	20,069	1,673	9,409	1,698	1,121	139	606	5,232	0	191	Plastic/ Polythene
मिट्टी/कच्ची ईंट	8,41,723	57,574	6,006	1,90,671	1,38,583	4,244	20,423	3,99,658	18,583	5,981	Mud/unburnt brick
लकड़ी	29,782	3,150	973	2,319	5,071	349	1,023	16,513	0	384	Wood
पत्थर (मसाला/गारे के साथ नहीं)	1,13,221	5,938	784	7,235	17,228	3,054	6,845	57,200	14,021	916	Stone not packed with mortar
पत्थर (मसाला/गारे के साथ)	3,00,839	13,163	1,140	17,538	58,458	3,283	13,365	1,52,831	38,900	2,161	Stone packed with mortar
जी.आई./धातु/एस्बेस्टस चादरें	99,950	1,289	1,288	1,313	2,250	387	4,711	86,202	2,273	237	G.I./metal/asbestos sheets
पक्की ईंट	14,32,117	18,568	3,248	31,746	1,31,600	9,383	43,564	6,66,736	5,17,237	10,035	Burnt brick
कंक्रीट	2,65,045	3,580	491	2,402	10,574	928	7,463	76,110	1,61,745	1,752	Concrete
अन्य कोई	12,431	598	310	688	1,275	75	410	5,160	1,558	2,377	Any other
<b>ग्रामीण/Rural</b>											
सभी सामग्री	17,77,100	1,32,769	11,959	2,20,235	2,59,114	7,005	41,839	9,42,294	1,49,931	11,954	All Material
घास/फूस/बांस आदि	1,68,865	48,445	3,310	16,937	11,333	316	3,095	84,438	0	991	Grass/thatch/bamboo etc.
प्लास्टिक/पोलिथिन	7,404	1,131	1,319	1,076	614	47	263	2,863	0	91	Plastic/ Polythene
मिट्टी/कच्ची ईंट	6,44,238	50,813	3,642	1,60,589	1,05,496	2,225	12,767	2,97,376	7,451	3,879	Mud/unburnt brick
लकड़ी	14,432	2,372	328	1,204	2,844	172	459	6,842	0	211	Wood
पत्थर (मसाला/गारे के साथ नहीं)	72,725	5,279	459	5,143	12,347	994	3,047	40,443	4,448	565	Stone not packed with mortar
पत्थर (मसाला/गारे के साथ)	2,03,722	11,873	825	14,218	45,179	936	6,479	1,10,284	12,710	1,218	Stone packed with mortar
जी.आई./धातु/एस्बेस्टस चादरें	20,499	429	78	377	260	71	840	18,088	278	78	G.I./metal/asbestos sheets
पक्की ईंट	5,70,399	10,634	1,652	18,947	75,581	2,069	13,116	3,45,527	99,342	3,531	Burnt brick
कंक्रीट	68,163	1,320	218	1,244	4,691	149	1,592	32,993	25,357	599	Concrete
अन्य कोई	6,653	473	128	500	769	26	181	3,440	345	791	Any other
<b>नगरीय/Urban</b>											
सभी सामग्री	15,34,305	26,062	16,848	55,296	1,22,201	15,236	60,489	6,20,284	6,04,386	13,503	All Material
घास/फूस/बांस आदि	27,363	4,853	1,848	3,004	3,822	83	823	12,498	0	432	Grass/thatch/bamboo etc.
प्लास्टिक/पोलिथिन	12,665	542	8,090	622	507	92	343	2,369	0	100	Plastic/ Polythene
मिट्टी/कच्ची ईंट	1,97,485	6,761	2,364	30,082	33,087	2,019	7,656	1,02,282	11,132	2,102	Mud/unburnt brick
लकड़ी	15,350	778	645	1,115	2,227	177	564	9,671	0	173	Wood
पत्थर (मसाला/गारे के साथ नहीं)	40,496	659	325	2,092	4,881	2,060	3,798	16,757	9,573	351	Stone not packed with mortar
पत्थर (मसाला/गारे के साथ)	97,117	1,290	315	3,320	13,279	2,347	6,886	42,547	26,190	943	Stone packed with mortar
जी.आई./धातु/एस्बेस्टस चादरें	79,451	860	1,210	936	1,990	316	3,871	68,114	1,995	159	G.I./metal/asbestos sheets
पक्की ईंट	8,61,718	7,934	1,596	12,799	56,019	7,314	30,448	3,21,209	4,17,895	6,504	Burnt brick
कंक्रीट	1,96,882	2,260	273	1,158	5,883	779	5,871	43,117	1,36,388	1,153	Concrete
अन्य कोई	5,778	125	182	168	506	49	229	1,720	1,213	1,586	Any other

जज-3 अ.जा.: अनुसूचित जाति के परिवारों द्वारा धारित जनगणना मकानों की छत और दीवार में प्रयुक्त प्रमुख सामग्री के अनुसार परिवार  
HH-3SC: SCHEDULED CASTE HOUSEHOLDS BY PREDOMINANT MATERIALS OF ROOF AND WALL OF CENSUS HOUSES OCCUPIED BY THEM

1	2	3	4	5	6	7	8	9	10	11	1
<b>राज्य - आन्ध्र प्रदेश 28/STATE - ANDHRA PRADESH 28</b>											
<b>शेरा/Total</b>											
सभी सामग्री	36,71,634	7,23,081	18,663	1,99,527	4,63,808	10,485	2,01,723	4,17,135	16,22,876	14,336	All Material
घास/फूस/बास आदि	3,07,139	2,57,453	2,887	6,522	15,132	279	2,664	21,579	0	623	Grass/thatch/bamboo etc.
प्लास्टिक/पोलिथिन	15,331	5,230	5,938	790	1,088	69	381	1,743	0	92	Plastic/ Polythene
मिट्टी/कच्ची ईंट	5,89,442	2,69,045	4,310	1,01,292	1,04,907	2,522	18,983	55,878	30,464	2,041	Mud/unburnt brick
लकड़ी	21,172	9,602	472	1,486	4,360	279	1,852	3,002	0	119	Wood
पत्थर (मसाला/गारे के साथ नहीं)	1,69,680	43,203	661	8,298	19,001	1,585	33,997	19,991	41,813	1,131	Stone not packed with mortar
पत्थर (मसाला/गारे के साथ)	8,12,970	69,589	1,231	21,822	67,308	1,791	64,213	1,06,228	4,77,695	3,093	Stone packed with mortar
जी.आई./धातु/एबेस्टस चादरें	7,332	923	248	199	331	72	698	3,589	1,187	85	G.I./metal/asbestos sheets
पक्की ईंट	16,68,405	59,611	2,527	57,441	2,46,083	3,520	73,871	1,94,322	10,25,658	5,372	Burnt brick
कंक्रीट	55,555	1,850	107	1,145	3,135	246	2,057	6,088	40,729	198	Concrete
अन्य कोई	24,608	6,575	282	532	2,463	122	3,007	4,715	5,330	1,582	Any other
<b>ग्रामीण/Rural</b>											
सभी सामग्री	28,15,731	6,46,278	9,207	1,75,230	4,16,636	7,382	1,74,883	2,20,035	11,55,648	10,432	All Material
घास/फूस/बास आदि	2,78,445	2,36,090	1,591	5,961	13,908	239	2,098	18,062	0	496	Grass/thatch/bamboo etc.
प्लास्टिक/पोलिथिन	10,087	4,211	2,770	621	925	33	297	1,160	0	70	Plastic/ Polythene
मिट्टी/कच्ची ईंट	5,07,581	2,41,830	1,864	92,336	94,789	1,740	15,918	34,952	22,590	1,562	Mud/unburnt brick
लकड़ी	18,353	8,717	341	1,291	4,016	195	1,560	2,146	0	87	Wood
पत्थर (मसाला/गारे के साथ नहीं)	1,36,441	38,779	323	7,193	17,257	1,117	30,294	10,905	29,663	910	Stone not packed with mortar
पत्थर (मसाला/गारे के साथ)	5,72,531	60,039	675	17,676	58,794	1,152	55,888	48,756	3,27,431	2,120	Stone packed with mortar
जी.आई./धातु/एबेस्टस चादरें	3,498	506	51	151	256	45	430	1,455	557	47	G.I./metal/asbestos sheets
पक्की ईंट	12,42,213	49,387	1,401	48,779	2,22,035	2,627	64,333	97,882	7,51,757	4,012	Burnt brick
कंक्रीट	27,815	1,266	43	803	2,505	135	1,329	2,105	19,497	132	Concrete
अन्य कोई	18,767	5,453	148	419	2,151	99	2,736	2,612	4,153	996	Any other
<b>नगरीय/Urban</b>											
सभी सामग्री	8,55,903	76,803	9,456	24,297	47,172	3,103	26,840	1,97,100	4,67,228	3,904	All Material
घास/फूस/बास आदि	28,694	21,363	1,296	561	1,224	40	566	3,517	0	127	Grass/thatch/bamboo etc.
प्लास्टिक/पोलिथिन	5,244	1,019	3,168	169	163	36	84	583	0	22	Plastic/ Polythene
मिट्टी/कच्ची ईंट	81,861	27,215	2,446	8,956	10,118	782	3,065	20,926	7,874	479	Mud/unburnt brick
लकड़ी	2,819	885	131	195	344	84	292	856	0	32	Wood
पत्थर (मसाला/गारे के साथ नहीं)	33,239	4,424	338	1,105	1,744	468	3,703	9,086	12,150	221	Stone not packed with mortar
पत्थर (मसाला/गारे के साथ)	2,40,439	9,550	556	4,146	8,514	639	8,325	57,472	1,50,264	973	Stone packed with mortar
जी.आई./धातु/एबेस्टस चादरें	3,834	417	197	48	75	27	268	2,134	630	38	G.I./metal/asbestos sheets
पक्की ईंट	4,26,192	10,224	1,126	8,662	24,048	893	9,538	96,440	2,73,901	1,360	Burnt brick
कंक्रीट	27,740	584	64	342	630	111	728	3,983	21,232	66	Concrete
अन्य कोई	5,841	1,122	134	113	312	23	271	2,103	1,177	586	Any other

जब-3 अ.जा.: अनुसूचित जाति के परिवारों द्वारा धारित जनगणना मकानों की छत और दीवार में प्रयुक्त प्रमुख सामग्री के अनुसार परिवार  
HH-3SC: SCHEDULED CASTE HOUSEHOLDS BY PREDOMINANT MATERIALS OF ROOF AND WALL OF CENSUS HOUSES OCCUPIED BY THEM

1	2	3	4	5	6	7	8	9	10	11	1
राज्य - कर्नाटक 29/STATE - KARNATAKA 29											
शेरा/Total											
सभी सामग्री	21,40,304	2,23,510	14,400	2,06,656	5,99,163	10,304	2,39,284	5,23,849	3,14,862	8,276	All Material
घास/फूस/बांस आदि	1,09,227	61,613	1,963	6,383	13,656	327	3,778	21,098	0	409	Grass/thatch/bamboo etc.
प्लास्टिक/पोलिथिन	7,715	1,308	3,250	622	1,165	27	449	848	0	46	Plastic/ Polythene
मिट्टी/कच्ची ईंट	5,21,522	57,259	3,128	1,05,165	2,37,944	2,231	29,819	76,029	8,335	1,612	Mud/unburnt brick
लकड़ी	15,080	2,523	316	1,698	4,188	455	2,149	3,625	0	126	Wood
पत्थर (मसाला/गारे के साथ नहीं)	3,08,163	47,535	1,715	23,512	63,262	2,593	57,808	81,430	28,587	1,721	Stone not packed with mortar
पत्थर (मसाला/गारे के साथ)	3,68,165	40,107	1,339	18,161	68,992	1,308	51,715	1,15,921	69,162	1,460	Stone packed with mortar
जी.आई./धातु/एस्बेस्टस चादरें	11,664	265	88	561	443	96	979	8,339	818	75	G.I./metal/asbestos sheets
पक्की ईंट	6,93,016	10,484	2,186	46,330	1,98,694	2,938	86,655	1,89,438	1,54,990	1,301	Burnt brick
कंक्रीट	97,670	1,420	317	3,557	9,751	299	5,047	24,637	52,486	156	Concrete
अन्य कोई	8,082	996	98	667	1,068	30	885	2,484	484	1,370	Any other
<b>ग्रामीण/Rural</b>											
सभी सामग्री	15,10,140	1,91,549	8,303	1,63,437	5,22,120	6,495	1,93,942	3,48,480	69,508	6,306	All Material
घास/फूस/बांस आदि	89,238	51,137	1,190	5,003	11,726	226	2,943	16,682	0	331	Grass/thatch/bamboo etc.
प्लास्टिक/पोलिथिन	4,541	970	1,314	448	908	17	303	555	0	26	Plastic/ Polythene
मिट्टी/कच्ची ईंट	4,22,565	48,296	1,993	85,602	2,10,141	1,457	22,883	48,748	2,253	1,192	Mud/unburnt brick
लकड़ी	12,269	2,151	267	1,360	3,663	343	1,690	2,698	0	97	Wood
पत्थर (मसाला/गारे के साथ नहीं)	2,41,249	43,732	1,233	19,384	55,671	1,682	48,149	60,989	8,917	1,492	Stone not packed with mortar
पत्थर (मसाला/गारे के साथ)	2,65,504	36,398	984	14,485	57,865	848	43,126	87,835	22,780	1,183	Stone packed with mortar
जी.आई./धातु/एस्बेस्टस चादरें	5,327	195	25	149	222	18	410	4,086	180	42	G.I./metal/asbestos sheets
पक्की ईंट	4,33,812	7,120	1,144	34,659	1,73,734	1,811	71,032	1,15,787	27,566	959	Burnt brick
कंक्रीट	29,690	771	91	1,773	7,271	83	2,627	9,325	7,671	78	Concrete
अन्य कोई	5,945	779	62	574	919	10	779	1,775	141	906	Any other
<b>नगरीय/Urban</b>											
सभी सामग्री	6,30,164	31,961	6,097	43,219	77,043	3,809	45,342	1,75,369	2,45,354	1,970	All Material
घास/फूस/बांस आदि	19,989	10,476	773	1,380	1,930	101	835	4,416	0	78	Grass/thatch/bamboo etc.
प्लास्टिक/पोलिथिन	3,174	338	1,936	174	257	10	146	293	0	20	Plastic/ Polythene
मिट्टी/कच्ची ईंट	98,957	8,963	1,135	19,563	27,803	774	6,936	27,281	6,082	420	Mud/unburnt brick
लकड़ी	2,811	372	49	338	525	112	459	927	0	29	Wood
पत्थर (मसाला/गारे के साथ नहीं)	66,914	3,803	482	4,128	7,591	911	9,659	20,441	19,670	229	Stone not packed with mortar
पत्थर (मसाला/गारे के साथ)	1,02,661	3,709	355	3,676	11,127	460	8,589	28,086	46,382	277	Stone packed with mortar
जी.आई./धातु/एस्बेस्टस चादरें	6,337	70	63	412	221	78	569	4,253	638	33	G.I./metal/asbestos sheets
पक्की ईंट	2,59,204	3,364	1,042	11,671	24,960	1,127	15,623	73,651	1,27,424	342	Burnt brick
कंक्रीट	67,980	649	226	1,784	2,480	216	2,420	15,312	44,815	78	Concrete
अन्य कोई	2,137	217	36	93	149	20	106	709	343	464	Any other

जब-3 अ.जा.: अनुसूचित जाति के परिवारों द्वारा धारित जनगणना मकानों की छत और दीवार में प्रयुक्त प्रमुख सामग्री के अनुसार परिवार  
HH-3SC: SCHEDULED CASTE HOUSEHOLDS BY PREDOMINANT MATERIALS OF ROOF AND WALL OF CENSUS HOUSES OCCUPIED BY THEM

1	2	3	4	5	6	7	8	9	10	11	1
राज्य - गोवा 30/STATE - GOA 30											
गोवा/Total											
सभी सामग्री	13,351	408	124	625	6,593	120	337	1,365	3,699	80	All Material
घास/फूस/बांस आदि	306	116	10	11	121	4	24	14	0	6	Grass/thatch/bamboo etc.
प्लास्टिक/पोलिथिन	96	14	26	7	16	1	17	14	0	1	Plastic/ Polythene
मिट्टी/कच्ची ईंट	1,538	44	12	156	1,233	14	12	47	19	1	Mud/unburnt brick
लकड़ी	231	90	5	13	77	2	25	19	0	0	Wood
पत्थर (मसाला/गारे के साथ नहीं)	1,726	26	35	92	993	37	43	245	253	2	Stone not packed with mortar
पत्थर (मसाला/गारे के साथ)	7,681	66	29	285	3,711	57	168	714	2,594	57	Stone packed with mortar
जी.आई./धातु/एस्बेस्टस चादरें	281	9	0	2	18	0	9	234	9	0	G.I./metal/asbestos sheets
पक्की ईंट	227	0	1	13	118	1	8	26	59	1	Burnt brick
कंक्रीट	1,174	31	5	41	271	4	30	49	734	9	Concrete
अन्य कोई	91	12	1	5	35	0	1	3	31	3	Any other
<b>ग्रामीण/Rural</b>											
सभी सामग्री	4,387	196	37	156	2,924	21	104	222	715	12	All Material
घास/फूस/बांस आदि	156	60	6	10	64	0	11	4	0	1	Grass/thatch/bamboo etc.
प्लास्टिक/पोलिथिन	27	4	11	6	4	0	2	0	0	0	Plastic/ Polythene
मिट्टी/कच्ची ईंट	854	20	5	86	720	1	8	10	3	1	Mud/unburnt brick
लकड़ी	81	51	1	0	26	0	2	1	0	0	Wood
पत्थर (मसाला/गारे के साथ नहीं)	702	13	4	15	482	6	20	55	106	1	Stone not packed with mortar
पत्थर (मसाला/गारे के साथ)	2,218	22	7	23	1,488	13	44	130	482	9	Stone packed with mortar
जी.आई./धातु/एस्बेस्टस चादरें	24	7	0	1	1	0	1	11	3	0	G.I./metal/asbestos sheets
पक्की ईंट	80	0	0	2	66	1	1	4	6	0	Burnt brick
कंक्रीट	212	11	2	12	58	0	14	7	108	0	Concrete
अन्य कोई	33	8	1	1	15	0	1	0	7	0	Any other
<b>नगरीय/Urban</b>											
सभी सामग्री	8,964	212	87	469	3,669	99	233	1,143	2,984	68	All Material
घास/फूस/बांस आदि	150	56	4	1	57	4	13	10	0	5	Grass/thatch/bamboo etc.
प्लास्टिक/पोलिथिन	69	10	15	1	12	1	15	14	0	1	Plastic/ Polythene
मिट्टी/कच्ची ईंट	684	24	7	70	513	13	4	37	16	0	Mud/unburnt brick
लकड़ी	150	39	4	13	51	2	23	18	0	0	Wood
पत्थर (मसाला/गारे के साथ नहीं)	1,024	13	31	77	511	31	23	190	147	1	Stone not packed with mortar
पत्थर (मसाला/गारे के साथ)	5,463	44	22	262	2,223	44	124	584	2,112	48	Stone packed with mortar
जी.आई./धातु/एस्बेस्टस चादरें	257	2	0	1	17	0	8	223	6	0	G.I./metal/asbestos sheets
पक्की ईंट	147	0	1	11	52	0	7	22	53	1	Burnt brick
कंक्रीट	962	20	3	29	213	4	16	42	626	9	Concrete
अन्य कोई	58	4	0	4	20	0	0	3	24	3	Any other

जब-3 अ.जा.: अनुसूचित जाति के परिवारों द्वारा धारित जनगणना मकानों की छत और दीवार में प्रयुक्त प्रमुख सामग्री के अनुसार परिवार  
HH-3SC: SCHEDULED CASTE HOUSEHOLDS BY PREDOMINANT MATERIALS OF ROOF AND WALL OF CENSUS HOUSES OCCUPIED BY THEM

1	2	3	4	5	6	7	8	9	10	11	1
राज्य - केरल 32/STATE - KERALA 32											
ग्राम/Total											
सभी सामग्री	7,51,165	47,953	12,556	32,396	3,05,310	2,823	7,392	1,01,997	2,38,754	1,984	All Material
घास/फूस/बांस आदि	30,631	22,315	1,868	572	3,275	134	233	2,083	0	151	Grass/thatch/bamboo etc.
प्लास्टिक/पोलिथिन	10,449	2,020	5,022	316	1,361	18	121	1,474	0	117	Plastic/ Polythene
मिट्टी/कच्ची ईंट	1,26,321	14,339	2,604	9,491	73,343	460	1,112	14,504	10,091	377	Mud/unburnt brick
लकड़ी	9,476	955	825	628	3,205	115	277	3,261	0	210	Wood
पत्थर (मसाला/गारे के साथ नहीं)	1,36,314	3,828	1,192	6,430	49,729	746	1,809	19,615	52,695	270	Stone not packed with mortar
पत्थर (मसाला/गारे के साथ)	2,63,503	2,284	396	9,342	1,15,076	818	2,018	27,888	1,05,319	362	Stone packed with mortar
जी.आई./धातु/एबेस्टस चादरें	2,108	216	89	69	333	11	113	1,022	226	29	G.I./metal/asbestos sheets
पक्की ईंट	1,43,097	1,326	333	4,667	52,821	399	1,342	24,760	57,256	193	Burnt brick
कंक्रीट	18,660	296	60	602	3,283	78	222	3,835	10,227	57	Concrete
अन्य कोई	10,606	374	167	279	2,884	44	145	3,555	2,940	218	Any other
<b>ग्रामीण/Rural</b>											
सभी सामग्री	4,54,729	28,778	8,555	19,824	2,01,932	1,780	4,601	77,590	1,10,500	1,169	All Material
घास/फूस/बांस आदि	18,233	13,065	1,208	365	2,191	113	131	1,073	0	87	Grass/thatch/bamboo etc.
प्लास्टिक/पोलिथिन	7,254	1,455	3,532	211	918	15	72	970	0	81	Plastic/ Polythene
मिट्टी/कच्ची ईंट	89,228	9,528	2,048	6,440	53,546	312	736	10,460	5,853	305	Mud/unburnt brick
लकड़ी	4,864	559	413	325	1,948	83	154	1,286	0	96	Wood
पत्थर (मसाला/गारे के साथ नहीं)	89,257	2,017	760	4,364	35,784	525	1,196	14,907	29,552	152	Stone not packed with mortar
पत्थर (मसाला/गारे के साथ)	1,43,287	954	221	5,179	68,664	450	1,141	22,214	44,275	189	Stone packed with mortar
जी.आई./धातु/एबेस्टस चादरें	1,173	126	56	32	207	4	75	544	113	16	G.I./metal/asbestos sheets
पक्की ईंट	82,822	661	192	2,359	34,195	207	850	20,075	24,193	90	Burnt brick
कंक्रीट	10,925	163	33	369	2,267	38	146	3,090	4,794	25	Concrete
अन्य कोई	7,686	250	92	180	2,212	33	100	2,971	1,720	128	Any other
<b>नगरीय/Urban</b>											
सभी सामग्री	2,96,436	19,175	4,001	12,572	1,03,378	1,043	2,791	24,407	1,28,254	815	All Material
घास/फूस/बांस आदि	12,398	9,250	660	207	1,084	21	102	1,010	0	64	Grass/thatch/bamboo etc.
प्लास्टिक/पोलिथिन	3,195	565	1,490	105	443	3	49	504	0	36	Plastic/ Polythene
मिट्टी/कच्ची ईंट	37,093	4,811	556	3,051	19,797	148	376	4,044	4,238	72	Mud/unburnt brick
लकड़ी	4,612	396	412	303	1,257	32	123	1,975	0	114	Wood
पत्थर (मसाला/गारे के साथ नहीं)	47,057	1,811	432	2,066	13,945	221	613	4,708	23,143	118	Stone not packed with mortar
पत्थर (मसाला/गारे के साथ)	1,20,216	1,330	175	4,163	46,412	368	877	5,674	61,044	173	Stone packed with mortar
जी.आई./धातु/एबेस्टस चादरें	935	90	33	37	126	7	38	478	113	13	G.I./metal/asbestos sheets
पक्की ईंट	60,275	665	141	2,308	18,626	192	492	4,685	33,063	103	Burnt brick
कंक्रीट	7,735	133	27	233	1,016	40	76	745	5,433	32	Concrete
अन्य कोई	2,920	124	75	99	672	11	45	584	1,220	90	Any other



जज-3 अ.जा.: अनुसूचित जाति के परिवारों द्वारा धारित जनगणना मकानों की छत और दीवार में प्रयुक्त प्रमुख सामग्री के अनुसार परिवार  
HH-3SC: SCHEDULED CASTE HOUSEHOLDS BY PREDOMINANT MATERIALS OF ROOF AND WALL OF CENSUS HOUSES OCCUPIED BY THEM

1	2	3	4	5	6	7	8	9	10	11	1
राज्य - तमिलनाडु 33/STATE - TAMIL NADU 33											
शेरा/Total											
सभी सामग्री	37,59,496	8,98,562	6,984	3,08,428	7,83,111	37,243	43,704	2,89,607	13,81,111	10,746	All Material
घास/फूस/बांस आदि	2,49,826	2,05,445	807	10,918	23,147	750	1,110	7,213	0	436	Grass/thatch/bamboo etc.
प्लास्टिक/पोलिथिन	5,628	2,566	1,020	743	785	63	107	321	0	23	Plastic/ Polythene
मिट्टी/कच्ची ईंट	9,56,705	5,26,739	2,085	1,15,764	2,17,871	5,492	6,732	47,353	32,444	2,225	Mud/unburnt brick
लकड़ी	8,836	2,804	156	1,431	2,718	228	474	961	0	64	Wood
पत्थर (मसाला/गारे के साथ नहीं)	1,32,673	36,596	426	15,641	37,174	2,910	3,301	12,070	24,080	475	Stone not packed with mortar
पत्थर (मसाला/गारे के साथ)	6,63,950	56,208	857	53,191	1,46,523	5,997	13,037	64,258	3,22,161	1,718	Stone packed with mortar
जी.आई./धातु/एस्बेस्टस चादरें	7,990	1,175	55	515	1,248	204	531	3,435	756	71	G.I./metal/asbestos sheets
पक्की ईंट	14,65,411	57,146	1,242	99,935	3,27,264	19,974	15,184	1,34,230	8,06,259	4,177	Burnt brick
कंक्रीट	2,51,786	6,643	286	9,064	21,070	1,518	2,960	16,142	1,93,546	557	Concrete
अन्य कोई	16,691	3,240	50	1,226	5,311	107	268	3,624	1,865	1,000	Any other
ग्रामीण/Rural											
सभी सामग्री	24,15,595	6,85,070	3,139	1,95,134	5,14,613	21,087	20,718	1,40,942	8,29,450	5,442	All Material
घास/फूस/बांस आदि	1,72,150	1,45,795	370	6,850	14,291	376	597	3,662	0	209	Grass/thatch/bamboo etc.
प्लास्टिक/पोलिथिन	3,170	1,821	256	353	515	32	49	133	0	11	Plastic/ Polythene
मिट्टी/कच्ची ईंट	7,13,335	4,36,117	1,184	73,758	1,45,575	3,385	3,648	25,972	22,447	1,249	Mud/unburnt brick
लकड़ी	5,401	2,075	93	828	1,593	154	262	376	0	20	Wood
पत्थर (मसाला/गारे के साथ नहीं)	84,108	26,062	183	9,946	24,226	1,445	1,564	5,726	14,686	270	Stone not packed with mortar
पत्थर (मसाला/गारे के साथ)	4,05,209	34,515	300	34,083	96,179	3,760	5,588	25,969	2,04,060	755	Stone packed with mortar
जी.आई./धातु/एस्बेस्टस चादरें	2,543	489	18	184	372	76	126	930	326	22	G.I./metal/asbestos sheets
पक्की ईंट	9,02,077	32,567	615	63,565	2,15,928	11,098	7,576	69,655	4,98,917	2,156	Burnt brick
कंक्रीट	1,18,602	3,327	98	5,030	13,384	717	1,179	6,808	87,862	197	Concrete
अन्य कोई	9,000	2,302	22	537	2,550	44	129	1,711	1,152	553	Any other
नगरीय/Urban											
सभी सामग्री	13,43,901	2,13,492	3,845	1,13,294	2,68,498	16,156	22,986	1,48,665	5,51,661	5,304	All Material
घास/फूस/बांस आदि	77,676	59,650	437	4,068	8,856	374	513	3,551	0	227	Grass/thatch/bamboo etc.
प्लास्टिक/पोलिथिन	2,458	745	764	390	270	31	58	188	0	12	Plastic/ Polythene
मिट्टी/कच्ची ईंट	2,43,370	90,622	901	42,006	72,296	2,107	3,084	21,381	9,997	976	Mud/unburnt brick
लकड़ी	3,435	729	63	603	1,125	74	212	585	0	44	Wood
पत्थर (मसाला/गारे के साथ नहीं)	48,565	10,534	243	5,695	12,948	1,465	1,737	6,344	9,394	205	Stone not packed with mortar
पत्थर (मसाला/गारे के साथ)	2,58,741	21,693	557	19,108	50,344	2,237	7,449	38,289	1,18,101	963	Stone packed with mortar
जी.आई./धातु/एस्बेस्टस चादरें	5,447	686	37	331	876	128	405	2,505	430	49	G.I./metal/asbestos sheets
पक्की ईंट	5,63,334	24,579	627	36,370	1,11,336	8,876	7,608	64,575	3,07,342	2,021	Burnt brick
कंक्रीट	1,33,184	3,316	188	4,034	7,686	801	1,781	9,334	1,05,684	360	Concrete
अन्य कोई	7,691	938	28	689	2,761	63	139	1,913	713	447	Any other

जब-3 अ.जा.: अनुसूचित जाति के परिवारों द्वारा धारित जनगणना मकानों की छत और दीवार में प्रयुक्त प्रमुख सामग्री के अनुसार परिवार  
HH-3SC: SCHEDULED CASTE HOUSEHOLDS BY PREDOMINANT MATERIALS OF ROOF AND WALL OF CENSUS HOUSES OCCUPIED BY THEM

1	2	3	4	5	6	7	8	9	10	11	1
संघ राज्यक्षेत्र - पुदुचेरी 34/JUNION TERRITORY - PUDUCHERRY 34											
ग्राम/Total											
सभी सामग्री	47,836	20,055	330	1,212	3,241	196	378	2,960	19,266	198	All Material
घास/फूस/बांस आदि	7,497	7,235	37	25	53	1	7	126	0	13	Grass/thatch/bamboo etc.
प्लास्टिक/पोलिथिन	128	61	30	4	23	0	0	10	0	0	Plastic/ Polythene
मिट्टी/कच्ची ईंट	7,489	6,380	58	176	382	11	52	313	94	23	Mud/unburnt brick
लकड़ी	83	75	2	1	4	0	0	1	0	0	Wood
पत्थर (मसाला/गारे के साथ नहीं)	1,275	920	11	44	71	6	31	34	154	4	Stone not packed with mortar
पत्थर (मसाला/गारे के साथ)	3,429	929	17	160	334	18	74	218	1,647	32	Stone packed with mortar
जी.आई./धातु/एस्बेस्टस चादरें	150	20	3	1	12	1	21	83	2	7	G.I./metal/asbestos sheets
पक्की ईंट	26,865	4,338	169	790	2,321	156	189	2,115	16,680	107	Burnt brick
कंक्रीट	820	45	2	9	38	3	4	45	674	0	Concrete
अन्य कोई	100	52	1	2	3	0	0	15	15	12	Any other
<b>ग्रामीण/Rural</b>											
सभी सामग्री	25,647	14,153	25	757	1,821	98	171	1,067	7,529	26	All Material
घास/फूस/बांस आदि	4,438	4,402	5	10	14	1	1	5	0	0	Grass/thatch/bamboo etc.
प्लास्टिक/पोलिथिन	60	33	1	2	23	0	0	1	0	0	Plastic/ Polythene
मिट्टी/कच्ची ईंट	5,648	5,060	6	125	234	5	17	130	70	1	Mud/unburnt brick
लकड़ी	48	44	2	1	1	0	0	0	0	0	Wood
पत्थर (मसाला/गारे के साथ नहीं)	1,024	803	1	35	51	4	21	12	94	3	Stone not packed with mortar
पत्थर (मसाला/गारे के साथ)	2,124	698	2	123	223	11	57	105	901	4	Stone packed with mortar
जी.आई./धातु/एस्बेस्टस चादरें	29	10	0	0	0	1	1	9	1	7	G.I./metal/asbestos sheets
पक्की ईंट	11,741	3,045	8	454	1,258	73	73	784	6,040	6	Burnt brick
कंक्रीट	503	35	0	7	17	3	1	18	422	0	Concrete
अन्य कोई	32	23	0	0	0	0	0	3	1	5	Any other
<b>नगरीय/Urban</b>											
सभी सामग्री	22,189	5,902	305	455	1,420	98	207	1,893	11,737	172	All Material
घास/फूस/बांस आदि	3,059	2,833	32	15	39	0	6	121	0	13	Grass/thatch/bamboo etc.
प्लास्टिक/पोलिथिन	68	28	29	2	0	0	0	9	0	0	Plastic/ Polythene
मिट्टी/कच्ची ईंट	1,841	1,320	52	51	148	6	35	183	24	22	Mud/unburnt brick
लकड़ी	35	31	0	0	3	0	0	1	0	0	Wood
पत्थर (मसाला/गारे के साथ नहीं)	251	117	10	9	20	2	10	22	60	1	Stone not packed with mortar
पत्थर (मसाला/गारे के साथ)	1,305	231	15	37	111	7	17	113	746	28	Stone packed with mortar
जी.आई./धातु/एस्बेस्टस चादरें	121	10	3	1	12	0	20	74	1	0	G.I./metal/asbestos sheets
पक्की ईंट	15,124	1,293	161	336	1,063	83	116	1,331	10,640	101	Burnt brick
कंक्रीट	317	10	2	2	21	0	3	27	252	0	Concrete
अन्य कोई	68	29	1	2	3	0	0	12	14	7	Any other



## सारणी के बारे में

ज.ज.-4 अ.जा. : जनगणना मकानों के स्वामित्व की स्थिति, परिवार में सदस्य संख्या और रहने के कमरों की संख्या के अनुसार अनुसूचित जाति के परिवार

प्रस्तुतीकरण का स्तर: भारत/राज्य/जिला

2001 की जनगणना की तदनुसूची सारणी: ज-6 अ.जा. (E)

इस सारणी में जनगणना मकानों के स्वामित्व की स्थिति, परिवार के आकार तथा रहने के धारित कमरों की संख्या के अनुसार परिवारों का वितरण दिया गया है। धारित जनगणना मकानों के स्वामित्व की स्थिति तीन श्रेणियों में दर्शायी गई है, यथा, अपना, किराए का और अन्य। यदि परिवार किसी ऐसे जनगणना मकान में रहता है जो उसका अपना है और जिसके लिए वह किसी भी अन्य व्यक्ति को कोई किराया नहीं देता है तो यह माना गया कि परिवार अपने मकान में रहता है। किस्तों में भुगतान पर स्वामित्व आधार पर लिए गए फ्लैट अथवा मकान में रहने वाले परिवार के बारे में भी यह माना जाता है कि यह उसका अपना मकान है इस बात पर ध्यान नहीं दिया जाता है कि उसने सारी किस्तें अदा नहीं की हैं। परिवार किराए के मकान में रहता है तब माना गया है जब परिवार नकद या किसी अन्य रूप में किराया देता हो या परिवार द्वारा उसके भुगतान के लिए कोई करार किया गया हो। कुछ मामलों में यह भी संभव है कि परिवार ने वास्तविक रूप से मकान किराए पर लिया है लेकिन वह स्वामी साथ विवाद होने के कारण अथवा किसी अन्य कारण से किराया नहीं दे रहा है। ऐसी स्थिति में भी यह माना गया है कि परिवार किराये के मकान में रह रहा है। किराए के मकान में नियोक्ता द्वारा दिए गए आवास जैसे सरकारी क्वार्टर और इसी प्रकार का आवास भी शामिल है। यदि परिवार ऐसे मकान में रहता है जो न तो अपना है और न ही किराए का है तो वह कोई

## About the Table

HH-4 SC : Scheduled Caste households by ownership status of the census houses, size of the household and number of dwelling rooms

Level of presentation: India/State/District  
Corresponding Table of 2001 Census: H-6 SC(E)

This table gives the distribution of households by ownership status of the census houses, household size and number of dwelling rooms occupied. The ownership status of occupied census houses is shown in three categories viz., owned, rented and any other. If a household is occupying the census house owned by itself and is not making payments in the form of rent to anyone, then the household may be considered as living in owned house. A household living in a Flat or a house taken on 'ownership' basis on payment of instalments, should also be regarded as owning the house, notwithstanding the fact that all the instalments have not been paid. A household has been treated as living in rented house, if rent is paid or contracted for by the household in cash or even in kind. In a few cases, it may also be possible that the household has actually taken the house on rent but not paying the rent on account of dispute with the owner or for some other reason. In this situation too, the household would be treated as living in a rented house. Rented house also includes the accommodation provided by employer like Government quarters and similar accommodation. If a household lives in a house which is neither owned nor rented, then it has been included under the category 'any other'. This has included the cases where rent free

## सारणी के बारे में

अन्य की श्रेणी के अन्तर्गत आएगा। इसमें वे मामले शामिल हैं जिसमें नियोक्ताओं द्वारा कर्मचारियों को किराया मुक्त आवास दिया गया है अथवा जहां भूमि अथवा संरचना का स्वामित्व परिवार के पास नहीं है अर्थात् वे मकान जो अनियमित गंदी बस्तियों में अतिक्रमण की गई भूमि पर अथवा अन्य किसी स्थान पर बने हुए हैं। इसके अलावा वे परिवार भी श्रेणी में आते हैं जो अनधिकृत रूप से परित्यक्त भवनों, निर्माणाधीन भवनों और गिराने के लिए निर्धारित मकानों में रहते हैं जिसके लिए उन्हें किराया अदा नहीं करना होता है तथा गुफाओं में रहते हैं और इसी प्रकार के प्राकृतिक आश्रय स्थलों में रहते हैं।

सभी आंकड़े इलेक्ट्रॉनिक फॉर्मेट में भी उपलब्ध होंगे।

## About the Table

accommodation is provided to employees by their employers or where the ownership either of the land or of the structure does not belong to the household, ie., houses constructed on encroached land in un-regularized slums or anywhere else. Also, the households living in unauthorized manner in abandoned buildings, buildings under construction and buildings identified for demolition for which they have not to pay any rent and the households living in caves and similar natural shelters have also been covered under the category of 'any other'.

All data will be available in electronic format.

**जज-4 अ.जा.: जनगणना मकानों के स्वामित्व की स्थिति, परिवार में सदस्य संख्या और रहने के कमरों की संख्या के अनुसार अनुसूचित जाति के परिवार**  
**HH-4 SC: SCHEDULED CASTE HOUSEHOLDS BY OWNERSHIP STATUS OF THE CENSUS HOUSES, SIZE OF THE HOUSEHOLD AND NUMBER OF DWELLING ROOMS**

परिवार में सदस्य संख्या	परिवारों की कुल संख्या/ Total number of households	रहने के कमरों की संख्या के अनुसार परिवार/Households having number of dwelling rooms									Household size
		कोई अलग कमरा नहीं/ No exclusive room	एक कमरा/ One room	दो कमरे/ Two rooms	तीन कमरे/ Three rooms	चार कमरे/ Four rooms	पाँच कमरे/ Five rooms	छ: कमरे और उससे अधिक/ Six rooms and above	7	8	
1	2	3	4	5	6	7	8	9	1		
<b>भारत/INDIA</b>											
<b>योग/Total</b>											
<b>कुल/Total</b>											
सभी परिवार	4,42,26,917	20,98,143	2,06,16,913	1,39,24,073	45,47,237	19,42,269	5,60,838	5,37,444	All Households		
1	16,34,447	1,43,730	10,87,902	3,01,919	65,890	21,935	5,735	7,336	1		
2	43,82,600	2,78,441	27,12,378	10,42,339	2,30,919	78,507	19,267	20,749	2		
3	58,09,158	3,13,334	32,58,946	16,08,892	4,21,407	1,40,527	34,830	31,222	3		
4	95,18,266	4,63,080	47,92,165	29,53,804	8,50,658	3,17,983	76,264	64,312	4		
5	87,08,730	3,88,772	39,53,720	29,60,393	8,94,823	3,44,051	92,850	74,121	5		
6-8	1,16,59,040	4,35,537	42,81,929	42,80,660	15,77,370	7,03,522	1,99,699	1,80,323	6-8		
9+	25,14,676	75,249	5,29,873	7,76,066	5,06,170	3,35,744	1,32,193	1,59,381	9+		
<b>अपना/Owned</b>											
सभी परिवार	3,98,20,398	18,39,079	1,82,24,299	1,27,15,744	41,52,209	18,35,668	5,36,977	5,16,422	All Households		
1	13,95,014	1,19,944	9,31,277	2,60,741	53,368	18,567	4,858	6,259	1		
2	38,67,440	2,39,670	23,86,454	9,33,655	2,00,109	70,921	17,645	18,986	2		
3	50,47,614	2,66,471	28,14,667	14,20,331	3,60,288	1,25,849	31,606	28,402	3		
4	83,15,599	3,97,848	41,51,248	26,15,650	7,34,229	2,87,223	69,958	59,443	4		
5	78,88,012	3,46,012	35,25,977	27,16,818	8,16,699	3,23,533	88,372	70,601	5		
6-8	1,09,08,120	3,99,359	39,27,597	40,31,660	14,98,906	6,80,527	1,94,441	1,75,630	6-8		
9+	23,98,599	69,775	4,87,079	7,36,889	4,88,610	3,29,048	1,30,097	1,57,101	9+		

टिप्पणी : Note

1. मणिपुर के सेनापति जिले के पाओमाटा, माओ माराम और पुरल उपखण्डों के आंकड़े शामिल नहीं हैं/ 1. Excludes figures of Paomata, Mao maram and Purul sub-divisions of Senapati district of Manipur.
2. पश्चिम बंगाल के पश्चिम मेदिनीपुर जिले के 260 ग्रामों के आंकड़े शामिल नहीं हैं/ 2. Excludes figures of 260 villages of Paschim Medinipur district of West Bengal.
3. छत्तीसगढ़ के दक्षिण बस्तर दन्तेवाड़ा जिले के 70 ग्रामों एवं बीजापुर जिले के 33 ग्रामों के आंकड़े शामिल नहीं हैं/ 3. Excludes figures of 70 villages of Dakshin Baster Dantewada district and 33 villages of Bijapur district of Chhattisgarh.

जज-4 अ.जा.: जनगणना सकानों के स्वासलव की स्थलतल, परलवार में सदस्य संख्या और रहने के कमरों की संख्या के अनुसार अनुसूचित जातल के परलवार  
HH-4 SC: SCHEDULED CASTE HOUSEHOLDS BY OWNERSHIP STATUS OF THE CENSUS HOUSES, SIZE OF THE HOUSEHOLD AND NUMBER OF DWELLING ROOMS

परलवार में सदस्य संख्या	परलवारों की कुल संख्या/ Total number of households	रहने के कमरों की संख्या के अनुसार परलवार/Households having number of dwelling rooms								Household size
		कोई अलग कमरा नहीं/ No exclusive room	एक कमरा/ One room	दुल कमरे/ Two rooms	तीन कमरे/ Three rooms	चार कमरे/ Four rooms	पाँच कमरे/ Five rooms	छः कमरे और उससे अधिक/ Six rooms and above		
1	2	3	4	5	6	7	8	9	1	
<b>भारत/INDIA</b>										
<b>योग/Total</b>										
<b>कलराए का/Rented</b>										
सभी परलवार	32,61,670	1,63,021	17,52,263	9,32,960	3,02,182	79,800	17,268	14,176	All Households	
1	1,59,685	12,738	1,06,194	29,095	8,402	2,126	515	615	1	
2	3,82,271	23,733	2,40,709	85,450	24,210	5,789	1,185	1,195	2	
3	5,87,193	30,719	3,37,508	1,53,029	49,770	11,646	2,488	2,033	3	
4	9,31,931	44,088	4,87,355	2,73,463	94,048	24,540	4,904	3,533	4	
5	6,09,876	27,685	3,14,154	1,87,006	59,738	15,572	3,313	2,408	5	
6-8	5,17,751	21,148	2,41,164	1,77,933	54,861	15,964	3,600	3,081	6-8	
9+	72,963	2,910	25,179	26,984	11,153	4,163	1,263	1,311	9+	
<b>अन्य/Any Other</b>										
सभी परलवार	11,44,849	96,043	6,40,351	2,75,369	92,846	26,801	6,593	6,846	All Households	
1	79,748	11,048	50,431	12,083	4,120	1,242	362	462	1	
2	1,32,889	15,038	85,215	23,234	6,600	1,797	437	568	2	
3	1,74,351	16,144	1,06,771	35,532	11,349	3,032	736	787	3	
4	2,70,736	21,144	1,53,562	64,691	22,381	6,220	1,402	1,336	4	
5	2,10,842	15,075	1,13,589	56,569	18,386	4,946	1,165	1,112	5	
6-8	2,33,169	15,030	1,13,168	71,067	23,603	7,031	1,658	1,612	6-8	
9+	43,114	2,564	17,615	12,193	6,407	2,533	833	969	9+	



जज-4 अ.जा.: जनगणना मकानों के स्वामित्व की स्थिति, परिवार में सदस्य संख्या और रहने के कमरों की संख्या के अनुसार अनुसूचित जाति के परिवार  
HH-4 SC: SCHEDULED CASTE HOUSEHOLDS BY OWNERSHIP STATUS OF THE CENSUS HOUSES, SIZE OF THE HOUSEHOLD AND NUMBER OF DWELLING ROOMS

परिवार में सदस्य संख्या	परिवारों की कुल संख्या/ Total number of households	रहने के कमरों की संख्या के अनुसार परिवार/Households having number of dwelling rooms								Household size	
		कोई अलग कमरा नहीं/ No exclusive room	एक कमरा/ One room	दो कमरे/ Two rooms	तीन कमरे/ Three rooms	चार कमरे/ Four rooms	पाँच कमरे/ Five rooms	छः कमरे और उससे अधिक/ Six rooms and above			
1	2	3	4	5	6	7	8	9	1		
<b>भारत/INDIA</b>											
<b>ग्रामीण/Rural</b>											
<b>कुल/Total</b>											
सभी परिवार	3,29,19,665	16,91,968	1,57,81,102	1,03,70,290	30,50,740	13,03,171	3,69,166	3,53,228	All Households		
1	12,59,248	1,17,911	8,51,121	2,25,263	42,202	14,216	3,594	4,941	1		
2	33,86,449	2,28,185	21,43,911	7,89,662	1,48,476	50,677	11,978	13,560	2		
3	41,94,486	2,46,985	24,36,722	11,42,359	2,47,587	82,791	19,585	18,457	3		
4	67,39,835	3,62,919	35,40,221	20,77,156	4,96,868	1,84,628	41,763	36,280	4		
5	64,06,651	3,12,389	29,97,010	21,87,427	5,86,412	2,21,407	56,674	45,332	5		
6-8	89,91,886	3,60,906	33,88,367	33,33,556	11,48,114	5,01,228	1,38,688	1,21,027	6-8		
9+	19,41,110	62,673	4,23,750	6,14,867	3,81,081	2,48,224	96,884	1,13,631	9+		
<b>अपना/Owned</b>											
सभी परिवार	3,14,92,648	15,75,230	1,49,85,486	1,00,00,178	29,50,106	12,73,560	3,61,927	3,46,161	All Households		
1	11,59,575	1,04,978	7,87,071	2,08,886	37,881	12,979	3,285	4,495	1		
2	32,04,273	2,09,259	20,28,726	7,53,015	1,40,278	48,519	11,499	12,977	2		
3	39,58,388	2,26,420	22,95,176	10,87,579	2,33,700	79,158	18,735	17,620	3		
4	63,75,263	3,35,295	33,36,861	19,80,017	4,70,473	1,77,455	40,217	34,945	4		
5	61,52,833	2,94,270	28,61,617	21,14,415	5,67,002	2,15,962	55,373	44,194	5		
6-8	87,43,584	3,45,026	32,69,375	32,53,779	11,25,481	4,93,774	1,36,826	1,19,323	6-8		
9+	18,98,732	59,982	4,06,660	6,02,487	3,75,291	2,45,713	95,992	1,12,607	9+		

जज-4 अ.जा.: जनगणना सकानों के स्वासलव की स्थलतल, परलवार में सदस्य संख्या और रहने के कमरों की संख्या के अनुसार अनुसूचित जातल के परलवार  
**HH-4 SC: SCHEDULED CASTE HOUSEHOLDS BY OWNERSHIP STATUS OF THE CENSUS HOUSES, SIZE OF THE HOUSEHOLD AND NUMBER OF DWELLING ROOMS**

परलवार में सदस्य संख्या	परलवारों की कुल संख्या/ Total number of households	रहने के कमरों की संख्या के अनुसार परलवार/Households having number of dwelling rooms								Household size
		कोई अलग कमरा नहीं/ No exclusive room	एक कमरा/ One room	दुु कमरे/ Two rooms	तीन कमरे/ Three rooms	चार कमरे/ Four rooms	पाँच कमरे/ Five rooms	छः कमरे और उससे अलधलक/ Six rooms and above		
1	2	3	4	5	6	7	8	9	1	
<b>भारत/INDIA</b>										
<b>ग्रामीण/Rural</b>										
<b>कलराए का/Rented</b>										
सभी परलवार	7,94,435	51,061	4,24,216	2,34,207	60,650	16,898	3,898	3,505	All Households	
1	50,199	4,856	32,476	9,661	2,286	597	130	193	1	
2	1,00,661	7,916	61,971	23,808	5,169	1,244	264	289	2	
3	1,37,301	9,130	78,753	36,939	9,230	2,299	498	452	3	
4	2,17,902	13,231	1,15,196	65,515	17,719	4,573	929	739	4	
5	1,42,571	8,298	72,314	45,780	11,745	3,144	723	567	5	
6-8	1,26,410	6,566	56,894	45,575	11,774	3,861	929	811	6-8	
9+	19,391	1,064	6,612	6,929	2,727	1,180	425	454	9+	
<b>अन्य/Any Other</b>										
सभी परलवार	6,32,582	65,677	3,71,400	1,35,905	39,984	12,713	3,341	3,562	All Households	
1	49,474	8,077	31,574	6,716	2,035	640	179	253	1	
2	81,515	11,010	53,214	12,839	3,029	914	215	294	2	
3	98,797	11,435	62,793	17,841	4,657	1,334	352	385	3	
4	1,46,670	14,393	88,164	31,624	8,676	2,600	617	596	4	
5	1,11,247	9,821	63,079	27,232	7,665	2,301	578	571	5	
6-8	1,21,892	9,314	62,098	34,202	10,859	3,593	933	893	6-8	
9+	22,987	1,627	10,478	5,451	3,063	1,331	467	570	9+	

जज-4 अ.जा.: जनगणना सकानों के स्वासलतव की स्थलतल, तलरलवार में सदसत संखतल और रहने के कतारों की संखतल के अनुसार अनुसूतलत जातल के तलरलवार  
**HH-4 SC: SCHEDULED CASTE HOUSEHOLDS BY OWNERSHIP STATUS OF THE CENSUS HOUSES, SIZE OF THE HOUSEHOLD AND NUMBER OF DWELLING ROOMS**

तलरलवार में सदसत संखतल	तलरलवारों की कुल संखतल/ Total number of households	रहने के कतारों की संखतल के अनुसार तलरलवार/Households having number of dwelling rooms								Household size	
		कोई अलग कतारा नही/ No exclusive room	एक कतारा/ One room	दुु कतारें/ Two rooms	तीन कतारें/ Three rooms	तार कतारें/ Four rooms	तलंच कतारें/ Five rooms	खः कतारें और उससे अतलक/ Six rooms and above			
1	2	3	4	5	6	7	8	9	1		
<b>भारत/INDIA</b>											
<b>तगरीत/Urban</b>											
<b>कुल/Total</b>											
सभी तलरलवार	1,13,07,252	4,06,175	48,35,811	35,53,783	14,96,497	6,39,098	1,91,672	1,84,216	All Households		
1	3,75,199	25,819	2,36,781	76,656	23,688	7,719	2,141	2,395	1		
2	9,96,151	50,256	5,68,467	2,52,677	82,443	27,830	7,289	7,189	2		
3	16,14,672	66,349	8,22,224	4,66,533	1,73,820	57,736	15,245	12,765	3		
4	27,78,431	1,00,161	12,51,944	8,76,648	3,53,790	1,33,355	34,501	28,032	4		
5	23,02,079	76,383	9,56,710	7,72,966	3,08,411	1,22,644	36,176	28,789	5		
6-8	26,67,154	74,631	8,93,562	9,47,104	4,29,256	2,02,294	61,011	59,296	6-8		
9+	5,73,566	12,576	1,06,123	1,61,199	1,25,089	87,520	35,309	45,750	9+		
<b>अतना/Owned</b>											
सभी तलरलवार	83,27,750	2,63,849	32,38,813	27,15,566	12,02,103	5,62,108	1,75,050	1,70,261	All Households		
1	2,35,439	14,966	1,44,206	51,855	15,487	5,588	1,573	1,764	1		
2	6,63,167	30,411	3,57,728	1,80,640	59,831	22,402	6,146	6,009	2		
3	10,89,226	40,051	5,19,491	3,32,752	1,26,588	46,691	12,871	10,782	3		
4	19,40,336	62,553	8,14,387	6,35,633	2,63,756	1,09,768	29,741	24,498	4		
5	17,35,179	51,742	6,64,360	6,02,403	2,49,697	1,07,571	32,999	26,407	5		
6-8	21,64,536	54,333	6,58,222	7,77,881	3,73,425	1,86,753	57,615	56,307	6-8		
9+	4,99,867	9,793	80,419	1,34,402	1,13,319	83,335	34,105	44,494	9+		

जज-4 अ.जा.: जनगणना मकानों के स्वामित्व की स्थिति, परिवार में सदस्य संख्या और रहने के कमरों की संख्या के अनुसार अनुसूचित जाति के परिवार  
**HH-4 SC: SCHEDULED CASTE HOUSEHOLDS BY OWNERSHIP STATUS OF THE CENSUS HOUSES, SIZE OF THE HOUSEHOLD AND NUMBER OF DWELLING ROOMS**

परिवार में सदस्य संख्या	परिवारों की कुल संख्या/ Total number of households	रहने के कमरों की संख्या के अनुसार परिवार/Households having number of dwelling rooms									Household size
		कोई अलग कमरा नहीं/ No exclusive room	एक कमरा/ One room	दो कमरे/ Two rooms	तीन कमरे/ Three rooms	चार कमरे/ Four rooms	पाँच कमरे/ Five rooms	छः कमरे और उससे अधिक/ Six rooms and above	7	8	
1	2	3	4	5	6	7	8	9	1		
<b>भारत/INDIA</b>											
<b>नगरीय/Urban</b>											
<b>किराए का/Rented</b>											
सभी परिवार	24,67,235	1,11,960	13,28,047	6,98,753	2,41,532	62,902	13,370	10,671	All Households		
1	1,09,486	7,882	73,718	19,434	6,116	1,529	385	422	1		
2	2,81,610	15,817	1,78,738	61,642	19,041	4,545	921	906	2		
3	4,49,892	21,589	2,58,755	1,16,090	40,540	9,347	1,990	1,581	3		
4	7,14,029	30,857	3,72,159	2,07,948	76,329	19,967	3,975	2,794	4		
5	4,67,305	19,387	2,41,840	1,41,226	47,993	12,428	2,590	1,841	5		
6-8	3,91,341	14,582	1,84,270	1,32,358	43,087	12,103	2,671	2,270	6-8		
9+	53,572	1,846	18,567	20,055	8,426	2,983	838	857	9+		
<b>अन्य/Any Other</b>											
सभी परिवार	5,12,267	30,366	2,68,951	1,39,464	52,862	14,088	3,252	3,284	All Households		
1	30,274	2,971	18,857	5,367	2,085	602	183	209	1		
2	51,374	4,028	32,001	10,395	3,571	883	222	274	2		
3	75,554	4,709	43,978	17,691	6,692	1,698	384	402	3		
4	1,24,066	6,751	65,398	33,067	13,705	3,620	785	740	4		
5	99,595	5,254	50,510	29,337	10,721	2,645	587	541	5		
6-8	1,11,277	5,716	51,070	36,865	12,744	3,438	725	719	6-8		
9+	20,127	937	7,137	6,742	3,344	1,202	366	399	9+		

जज-4 अ.जा.: जनगणना मकानों के स्वामित्व की स्थिति, परिवार में सदस्य संख्या और रहने के कमरों की संख्या के अनुसार अनुसूचित जाति के परिवार  
HH-4 SC: SCHEDULED CASTE HOUSEHOLDS BY OWNERSHIP STATUS OF THE CENSUS HOUSES, SIZE OF THE HOUSEHOLD AND NUMBER OF DWELLING ROOMS

1	2	3	4	5	6	7	8	9	1	
राज्य - जम्मू और कश्मीर 01/STATE - JAMMU & KASHMIR 01										
योग/Total										
<b>कुल/Total</b>										
सभी परिवार	1,98,112	5,857	70,471	61,768	34,466	16,038	5,497	4,015	All Households	
1	4,073	217	2,666	769	260	107	28	26	1	
2	13,911	559	7,799	3,723	1,199	441	113	77	2	
3	23,243	773	10,681	6,844	3,129	1,256	356	204	3	
4	42,096	1,180	15,915	13,567	6,907	3,072	869	586	4	
5	47,621	1,242	16,199	15,704	8,773	3,744	1,227	732	5	
6-8	57,462	1,611	15,680	18,953	11,825	5,810	2,055	1,528	6-8	
9+	9,706	275	1,531	2,208	2,373	1,608	849	862	9+	
<b>अपना/Owned</b>										
सभी परिवार	1,90,513	5,460	65,731	60,100	33,959	15,861	5,443	3,959	All Households	
1	3,662	187	2,374	710	241	100	26	24	1	
2	13,207	511	7,295	3,610	1,174	435	108	74	2	
3	22,200	713	9,942	6,678	3,076	1,242	351	198	3	
4	40,358	1,092	14,834	13,160	6,796	3,038	861	577	4	
5	46,008	1,162	15,226	15,333	8,649	3,700	1,218	720	5	
6-8	55,734	1,536	14,724	18,486	11,684	5,755	2,037	1,512	6-8	
9+	9,344	259	1,336	2,123	2,339	1,591	842	854	9+	
<b>किराए का/Rented</b>										
सभी परिवार	4,977	181	3,143	1,159	331	106	29	28	All Households	
1	262	11	191	47	9	4	0	0	1	
2	504	18	383	82	11	4	4	2	2	
3	714	27	514	118	43	7	3	2	3	
4	1,224	43	764	303	83	19	5	7	4	
5	1,106	42	669	269	81	34	4	7	5	
6-8	1,040	34	570	303	87	31	8	7	6-8	
9+	127	6	52	37	17	7	5	3	9+	
<b>अन्य/Any Other</b>										
सभी परिवार	2,622	216	1,597	509	176	71	25	28	All Households	
1	149	19	101	12	10	3	2	2	1	
2	200	30	121	31	14	2	1	1	2	
3	329	33	225	48	10	7	2	4	3	
4	514	45	317	104	28	15	3	2	4	
5	507	38	304	102	43	10	5	5	5	
6-8	688	41	386	164	54	24	10	9	6-8	
9+	235	10	143	48	17	10	2	5	9+	

जब-4 अ.जा.: जनगणना मकानों के स्वामित्व की स्थिति, परिवार में सदस्य संख्या और रहने के कमरों की संख्या के अनुसार अनुसूचित जाति के परिवार  
HH-4 SC: SCHEDULED CASTE HOUSEHOLDS BY OWNERSHIP STATUS OF THE CENSUS HOUSES, SIZE OF THE HOUSEHOLD AND NUMBER OF DWELLING ROOMS

1	2	3	4	5	6	7	8	9	1	
राज्य - जम्मू और कश्मीर 01/STATE - JAMMU & KASHMIR 01										
ग्रामीण/Rural										
<b>कुल/Total</b>										
सभी परिवार	1,57,967	5,027	57,378	49,710	26,913	12,215	4,083	2,641	All Households	
1	3,345	189	2,205	640	196	83	17	15	1	
2	11,644	493	6,555	3,124	987	348	90	47	2	
3	18,744	654	8,621	5,566	2,486	999	278	140	3	
4	32,610	987	12,632	10,489	5,247	2,265	633	357	4	
5	37,476	1,048	13,019	12,465	6,736	2,810	915	483	5	
6-8	46,534	1,414	13,023	15,570	9,416	4,495	1,549	1,067	6-8	
9+	7,614	242	1,323	1,856	1,845	1,215	601	532	9+	
<b>अपना/Owned</b>										
सभी परिवार	1,54,912	4,800	55,646	48,990	26,663	12,145	4,052	2,616	All Households	
1	3,182	174	2,096	615	186	80	16	15	1	
2	11,386	464	6,399	3,068	975	347	87	46	2	
3	18,375	620	8,392	5,498	2,461	991	276	137	3	
4	31,987	941	12,286	10,326	5,199	2,252	630	353	4	
5	36,854	1,002	12,678	12,315	6,683	2,792	906	478	5	
6-8	45,760	1,371	12,629	15,346	9,339	4,478	1,539	1,058	6-8	
9+	7,368	228	1,166	1,822	1,820	1,205	598	529	9+	
<b>किराए का/Rented</b>										
सभी परिवार	1,597	84	881	443	130	34	15	10	All Households	
1	77	4	50	17	4	2	0	0	1	
2	164	10	110	37	3	1	2	1	2	
3	197	12	119	42	18	5	1	0	3	
4	353	17	195	105	29	4	1	2	4	
5	341	19	174	102	26	12	4	4	5	
6-8	398	18	197	132	38	7	4	2	6-8	
9+	67	4	36	8	12	3	3	1	9+	
<b>अन्य/Any Other</b>										
सभी परिवार	1,458	143	851	277	120	36	16	15	All Households	
1	86	11	59	8	6	1	1	0	1	
2	94	19	46	19	9	0	1	0	2	
3	172	22	110	26	7	3	1	3	3	
4	270	29	151	58	19	9	2	2	4	
5	281	27	167	48	27	6	5	1	5	
6-8	376	25	197	92	39	10	6	7	6-8	
9+	179	10	121	26	13	7	0	2	9+	

जड़-4 अ.जा.: जनगणना मकानों के स्वामित्व की स्थिति, परिवार में सदस्य संख्या और रहने के कमरों की संख्या के अनुसार अनुसूचित जाति के परिवार

HH-4 SC: SCHEDULED CASTE HOUSEHOLDS BY OWNERSHIP STATUS OF THE CENSUS HOUSES, SIZE OF THE HOUSEHOLD AND NUMBER OF DWELLING ROOMS

1	2	3	4	5	6	7	8	9	1	
राज्य - जम्मू और कश्मीर 01/STATE - JAMMU & KASHMIR 01										
नगरीय/Urban										
<b>कुल/Total</b>										
सभी परिवार	40,145	830	13,093	12,058	7,553	3,823	1,414	1,374	All Households	
1	728	28	461	129	64	24	11	11	1	
2	2,267	66	1,244	599	212	93	23	30	2	
3	4,499	119	2,060	1,278	643	257	78	64	3	
4	9,486	193	3,283	3,078	1,660	807	236	229	4	
5	10,145	194	3,180	3,239	2,037	934	312	249	5	
6-8	10,928	197	2,657	3,383	2,409	1,315	506	461	6-8	
9+	2,092	33	208	352	528	393	248	330	9+	
<b>अपना/Owned</b>										
सभी परिवार	35,601	660	10,085	11,110	7,296	3,716	1,391	1,343	All Households	
1	480	13	278	95	55	20	10	9	1	
2	1,821	47	896	542	199	88	21	28	2	
3	3,825	93	1,550	1,180	615	251	75	61	3	
4	8,371	151	2,548	2,834	1,597	786	231	224	4	
5	9,154	160	2,548	3,018	1,966	908	312	242	5	
6-8	9,974	165	2,095	3,140	2,345	1,277	498	454	6-8	
9+	1,976	31	170	301	519	386	244	325	9+	
<b>किराए का/Rented</b>										
सभी परिवार	3,380	97	2,262	716	201	72	14	18	All Households	
1	185	7	141	30	5	2	0	0	1	
2	340	8	273	45	8	3	2	1	2	
3	517	15	395	76	25	2	2	2	3	
4	871	26	569	198	54	15	4	5	4	
5	765	23	495	167	55	22	0	3	5	
6-8	642	16	373	171	49	24	4	5	6-8	
9+	60	2	16	29	5	4	2	2	9+	
<b>अन्य/Any Other</b>										
सभी परिवार	1,164	73	746	232	56	35	9	13	All Households	
1	63	8	42	4	4	2	1	2	1	
2	106	11	75	12	5	2	0	1	2	
3	157	11	115	22	3	4	1	1	3	
4	244	16	166	46	9	6	1	0	4	
5	226	11	137	54	16	4	0	4	5	
6-8	312	16	189	72	15	14	4	2	6-8	
9+	56	0	22	22	4	3	2	3	9+	



जञ-4 अ.जा.: जनगणना मकानों के स्वामित्व की स्थिति, परिवार में सदस्य संख्या और रहने के कमरों की संख्या के अनुसार अनुसूचित जाति के परिवार  
HH-4 SC: SCHEDULED CASTE HOUSEHOLDS BY OWNERSHIP STATUS OF THE CENSUS HOUSES, SIZE OF THE HOUSEHOLD AND NUMBER OF DWELLING ROOMS

1	2	3	4	5	6	7	8	9	1	
राज्य - हिमाचल प्रदेश 02/STATE - HIMACHAL PRADESH 02										
योग/Total										
<b>कुल/Total</b>										
सभी परिवार	3,69,304	4,164	89,984	1,24,068	60,441	51,280	16,065	23,302	All Households	
1	17,379	648	8,916	4,977	1,307	956	218	357	1	
2	30,926	584	11,621	10,485	3,503	2,902	722	1,109	2	
3	42,435	569	12,614	14,815	6,446	4,907	1,405	1,679	3	
4	88,737	869	23,483	31,588	14,329	11,569	3,199	3,700	4	
5	76,536	635	16,998	27,003	13,468	10,850	3,482	4,100	5	
6-8	95,541	693	14,911	31,262	18,034	16,577	5,432	8,632	6-8	
9+	17,750	166	1,441	3,938	3,354	3,519	1,607	3,725	9+	
<b>अपना/Owned</b>										
सभी परिवार	3,35,337	2,786	71,649	1,13,071	58,286	50,540	15,917	23,088	All Households	
1	12,122	297	5,456	3,827	1,107	896	204	335	1	
2	26,503	360	8,736	9,463	3,316	2,839	709	1,080	2	
3	36,979	379	9,479	13,139	6,136	4,804	1,388	1,654	3	
4	79,889	607	19,147	28,272	13,684	11,362	3,158	3,659	4	
5	71,436	473	14,561	25,065	13,095	10,721	3,457	4,064	5	
6-8	91,242	545	13,039	29,562	17,673	16,430	5,402	8,591	6-8	
9+	17,166	125	1,231	3,743	3,275	3,488	1,599	3,705	9+	
<b>किराए का/Rented</b>										
सभी परिवार	26,719	898	14,495	8,933	1,675	500	96	122	All Households	
1	4,234	230	2,890	934	134	31	8	7	1	
2	3,560	161	2,325	851	152	49	8	14	2	
3	4,408	142	2,496	1,412	260	72	14	12	3	
4	7,180	185	3,472	2,785	535	143	29	31	4	
5	3,914	86	1,854	1,563	284	89	17	21	5	
6-8	3,033	71	1,321	1,251	256	93	16	25	6-8	
9+	390	23	137	137	54	23	4	12	9+	
<b>अन्य/Any Other</b>										
सभी परिवार	7,248	480	3,840	2,064	480	240	52	92	All Households	
1	1,023	121	570	216	66	29	6	15	1	
2	863	63	560	171	35	14	5	15	2	
3	1,048	48	639	264	50	31	3	13	3	
4	1,668	77	864	531	110	64	12	10	4	
5	1,186	76	583	375	89	40	8	15	5	
6-8	1,266	77	551	449	105	54	14	16	6-8	
9+	194	18	73	58	25	8	4	8	9+	

जञ-4 अ.जा.: जनगणना मकानों के स्वामित्व की स्थिति, परिवार में सदस्य संख्या और रहने के कमरों की संख्या के अनुसार अनुसूचित जाति के परिवार

HH-4 SC: SCHEDULED CASTE HOUSEHOLDS BY OWNERSHIP STATUS OF THE CENSUS HOUSES, SIZE OF THE HOUSEHOLD AND NUMBER OF DWELLING ROOMS

1	2	3	4	5	6	7	8	9	1	
राज्य - हिमाचल प्रदेश 02/STATE - HIMACHAL PRADESH 02										
ग्रामीण/Rural										
<b>कुल/Total</b>										
सभी परिवार	3,38,694	3,500	79,103	1,14,110	56,207	48,647	15,087	22,040	All Households	
1	14,583	513	7,217	4,282	1,148	880	206	337	1	
2	27,905	495	10,128	9,636	3,195	2,757	666	1,028	2	
3	37,929	480	10,696	13,324	5,909	4,634	1,309	1,577	3	
4	80,263	724	20,624	28,501	13,129	10,853	2,973	3,459	4	
5	70,876	533	15,391	24,994	12,553	10,266	3,252	3,887	5	
6-8	90,237	601	13,696	29,601	17,070	15,899	5,166	8,204	6-8	
9+	16,901	154	1,351	3,772	3,203	3,358	1,515	3,548	9+	
<b>अपना/Owned</b>									All Households	
सभी परिवार	3,19,295	2,629	68,354	1,08,177	55,078	48,175	14,995	21,887	All Households	
1	11,548	283	5,217	3,652	1,036	843	196	321	1	
2	25,329	344	8,398	9,083	3,114	2,721	661	1,008	2	
3	34,891	356	8,893	12,450	5,761	4,572	1,300	1,559	3	
4	75,506	573	18,133	26,852	12,834	10,728	2,951	3,435	4	
5	67,926	444	13,934	23,927	12,342	10,186	3,235	3,858	5	
6-8	87,597	509	12,580	28,564	16,839	15,788	5,142	8,175	6-8	
9+	16,498	120	1,199	3,649	3,152	3,337	1,510	3,531	9+	
<b>किराए का/Rented</b>									All Households	
सभी परिवार	13,904	514	7,908	4,327	758	277	48	72	All Households	
1	2,265	130	1,585	468	57	16	5	4	1	
2	1,908	100	1,300	420	56	23	2	7	2	
3	2,240	86	1,325	661	114	39	7	8	3	
4	3,531	98	1,857	1,258	215	76	12	15	4	
5	2,038	37	1,014	771	147	46	9	14	5	
6-8	1,675	42	728	678	138	64	11	14	6-8	
9+	247	21	99	71	31	13	2	10	9+	
<b>अन्य/Any Other</b>									All Households	
सभी परिवार	5,495	357	2,841	1,606	371	195	44	81	All Households	
1	770	100	415	162	55	21	5	12	1	
2	668	51	430	133	25	13	3	13	2	
3	798	38	478	213	34	23	2	10	3	
4	1,226	53	634	391	80	49	10	9	4	
5	912	52	443	296	64	34	8	15	5	
6-8	965	50	388	359	93	47	13	15	6-8	
9+	156	13	53	52	20	8	3	7	9+	

जड़-4 अ.जा.: जनगणना मकानों के स्वामित्व की स्थिति, परिवार में सदस्य संख्या और रहने के कमरों की संख्या के अनुसार अनुसूचित जाति के परिवार

HH-4 SC: SCHEDULED CASTE HOUSEHOLDS BY OWNERSHIP STATUS OF THE CENSUS HOUSES, SIZE OF THE HOUSEHOLD AND NUMBER OF DWELLING ROOMS

1	2	3	4	5	6	7	8	9	1	
राज्य - हिमाचल प्रदेश 02/STATE - HIMACHAL PRADESH 02										
नगरीय/Urban										
<b>कुल/Total</b>										
सभी परिवार	30,610	664	10,881	9,958	4,234	2,633	978	1,262	All Households	
1	2,796	135	1,699	695	159	76	12	20	1	
2	3,021	89	1,493	849	308	145	56	81	2	
3	4,506	89	1,918	1,491	537	273	96	102	3	
4	8,474	145	2,859	3,087	1,200	716	226	241	4	
5	5,660	102	1,607	2,009	915	584	230	213	5	
6-8	5,304	92	1,215	1,661	964	678	266	428	6-8	
9+	849	12	90	166	151	161	92	177	9+	
<b>अपना/Owned</b>										
सभी परिवार	16,042	157	3,295	4,894	3,208	2,365	922	1,201	All Households	
1	574	14	239	175	71	53	8	14	1	
2	1,174	16	338	380	202	118	48	72	2	
3	2,088	23	586	689	375	232	88	95	3	
4	4,383	34	1,014	1,420	850	634	207	224	4	
5	3,510	29	627	1,138	753	535	222	206	5	
6-8	3,645	36	459	998	834	642	260	416	6-8	
9+	668	5	32	94	123	151	89	174	9+	
<b>किराए का/Rented</b>										
सभी परिवार	12,815	384	6,587	4,606	917	223	48	50	All Households	
1	1,969	100	1,305	466	77	15	3	3	1	
2	1,652	61	1,025	431	96	26	6	7	2	
3	2,168	56	1,171	751	146	33	7	4	3	
4	3,649	87	1,615	1,527	320	67	17	16	4	
5	1,876	49	840	792	137	43	8	7	5	
6-8	1,358	29	593	573	118	29	5	11	6-8	
9+	143	2	38	66	23	10	2	2	9+	
<b>अन्य/Any Other</b>										
सभी परिवार	1,753	123	999	458	109	45	8	11	All Households	
1	253	21	155	54	11	8	1	3	1	
2	195	12	130	38	10	1	2	2	2	
3	250	10	161	51	16	8	1	3	3	
4	442	24	230	140	30	15	2	1	4	
5	274	24	140	79	25	6	0	0	5	
6-8	301	27	163	90	12	7	1	1	6-8	
9+	38	5	20	6	5	0	1	1	9+	

जड़-4 अ.जा.: जनगणना मकानों के स्वामित्व की स्थिति, परिवार में सदस्य संख्या और रहने के कमरों की संख्या के अनुसार अनुसूचित जाति के परिवार  
HH-4 SC: SCHEDULED CASTE HOUSEHOLDS BY OWNERSHIP STATUS OF THE CENSUS HOUSES, SIZE OF THE HOUSEHOLD AND NUMBER OF DWELLING ROOMS

1	2	3	4	5	6	7	8	9	1	
राज्य - पंजाब 03/STATE - PUNJAB 03										
योग/Total										
<b>कुल/Total</b>										
सभी परिवार	18,66,878	18,922	6,56,723	6,95,968	3,02,319	1,24,666	40,618	27,662	All Households	
1	39,805	1,097	25,554	8,797	2,669	1,002	350	336	1	
2	1,10,832	1,892	64,454	29,993	8,952	3,594	1,059	888	2	
3	1,89,221	2,376	91,489	61,866	21,461	7,929	2,451	1,649	3	
4	3,94,458	4,085	1,60,639	1,45,323	53,703	20,732	6,166	3,810	4	
5	4,57,985	3,950	1,64,366	1,82,501	69,501	25,226	7,908	4,533	5	
6-8	5,78,665	4,744	1,41,969	2,42,252	1,17,735	47,495	14,889	9,581	6-8	
9+	95,912	778	8,252	25,236	28,298	18,688	7,795	6,865	9+	
<b>अपना/Owned</b>										
सभी परिवार	16,99,270	14,905	5,56,541	6,51,261	2,89,317	1,21,086	39,509	26,651	All Households	
1	29,569	636	17,788	7,425	2,286	866	291	277	1	
2	94,836	1,308	52,590	27,435	8,321	3,385	992	805	2	
3	1,66,086	1,818	75,892	56,921	20,066	7,533	2,335	1,521	3	
4	3,55,603	3,317	1,38,018	1,34,818	50,153	19,806	5,891	3,600	4	
5	4,21,934	3,299	1,43,616	1,71,926	66,550	24,518	7,673	4,352	5	
6-8	5,40,027	3,853	1,21,854	2,29,388	1,14,438	46,555	14,620	9,319	6-8	
9+	91,215	674	6,783	23,348	27,503	18,423	7,707	6,777	9+	
<b>किराए का/Rented</b>										
सभी परिवार	1,22,672	2,040	75,758	32,377	8,789	2,416	697	595	All Households	
1	7,158	269	5,728	845	186	81	28	21	1	
2	12,056	312	9,266	1,850	411	135	35	47	2	
3	17,872	292	12,323	3,797	1,013	289	77	81	3	
4	29,272	402	17,465	7,921	2,515	653	183	133	4	
5	26,520	328	15,691	7,693	2,057	489	154	108	5	
6-8	26,793	394	14,332	8,989	2,136	619	169	154	6-8	
9+	3,001	43	953	1,282	471	150	51	51	9+	
<b>अन्य/Any Other</b>										
सभी परिवार	44,936	1,977	24,424	12,330	4,213	1,164	412	416	All Households	
1	3,078	192	2,038	527	197	55	31	38	1	
2	3,940	272	2,598	708	220	74	32	36	2	
3	5,263	266	3,274	1,148	382	107	39	47	3	
4	9,583	366	5,156	2,584	1,035	273	92	77	4	
5	9,531	323	5,059	2,882	894	219	81	73	5	
6-8	11,845	497	5,783	3,875	1,161	321	100	108	6-8	
9+	1,696	61	516	606	324	115	37	37	9+	

जज-4 अ.जा.: जनगणना मकानों के स्वामित्व की स्थिति, परिवार में सदस्य संख्या और रहने के कमरों की संख्या के अनुसार अनुसूचित जाति के परिवार  
 HH-4 SC: SCHEDULED CASTE HOUSEHOLDS BY OWNERSHIP STATUS OF THE CENSUS HOUSES, SIZE OF THE HOUSEHOLD AND NUMBER OF DWELLING ROOMS

1	2	3	4	5	6	7	8	9	1	
राज्य - पंजाब 03/STATE - PUNJAB 03										
ग्रामीण/Rural										
<b>कुल/Total</b>										
सभी परिवार	13,02,197	11,497	4,47,246	5,05,808	2,11,370	82,940	26,475	16,861	All Households	
1	25,408	674	16,035	6,005	1,669	581	235	209	1	
2	75,724	1,086	44,052	21,472	5,908	2,112	601	493	2	
3	1,26,687	1,388	60,770	43,290	14,029	4,833	1,437	940	3	
4	2,65,577	2,437	1,09,284	1,01,771	34,170	12,259	3,577	2,079	4	
5	3,22,850	2,518	1,13,968	1,33,667	48,415	16,594	5,053	2,635	5	
6-8	4,19,394	2,929	97,911	1,81,770	86,968	33,515	10,189	6,112	6-8	
9+	66,557	465	5,226	17,833	20,211	13,046	5,383	4,393	9+	
<b>अपना/Owned</b>										
सभी परिवार	12,47,244	9,950	4,16,583	4,89,922	2,06,979	81,477	25,925	16,408	All Households	
1	22,336	469	13,865	5,557	1,529	534	204	178	1	
2	71,042	896	40,849	20,598	5,647	2,027	564	461	2	
3	1,19,832	1,186	56,371	41,744	13,585	4,680	1,388	878	3	
4	2,53,896	2,150	1,02,589	98,483	33,276	11,944	3,468	1,986	4	
5	3,10,753	2,254	1,07,399	1,29,864	47,456	16,296	4,933	2,551	5	
6-8	4,04,707	2,576	90,849	1,76,578	85,603	33,071	10,030	6,000	6-8	
9+	64,678	419	4,661	17,098	19,883	12,925	5,338	4,354	9+	
<b>किराए का/Rented</b>										
सभी परिवार	29,194	593	16,522	8,795	2,121	715	267	181	All Households	
1	1,451	70	1,118	190	42	15	9	7	1	
2	2,537	79	1,784	491	125	36	13	9	2	
3	3,915	77	2,543	917	242	81	25	30	3	
4	6,417	108	3,671	1,922	461	160	52	43	4	
5	6,575	115	3,578	2,134	487	163	65	33	5	
6-8	7,446	131	3,573	2,767	635	214	82	44	6-8	
9+	853	13	255	374	129	46	21	15	9+	
<b>अन्य/Any Other</b>										
सभी परिवार	25,759	954	14,141	7,091	2,270	748	283	272	All Households	
1	1,621	135	1,052	258	98	32	22	24	1	
2	2,145	111	1,419	383	136	49	24	23	2	
3	2,940	125	1,856	629	202	72	24	32	3	
4	5,264	179	3,024	1,366	433	155	57	50	4	
5	5,522	149	2,991	1,669	472	135	55	51	5	
6-8	7,241	222	3,489	2,425	730	230	77	68	6-8	
9+	1,026	33	310	361	199	75	24	24	9+	

जड़-4 अ.जा.: जनगणना मकानों के स्वामित्व की स्थिति, परिवार में सदस्य संख्या और रहने के कमरों की संख्या के अनुसार अनुसूचित जाति के परिवार  
HH-4 SC: SCHEDULED CASTE HOUSEHOLDS BY OWNERSHIP STATUS OF THE CENSUS HOUSES, SIZE OF THE HOUSEHOLD AND NUMBER OF DWELLING ROOMS

1	2	3	4	5	6	7	8	9	1	
राज्य - पंजाब 03/STATE - PUNJAB 03										
नगरीय/Urban										
<b>कुल/Total</b>										
सभी परिवार	5,64,681	7,425	2,09,477	1,90,160	90,949	41,726	14,143	10,801	All Households	
1	14,397	423	9,519	2,792	1,000	421	115	127	1	
2	35,108	806	20,402	8,521	3,044	1,482	458	395	2	
3	62,534	988	30,719	18,576	7,432	3,096	1,014	709	3	
4	1,28,881	1,648	51,355	43,552	19,533	8,473	2,589	1,731	4	
5	1,35,135	1,432	50,398	48,834	21,086	8,632	2,855	1,898	5	
6-8	1,59,271	1,815	44,058	60,482	30,767	13,980	4,700	3,469	6-8	
9+	29,355	313	3,026	7,403	8,087	5,642	2,412	2,472	9+	
<b>अपना/Owned</b>										
सभी परिवार	4,52,026	4,955	1,39,958	1,61,339	82,338	39,609	13,584	10,243	All Households	
1	7,233	167	3,923	1,868	757	332	87	99	1	
2	23,794	412	11,741	6,837	2,674	1,358	428	344	2	
3	46,254	632	19,521	15,177	6,481	2,853	947	643	3	
4	1,01,707	1,167	35,429	36,335	16,877	7,862	2,423	1,614	4	
5	1,11,181	1,045	36,217	42,062	19,094	8,222	2,740	1,801	5	
6-8	1,35,320	1,277	31,005	52,810	28,835	13,484	4,590	3,319	6-8	
9+	26,537	255	2,122	6,250	7,620	5,498	2,369	2,423	9+	
<b>किराए का/Rented</b>										
सभी परिवार	93,478	1,447	59,236	23,582	6,668	1,701	430	414	All Households	
1	5,707	199	4,610	655	144	66	19	14	1	
2	9,519	233	7,482	1,359	286	99	22	38	2	
3	13,957	215	9,780	2,880	771	208	52	51	3	
4	22,855	294	13,794	5,999	2,054	493	131	90	4	
5	19,945	213	12,113	5,559	1,570	326	89	75	5	
6-8	19,347	263	10,759	6,222	1,501	405	87	110	6-8	
9+	2,148	30	698	908	342	104	30	36	9+	
<b>अन्य/Any Other</b>										
सभी परिवार	19,177	1,023	10,283	5,239	1,943	416	129	144	All Households	
1	1,457	57	986	269	99	23	9	14	1	
2	1,795	161	1,179	325	84	25	8	13	2	
3	2,323	141	1,418	519	180	35	15	15	3	
4	4,319	187	2,132	1,218	602	118	35	27	4	
5	4,009	174	2,068	1,213	422	84	26	22	5	
6-8	4,604	275	2,294	1,450	431	91	23	40	6-8	
9+	670	28	206	245	125	40	13	13	9+	

जज-4 अ.जा.: जनगणना मकानों के स्वामित्व की स्थिति, परिवार में सदस्य संख्या और रहने के कमरों की संख्या के अनुसार अनुसूचित जाति के परिवार

HH-4 SC: SCHEDULED CASTE HOUSEHOLDS BY OWNERSHIP STATUS OF THE CENSUS HOUSES, SIZE OF THE HOUSEHOLD AND NUMBER OF DWELLING ROOMS

1	2	3	4	5	6	7	8	9	1	
संघ राज्यक्षेत्र - चण्डीगढ़ 04/UNION TERRITORY - CHANDIGARH 04										
योग/Total										
<b>कुल/Total</b>										
सभी परिवार	43,980	517	21,753	13,269	5,607	1,847	507	480	All Households	
1	2,033	72	1,455	336	126	31	8	5	1	
2	3,225	66	2,135	724	206	55	24	15	2	
3	5,108	71	3,015	1,326	497	134	40	25	3	
4	10,180	98	5,016	3,123	1,429	371	80	63	4	
5	10,125	84	4,959	3,174	1,355	367	108	78	5	
6-8	11,170	103	4,801	3,903	1,496	579	144	144	6-8	
9+	2,139	23	372	683	498	310	103	150	9+	
<b>अपना/Owned</b>										
सभी परिवार	24,013	260	10,271	8,025	3,110	1,528	398	421	All Households	
1	709	15	515	123	28	22	4	2	1	
2	1,398	29	797	418	92	39	12	11	2	
3	2,360	34	1,225	751	232	82	17	19	3	
4	4,991	50	2,322	1,745	537	248	43	46	4	
5	5,705	51	2,521	1,932	740	312	88	61	5	
6-8	7,177	67	2,666	2,573	1,074	531	132	134	6-8	
9+	1,673	14	225	483	407	294	102	148	9+	
<b>किराए का/Rented</b>										
सभी परिवार	16,846	190	9,198	4,711	2,298	295	105	49	All Households	
1	1,073	39	739	189	92	8	4	2	1	
2	1,581	23	1,148	276	106	14	11	3	2	
3	2,383	28	1,510	519	248	49	23	6	3	
4	4,433	39	2,156	1,251	820	117	36	14	4	
5	3,689	28	1,909	1,103	566	49	20	14	5	
6-8	3,298	27	1,627	1,193	387	44	11	9	6-8	
9+	389	6	109	180	79	14	0	1	9+	
<b>अन्य/Any Other</b>										
सभी परिवार	3,121	67	2,284	533	199	24	4	10	All Households	
1	251	18	201	24	6	1	0	1	1	
2	246	14	190	30	8	2	1	1	2	
3	365	9	280	56	17	3	0	0	3	
4	756	9	538	127	72	6	1	3	4	
5	731	5	529	139	49	6	0	3	5	
6-8	695	9	508	137	35	4	1	1	6-8	
9+	77	3	38	20	12	2	1	1	9+	



जज-4 अ.जा.: जनगणना मकानों के स्वामित्व की स्थिति, परिवार में सदस्य संख्या और रहने के कमरों की संख्या के अनुसार अनुसूचित जाति के परिवार

HH-4 SC: SCHEDULED CASTE HOUSEHOLDS BY OWNERSHIP STATUS OF THE CENSUS HOUSES, SIZE OF THE HOUSEHOLD AND NUMBER OF DWELLING ROOMS

1	2	3	4	5	6	7	8	9	1	
संघ राज्यक्षेत्र - चंडीगढ़ 04/UNION TERRITORY - CHANDIGARH 04										
ग्रामीण/Rural										
<b>कुल/Total</b>										
सभी परिवार	1,059	7	799	158	52	20	10	13		All Households
1	88	2	80	4	1	1	0	0		1
2	114	1	104	9	0	0	0	0		2
3	151	0	124	16	8	2	1	0		3
4	236	3	179	40	9	2	0	3		4
5	232	1	166	40	14	6	4	1		5
6-8	224	0	143	45	18	8	3	7		6-8
9+	14	0	3	4	2	1	2	2		9+
<b>अपना/Owned</b>										
सभी परिवार	205	0	39	81	44	18	10	13		All Households
1	4	0	0	2	1	1	0	0		1
2	7	0	3	4	0	0	0	0		2
3	25	0	5	10	7	2	1	0		3
4	47	0	16	19	7	2	0	3		4
5	53	0	11	22	10	5	4	1		5
6-8	62	0	4	24	17	7	3	7		6-8
9+	7	0	0	0	2	1	2	2		9+
<b>किराए का/Rented</b>										
सभी परिवार	816	7	726	73	8	2	0	0		All Households
1	76	2	73	1	0	0	0	0		1
2	103	1	97	5	0	0	0	0		2
3	122	0	115	6	1	0	0	0		3
4	183	3	158	20	2	0	0	0		4
5	171	1	148	17	4	1	0	0		5
6-8	154	0	132	20	1	1	0	0		6-8
9+	7	0	3	4	0	0	0	0		9+
<b>अन्य/Any Other</b>										
सभी परिवार	38	0	34	4	0	0	0	0		All Households
1	8	0	7	1	0	0	0	0		1
2	4	0	4	0	0	0	0	0		2
3	4	0	4	0	0	0	0	0		3
4	6	0	5	1	0	0	0	0		4
5	8	0	7	1	0	0	0	0		5
6-8	8	0	7	1	0	0	0	0		6-8
9+	0	0	0	0	0	0	0	0		9+

जज-4 अ.जा.: जनगणना मकानों के स्वामित्व की स्थिति, परिवार में सदस्य संख्या और रहने के कमरों की संख्या के अनुसार अनुसूचित जाति के परिवार  
HH-4 SC: SCHEDULED CASTE HOUSEHOLDS BY OWNERSHIP STATUS OF THE CENSUS HOUSES, SIZE OF THE HOUSEHOLD AND NUMBER OF DWELLING ROOMS

1	2	3	4	5	6	7	8	9	1	
संघ राज्यक्षेत्र - चंडीगढ़ 04/UNION TERRITORY - CHANDIGARH 04										
नगरीय/Urban										
<b>कुल/Total</b>										
सभी परिवार	42,921	510	20,954	13,111	5,555	1,827	497	467	All Households	
1	1,945	70	1,375	332	125	30	8	5	1	
2	3,111	65	2,031	715	206	55	24	15	2	
3	4,957	71	2,891	1,310	489	132	39	25	3	
4	9,944	95	4,837	3,083	1,420	369	80	60	4	
5	9,893	83	4,793	3,134	1,341	361	104	77	5	
6-8	10,946	103	4,658	3,858	1,478	571	141	137	6-8	
9+	2,125	23	369	679	496	309	101	148	9+	
<b>अपना/Owned</b>										
सभी परिवार	23,808	260	10,232	7,944	3,066	1,510	388	408	All Households	
1	705	15	515	121	27	21	4	2	1	
2	1,391	29	794	414	92	39	12	11	2	
3	2,335	34	1,220	741	225	80	16	19	3	
4	4,944	50	2,306	1,726	530	246	43	43	4	
5	5,652	51	2,510	1,910	730	307	84	60	5	
6-8	7,115	67	2,662	2,549	1,057	524	129	127	6-8	
9+	1,666	14	225	483	405	293	100	146	9+	
<b>किराए का/Rented</b>										
सभी परिवार	16,030	183	8,472	4,638	2,290	293	105	49	All Households	
1	997	37	666	188	92	8	4	2	1	
2	1,478	22	1,051	271	106	14	11	3	2	
3	2,261	28	1,395	513	247	49	23	6	3	
4	4,250	36	1,998	1,231	818	117	36	14	4	
5	3,518	27	1,761	1,086	562	48	20	14	5	
6-8	3,144	27	1,495	1,173	386	43	11	9	6-8	
9+	382	6	106	176	79	14	0	1	9+	
<b>अन्य/Any Other</b>										
सभी परिवार	3,083	67	2,250	529	199	24	4	10	All Households	
1	243	18	194	23	6	1	0	1	1	
2	242	14	186	30	8	2	1	1	2	
3	361	9	276	56	17	3	0	0	3	
4	750	9	533	126	72	6	1	3	4	
5	723	5	522	138	49	6	0	3	5	
6-8	687	9	501	136	35	4	1	1	6-8	
9+	77	3	38	20	12	2	1	1	9+	

जज-4 अ.जा.: जनगणना मकानों के स्वामित्व की स्थिति, परिवार में सदस्य संख्या और रहने के कमरों की संख्या के अनुसार अनुसूचित जाति के परिवार  
 HH-4 SC: SCHEDULED CASTE HOUSEHOLDS BY OWNERSHIP STATUS OF THE CENSUS HOUSES, SIZE OF THE HOUSEHOLD AND NUMBER OF DWELLING ROOMS

1	2	3	4	5	6	7	8	9	1	
राज्य - उत्तराखण्ड 05/STATE - UTTARAKHAND 05										
योग/Total										
<b>कुल/Total</b>										
सभी परिवार	3,77,202	4,012	1,30,447	1,42,775	48,490	34,736	7,846	8,896	All Households	
1	16,117	360	9,444	4,544	855	655	116	143	1	
2	27,025	426	13,674	8,832	1,983	1,517	247	346	2	
3	37,130	503	16,906	13,058	3,526	2,264	439	434	3	
4	63,028	681	24,579	24,222	7,166	4,621	871	888	4	
5	77,943	751	26,936	31,371	9,859	6,330	1,362	1,334	5	
6-8	1,32,494	1,145	35,832	53,529	20,257	14,752	3,316	3,663	6-8	
9+	23,465	146	3,076	7,219	4,844	4,597	1,495	2,088	9+	
<b>अपना/Owned</b>										
सभी परिवार	3,23,521	3,178	1,01,564	1,24,744	44,402	33,404	7,564	8,665	All Households	
1	10,286	199	5,524	3,124	627	590	96	126	1	
2	22,317	333	10,497	7,692	1,767	1,451	238	339	2	
3	30,452	380	12,995	11,011	3,092	2,140	416	418	3	
4	52,231	534	18,880	20,468	6,299	4,374	821	855	4	
5	67,204	618	21,469	27,434	9,017	6,058	1,315	1,293	5	
6-8	1,19,209	982	29,646	48,440	19,031	14,308	3,217	3,585	6-8	
9+	21,822	132	2,553	6,575	4,569	4,483	1,461	2,049	9+	
<b>किराए का/Rented</b>										
सभी परिवार	33,909	435	19,276	11,367	2,130	525	97	79	All Households	
1	4,063	99	2,846	945	122	32	8	11	1	
2	3,138	48	2,189	724	136	36	4	1	2	
3	4,576	71	2,734	1,431	254	72	6	8	3	
4	7,124	77	3,887	2,518	495	115	18	14	4	
5	6,750	72	3,583	2,506	448	112	18	11	5	
6-8	7,442	66	3,742	2,888	563	126	31	26	6-8	
9+	816	2	295	355	112	32	12	8	9+	
<b>अन्य/Any Other</b>										
सभी परिवार	19,772	399	9,607	6,664	1,958	807	185	152	All Households	
1	1,768	62	1,074	475	106	33	12	6	1	
2	1,570	45	988	416	80	30	5	6	2	
3	2,102	52	1,177	616	180	52	17	8	3	
4	3,673	70	1,812	1,236	372	132	32	19	4	
5	3,989	61	1,884	1,431	394	160	29	30	5	
6-8	5,843	97	2,444	2,201	663	318	68	52	6-8	
9+	827	12	228	289	163	82	22	31	9+	

जज-4 अ.जा.: जनगणना मकानों के स्वामित्व की स्थिति, परिवार में सदस्य संख्या और रहने के कमरों की संख्या के अनुसार अनुसूचित जाति के परिवार  
HH-4 SC: SCHEDULED CASTE HOUSEHOLDS BY OWNERSHIP STATUS OF THE CENSUS HOUSES, SIZE OF THE HOUSEHOLD AND NUMBER OF DWELLING ROOMS

1	2	3	4	5	6	7	8	9	1	
राज्य - उत्तराखण्ड 05/STATE - UTTARAKHAND 05										
ग्रामीण/Rural										
<b>कुल/Total</b>										
सभी परिवार	2,92,389	3,139	97,576	1,14,574	36,291	28,185	5,696	6,928	All Households	
1	12,801	282	7,352	3,744	638	576	84	125	1	
2	21,507	336	10,430	7,410	1,528	1,317	188	298	2	
3	28,033	362	12,298	10,329	2,562	1,821	322	339	3	
4	46,460	527	17,548	18,608	4,963	3,594	575	645	4	
5	59,434	595	19,891	24,712	7,161	5,101	959	1,015	5	
6-8	1,05,779	920	27,618	43,822	15,784	12,163	2,525	2,947	6-8	
9+	18,375	117	2,439	5,949	3,655	3,613	1,043	1,559	9+	
<b>अपना/Owned</b>										
सभी परिवार	2,66,805	2,677	83,861	1,05,852	34,558	27,484	5,563	6,810	All Households	
1	9,017	175	4,778	2,824	516	534	77	113	1	
2	19,188	280	8,906	6,809	1,433	1,283	185	292	2	
3	25,127	297	10,657	9,367	2,399	1,767	308	332	3	
4	41,868	448	15,160	16,922	4,661	3,493	553	631	4	
5	54,688	531	17,554	22,897	6,807	4,963	939	997	5	
6-8	99,361	838	24,649	41,381	15,223	11,893	2,474	2,903	6-8	
9+	17,556	108	2,157	5,652	3,519	3,551	1,027	1,542	9+	
<b>किराए का/Rented</b>										
सभी परिवार	13,581	174	7,824	4,635	661	211	39	37	All Households	
1	2,533	58	1,826	568	54	16	4	7	1	
2	1,309	19	886	342	48	12	1	1	2	
3	1,664	21	952	601	60	25	2	3	3	
4	2,537	28	1,373	966	126	33	8	3	4	
5	2,432	21	1,255	945	151	53	5	2	5	
6-8	2,787	26	1,401	1,086	186	57	14	17	6-8	
9+	319	1	131	127	36	15	5	4	9+	
<b>अन्य/Any Other</b>										
सभी परिवार	12,003	288	5,891	4,087	1,072	490	94	81	All Households	
1	1,251	49	748	352	68	26	3	5	1	
2	1,010	37	638	259	47	22	2	5	2	
3	1,242	44	689	361	103	29	12	4	3	
4	2,055	51	1,015	720	176	68	14	11	4	
5	2,314	43	1,082	870	203	85	15	16	5	
6-8	3,631	56	1,568	1,355	375	213	37	27	6-8	
9+	500	8	151	170	100	47	11	13	9+	

जड़-4 अ.जा.: जनगणना मकानों के स्वामित्व की स्थिति, परिवार में सदस्य संख्या और रहने के कमरों की संख्या के अनुसार अनुसूचित जाति के परिवार  
HH-4 SC: SCHEDULED CASTE HOUSEHOLDS BY OWNERSHIP STATUS OF THE CENSUS HOUSES, SIZE OF THE HOUSEHOLD AND NUMBER OF DWELLING ROOMS

1	2	3	4	5	6	7	8	9	1	
राज्य - उत्तराखण्ड 05/STATE - UTTARAKHAND 05										
नगरीय/Urban										
<b>कुल/Total</b>										
सभी परिवार	84,813	873	32,871	28,201	12,199	6,551	2,150	1,968	All Households	
1	3,316	78	2,092	800	217	79	32	18	1	
2	5,518	90	3,244	1,422	455	200	59	48	2	
3	9,097	141	4,608	2,729	964	443	117	95	3	
4	16,568	154	7,031	5,614	2,203	1,027	296	243	4	
5	18,509	156	7,045	6,659	2,698	1,229	403	319	5	
6-8	26,715	225	8,214	9,707	4,473	2,589	791	716	6-8	
9+	5,090	29	637	1,270	1,189	984	452	529	9+	
<b>अपना/Owned</b>										
सभी परिवार	56,716	501	17,703	18,892	9,844	5,920	2,001	1,855	All Households	
1	1,269	24	746	300	111	56	19	13	1	
2	3,129	53	1,591	883	334	168	53	47	2	
3	5,325	83	2,338	1,644	693	373	108	86	3	
4	10,363	86	3,720	3,546	1,638	881	268	224	4	
5	12,516	87	3,915	4,537	2,210	1,095	376	296	5	
6-8	19,848	144	4,997	7,059	3,808	2,415	743	682	6-8	
9+	4,266	24	396	923	1,050	932	434	507	9+	
<b>किराए का/Rented</b>										
सभी परिवार	20,328	261	11,452	6,732	1,469	314	58	42	All Households	
1	1,530	41	1,020	377	68	16	4	4	1	
2	1,829	29	1,303	382	88	24	3	0	2	
3	2,912	50	1,782	830	194	47	4	5	3	
4	4,587	49	2,514	1,552	369	82	10	11	4	
5	4,318	51	2,328	1,561	297	59	13	9	5	
6-8	4,655	40	2,341	1,802	377	69	17	9	6-8	
9+	497	1	164	228	76	17	7	4	9+	
<b>अन्य/Any Other</b>										
सभी परिवार	7,769	111	3,716	2,577	886	317	91	71	All Households	
1	517	13	326	123	38	7	9	1	1	
2	560	8	350	157	33	8	3	1	2	
3	860	8	488	255	77	23	5	4	3	
4	1,618	19	797	516	196	64	18	8	4	
5	1,675	18	802	561	191	75	14	14	5	
6-8	2,212	41	876	846	288	105	31	25	6-8	
9+	327	4	77	119	63	35	11	18	9+	

जड़-4 अ.जा.: जनगणना मकानों के स्वामित्व की स्थिति, परिवार में सदस्य संख्या और रहने के कमरों की संख्या के अनुसार अनुसूचित जाति के परिवार  
HH-4 SC: SCHEDULED CASTE HOUSEHOLDS BY OWNERSHIP STATUS OF THE CENSUS HOUSES, SIZE OF THE HOUSEHOLD AND NUMBER OF DWELLING ROOMS

1	2	3	4	5	6	7	8	9	1	
राज्य - हरियाणा 06/STATE - HARYANA 06										
योग/Total										
<b>कुल/Total</b>										
सभी परिवार	10,50,985	20,625	4,16,397	3,83,903	1,44,528	57,771	16,225	11,536	All Households	
1	25,049	1,414	17,422	4,604	1,061	363	96	89	1	
2	73,405	2,653	46,734	17,917	4,126	1,346	357	272	2	
3	1,10,507	2,938	60,580	34,189	8,871	2,772	679	478	3	
4	2,15,461	4,119	97,250	77,882	24,431	8,477	1,972	1,330	4	
5	2,50,110	4,224	97,048	99,378	33,374	11,295	3,018	1,773	5	
6-8	3,23,190	4,652	91,293	1,34,428	58,182	23,942	6,420	4,273	6-8	
9+	53,263	625	6,070	15,505	14,483	9,576	3,683	3,321	9+	
<b>अपना/Owned</b>										
सभी परिवार	9,40,340	15,827	3,50,016	3,55,920	1,36,370	55,443	15,714	11,050	All Households	
1	18,733	825	12,582	4,016	873	298	75	64	1	
2	61,798	1,930	38,157	16,201	3,728	1,214	327	241	2	
3	93,940	2,157	49,270	30,900	8,007	2,542	631	433	3	
4	1,90,284	3,252	82,120	71,460	22,411	7,925	1,871	1,245	4	
5	2,27,342	3,461	83,927	92,938	31,574	10,854	2,910	1,678	5	
6-8	2,98,243	3,717	78,912	1,26,060	55,887	23,265	6,277	4,125	6-8	
9+	50,000	485	5,048	14,345	13,890	9,345	3,623	3,264	9+	
<b>किराए का/Rented</b>										
सभी परिवार	81,900	2,806	50,832	20,478	5,447	1,625	368	344	All Households	
1	4,493	354	3,580	380	112	37	14	16	1	
2	8,714	444	6,615	1,239	282	88	23	23	2	
3	12,557	487	8,785	2,425	627	162	38	33	3	
4	19,124	542	11,839	4,825	1,383	400	76	59	4	
5	17,143	444	10,195	4,845	1,196	317	79	67	5	
6-8	17,773	468	9,146	5,981	1,502	466	100	110	6-8	
9+	2,096	67	672	783	345	155	38	36	9+	
<b>अन्य/Any Other</b>										
सभी परिवार	28,745	1,992	15,549	7,505	2,711	703	143	142	All Households	
1	1,823	235	1,260	208	76	28	7	9	1	
2	2,893	279	1,962	477	116	44	7	8	2	
3	4,010	294	2,525	864	237	68	10	12	3	
4	6,053	325	3,291	1,597	637	152	25	26	4	
5	5,625	319	2,926	1,595	604	124	29	28	5	
6-8	7,174	467	3,235	2,387	793	211	43	38	6-8	
9+	1,167	73	350	377	248	76	22	21	9+	

जड़-4 अ.जा.: जनगणना मकानों के स्वामित्व की स्थिति, परिवार में सदस्य संख्या और रहने के कमरों की संख्या के अनुसार अनुसूचित जाति के परिवार  
HH-4 SC: SCHEDULED CASTE HOUSEHOLDS BY OWNERSHIP STATUS OF THE CENSUS HOUSES, SIZE OF THE HOUSEHOLD AND NUMBER OF DWELLING ROOMS

1	2	3	4	5	6	7	8	9	1	
राज्य - हरियाणा 06/STATE - HARYANA 06										
ग्रामीण/Rural										
<b>कुल/Total</b>										
सभी परिवार	7,23,910	13,508	2,84,580	2,76,398	97,185	36,138	9,835	6,266	All Households	
1	15,875	861	10,886	3,195	642	209	38	44	1	
2	50,012	1,761	31,982	12,678	2,540	758	173	120	2	
3	74,032	1,916	40,805	23,766	5,437	1,536	340	232	3	
4	1,46,058	2,745	66,575	54,959	15,324	4,769	1,067	619	4	
5	1,74,959	2,840	67,459	72,337	22,593	7,066	1,758	906	5	
6-8	2,27,613	3,000	62,862	98,541	40,929	15,725	4,138	2,418	6-8	
9+	35,361	385	4,011	10,922	9,720	6,075	2,321	1,927	9+	
<b>अपना/Owned</b>										
सभी परिवार	6,87,929	11,379	2,64,246	2,66,738	94,477	35,338	9,649	6,102	All Households	
1	13,874	602	9,438	2,995	586	184	32	37	1	
2	46,261	1,422	29,320	12,087	2,441	713	165	113	2	
3	68,893	1,573	37,375	22,693	5,229	1,475	331	217	3	
4	1,38,527	2,387	62,219	52,958	14,736	4,600	1,033	594	4	
5	1,67,744	2,516	63,536	70,213	21,962	6,921	1,718	878	5	
6-8	2,18,627	2,565	58,769	95,320	40,070	15,463	4,079	2,361	6-8	
9+	34,003	314	3,589	10,472	9,453	5,982	2,291	1,902	9+	
<b>किराए का/Rented</b>										
सभी परिवार	19,724	926	11,190	5,578	1,443	400	96	91	All Households	
1	1,022	118	779	92	20	8	2	3	1	
2	2,195	177	1,570	354	62	22	6	4	2	
3	2,967	165	2,002	634	120	28	7	11	3	
4	4,267	166	2,451	1,191	338	90	17	14	4	
5	3,997	118	2,125	1,291	348	73	22	20	5	
6-8	4,619	156	2,051	1,783	436	138	27	28	6-8	
9+	657	26	212	233	119	41	15	11	9+	
<b>अन्य/Any Other</b>										
सभी परिवार	16,257	1,203	9,144	4,082	1,265	400	90	73	All Households	
1	979	141	669	108	36	17	4	4	1	
2	1,556	162	1,092	237	37	23	2	3	2	
3	2,172	178	1,428	439	88	33	2	4	3	
4	3,264	192	1,905	810	250	79	17	11	4	
5	3,218	206	1,798	833	283	72	18	8	5	
6-8	4,367	279	2,042	1,438	423	124	32	29	6-8	
9+	701	45	210	217	148	52	15	14	9+	



जड़-4 अ.जा.: जनगणना मकानों के स्वामित्व की स्थिति, परिवार में सदस्य संख्या और रहने के कमरों की संख्या के अनुसार अनुसूचित जाति के परिवार

HH-4 SC: SCHEDULED CASTE HOUSEHOLDS BY OWNERSHIP STATUS OF THE CENSUS HOUSES, SIZE OF THE HOUSEHOLD AND NUMBER OF DWELLING ROOMS

1	2	3	4	5	6	7	8	9	1	
राज्य - हरियाणा 06/STATE - HARYANA 06										
नगरीय/Urban										
<b>कुल/Total</b>										
सभी परिवार	3,27,075	7,117	1,31,817	1,07,505	47,343	21,633	6,390	5,270	All Households	
1	9,174	553	6,536	1,409	419	154	58	45	1	
2	23,393	892	14,752	5,239	1,586	588	184	152	2	
3	36,475	1,022	19,775	10,423	3,434	1,236	339	246	3	
4	69,403	1,374	30,675	22,923	9,107	3,708	905	711	4	
5	75,151	1,384	29,589	27,041	10,781	4,229	1,260	867	5	
6-8	95,577	1,652	28,431	35,887	17,253	8,217	2,282	1,855	6-8	
9+	17,902	240	2,059	4,583	4,763	3,501	1,362	1,394	9+	
<b>अपना/Owned</b>										
सभी परिवार	2,52,411	4,448	85,770	89,182	41,893	20,105	6,065	4,948	All Households	
1	4,859	223	3,144	1,021	287	114	43	27	1	
2	15,537	508	8,837	4,114	1,287	501	162	128	2	
3	25,047	584	11,895	8,207	2,778	1,067	300	216	3	
4	51,757	865	19,901	18,502	7,675	3,325	838	651	4	
5	59,598	945	20,391	22,725	9,612	3,933	1,192	800	5	
6-8	79,616	1,152	20,143	30,740	15,817	7,802	2,198	1,764	6-8	
9+	15,997	171	1,459	3,873	4,437	3,363	1,332	1,362	9+	
<b>किराए का/Rented</b>										
सभी परिवार	62,176	1,880	39,642	14,900	4,004	1,225	272	253	All Households	
1	3,471	236	2,801	288	92	29	12	13	1	
2	6,519	267	5,045	885	220	66	17	19	2	
3	9,590	322	6,783	1,791	507	134	31	22	3	
4	14,857	376	9,388	3,634	1,045	310	59	45	4	
5	13,146	326	8,070	3,554	848	244	57	47	5	
6-8	13,154	312	7,095	4,198	1,066	328	73	82	6-8	
9+	1,439	41	460	550	226	114	23	25	9+	
<b>अन्य/Any Other</b>										
सभी परिवार	12,488	789	6,405	3,423	1,446	303	53	69	All Households	
1	844	94	591	100	40	11	3	5	1	
2	1,337	117	870	240	79	21	5	5	2	
3	1,838	116	1,097	425	149	35	8	8	3	
4	2,789	133	1,386	787	387	73	8	15	4	
5	2,407	113	1,128	762	321	52	11	20	5	
6-8	2,807	188	1,193	949	370	87	11	9	6-8	
9+	466	28	140	160	100	24	7	7	9+	

जड़-4 अ.जा.: जनगणना मकानों के स्वामित्व की स्थिति, परिवार में सदस्य संख्या और रहने के कमरों की संख्या के अनुसार अनुसूचित जाति के परिवार

HH-4 SC: SCHEDULED CASTE HOUSEHOLDS BY OWNERSHIP STATUS OF THE CENSUS HOUSES, SIZE OF THE HOUSEHOLD AND NUMBER OF DWELLING ROOMS

1	2	3	4	5	6	7	8	9	1	
संघ राज्यक्षेत्र - रा.रा.क्ष. दिल्ली 07/UNION TERRITORY - NCT OF DELHI 07										
योग/Total										
<b>कुल/Total</b>										
सभी परिवार	5,70,407	8,854	2,51,922	1,82,807	73,651	32,894	9,715	10,564	All Households	
1	16,365	1,031	12,308	2,161	565	193	45	62	1	
2	34,888	876	23,893	7,307	1,869	654	133	156	2	
3	57,894	1,115	34,935	15,435	4,397	1,380	341	291	3	
4	1,10,292	1,617	55,332	35,391	11,718	4,341	1,010	883	4	
5	1,25,919	1,683	57,118	43,431	14,861	5,835	1,618	1,373	5	
6-8	1,83,762	2,224	63,282	67,678	29,547	13,256	3,850	3,925	6-8	
9+	41,287	308	5,054	11,404	10,694	7,235	2,718	3,874	9+	
<b>अपना/Owned</b>									All Households	
सभी परिवार	4,21,848	5,089	1,52,192	1,47,352	66,459	31,140	9,375	10,241	All Households	
1	8,425	290	6,007	1,494	417	145	34	38	1	
2	21,521	412	13,198	5,601	1,497	560	117	136	2	
3	37,677	626	19,699	11,914	3,662	1,209	302	265	3	
4	78,164	967	33,304	28,159	10,056	3,909	938	831	4	
5	94,349	1,053	35,860	35,615	13,449	5,497	1,552	1,323	5	
6-8	1,45,716	1,500	40,775	55,627	27,431	12,789	3,766	3,828	6-8	
9+	35,996	241	3,349	8,942	9,947	7,031	2,666	3,820	9+	
<b>किराए का/Rented</b>									All Households	
सभी परिवार	1,21,460	2,405	81,388	29,836	5,851	1,474	269	237	All Households	
1	5,504	312	4,537	504	103	31	4	13	1	
2	10,846	295	8,745	1,411	299	76	9	11	2	
3	16,867	339	12,766	2,976	591	145	32	18	3	
4	26,929	458	18,416	6,231	1,353	368	62	41	4	
5	26,379	473	17,707	6,631	1,187	290	54	37	5	
6-8	30,808	488	17,991	10,082	1,710	392	67	78	6-8	
9+	4,127	40	1,226	2,001	608	172	41	39	9+	
<b>अन्य/Any Other</b>									All Households	
सभी परिवार	27,099	1,360	18,342	5,619	1,341	280	71	86	All Households	
1	2,436	429	1,764	163	45	17	7	11	1	
2	2,521	169	1,950	295	73	18	7	9	2	
3	3,350	150	2,470	545	144	26	7	8	3	
4	5,199	192	3,612	1,001	309	64	10	11	4	
5	5,191	157	3,551	1,185	225	48	12	13	5	
6-8	7,238	236	4,516	1,969	406	75	17	19	6-8	
9+	1,164	27	479	461	139	32	11	15	9+	

जब-4 अ.जा.: जनगणना मकानों के स्वामित्व की स्थिति, परिवार में सदस्य संख्या और रहने के कमरों की संख्या के अनुसार अनुसूचित जाति के परिवार  
HH-4 SC: SCHEDULED CASTE HOUSEHOLDS BY OWNERSHIP STATUS OF THE CENSUS HOUSES, SIZE OF THE HOUSEHOLD AND NUMBER OF DWELLING ROOMS

1	2	3	4	5	6	7	8	9	1	
संघ राज्यक्षेत्र - रा.रा.क्ष. दिल्ली 07/UNION TERRITORY - NCT OF DELHI 07										
ग्रामीण/Rural										
<b>कुल/Total</b>										
सभी परिवार	16,519	137	5,855	5,528	2,859	1,365	455	320	All Households	
1	469	18	366	65	14	5	1	0	1	
2	889	7	564	230	60	19	3	6	2	
3	1,467	15	749	471	166	46	7	13	3	
4	2,975	23	1,151	1,104	445	186	42	24	4	
5	3,737	20	1,239	1,426	649	258	91	54	5	
6-8	5,583	45	1,625	1,890	1,162	580	183	98	6-8	
9+	1,399	9	161	342	363	271	128	125	9+	
<b>अपना/Owned</b>										
सभी परिवार	14,019	94	4,073	5,027	2,722	1,338	448	317	All Households	
1	258	2	181	57	12	5	1	0	1	
2	620	5	333	200	57	16	3	6	2	
3	1,121	11	466	422	157	45	7	13	3	
4	2,491	14	799	1,019	417	178	42	22	4	
5	3,238	14	907	1,308	613	253	89	54	5	
6-8	4,984	39	1,260	1,717	1,117	573	180	98	6-8	
9+	1,307	9	127	304	349	268	126	124	9+	
<b>किराए का/Rented</b>										
सभी परिवार	2,070	29	1,520	409	81	25	3	3	All Households	
1	162	6	150	6	0	0	0	0	1	
2	237	2	207	22	3	3	0	0	2	
3	291	2	250	33	5	1	0	0	3	
4	406	8	309	68	12	7	0	2	4	
5	423	6	290	103	18	5	1	0	5	
6-8	484	5	292	149	31	7	0	0	6-8	
9+	67	0	22	28	12	2	2	1	9+	
<b>अन्य/Any Other</b>										
सभी परिवार	430	14	262	92	56	2	4	0	All Households	
1	49	10	35	2	2	0	0	0	1	
2	32	0	24	8	0	0	0	0	2	
3	55	2	33	16	4	0	0	0	3	
4	78	1	43	17	16	1	0	0	4	
5	76	0	42	15	18	0	1	0	5	
6-8	115	1	73	24	14	0	3	0	6-8	
9+	25	0	12	10	2	1	0	0	9+	

जज-4 अ.जा.: जनगणना मकानों के स्वामित्व की स्थिति, परिवार में सदस्य संख्या और रहने के कमरों की संख्या के अनुसार अनुसूचित जाति के परिवार  
HH-4 SC: SCHEDULED CASTE HOUSEHOLDS BY OWNERSHIP STATUS OF THE CENSUS HOUSES, SIZE OF THE HOUSEHOLD AND NUMBER OF DWELLING ROOMS

1	2	3	4	5	6	7	8	9	1	
संघ राज्यक्षेत्र - रा.रा.क्ष. दिल्ली 07/UNION TERRITORY - NCT OF DELHI 07										
नगरीय/Urban										
<b>कुल/Total</b>										
सभी परिवार	5,53,888	8,717	2,46,067	1,77,279	70,792	31,529	9,260	10,244	All Households	
1	15,896	1,013	11,942	2,096	551	188	44	62	1	
2	33,999	869	23,329	7,077	1,809	635	130	150	2	
3	56,427	1,100	34,186	14,964	4,231	1,334	334	278	3	
4	1,07,317	1,594	54,181	34,287	11,273	4,155	968	859	4	
5	1,22,182	1,663	55,879	42,005	14,212	5,577	1,527	1,319	5	
6-8	1,78,179	2,179	61,657	65,788	28,385	12,676	3,667	3,827	6-8	
9+	39,888	299	4,893	11,062	10,331	6,964	2,590	3,749	9+	
<b>अपना/Owned</b>										
सभी परिवार	4,07,829	4,995	1,48,119	1,42,325	63,737	29,802	8,927	9,924	All Households	
1	8,167	288	5,826	1,437	405	140	33	38	1	
2	20,901	407	12,865	5,401	1,440	544	114	130	2	
3	36,556	615	19,233	11,492	3,505	1,164	295	252	3	
4	75,673	953	32,505	27,140	9,639	3,731	896	809	4	
5	91,111	1,039	34,953	34,307	12,836	5,244	1,463	1,269	5	
6-8	1,40,732	1,461	39,515	53,910	26,314	12,216	3,586	3,730	6-8	
9+	34,689	232	3,222	8,638	9,598	6,763	2,540	3,696	9+	
<b>किराए का/Rented</b>										
सभी परिवार	1,19,390	2,376	79,868	29,427	5,770	1,449	266	234	All Households	
1	5,342	306	4,387	498	103	31	4	13	1	
2	10,609	293	8,538	1,389	296	73	9	11	2	
3	16,576	337	12,516	2,943	586	144	32	18	3	
4	26,523	450	18,107	6,163	1,341	361	62	39	4	
5	25,956	467	17,417	6,528	1,169	285	53	37	5	
6-8	30,324	483	17,699	9,933	1,679	385	67	78	6-8	
9+	4,060	40	1,204	1,973	596	170	39	38	9+	
<b>अन्य/Any Other</b>										
सभी परिवार	26,669	1,346	18,080	5,527	1,285	278	67	86	All Households	
1	2,387	419	1,729	161	43	17	7	11	1	
2	2,489	169	1,926	287	73	18	7	9	2	
3	3,295	148	2,437	529	140	26	7	8	3	
4	5,121	191	3,569	984	293	63	10	11	4	
5	5,115	157	3,509	1,170	207	48	11	13	5	
6-8	7,123	235	4,443	1,945	392	75	14	19	6-8	
9+	1,139	27	467	451	137	31	11	15	9+	

जड़-4 अ.जा.: जनगणना मकानों के स्वामित्व की स्थिति, परिवार में सदस्य संख्या और रहने के कमरों की संख्या के अनुसार अनुसूचित जाति के परिवार  
HH-4 SC: SCHEDULED CASTE HOUSEHOLDS BY OWNERSHIP STATUS OF THE CENSUS HOUSES, SIZE OF THE HOUSEHOLD AND NUMBER OF DWELLING ROOMS

1	2	3	4	5	6	7	8	9	1	
राज्य - राजस्थान 08/STATE - RAJASTHAN 08										
योग/Total										
<b>कुल/Total</b>										
सभी परिवार	23,18,235	77,700	10,30,128	7,44,863	2,65,249	1,26,121	40,102	34,072	All Households	
1	66,894	4,492	46,733	11,543	2,481	976	308	361	1	
2	1,92,367	9,230	1,25,719	42,949	9,042	3,472	947	1,008	2	
3	2,24,533	9,178	1,35,107	58,510	14,027	5,148	1,370	1,193	3	
4	3,83,808	12,703	1,98,229	1,19,758	33,059	13,514	3,611	2,934	4	
5	4,59,466	13,925	2,08,525	1,58,470	48,463	19,911	5,934	4,238	5	
6-8	7,95,407	23,614	2,80,985	2,93,708	1,15,284	53,336	15,999	12,481	6-8	
9+	1,95,760	4,558	34,830	59,925	42,893	29,764	11,933	11,857	9+	
<b>अपना/Owned</b>										
सभी परिवार	21,79,188	72,031	9,47,489	7,07,669	2,56,285	1,23,102	39,352	33,260	All Households	
1	57,654	3,804	40,210	10,076	2,115	863	271	315	1	
2	1,77,802	8,494	1,15,091	40,529	8,524	3,301	913	950	2	
3	2,05,593	8,405	1,22,013	54,740	13,177	4,863	1,290	1,105	3	
4	3,53,375	11,695	1,79,712	1,11,717	31,107	12,889	3,476	2,779	4	
5	4,31,268	12,953	1,92,606	1,49,902	46,621	19,317	5,794	4,075	5	
6-8	7,63,103	22,351	2,64,987	2,82,649	1,12,630	52,454	15,775	12,257	6-8	
9+	1,90,393	4,329	32,870	58,056	42,111	29,415	11,833	11,779	9+	
<b>किराए का/Rented</b>										
सभी परिवार	96,794	2,590	59,291	25,864	5,985	2,040	479	545	All Households	
1	6,168	315	4,628	915	206	53	22	29	1	
2	10,675	337	8,061	1,720	358	131	25	43	2	
3	14,121	363	10,044	2,783	605	206	55	65	3	
4	22,546	524	14,035	5,886	1,443	459	96	103	4	
5	19,722	486	11,376	5,950	1,285	422	91	112	5	
6-8	20,591	494	10,210	7,415	1,624	565	137	146	6-8	
9+	2,971	71	937	1,195	464	204	53	47	9+	
<b>अन्य/Any Other</b>										
सभी परिवार	42,253	3,079	23,348	11,330	2,979	979	271	267	All Households	
1	3,072	373	1,895	552	160	60	15	17	1	
2	3,890	399	2,567	700	160	40	9	15	2	
3	4,819	410	3,050	987	245	79	25	23	3	
4	7,887	484	4,482	2,155	509	166	39	52	4	
5	8,476	486	4,543	2,618	557	172	49	51	5	
6-8	11,713	769	5,788	3,644	1,030	317	87	78	6-8	
9+	2,396	158	1,023	674	318	145	47	31	9+	

जड़-4 अ.जा.: जनगणना मकानों के स्वामित्व की स्थिति, परिवार में सदस्य संख्या और रहने के कमरों की संख्या के अनुसार अनुसूचित जाति के परिवार  
HH-4 SC: SCHEDULED CASTE HOUSEHOLDS BY OWNERSHIP STATUS OF THE CENSUS HOUSES, SIZE OF THE HOUSEHOLD AND NUMBER OF DWELLING ROOMS

1	2	3	4	5	6	7	8	9	1	
राज्य - राजस्थान 08/STATE - RAJASTHAN 08										
ग्रामीण/Rural										
<b>कुल/Total</b>										
सभी परिवार	18,14,307	68,833	8,38,120	5,83,390	1,93,257	84,451	26,138	20,118	All Households	
1	52,090	3,880	36,960	8,518	1,679	627	191	235	1	
2	1,54,909	8,249	1,02,944	33,653	6,528	2,285	614	636	2	
3	1,75,366	8,244	1,07,890	44,623	9,821	3,244	856	688	3	
4	2,92,683	11,104	1,57,338	90,009	22,386	8,177	2,107	1,562	4	
5	3,54,375	12,318	1,67,869	1,21,479	34,086	12,684	3,603	2,336	5	
6-8	6,33,968	21,080	2,35,614	2,36,018	86,282	36,746	10,712	7,516	6-8	
9+	1,50,916	3,958	29,505	49,090	32,475	20,688	8,055	7,145	9+	
<b>अपना/Owned</b>										
सभी परिवार	17,56,770	65,237	8,05,198	5,67,768	1,89,692	83,243	25,835	19,797	All Households	
1	47,953	3,469	34,184	7,833	1,512	567	174	214	1	
2	1,49,166	7,772	99,002	32,618	6,333	2,226	600	615	2	
3	1,68,307	7,738	1,03,244	43,169	9,536	3,129	829	662	3	
4	2,81,435	10,512	1,50,646	86,996	21,737	7,977	2,061	1,506	4	
5	3,42,942	11,714	1,61,577	1,17,998	33,401	12,439	3,544	2,269	5	
6-8	6,18,733	20,239	2,28,094	2,30,932	85,064	36,365	10,617	7,422	6-8	
9+	1,48,234	3,793	28,451	48,222	32,109	20,540	8,010	7,109	9+	
<b>किराए का/Rented</b>										
सभी परिवार	27,801	1,187	16,290	7,905	1,571	568	131	149	All Households	
1	2,050	134	1,466	340	69	24	6	11	1	
2	3,041	153	2,165	573	100	32	7	11	2	
3	3,793	178	2,568	812	142	65	15	13	3	
4	5,845	213	3,541	1,610	328	104	21	28	4	
5	5,449	225	3,019	1,721	308	123	25	28	5	
6-8	6,603	244	3,205	2,444	471	161	36	42	6-8	
9+	1,020	40	326	405	153	59	21	16	9+	
<b>अन्य/Any Other</b>										
सभी परिवार	29,736	2,409	16,632	7,717	1,994	640	172	172	All Households	
1	2,087	277	1,310	345	98	36	11	10	1	
2	2,702	324	1,777	462	95	27	7	10	2	
3	3,266	328	2,078	642	143	50	12	13	3	
4	5,403	379	3,151	1,403	321	96	25	28	4	
5	5,984	379	3,273	1,760	377	122	34	39	5	
6-8	8,632	597	4,315	2,642	747	220	59	52	6-8	
9+	1,662	125	728	463	213	89	24	20	9+	

जड़-4 अ.जा.: जनगणना मकानों के स्वामित्व की स्थिति, परिवार में सदस्य संख्या और रहने के कमरों की संख्या के अनुसार अनुसूचित जाति के परिवार

HH-4 SC: SCHEDULED CASTE HOUSEHOLDS BY OWNERSHIP STATUS OF THE CENSUS HOUSES, SIZE OF THE HOUSEHOLD AND NUMBER OF DWELLING ROOMS

1	2	3	4	5	6	7	8	9	1	
राज्य - राजस्थान 08/STATE - RAJASTHAN 08										
नगरीय/Urban										
<b>कुल/Total</b>										
सभी परिवार	5,03,928	8,867	1,92,008	1,61,473	71,992	41,670	13,964	13,954	All Households	
1	14,804	612	9,773	3,025	802	349	117	126	1	
2	37,458	981	22,775	9,296	2,514	1,187	333	372	2	
3	49,167	934	27,217	13,887	4,206	1,904	514	505	3	
4	91,125	1,599	40,891	29,749	10,673	5,337	1,504	1,372	4	
5	1,05,091	1,607	40,656	36,991	14,377	7,227	2,331	1,902	5	
6-8	1,61,439	2,534	45,371	57,690	29,002	16,590	5,287	4,965	6-8	
9+	44,844	600	5,325	10,835	10,418	9,076	3,878	4,712	9+	
<b>अपना/Owned</b>										
सभी परिवार	4,22,418	6,794	1,42,291	1,39,901	66,593	39,859	13,517	13,463	All Households	
1	9,701	335	6,026	2,243	603	296	97	101	1	
2	28,636	722	16,089	7,911	2,191	1,075	313	335	2	
3	37,286	667	18,769	11,571	3,641	1,734	461	443	3	
4	71,940	1,183	29,066	24,721	9,370	4,912	1,415	1,273	4	
5	88,326	1,239	31,029	31,904	13,220	6,878	2,250	1,806	5	
6-8	1,44,370	2,112	36,893	51,717	27,566	16,089	5,158	4,835	6-8	
9+	42,159	536	4,419	9,834	10,002	8,875	3,823	4,670	9+	
<b>किराए का/Rented</b>										
सभी परिवार	68,993	1,403	43,001	17,959	4,414	1,472	348	396	All Households	
1	4,118	181	3,162	575	137	29	16	18	1	
2	7,634	184	5,896	1,147	258	99	18	32	2	
3	10,328	185	7,476	1,971	463	141	40	52	3	
4	16,701	311	10,494	4,276	1,115	355	75	75	4	
5	14,273	261	8,357	4,229	977	299	66	84	5	
6-8	13,988	250	7,005	4,971	1,153	404	101	104	6-8	
9+	1,951	31	611	790	311	145	32	31	9+	
<b>अन्य/Any Other</b>										
सभी परिवार	12,517	670	6,716	3,613	985	339	99	95	All Households	
1	985	96	585	207	62	24	4	7	1	
2	1,188	75	790	238	65	13	2	5	2	
3	1,553	82	972	345	102	29	13	10	3	
4	2,484	105	1,331	752	188	70	14	24	4	
5	2,492	107	1,270	858	180	50	15	12	5	
6-8	3,081	172	1,473	1,002	283	97	28	26	6-8	
9+	734	33	295	211	105	56	23	11	9+	



जड़-4 अ.जा.: जनगणना मकानों के स्वामित्व की स्थिति, परिवार में सदस्य संख्या और रहने के कमरों की संख्या के अनुसार अनुसूचित जाति के परिवार  
HH-4 SC: SCHEDULED CASTE HOUSEHOLDS BY OWNERSHIP STATUS OF THE CENSUS HOUSES, SIZE OF THE HOUSEHOLD AND NUMBER OF DWELLING ROOMS

1	2	3	4	5	6	7	8	9	1	
राज्य - उत्तर प्रदेश 09/STATE - UTTAR PRADESH 09										
योग/Total										
<b>कुल/Total</b>										
सभी परिवार	76,49,160	3,47,623	32,20,340	24,55,889	8,92,907	4,39,449	1,46,041	1,46,911	All Households	
1	2,37,194	21,514	1,52,548	45,242	10,583	4,323	1,359	1,625	1	
2	5,89,727	40,059	3,48,266	1,45,122	34,226	13,750	4,082	4,222	2	
3	6,81,737	41,115	3,78,807	1,85,744	47,721	18,212	5,298	4,840	3	
4	10,02,671	49,723	4,94,517	3,09,305	90,176	38,266	10,798	9,886	4	
5	12,94,201	56,188	5,79,052	4,31,910	1,36,265	57,960	17,744	15,082	5	
6-8	29,15,565	1,11,028	10,76,055	10,44,808	3,92,074	1,84,022	56,704	50,874	6-8	
9+	9,28,065	27,996	1,91,095	2,93,758	1,81,862	1,22,916	50,056	60,382	9+	
<b>अपना/Owned</b>									All Households	
सभी परिवार	73,72,785	3,35,963	30,70,989	23,75,259	8,71,288	4,31,503	1,43,631	1,44,152	All Households	
1	2,21,830	20,347	1,42,747	42,204	9,757	4,002	1,277	1,496	1	
2	5,65,965	38,732	3,32,952	1,39,985	32,985	13,281	3,967	4,063	2	
3	6,49,417	39,644	3,58,926	1,77,982	45,625	17,511	5,101	4,628	3	
4	9,53,052	47,941	4,66,822	2,95,212	86,253	36,872	10,477	9,475	4	
5	12,41,427	54,305	5,50,350	4,15,845	1,32,310	56,610	17,361	14,646	5	
6-8	28,32,478	1,07,818	10,35,164	10,16,818	3,85,187	1,81,545	55,898	50,048	6-8	
9+	9,08,616	27,176	1,84,028	2,87,213	1,79,171	1,21,682	49,550	59,796	9+	
<b>किराए का/Rented</b>									All Households	
सभी परिवार	1,95,577	5,583	1,07,214	59,422	14,738	5,306	1,607	1,707	All Households	
1	9,907	489	6,626	2,003	487	184	49	69	1	
2	16,927	602	11,216	3,744	876	308	79	102	2	
3	23,936	752	14,945	5,904	1,571	489	137	138	3	
4	36,892	902	20,915	10,708	2,840	1,000	236	291	4	
5	38,587	987	21,351	11,941	2,777	969	270	292	5	
6-8	57,547	1,523	28,355	20,434	4,571	1,623	538	503	6-8	
9+	11,781	328	3,806	4,688	1,616	733	298	312	9+	
<b>अन्य/Any Other</b>									All Households	
सभी परिवार	80,798	6,077	42,137	21,208	6,881	2,640	803	1,052	All Households	
1	5,457	678	3,175	1,035	339	137	33	60	1	
2	6,835	725	4,098	1,393	365	161	36	57	2	
3	8,384	719	4,936	1,858	525	212	60	74	3	
4	12,727	880	6,780	3,385	1,083	394	85	120	4	
5	14,187	896	7,351	4,124	1,178	381	113	144	5	
6-8	25,540	1,687	12,536	7,556	2,316	854	268	323	6-8	
9+	7,668	492	3,261	1,857	1,075	501	208	274	9+	

जड़-4 अ.जा.: जनगणना मकानों के स्वामित्व की स्थिति, परिवार में सदस्य संख्या और रहने के कमरों की संख्या के अनुसार अनुसूचित जाति के परिवार

HH-4 SC: SCHEDULED CASTE HOUSEHOLDS BY OWNERSHIP STATUS OF THE CENSUS HOUSES, SIZE OF THE HOUSEHOLD AND NUMBER OF DWELLING ROOMS

1	2	3	4	5	6	7	8	9	1	
राज्य - उत्तर प्रदेश 09/STATE - UTTAR PRADESH 09										
ग्रामीण/Rural										
<b>कुल/Total</b>										
सभी परिवार	65,36,077	3,19,821	27,92,108	20,98,011	7,39,930	3,52,361	1,17,681	1,16,165	All Households	
1	2,07,764	20,044	1,34,412	38,772	8,746	3,403	1,096	1,291	1	
2	5,20,373	37,552	3,08,949	1,27,117	28,775	11,221	3,375	3,384	2	
3	5,80,702	38,027	3,26,737	1,56,523	37,968	13,749	4,042	3,656	3	
4	8,30,829	45,467	4,18,916	2,54,559	69,461	27,690	7,834	6,902	4	
5	10,83,919	51,369	4,94,921	3,61,080	1,08,789	43,610	13,242	10,908	5	
6-8	25,08,490	1,01,888	9,39,004	9,02,414	3,30,102	1,49,381	46,011	39,690	6-8	
9+	8,04,000	25,474	1,69,169	2,57,546	1,56,089	1,03,307	42,081	50,334	9+	
<b>अपना/Owned</b>										
सभी परिवार	64,47,354	3,13,378	27,48,809	20,72,081	7,32,402	3,49,267	1,16,544	1,14,873	All Households	
1	2,02,193	19,323	1,31,138	37,682	8,458	3,298	1,064	1,230	1	
2	5,12,792	36,759	3,04,569	1,25,338	28,413	11,065	3,330	3,318	2	
3	5,71,916	37,244	3,21,747	1,54,354	37,442	13,574	3,973	3,582	3	
4	8,18,283	44,580	4,12,318	2,51,010	68,489	27,345	7,757	6,784	4	
5	10,69,344	50,433	4,87,606	3,56,614	1,07,667	43,188	13,091	10,745	5	
6-8	24,78,559	1,00,097	9,25,736	8,92,319	3,27,332	1,48,221	45,584	39,270	6-8	
9+	7,94,267	24,942	1,65,695	2,54,764	1,54,601	1,02,576	41,745	49,944	9+	
<b>किराए का/Rented</b>										
सभी परिवार	47,401	2,195	21,844	16,512	3,981	1,612	634	623	All Households	
1	2,496	196	1,510	586	123	38	15	28	1	
2	3,894	257	2,221	1,090	198	71	22	35	2	
3	4,701	272	2,616	1,358	291	87	42	35	3	
4	7,143	323	3,633	2,344	537	198	45	63	4	
5	8,123	322	3,954	2,845	604	231	89	78	5	
6-8	16,290	648	6,619	6,493	1,474	612	242	202	6-8	
9+	4,754	177	1,291	1,796	754	375	179	182	9+	
<b>अन्य/Any Other</b>										
सभी परिवार	41,322	4,248	21,455	9,418	3,547	1,482	503	669	All Households	
1	3,075	525	1,764	504	165	67	17	33	1	
2	3,687	536	2,159	689	164	85	23	31	2	
3	4,085	511	2,374	811	235	88	27	39	3	
4	5,403	564	2,965	1,205	435	147	32	55	4	
5	6,452	614	3,361	1,621	518	191	62	85	5	
6-8	13,641	1,143	6,649	3,602	1,296	548	185	218	6-8	
9+	4,979	355	2,183	986	734	356	157	208	9+	

जड़-4 अ.जा.: जनगणना मकानों के स्वामित्व की स्थिति, परिवार में सदस्य संख्या और रहने के कमरों की संख्या के अनुसार अनुसूचित जाति के परिवार  
HH-4 SC: SCHEDULED CASTE HOUSEHOLDS BY OWNERSHIP STATUS OF THE CENSUS HOUSES, SIZE OF THE HOUSEHOLD AND NUMBER OF DWELLING ROOMS

1	2	3	4	5	6	7	8	9	1	
राज्य - उत्तर प्रदेश 09/STATE - UTTAR PRADESH 09										
नगरीय/Urban										
<b>कुल/Total</b>										
सभी परिवार	11,13,083	27,802	4,28,232	3,57,878	1,52,977	87,088	28,360	30,746	All Households	
1	29,430	1,470	18,136	6,470	1,837	920	263	334	1	
2	69,354	2,507	39,317	18,005	5,451	2,529	707	838	2	
3	1,01,035	3,088	52,070	29,221	9,753	4,463	1,256	1,184	3	
4	1,71,842	4,256	75,601	54,746	20,715	10,576	2,964	2,984	4	
5	2,10,282	4,819	84,131	70,830	27,476	14,350	4,502	4,174	5	
6-8	4,07,075	9,140	1,37,051	1,42,394	61,972	34,641	10,693	11,184	6-8	
9+	1,24,065	2,522	21,926	36,212	25,773	19,609	7,975	10,048	9+	
<b>अपना/Owned</b>										
सभी परिवार	9,25,431	22,585	3,22,180	3,03,178	1,38,886	82,236	27,087	29,279	All Households	
1	19,637	1,024	11,609	4,522	1,299	704	213	266	1	
2	53,173	1,973	28,383	14,647	4,572	2,216	637	745	2	
3	77,501	2,400	37,179	23,628	8,183	3,937	1,128	1,046	3	
4	1,34,769	3,361	54,504	44,202	17,764	9,527	2,720	2,691	4	
5	1,72,083	3,872	62,744	59,231	24,643	13,422	4,270	3,901	5	
6-8	3,53,919	7,721	1,09,428	1,24,499	57,855	33,324	10,314	10,778	6-8	
9+	1,14,349	2,234	18,333	32,449	24,570	19,106	7,805	9,852	9+	
<b>किराए का/Rented</b>										
सभी परिवार	1,48,176	3,388	85,370	42,910	10,757	3,694	973	1,084	All Households	
1	7,411	293	5,116	1,417	364	146	34	41	1	
2	13,033	345	8,995	2,654	678	237	57	67	2	
3	19,235	480	12,329	4,546	1,280	402	95	103	3	
4	29,749	579	17,282	8,364	2,303	802	191	228	4	
5	30,464	665	17,397	9,096	2,173	738	181	214	5	
6-8	41,257	875	21,736	13,941	3,097	1,011	296	301	6-8	
9+	7,027	151	2,515	2,892	862	358	119	130	9+	
<b>अन्य/Any Other</b>										
सभी परिवार	39,476	1,829	20,682	11,790	3,334	1,158	300	383	All Households	
1	2,382	153	1,411	531	174	70	16	27	1	
2	3,148	189	1,939	704	201	76	13	26	2	
3	4,299	208	2,562	1,047	290	124	33	35	3	
4	7,324	316	3,815	2,180	648	247	53	65	4	
5	7,735	282	3,990	2,503	660	190	51	59	5	
6-8	11,899	544	5,887	3,954	1,020	306	83	105	6-8	
9+	2,689	137	1,078	871	341	145	51	66	9+	

जड़-4 अ.जा.: जनगणना मकानों के स्वामित्व की स्थिति, परिवार में सदस्य संख्या और रहने के कमरों की संख्या के अनुसार अनुसूचित जाति के परिवार  
 HH-4 SC: SCHEDULED CASTE HOUSEHOLDS BY OWNERSHIP STATUS OF THE CENSUS HOUSES, SIZE OF THE HOUSEHOLD AND NUMBER OF DWELLING ROOMS

1	2	3	4	5	6	7	8	9	10	
राज्य - बिहार 10/STATE - BIHAR 10										
योग/Total										
<b>कुल/Total</b>										
सभी परिवार	32,30,798	84,835	17,43,142	9,10,515	2,60,093	1,25,892	48,276	58,045	All Households	
1	69,580	3,554	52,967	9,493	1,888	771	353	554	1	
2	3,50,128	12,374	2,58,873	62,044	9,656	3,766	1,383	2,032	2	
3	3,69,427	11,333	2,55,868	79,592	13,709	4,853	1,765	2,307	3	
4	4,69,937	12,923	2,89,792	1,25,153	25,102	9,780	3,272	3,915	4	
5	5,48,228	13,606	3,07,997	1,64,006	37,320	14,627	5,181	5,491	5	
6-8	11,21,090	25,146	5,07,223	3,80,213	1,17,441	53,045	18,482	19,540	6-8	
9+	3,02,408	5,899	70,422	90,014	54,977	39,050	17,840	24,206	9+	
<b>अपना/Owned</b>									All Households	
सभी परिवार	31,35,973	79,694	16,89,841	8,85,578	2,52,949	1,23,514	47,471	56,926	All Households	
1	65,802	3,159	50,521	8,884	1,683	713	331	511	1	
2	3,40,627	11,537	2,52,377	60,458	9,325	3,645	1,330	1,955	2	
3	3,58,621	10,604	2,48,749	77,412	13,194	4,722	1,715	2,225	3	
4	4,55,018	12,137	2,81,057	1,21,309	24,076	9,468	3,182	3,789	4	
5	5,31,852	12,882	2,98,866	1,59,256	36,146	14,283	5,074	5,345	5	
6-8	10,90,709	23,912	4,91,827	3,70,686	1,14,719	52,161	18,204	19,200	6-8	
9+	2,93,344	5,463	66,444	87,573	53,806	38,522	17,635	23,901	9+	
<b>किराए का/Rented</b>									All Households	
सभी परिवार	39,941	1,336	17,937	14,272	4,032	1,314	458	592	All Households	
1	1,602	123	977	335	113	27	10	17	1	
2	3,263	197	1,895	862	178	56	34	41	2	
3	4,166	156	2,266	1,283	307	80	27	47	3	
4	6,704	210	3,187	2,333	644	188	65	77	4	
5	7,654	227	3,481	2,829	754	216	74	73	5	
6-8	13,059	322	5,146	5,297	1,474	489	150	181	6-8	
9+	3,493	101	985	1,333	562	258	98	156	9+	
<b>अन्य/Any Other</b>									All Households	
सभी परिवार	54,884	3,805	35,364	10,665	3,112	1,064	347	527	All Households	
1	2,176	272	1,469	274	92	31	12	26	1	
2	6,238	640	4,601	724	153	65	19	36	2	
3	6,640	573	4,853	897	208	51	23	35	3	
4	8,215	576	5,548	1,511	382	124	25	49	4	
5	8,722	497	5,650	1,921	420	128	33	73	5	
6-8	17,322	912	10,250	4,230	1,248	395	128	159	6-8	
9+	5,571	335	2,993	1,108	609	270	107	149	9+	

जञ-4 अ.जा.: जनगणना मकानों के स्वामित्व की स्थिति, परिवार में सदस्य संख्या और रहने के कमरों की संख्या के अनुसार अनुसूचित जाति के परिवार  
HH-4 SC: SCHEDULED CASTE HOUSEHOLDS BY OWNERSHIP STATUS OF THE CENSUS HOUSES, SIZE OF THE HOUSEHOLD AND NUMBER OF DWELLING ROOMS

1	2	3	4	5	6	7	8	9	10	
राज्य - बिहार 10/STATE - BIHAR 10										
ग्रामीण/Rural										
<b>कुल/Total</b>										
सभी परिवार	29,83,048	78,770	16,25,194	8,38,806	2,34,605	1,11,553	43,392	50,728	All Households	
1	63,905	3,234	49,198	8,502	1,574	635	295	467	1	
2	3,30,602	11,688	2,45,472	58,214	8,793	3,364	1,244	1,827	2	
3	3,44,108	10,596	2,39,828	73,696	12,188	4,235	1,554	2,011	3	
4	4,31,693	11,977	2,68,815	1,14,613	21,886	8,290	2,826	3,286	4	
5	5,02,371	12,585	2,85,069	1,49,827	33,190	12,570	4,500	4,630	5	
6-8	10,34,482	23,352	4,71,902	3,51,294	1,06,945	47,273	16,752	16,964	6-8	
9+	2,75,887	5,338	64,910	82,660	50,029	35,186	16,221	21,543	9+	
<b>अपना/Owned</b>										
सभी परिवार	29,26,930	74,881	15,91,840	8,25,895	2,31,185	1,10,242	42,882	50,005	All Households	
1	61,691	2,929	47,744	8,195	1,490	609	282	442	1	
2	3,24,120	10,996	2,40,966	57,250	8,630	3,295	1,207	1,776	2	
3	3,37,400	10,002	2,35,215	72,538	11,970	4,186	1,529	1,960	3	
4	4,23,524	11,395	2,63,743	1,12,763	21,486	8,143	2,783	3,211	4	
5	4,93,566	12,075	2,79,707	1,47,660	32,718	12,414	4,446	4,546	5	
6-8	10,16,659	22,462	4,62,389	3,46,186	1,05,546	46,763	16,560	16,753	6-8	
9+	2,69,970	5,022	62,076	81,303	49,345	34,832	16,075	21,317	9+	
<b>किराए का/Rented</b>										
सभी परिवार	17,727	793	8,023	6,359	1,412	560	250	330	All Households	
1	727	76	441	147	39	8	6	10	1	
2	1,736	132	993	473	61	26	23	28	2	
3	1,887	103	1,044	592	93	22	9	24	3	
4	2,617	113	1,266	927	178	64	28	41	4	
5	2,961	118	1,422	1,067	227	64	30	33	5	
6-8	5,952	179	2,335	2,470	559	227	92	90	6-8	
9+	1,847	72	522	683	255	149	62	104	9+	
<b>अन्य/Any Other</b>										
सभी परिवार	38,391	3,096	25,331	6,552	2,008	751	260	393	All Households	
1	1,487	229	1,013	160	45	18	7	15	1	
2	4,746	560	3,513	491	102	43	14	23	2	
3	4,821	491	3,569	566	125	27	16	27	3	
4	5,552	469	3,806	923	222	83	15	34	4	
5	5,844	392	3,940	1,100	245	92	24	51	5	
6-8	11,871	711	7,178	2,638	840	283	100	121	6-8	
9+	4,070	244	2,312	674	429	205	84	122	9+	

जड़-4 अ.जा.: जनगणना मकानों के स्वामित्व की स्थिति, परिवार में सदस्य संख्या और रहने के कमरों की संख्या के अनुसार अनुसूचित जाति के परिवार  
HH-4 SC: SCHEDULED CASTE HOUSEHOLDS BY OWNERSHIP STATUS OF THE CENSUS HOUSES, SIZE OF THE HOUSEHOLD AND NUMBER OF DWELLING ROOMS

1	2	3	4	5	6	7	8	9	10	
राज्य - बिहार 10/STATE - BIHAR 10										
नगरीय/Urban										
<b>कुल/Total</b>										
सभी परिवार	2,47,750	6,065	1,17,948	71,709	25,488	14,339	4,884	7,317	All Households	
1	5,675	320	3,769	991	314	136	58	87	1	
2	19,526	686	13,401	3,830	863	402	139	205	2	
3	25,319	737	16,040	5,896	1,521	618	211	296	3	
4	38,244	946	20,977	10,540	3,216	1,490	446	629	4	
5	45,857	1,021	22,928	14,179	4,130	2,057	681	861	5	
6-8	86,608	1,794	35,321	28,919	10,496	5,772	1,730	2,576	6-8	
9+	26,521	561	5,512	7,354	4,948	3,864	1,619	2,663	9+	
<b>अपना/Owned</b>										
सभी परिवार	2,09,043	4,813	98,001	59,683	21,764	13,272	4,589	6,921	All Households	
1	4,111	230	2,777	689	193	104	49	69	1	
2	16,507	541	11,411	3,208	695	350	123	179	2	
3	21,221	602	13,534	4,874	1,224	536	186	265	3	
4	31,494	742	17,314	8,546	2,590	1,325	399	578	4	
5	38,286	807	19,159	11,596	3,428	1,869	628	799	5	
6-8	74,050	1,450	29,438	24,500	9,173	5,398	1,644	2,447	6-8	
9+	23,374	441	4,368	6,270	4,461	3,690	1,560	2,584	9+	
<b>किराए का/Rented</b>										
सभी परिवार	22,214	543	9,914	7,913	2,620	754	208	262	All Households	
1	875	47	536	188	74	19	4	7	1	
2	1,527	65	902	389	117	30	11	13	2	
3	2,279	53	1,222	691	214	58	18	23	3	
4	4,087	97	1,921	1,406	466	124	37	36	4	
5	4,693	109	2,059	1,762	527	152	44	40	5	
6-8	7,107	143	2,811	2,827	915	262	58	91	6-8	
9+	1,646	29	463	650	307	109	36	52	9+	
<b>अन्य/Any Other</b>										
सभी परिवार	16,493	709	10,033	4,113	1,104	313	87	134	All Households	
1	689	43	456	114	47	13	5	11	1	
2	1,492	80	1,088	233	51	22	5	13	2	
3	1,819	82	1,284	331	83	24	7	8	3	
4	2,663	107	1,742	588	160	41	10	15	4	
5	2,878	105	1,710	821	175	36	9	22	5	
6-8	5,451	201	3,072	1,592	408	112	28	38	6-8	
9+	1,501	91	681	434	180	65	23	27	9+	

जड़-4 अ.जा.: जनगणना मकानों के स्वामित्व की स्थिति, परिवार में सदस्य संख्या और रहने के कमरों की संख्या के अनुसार अनुसूचित जाति के परिवार  
HH-4 SC: SCHEDULED CASTE HOUSEHOLDS BY OWNERSHIP STATUS OF THE CENSUS HOUSES, SIZE OF THE HOUSEHOLD AND NUMBER OF DWELLING ROOMS

1	2	3	4	5	6	7	8	9	1	
राज्य - सिक्किम 11/STATE - SIKKIM 11										
योग/Total										
<b>कुल/Total</b>										
सभी परिवार	7,910	171	2,254	2,867	1,541	665	221	191		All Households
1	306	17	173	77	22	11	3	3		1
2	625	20	298	206	62	28	8	3		2
3	1,239	30	473	448	182	67	27	12		3
4	1,811	38	601	700	292	112	35	33		4
5	1,502	26	351	599	326	124	43	33		5
6-8	2,004	31	320	732	521	256	74	70		6-8
9+	423	9	38	105	136	67	31	37		9+
<b>अपना/Owned</b>										
सभी परिवार	4,366	50	687	1,558	1,146	557	199	169		All Households
1	91	3	35	34	11	5	2	1		1
2	238	2	81	86	42	18	6	3		2
3	556	7	124	225	119	48	25	8		3
4	926	9	204	346	212	93	31	31		4
5	871	9	99	337	253	108	39	26		5
6-8	1,371	15	130	468	394	226	71	67		6-8
9+	313	5	14	62	115	59	25	33		9+
<b>किराए का/Rented</b>										
सभी परिवार	2,986	95	1,367	1,090	321	81	16	16		All Households
1	175	12	107	38	10	5	1	2		1
2	346	16	196	107	17	8	2	0		2
3	604	19	315	195	53	18	1	3		3
4	774	23	358	305	69	13	4	2		4
5	518	16	216	210	56	10	4	6		5
6-8	492	8	157	202	100	21	2	2		6-8
9+	77	1	18	33	16	6	2	1		9+
<b>अन्य/Any Other</b>										
सभी परिवार	558	26	200	219	74	27	6	6		All Households
1	40	2	31	5	1	1	0	0		1
2	41	2	21	13	3	2	0	0		2
3	79	4	34	28	10	1	1	1		3
4	111	6	39	49	11	6	0	0		4
5	113	1	36	52	17	6	0	1		5
6-8	141	8	33	62	27	9	1	1		6-8
9+	33	3	6	10	5	2	4	3		9+

जब-4 अ.जा.: जनगणना मकानों के स्वामित्व की स्थिति, परिवार में सदस्य संख्या और रहने के कमरों की संख्या के अनुसार अनुसूचित जाति के परिवार

HH-4 SC: SCHEDULED CASTE HOUSEHOLDS BY OWNERSHIP STATUS OF THE CENSUS HOUSES, SIZE OF THE HOUSEHOLD AND NUMBER OF DWELLING ROOMS

1	2	3	4	5	6	7	8	9	1	
राज्य - सिक्किम 11/STATE - SIKKIM 11										
ग्रामीण/Rural										
<b>कुल/Total</b>										
सभी परिवार	5,271	107	1,316	1,976	1,149	472	146	105		All Households
1	198	8	108	56	15	6	2	3		1
2	378	11	165	132	46	18	4	2		2
3	720	17	243	283	111	45	17	4		3
4	1,140	16	348	457	206	74	19	20		4
5	1,022	18	210	425	241	84	25	19		5
6-8	1,481	28	212	551	411	190	54	35		6-8
9+	332	9	30	72	119	55	25	22		9+
<b>अपना/Owned</b>										
सभी परिवार	3,491	44	563	1,298	939	421	133	93		All Households
1	81	3	31	30	11	4	1	1		1
2	195	2	63	73	36	16	3	2		2
3	432	6	97	185	91	37	15	1		3
4	721	6	168	281	163	65	19	19		4
5	686	8	79	280	203	76	23	17		5
6-8	1,114	14	112	397	332	173	52	34		6-8
9+	262	5	13	52	103	50	20	19		9+
<b>किराए का/Rented</b>										
सभी परिवार	1,333	38	599	501	150	29	7	9		All Households
1	87	3	54	22	4	1	1	2		1
2	154	7	86	51	7	2	1	0		2
3	232	7	121	78	15	8	1	2		3
4	326	5	149	135	33	3	0	1		4
5	247	9	102	105	25	2	2	2		5
6-8	247	6	76	100	54	9	1	1		6-8
9+	40	1	11	10	12	4	1	1		9+
<b>अन्य/Any Other</b>										
सभी परिवार	447	25	154	177	60	22	6	3		All Households
1	30	2	23	4	0	1	0	0		1
2	29	2	16	8	3	0	0	0		2
3	56	4	25	20	5	0	1	1		3
4	93	5	31	41	10	6	0	0		4
5	89	1	29	40	13	6	0	0		5
6-8	120	8	24	54	25	8	1	0		6-8
9+	30	3	6	10	4	1	4	2		9+



जज-4 अ.जा.: जनगणना मकानों के स्वामित्व की स्थिति, परिवार में सदस्य संख्या और रहने के कमरों की संख्या के अनुसार अनुसूचित जाति के परिवार  
 HH-4 SC: SCHEDULED CASTE HOUSEHOLDS BY OWNERSHIP STATUS OF THE CENSUS HOUSES, SIZE OF THE HOUSEHOLD AND NUMBER OF DWELLING ROOMS

1	2	3	4	5	6	7	8	9	1	
राज्य - सिक्किम 11/STATE - SIKKIM 11										
नगरीय/Urban										
<b>कुल/Total</b>										
सभी परिवार	2,639	64	938	891	392	193	75	86	All Households	
1	108	9	65	21	7	5	1	0	1	
2	247	9	133	74	16	10	4	1	2	
3	519	13	230	165	71	22	10	8	3	
4	671	22	253	243	86	38	16	13	4	
5	480	8	141	174	85	40	18	14	5	
6-8	523	3	108	181	110	66	20	35	6-8	
9+	91	0	8	33	17	12	6	15	9+	
<b>अपना/Owned</b>										
सभी परिवार	875	6	124	260	207	136	66	76	All Households	
1	10	0	4	4	0	1	1	0	1	
2	43	0	18	13	6	2	3	1	2	
3	124	1	27	40	28	11	10	7	3	
4	205	3	36	65	49	28	12	12	4	
5	185	1	20	57	50	32	16	9	5	
6-8	257	1	18	71	62	53	19	33	6-8	
9+	51	0	1	10	12	9	5	14	9+	
<b>किराए का/Rented</b>										
सभी परिवार	1,653	57	768	589	171	52	9	7	All Households	
1	88	9	53	16	6	4	0	0	1	
2	192	9	110	56	10	6	1	0	2	
3	372	12	194	117	38	10	0	1	3	
4	448	18	209	170	36	10	4	1	4	
5	271	7	114	105	31	8	2	4	5	
6-8	245	2	81	102	46	12	1	1	6-8	
9+	37	0	7	23	4	2	1	0	9+	
<b>अन्य/Any Other</b>										
सभी परिवार	111	1	46	42	14	5	0	3	All Households	
1	10	0	8	1	1	0	0	0	1	
2	12	0	5	5	0	2	0	0	2	
3	23	0	9	8	5	1	0	0	3	
4	18	1	8	8	1	0	0	0	4	
5	24	0	7	12	4	0	0	1	5	
6-8	21	0	9	8	2	1	0	1	6-8	
9+	3	0	0	0	1	1	0	1	9+	

जड़-4 अ.जा.: जनगणना मकानों के स्वामित्व की स्थिति, परिवार में सदस्य संख्या और रहने के कमरों की संख्या के अनुसार अनुसूचित जाति के परिवार

HH-4 SC: SCHEDULED CASTE HOUSEHOLDS BY OWNERSHIP STATUS OF THE CENSUS HOUSES, SIZE OF THE HOUSEHOLD AND NUMBER OF DWELLING ROOMS

1	2	3	4	5	6	7	8	9	1	
राज्य - मणिपुर 14/STATE - MANIPUR 14										
योग/Total										
<b>कुल/Total</b>										
सभी परिवार	27,890	526	5,410	8,176	8,019	3,472	1,400	887		All Households
1	448	18	241	111	62	9	5	2		1
2	1,818	60	722	605	308	80	34	9		2
3	3,793	92	1,110	1,377	858	243	67	46		3
4	6,361	130	1,382	2,186	1,833	563	151	116		4
5	6,204	90	958	1,870	2,081	823	263	119		5
6-8	8,245	119	902	1,865	2,657	1,555	721	426		6-8
9+	1,021	17	95	162	220	199	159	169		9+
<b>अपना/Owned</b>										
सभी परिवार	25,519	385	4,240	7,536	7,762	3,369	1,370	857		All Households
1	367	14	184	98	56	8	5	2		1
2	1,572	43	589	535	288	75	33	9		2
3	3,444	65	924	1,283	831	237	62	42		3
4	5,839	91	1,114	2,055	1,779	545	147	108		4
5	5,757	73	723	1,750	2,031	806	259	115		5
6-8	7,619	87	653	1,672	2,574	1,508	710	415		6-8
9+	921	12	53	143	203	190	154	166		9+
<b>किराए का/Rented</b>										
सभी परिवार	1,439	63	577	485	199	74	26	15		All Households
1	58	1	41	10	5	1	0	0		1
2	157	12	68	59	13	4	1	0		2
3	236	12	111	83	17	5	5	3		3
4	340	19	148	106	45	15	4	3		4
5	252	5	99	89	39	12	4	4		5
6-8	340	12	97	127	64	29	8	3		6-8
9+	56	2	13	11	16	8	4	2		9+
<b>अन्य/Any Other</b>										
सभी परिवार	932	78	593	155	58	29	4	15		All Households
1	23	3	16	3	1	0	0	0		1
2	89	5	65	11	7	1	0	0		2
3	113	15	75	11	10	1	0	1		3
4	182	20	120	25	9	3	0	5		4
5	195	12	136	31	11	5	0	0		5
6-8	286	20	152	66	19	18	3	8		6-8
9+	44	3	29	8	1	1	1	1		9+

जड़-4 अ.जा.: जनगणना मकानों के स्वामित्व की स्थिति, परिवार में सदस्य संख्या और रहने के कमरों की संख्या के अनुसार अनुसूचित जाति के परिवार  
HH-4 SC: SCHEDULED CASTE HOUSEHOLDS BY OWNERSHIP STATUS OF THE CENSUS HOUSES, SIZE OF THE HOUSEHOLD AND NUMBER OF DWELLING ROOMS

1	2	3	4	5	6	7	8	9	1	
राज्य - मणिपुर 14/STATE - MANIPUR 14										
ग्रामीण/Rural										
<b>कुल/Total</b>										
सभी परिवार	13,438	191	2,559	3,608	4,014	1,844	747	475		All Households
1	237	7	122	68	31	4	4	1		1
2	975	34	408	288	183	44	13	5		2
3	1,673	36	455	577	431	120	34	20		3
4	2,741	42	589	876	831	276	75	52		4
5	2,875	28	445	803	1,008	419	114	58		5
6-8	4,374	38	490	908	1,412	876	415	235		6-8
9+	563	6	50	88	118	105	92	104		9+
<b>अपना/Owned</b>										
सभी परिवार	12,594	137	2,118	3,407	3,919	1,811	738	464		All Households
1	215	7	107	63	29	4	4	1		1
2	901	25	368	273	176	41	13	5		2
3	1,559	23	394	555	417	119	32	19		3
4	2,551	27	492	825	810	273	75	49		4
5	2,727	22	361	770	989	416	114	55		5
6-8	4,107	29	364	835	1,382	858	408	231		6-8
9+	534	4	32	86	116	100	92	104		9+
<b>किराए का/Rented</b>										
सभी परिवार	486	28	237	126	59	23	6	7		All Households
1	13	0	7	4	2	0	0	0		1
2	37	7	18	8	2	2	0	0		2
3	78	7	45	17	6	0	2	1		3
4	125	7	62	35	17	3	0	1		4
5	82	1	42	22	12	2	0	3		5
6-8	134	4	55	39	18	12	4	2		6-8
9+	17	2	8	1	2	4	0	0		9+
<b>अन्य/Any Other</b>										
सभी परिवार	358	26	204	75	36	10	3	4		All Households
1	9	0	8	1	0	0	0	0		1
2	37	2	22	7	5	1	0	0		2
3	36	6	16	5	8	1	0	0		3
4	65	8	35	16	4	0	0	2		4
5	66	5	42	11	7	1	0	0		5
6-8	133	5	71	34	12	6	3	2		6-8
9+	12	0	10	1	0	1	0	0		9+

जड़-4 अ.जा.: जनगणना मकानों के स्वामित्व की स्थिति, परिवार में सदस्य संख्या और रहने के कमरों की संख्या के अनुसार अनुसूचित जाति के परिवार  
HH-4 SC: SCHEDULED CASTE HOUSEHOLDS BY OWNERSHIP STATUS OF THE CENSUS HOUSES, SIZE OF THE HOUSEHOLD AND NUMBER OF DWELLING ROOMS

1	2	3	4	5	6	7	8	9	1	
राज्य - मणिपुर 14/STATE - MANIPUR 14										
नगरीय/Urban										
<b>कुल/Total</b>										
सभी परिवार	14,452	335	2,851	4,568	4,005	1,628	653	412	All Households	
1	211	11	119	43	31	5	1	1	1	
2	843	26	314	317	125	36	21	4	2	
3	2,120	56	655	800	427	123	33	26	3	
4	3,620	88	793	1,310	1,002	287	76	64	4	
5	3,329	62	513	1,067	1,073	404	149	61	5	
6-8	3,871	81	412	957	1,245	679	306	191	6-8	
9+	458	11	45	74	102	94	67	65	9+	
<b>अपना/Owned</b>										
सभी परिवार	12,925	248	2,122	4,129	3,843	1,558	632	393	All Households	
1	152	7	77	35	27	4	1	1	1	
2	671	18	221	262	112	34	20	4	2	
3	1,885	42	530	728	414	118	30	23	3	
4	3,288	64	622	1,230	969	272	72	59	4	
5	3,030	51	362	980	1,042	390	145	60	5	
6-8	3,512	58	289	837	1,192	650	302	184	6-8	
9+	387	8	21	57	87	90	62	62	9+	
<b>किराए का/Rented</b>										
सभी परिवार	953	35	340	359	140	51	20	8	All Households	
1	45	1	34	6	3	1	0	0	1	
2	120	5	50	51	11	2	1	0	2	
3	158	5	66	66	11	5	3	2	3	
4	215	12	86	71	28	12	4	2	4	
5	170	4	57	67	27	10	4	1	5	
6-8	206	8	42	88	46	17	4	1	6-8	
9+	39	0	5	10	14	4	4	2	9+	
<b>अन्य/Any Other</b>										
सभी परिवार	574	52	389	80	22	19	1	11	All Households	
1	14	3	8	2	1	0	0	0	1	
2	52	3	43	4	2	0	0	0	2	
3	77	9	59	6	2	0	0	1	3	
4	117	12	85	9	5	3	0	3	4	
5	129	7	94	20	4	4	0	0	5	
6-8	153	15	81	32	7	12	0	6	6-8	
9+	32	3	19	7	1	0	1	1	9+	

जज-4 अ.जा.: जनगणना मकानों के स्वामित्व की स्थिति, परिवार में सदस्य संख्या और रहने के कमरों की संख्या के अनुसार अनुसूचित जाति के परिवार

HH-4 SC: SCHEDULED CASTE HOUSEHOLDS BY OWNERSHIP STATUS OF THE CENSUS HOUSES, SIZE OF THE HOUSEHOLD AND NUMBER OF DWELLING ROOMS

1	2	3	4	5	6	7	8	9	1	
राज्य - मिज़ोरम 15/STATE - MIZORAM 15										
योग/Total										
<b>कुल/Total</b>										
सभी परिवार	3,615	288	1,012	1,447	544	189	78	57		All Households
1	456	23	183	188	48	10	3	1		1
2	467	34	173	201	43	9	5	2		2
3	572	42	185	256	58	19	10	2		3
4	677	50	190	273	111	42	7	4		4
5	542	51	109	201	113	41	21	6		5
6-8	742	66	147	275	150	53	24	27		6-8
9+	159	22	25	53	21	15	8	15		9+
<b>अपना/Owned</b>										
सभी परिवार	939	98	239	285	157	69	42	49		All Households
1	44	3	16	17	6	2	0	0		1
2	80	13	25	30	8	3	1	0		2
3	102	11	33	35	13	3	5	2		3
4	155	17	52	46	22	11	3	4		4
5	170	22	33	42	45	12	10	6		5
6-8	309	24	64	97	56	29	16	23		6-8
9+	79	8	16	18	7	9	7	14		9+
<b>किराए का/Rented</b>										
सभी परिवार	2,359	100	667	1,081	354	115	36	6		All Households
1	363	16	141	161	34	7	3	1		1
2	360	15	137	165	31	6	4	2		2
3	425	15	139	208	43	15	5	0		3
4	466	16	119	215	82	30	4	0		4
5	324	16	67	139	63	28	11	0		5
6-8	358	17	58	163	87	23	8	2		6-8
9+	63	5	6	30	14	6	1	1		9+
<b>अन्य/Any Other</b>										
सभी परिवार	317	90	106	81	33	5	0	2		All Households
1	49	4	26	10	8	1	0	0		1
2	27	6	11	6	4	0	0	0		2
3	45	16	13	13	2	1	0	0		3
4	56	17	19	12	7	1	0	0		4
5	48	13	9	20	5	1	0	0		5
6-8	75	25	25	15	7	1	0	2		6-8
9+	17	9	3	5	0	0	0	0		9+

जज-4 अ.जा.: जनगणना मकानों के स्वामित्व की स्थिति, परिवार में सदस्य संख्या और रहने के कमरों की संख्या के अनुसार अनुसूचित जाति के परिवार  
HH-4 SC: SCHEDULED CASTE HOUSEHOLDS BY OWNERSHIP STATUS OF THE CENSUS HOUSES, SIZE OF THE HOUSEHOLD AND NUMBER OF DWELLING ROOMS

1	2	3	4	5	6	7	8	9	1	
राज्य - मिज़ोरम 15/STATE - MIZORAM 15										
ग्रामीण/Rural										
<b>कुल/Total</b>										
सभी परिवार	998	122	343	387	113	20	6	7	All Households	
1	123	7	55	45	14	2	0	0	1	
2	117	19	48	39	11	0	0	0	2	
3	151	16	53	63	13	3	3	0	3	
4	151	24	65	46	13	2	0	1	4	
5	143	20	38	58	20	6	0	1	5	
6-8	238	26	67	100	35	6	2	2	6-8	
9+	75	10	17	36	7	1	1	3	9+	
<b>अपना/Owned</b>										
सभी परिवार	483	84	171	151	58	10	4	5	All Households	
1	24	3	7	11	3	0	0	0	1	
2	49	10	20	15	4	0	0	0	2	
3	64	8	25	21	6	2	2	0	3	
4	71	13	33	15	7	2	0	1	4	
5	78	19	23	18	16	1	0	1	5	
6-8	153	23	49	55	20	4	2	0	6-8	
9+	44	8	14	16	2	1	0	3	9+	
<b>किराए का/Rented</b>										
सभी परिवार	417	23	140	198	44	10	2	0	All Households	
1	79	3	36	31	7	2	0	0	1	
2	53	7	22	20	4	0	0	0	2	
3	74	4	26	36	6	1	1	0	3	
4	65	8	28	24	5	0	0	0	4	
5	53	1	14	30	3	5	0	0	5	
6-8	69	0	13	40	14	2	0	0	6-8	
9+	24	0	1	17	5	0	1	0	9+	
<b>अन्य/Any Other</b>										
सभी परिवार	98	15	32	38	11	0	0	2	All Households	
1	20	1	12	3	4	0	0	0	1	
2	15	2	6	4	3	0	0	0	2	
3	13	4	2	6	1	0	0	0	3	
4	15	3	4	7	1	0	0	0	4	
5	12	0	1	10	1	0	0	0	5	
6-8	16	3	5	5	1	0	0	2	6-8	
9+	7	2	2	3	0	0	0	0	9+	

जज-4 अ.जा.: जनगणना मकानों के स्वामित्व की स्थिति, परिवार में सदस्य संख्या और रहने के कमरों की संख्या के अनुसार अनुसूचित जाति के परिवार  
 HH-4 SC: SCHEDULED CASTE HOUSEHOLDS BY OWNERSHIP STATUS OF THE CENSUS HOUSES, SIZE OF THE HOUSEHOLD AND NUMBER OF DWELLING ROOMS

1	2	3	4	5	6	7	8	9	1	
राज्य - मिज़ोरम 15/STATE - MIZORAM 15										
नगरीय/Urban										
<b>कुल/Total</b>										
सभी परिवार	2,617	166	669	1,060	431	169	72	50		All Households
1	333	16	128	143	34	8	3	1	1	
2	350	15	125	162	32	9	5	2	2	
3	421	26	132	193	45	16	7	2	3	
4	526	26	125	227	98	40	7	3	4	
5	399	31	71	143	93	35	21	5	5	
6-8	504	40	80	175	115	47	22	25	6-8	
9+	84	12	8	17	14	14	7	12	9+	
<b>अपना/Owned</b>										
सभी परिवार	456	14	68	134	99	59	38	44		All Households
1	20	0	9	6	3	2	0	0	1	
2	31	3	5	15	4	3	1	0	2	
3	38	3	8	14	7	1	3	2	3	
4	84	4	19	31	15	9	3	3	4	
5	92	3	10	24	29	11	10	5	5	
6-8	156	1	15	42	36	25	14	23	6-8	
9+	35	0	2	2	5	8	7	11	9+	
<b>किराए का/Rented</b>										
सभी परिवार	1,942	77	527	883	310	105	34	6		All Households
1	284	13	105	130	27	5	3	1	1	
2	307	8	115	145	27	6	4	2	2	
3	351	11	113	172	37	14	4	0	3	
4	401	8	91	191	77	30	4	0	4	
5	271	15	53	109	60	23	11	0	5	
6-8	289	17	45	123	73	21	8	2	6-8	
9+	39	5	5	13	9	6	0	1	9+	
<b>अन्य/Any Other</b>										
सभी परिवार	219	75	74	43	22	5	0	0		All Households
1	29	3	14	7	4	1	0	0	1	
2	12	4	5	2	1	0	0	0	2	
3	32	12	11	7	1	1	0	0	3	
4	41	14	15	5	6	1	0	0	4	
5	36	13	8	10	4	1	0	0	5	
6-8	59	22	20	10	6	1	0	0	6-8	
9+	10	7	1	2	0	0	0	0	9+	

जड़-4 अ.जा.: जनगणना मकानों के स्वामित्व की स्थिति, परिवार में सदस्य संख्या और रहने के कमरों की संख्या के अनुसार अनुसूचित जाति के परिवार  
HH-4 SC: SCHEDULED CASTE HOUSEHOLDS BY OWNERSHIP STATUS OF THE CENSUS HOUSES, SIZE OF THE HOUSEHOLD AND NUMBER OF DWELLING ROOMS

1	2	3	4	5	6	7	8	9	1	
राज्य - त्रिपुरा 16/STATE - TRIPURA 16										
योग/Total										
<b>कुल/Total</b>										
सभी परिवार	1,64,924	5,047	1,17,284	35,085	5,824	1,187	235	262	All Households	
1	5,238	278	4,569	313	52	14	2	10	1	
2	14,206	566	11,875	1,507	185	45	6	22	2	
3	34,731	1,265	27,621	4,985	621	160	38	41	3	
4	48,873	1,441	36,309	9,516	1,231	268	49	59	4	
5	32,044	795	21,460	8,414	1,124	173	35	43	5	
6-8	27,522	646	14,644	9,621	2,124	365	68	54	6-8	
9+	2,310	56	806	729	487	162	37	33	9+	
<b>अपना/Owned</b>										
सभी परिवार	1,50,323	3,971	1,05,924	33,405	5,486	1,080	224	233	All Households	
1	4,111	150	3,639	267	40	8	1	6	1	
2	12,351	400	10,329	1,398	161	39	6	18	2	
3	30,339	926	24,085	4,609	531	120	33	35	3	
4	44,951	1,185	33,267	9,043	1,123	234	46	53	4	
5	30,215	693	20,068	8,123	1,089	167	34	41	5	
6-8	26,178	569	13,795	9,277	2,066	357	67	47	6-8	
9+	2,178	48	741	688	476	155	37	33	9+	
<b>किराए का/Rented</b>										
सभी परिवार	9,845	672	7,643	1,148	259	94	10	19	All Households	
1	753	76	628	32	10	5	1	1	1	
2	1,247	96	1,040	82	20	6	0	3	2	
3	3,284	234	2,623	297	81	38	5	6	3	
4	2,682	153	2,071	336	84	31	3	4	4	
5	1,089	63	798	196	25	6	0	1	5	
6-8	707	44	441	182	32	3	1	4	6-8	
9+	83	6	42	23	7	5	0	0	9+	
<b>अन्य/Any Other</b>										
सभी परिवार	4,756	404	3,717	532	79	13	1	10	All Households	
1	374	52	302	14	2	1	0	3	1	
2	608	70	506	27	4	0	0	1	2	
3	1,108	105	913	79	9	2	0	0	3	
4	1,240	103	971	137	24	3	0	2	4	
5	740	39	594	95	10	0	1	1	5	
6-8	637	33	408	162	26	5	0	3	6-8	
9+	49	2	23	18	4	2	0	0	9+	



जड़-4 अ.जा.: जनगणना मकानों के स्वामित्व की स्थिति, परिवार में सदस्य संख्या और रहने के कमरों की संख्या के अनुसार अनुसूचित जाति के परिवार  
 HH-4 SC: SCHEDULED CASTE HOUSEHOLDS BY OWNERSHIP STATUS OF THE CENSUS HOUSES, SIZE OF THE HOUSEHOLD AND NUMBER OF DWELLING ROOMS

1	2	3	4	5	6	7	8	9	1	
राज्य - त्रिपुरा 16/STATE - TRIPURA 16										
ग्रामीण/Rural										
<b>कुल/Total</b>										All Households
सभी परिवार	1,09,205	3,145	79,328	22,801	3,213	525	79	114		
1	3,439	159	3,054	192	23	3	1	7		1
2	9,423	386	8,029	913	68	17	1	9		2
3	21,712	755	17,709	2,943	236	48	9	12		3
4	31,686	859	24,121	5,986	593	86	12	29		4
5	22,145	516	15,151	5,690	668	86	10	24		5
6-8	19,391	443	10,723	6,619	1,349	207	28	22		6-8
9+	1,409	27	541	458	276	78	18	11		9+
<b>अपना/Owned</b>										All Households
सभी परिवार	1,03,848	2,674	75,034	22,279	3,162	516	78	105		
1	2,972	99	2,671	174	19	3	1	5		1
2	8,741	304	7,459	887	66	15	1	9		2
3	20,346	619	16,561	2,874	225	47	9	11		3
4	30,359	753	23,039	5,861	585	84	11	26		4
5	21,343	471	14,515	5,576	662	86	10	23		5
6-8	18,722	403	10,277	6,460	1,329	205	28	20		6-8
9+	1,365	25	512	447	276	76	18	11		9+
<b>किराए का/Rented</b>										All Households
सभी परिवार	2,376	201	1,886	260	22	3	1	3		
1	206	23	170	10	3	0	0	0		1
2	283	31	232	18	0	2	0	0		2
3	730	70	616	39	4	0	0	1		3
4	618	42	502	67	4	0	1	2		4
5	295	18	213	62	2	0	0	0		5
6-8	227	16	141	61	9	0	0	0		6-8
9+	17	1	12	3	0	1	0	0		9+
<b>अन्य/Any Other</b>										All Households
सभी परिवार	2,981	270	2,408	262	29	6	0	6		
1	261	37	213	8	1	0	0	2		1
2	399	51	338	8	2	0	0	0		2
3	636	66	532	30	7	1	0	0		3
4	709	64	580	58	4	2	0	1		4
5	507	27	423	52	4	0	0	1		5
6-8	442	24	305	98	11	2	0	2		6-8
9+	27	1	17	8	0	1	0	0		9+

जड़-4 अ.जा.: जनगणना मकानों के स्वामित्व की स्थिति, परिवार में सदस्य संख्या और रहने के कमरों की संख्या के अनुसार अनुसूचित जाति के परिवार  
HH-4 SC: SCHEDULED CASTE HOUSEHOLDS BY OWNERSHIP STATUS OF THE CENSUS HOUSES, SIZE OF THE HOUSEHOLD AND NUMBER OF DWELLING ROOMS

1	2	3	4	5	6	7	8	9	1	
राज्य - त्रिपुरा 16/STATE - TRIPURA 16										
नगरीय/Urban										
<b>कुल/Total</b>										
सभी परिवार	55,719	1,902	37,956	12,284	2,611	662	156	148		All Households
1	1,799	119	1,515	121	29	11	1	3		1
2	4,783	180	3,846	594	117	28	5	13		2
3	13,019	510	9,912	2,042	385	112	29	29		3
4	17,187	582	12,188	3,530	638	182	37	30		4
5	9,899	279	6,309	2,724	456	87	25	19		5
6-8	8,131	203	3,921	3,002	775	158	40	32		6-8
9+	901	29	265	271	211	84	19	22		9+
<b>अपना/Owned</b>										
सभी परिवार	46,475	1,297	30,890	11,126	2,324	564	146	128		All Households
1	1,139	51	968	93	21	5	0	1		1
2	3,610	96	2,870	511	95	24	5	9		2
3	9,993	307	7,524	1,735	306	73	24	24		3
4	14,592	432	10,228	3,182	538	150	35	27		4
5	8,872	222	5,553	2,547	427	81	24	18		5
6-8	7,456	166	3,518	2,817	737	152	39	27		6-8
9+	813	23	229	241	200	79	19	22		9+
<b>किराए का/Rented</b>										
सभी परिवार	7,469	471	5,757	888	237	91	9	16		All Households
1	547	53	458	22	7	5	1	1		1
2	964	65	808	64	20	4	0	3		2
3	2,554	164	2,007	258	77	38	5	5		3
4	2,064	111	1,569	269	80	31	2	2		4
5	794	45	585	134	23	6	0	1		5
6-8	480	28	300	121	23	3	1	4		6-8
9+	66	5	30	20	7	4	0	0		9+
<b>अन्य/Any Other</b>										
सभी परिवार	1,775	134	1,309	270	50	7	1	4		All Households
1	113	15	89	6	1	1	0	1		1
2	209	19	168	19	2	0	0	1		2
3	472	39	381	49	2	1	0	0		3
4	531	39	391	79	20	1	0	1		4
5	233	12	171	43	6	0	1	0		5
6-8	195	9	103	64	15	3	0	1		6-8
9+	22	1	6	10	4	1	0	0		9+

जञ-4 अ.जा.: जनगणना मकानों के स्वामित्व की स्थिति, परिवार में सदस्य संख्या और रहने के कमरों की संख्या के अनुसार अनुसूचित जाति के परिवार  
HH-4 SC: SCHEDULED CASTE HOUSEHOLDS BY OWNERSHIP STATUS OF THE CENSUS HOUSES, SIZE OF THE HOUSEHOLD AND NUMBER OF DWELLING ROOMS

1	2	3	4	5	6	7	8	9	1	
राज्य - मेघालय 17/STATE - MEGHALAYA 17										
योग/Total										
<b>कुल/Total</b>										
सभी परिवार	15,756	470	4,874	5,196	2,993	1,230	487	506	All Households	
1	805	57	424	202	77	29	11	5	1	
2	1,368	45	602	443	192	68	8	10	2	
3	2,247	60	887	785	346	105	32	32	3	
4	2,948	73	963	1,107	483	196	72	54	4	
5	2,734	73	770	953	595	210	61	72	5	
6-8	4,539	122	1,058	1,471	1,044	437	202	205	6-8	
9+	1,115	40	170	235	256	185	101	128	9+	
<b>अपना/Owned</b>									All Households	
सभी परिवार	8,377	294	1,997	2,793	1,763	773	343	414	All Households	
1	240	25	113	53	27	14	4	4	1	
2	594	30	219	218	78	37	4	8	2	
3	1,043	29	370	383	159	59	20	23	3	
4	1,385	38	396	538	218	110	48	37	4	
5	1,469	47	331	519	350	124	42	56	5	
6-8	2,869	92	500	928	739	286	143	181	6-8	
9+	777	33	68	154	192	143	82	105	9+	
<b>किराए का/Rented</b>									All Households	
सभी परिवार	6,495	122	2,589	2,152	1,047	397	119	69	All Households	
1	485	28	278	129	35	11	4	0	1	
2	703	12	354	209	98	27	1	2	2	
3	1,097	15	472	384	168	42	10	6	3	
4	1,364	17	509	509	224	71	21	13	4	
5	1,116	21	388	397	209	75	13	13	5	
6-8	1,437	22	495	461	256	132	51	20	6-8	
9+	293	7	93	63	57	39	19	15	9+	
<b>अन्य/Any Other</b>									All Households	
सभी परिवार	884	54	288	251	183	60	25	23	All Households	
1	80	4	33	20	15	4	3	1	1	
2	71	3	29	16	16	4	3	0	2	
3	107	16	45	18	19	4	2	3	3	
4	199	18	58	60	41	15	3	4	4	
5	149	5	51	37	36	11	6	3	5	
6-8	233	8	63	82	49	19	8	4	6-8	
9+	45	0	9	18	7	3	0	8	9+	

जञ-4 अ.जा.: जनगणना मकानों के स्वामित्व की स्थिति, परिवार में सदस्य संख्या और रहने के कमरों की संख्या के अनुसार अनुसूचित जाति के परिवार  
HH-4 SC: SCHEDULED CASTE HOUSEHOLDS BY OWNERSHIP STATUS OF THE CENSUS HOUSES, SIZE OF THE HOUSEHOLD AND NUMBER OF DWELLING ROOMS

1	2	3	4	5	6	7	8	9	1	
राज्य - मेघालय 17/STATE - MEGHALAYA 17										
ग्रामीण/Rural										
<b>कुल/Total</b>										All Households
सभी परिवार	9,991	424	3,023	3,284	1,971	743	285	261		
1	491	42	245	120	52	23	6	3		1
2	869	41	356	303	119	43	4	3		2
3	1,353	51	506	486	216	63	16	15		3
4	1,691	68	551	638	271	101	39	23		4
5	1,660	66	460	573	371	116	35	39		5
6-8	3,129	117	758	1,000	752	273	120	109		6-8
9+	798	39	147	164	190	124	65	69		9+
<b>अपना/Owned</b>										All Households
सभी परिवार	6,755	287	1,677	2,388	1,416	536	223	228		
1	208	25	98	47	21	13	2	2		1
2	500	29	185	197	60	23	3	3		2
3	844	28	302	327	123	43	11	10		3
4	1,077	36	327	442	163	65	26	18		4
5	1,153	46	267	429	265	85	28	33		5
6-8	2,354	91	438	807	621	201	97	99		6-8
9+	619	32	60	139	163	106	56	63		9+
<b>किराए का/Rented</b>										All Households
सभी परिवार	2,809	86	1,193	808	469	170	55	28		
1	238	13	127	66	23	6	3	0		1
2	325	9	153	96	50	17	0	0		2
3	433	9	170	147	80	18	5	4		3
4	514	14	191	175	91	28	10	5		4
5	449	15	173	129	94	26	6	6		5
6-8	685	19	298	172	108	58	22	8		6-8
9+	165	7	81	23	23	17	9	5		9+
<b>अन्य/Any Other</b>										All Households
सभी परिवार	427	51	153	88	86	37	7	5		
1	45	4	20	7	8	4	1	1		1
2	44	3	18	10	9	3	1	0		2
3	76	14	34	12	13	2	0	1		3
4	100	18	33	21	17	8	3	0		4
5	58	5	20	15	12	5	1	0		5
6-8	90	7	22	21	23	14	1	2		6-8
9+	14	0	6	2	4	1	0	1		9+

जब-4 अ.जा.: जनगणना मकानों के स्वामित्व की स्थिति, परिवार में सदस्य संख्या और रहने के कमरों की संख्या के अनुसार अनुसूचित जाति के परिवार  
 HH-4 SC: SCHEDULED CASTE HOUSEHOLDS BY OWNERSHIP STATUS OF THE CENSUS HOUSES, SIZE OF THE HOUSEHOLD AND NUMBER OF DWELLING ROOMS

1	2	3	4	5	6	7	8	9	1	
राज्य - मेघालय 17/STATE - MEGHALAYA 17										
नगरीय/Urban										
<b>कुल/Total</b>										
सभी परिवार	5,765	46	1,851	1,912	1,022	487	202	245	All Households	
1	314	15	179	82	25	6	5	2	1	
2	499	4	246	140	73	25	4	7	2	
3	894	9	381	299	130	42	16	17	3	
4	1,257	5	412	469	212	95	33	31	4	
5	1,074	7	310	380	224	94	26	33	5	
6-8	1,410	5	300	471	292	164	82	96	6-8	
9+	317	1	23	71	66	61	36	59	9+	
<b>अपना/Owned</b>										
सभी परिवार	1,622	7	320	405	347	237	120	186	All Households	
1	32	0	15	6	6	1	2	2	1	
2	94	1	34	21	18	14	1	5	2	
3	199	1	68	56	36	16	9	13	3	
4	308	2	69	96	55	45	22	19	4	
5	316	1	64	90	85	39	14	23	5	
6-8	515	1	62	121	118	85	46	82	6-8	
9+	158	1	8	15	29	37	26	42	9+	
<b>किराए का/Rented</b>										
सभी परिवार	3,686	36	1,396	1,344	578	227	64	41	All Households	
1	247	15	151	63	12	5	1	0	1	
2	378	3	201	113	48	10	1	2	2	
3	664	6	302	237	88	24	5	2	3	
4	850	3	318	334	133	43	11	8	4	
5	667	6	215	268	115	49	7	7	5	
6-8	752	3	197	289	148	74	29	12	6-8	
9+	128	0	12	40	34	22	10	10	9+	
<b>अन्य/Any Other</b>										
सभी परिवार	457	3	135	163	97	23	18	18	All Households	
1	35	0	13	13	7	0	2	0	1	
2	27	0	11	6	7	1	2	0	2	
3	31	2	11	6	6	2	2	2	3	
4	99	0	25	39	24	7	0	4	4	
5	91	0	31	22	24	6	5	3	5	
6-8	143	1	41	61	26	5	7	2	6-8	
9+	31	0	3	16	3	2	0	7	9+	

जड़-4 अ.जा.: जनगणना मकानों के स्वामित्व की स्थिति, परिवार में सदस्य संख्या और रहने के कमरों की संख्या के अनुसार अनुसूचित जाति के परिवार

HH-4 SC: SCHEDULED CASTE HOUSEHOLDS BY OWNERSHIP STATUS OF THE CENSUS HOUSES, SIZE OF THE HOUSEHOLD AND NUMBER OF DWELLING ROOMS

1	2	3	4	5	6	7	8	9	1	
राज्य - असम 18/STATE - ASSAM 18										
योग/Total										
<b>कुल/Total</b>										
सभी परिवार	6,73,362	22,737	2,41,004	2,03,326	1,10,149	51,878	23,348	20,920	All Households	
1	22,990	1,399	14,818	4,707	1,283	451	159	173	1	
2	54,325	2,660	29,116	14,901	4,754	1,786	612	496	2	
3	1,01,820	3,794	44,281	31,547	13,422	5,137	2,141	1,498	3	
4	1,55,306	4,722	54,387	50,519	25,088	12,036	4,893	3,661	4	
5	1,36,529	4,137	44,062	44,805	24,303	10,618	4,907	3,697	5	
6-8	1,71,199	5,202	48,571	50,962	34,477	16,891	7,735	7,361	6-8	
9+	31,193	823	5,769	5,885	6,822	4,959	2,901	4,034	9+	
<b>अपना/Owned</b>										
सभी परिवार	5,86,330	19,329	2,01,588	1,78,386	97,881	47,221	22,004	19,921	All Households	
1	17,068	1,090	11,180	3,435	830	299	110	124	1	
2	44,351	2,214	23,595	12,304	3,848	1,443	519	428	2	
3	84,402	3,118	36,198	26,452	11,046	4,349	1,912	1,327	3	
4	1,33,730	4,014	45,399	44,084	21,662	10,661	4,508	3,402	4	
5	1,22,232	3,606	38,072	40,471	22,063	9,813	4,664	3,543	5	
6-8	1,55,981	4,583	42,442	46,393	32,032	15,906	7,474	7,151	6-8	
9+	28,566	704	4,702	5,247	6,400	4,750	2,817	3,946	9+	
<b>किराए का/Rented</b>										
सभी परिवार	53,764	2,067	24,672	15,972	7,029	2,686	804	534	All Households	
1	4,091	208	2,683	794	266	86	32	22	1	
2	6,743	277	3,800	1,793	565	209	61	38	2	
3	12,158	466	5,647	3,667	1,586	520	172	100	3	
4	14,080	434	5,850	4,368	2,185	870	228	145	4	
5	8,324	305	3,484	2,698	1,184	440	132	81	5	
6-8	7,264	326	2,821	2,364	1,062	447	138	106	6-8	
9+	1,104	51	387	288	181	114	41	42	9+	
<b>अन्य/Any Other</b>										
सभी परिवार	33,268	1,341	14,744	8,968	5,239	1,971	540	465	All Households	
1	1,831	101	955	478	187	66	17	27	1	
2	3,231	169	1,721	804	341	134	32	30	2	
3	5,260	210	2,436	1,428	790	268	57	71	3	
4	7,496	274	3,138	2,067	1,241	505	157	114	4	
5	5,973	226	2,506	1,636	1,056	365	111	73	5	
6-8	7,954	293	3,308	2,205	1,383	538	123	104	6-8	
9+	1,523	68	680	350	241	95	43	46	9+	

जञ-4 अ.जा.: जनगणना मकानों के स्वामित्व की स्थिति, परिवार में सदस्य संख्या और रहने के कमरों की संख्या के अनुसार अनुसूचित जाति के परिवार  
HH-4 SC: SCHEDULED CASTE HOUSEHOLDS BY OWNERSHIP STATUS OF THE CENSUS HOUSES, SIZE OF THE HOUSEHOLD AND NUMBER OF DWELLING ROOMS

1	2	3	4	5	6	7	8	9	1	
राज्य - असम 18/STATE - ASSAM 18										
ग्रामीण/Rural										
<b>कुल/Total</b>										
सभी परिवार	5,39,606	19,424	1,99,716	1,63,152	87,155	38,442	17,057	14,660	All Households	
1	17,192	1,130	11,382	3,409	819	270	88	94	1	
2	42,641	2,309	23,659	11,470	3,417	1,122	370	294	2	
3	78,178	3,185	35,524	24,280	9,527	3,369	1,391	902	3	
4	1,20,051	3,944	44,215	39,401	18,729	8,177	3,252	2,333	4	
5	1,11,875	3,587	37,316	36,864	19,816	8,027	3,622	2,643	5	
6-8	1,44,464	4,572	42,585	42,969	29,240	13,546	6,082	5,470	6-8	
9+	25,205	697	5,035	4,759	5,607	3,931	2,252	2,924	9+	
<b>अपना/Owned</b>										
सभी परिवार	5,00,519	17,733	1,81,464	1,53,025	81,548	36,198	16,386	14,165	All Households	
1	14,968	998	10,083	2,924	627	194	68	74	1	
2	38,606	2,087	21,395	10,515	3,048	963	331	267	2	
3	71,308	2,877	32,265	22,361	8,604	3,068	1,296	837	3	
4	1,11,359	3,631	40,336	36,979	17,464	7,647	3,079	2,223	4	
5	1,04,844	3,309	34,265	34,994	18,651	7,594	3,487	2,544	5	
6-8	1,35,757	4,220	38,850	40,758	27,754	12,908	5,918	5,349	6-8	
9+	23,677	611	4,270	4,494	5,400	3,824	2,207	2,871	9+	
<b>किराए का/Rented</b>										
सभी परिवार	15,374	582	6,810	4,782	1,981	769	268	182	All Households	
1	997	44	618	217	75	31	7	5	1	
2	1,620	75	857	465	139	53	23	8	2	
3	3,177	128	1,374	1,071	404	120	54	26	3	
4	3,682	98	1,570	1,211	502	190	65	46	4	
5	2,655	96	1,058	877	388	146	50	40	5	
6-8	2,765	112	1,109	840	419	184	58	43	6-8	
9+	478	29	224	101	54	45	11	14	9+	
<b>अन्य/Any Other</b>										
सभी परिवार	23,713	1,109	11,442	5,345	3,626	1,475	403	313	All Households	
1	1,227	88	681	268	117	45	13	15	1	
2	2,415	147	1,407	490	230	106	16	19	2	
3	3,693	180	1,885	848	519	181	41	39	3	
4	5,010	215	2,309	1,211	763	340	108	64	4	
5	4,376	182	1,993	993	777	287	85	59	5	
6-8	5,942	240	2,626	1,371	1,067	454	106	78	6-8	
9+	1,050	57	541	164	153	62	34	39	9+	

जड़-4 अ.जा.: जनगणना मकानों के स्वामित्व की स्थिति, परिवार में सदस्य संख्या और रहने के कमरों की संख्या के अनुसार अनुसूचित जाति के परिवार

HH-4 SC: SCHEDULED CASTE HOUSEHOLDS BY OWNERSHIP STATUS OF THE CENSUS HOUSES, SIZE OF THE HOUSEHOLD AND NUMBER OF DWELLING ROOMS

1	2	3	4	5	6	7	8	9	1	
राज्य - असम 18/STATE - ASSAM 18										
नगरीय/Urban										
<b>कुल/Total</b>										
सभी परिवार	1,33,756	3,313	41,288	40,174	22,994	13,436	6,291	6,260	All Households	
1	5,798	269	3,436	1,298	464	181	71	79	1	
2	11,684	351	5,457	3,431	1,337	664	242	202	2	
3	23,642	609	8,757	7,267	3,895	1,768	750	596	3	
4	35,255	778	10,172	11,118	6,359	3,859	1,641	1,328	4	
5	24,654	550	6,746	7,941	4,487	2,591	1,285	1,054	5	
6-8	26,735	630	5,986	7,993	5,237	3,345	1,653	1,891	6-8	
9+	5,988	126	734	1,126	1,215	1,028	649	1,110	9+	
<b>अपना/Owned</b>										
सभी परिवार	85,811	1,596	20,124	25,361	16,333	11,023	5,618	5,756	All Households	
1	2,100	92	1,097	511	203	105	42	50	1	
2	5,745	127	2,200	1,789	800	480	188	161	2	
3	13,094	241	3,933	4,091	2,442	1,281	616	490	3	
4	22,371	383	5,063	7,105	4,198	3,014	1,429	1,179	4	
5	17,388	297	3,807	5,477	3,412	2,219	1,177	999	5	
6-8	20,224	363	3,592	5,635	4,278	2,998	1,556	1,802	6-8	
9+	4,889	93	432	753	1,000	926	610	1,075	9+	
<b>किराए का/Rented</b>										
सभी परिवार	38,390	1,485	17,862	11,190	5,048	1,917	536	352	All Households	
1	3,094	164	2,065	577	191	55	25	17	1	
2	5,123	202	2,943	1,328	426	156	38	30	2	
3	8,981	338	4,273	2,596	1,182	400	118	74	3	
4	10,398	336	4,280	3,157	1,683	680	163	99	4	
5	5,669	209	2,426	1,821	796	294	82	41	5	
6-8	4,499	214	1,712	1,524	643	263	80	63	6-8	
9+	626	22	163	187	127	69	30	28	9+	
<b>अन्य/Any Other</b>										
सभी परिवार	9,555	232	3,302	3,623	1,613	496	137	152	All Households	
1	604	13	274	210	70	21	4	12	1	
2	816	22	314	314	111	28	16	11	2	
3	1,567	30	551	580	271	87	16	32	3	
4	2,486	59	829	856	478	165	49	50	4	
5	1,597	44	513	643	279	78	26	14	5	
6-8	2,012	53	682	834	316	84	17	26	6-8	
9+	473	11	139	186	88	33	9	7	9+	



जड़-4 अ.जा.: जनगणना मकानों के स्वामित्व की स्थिति, परिवार में सदस्य संख्या और रहने के कमरों की संख्या के अनुसार अनुसूचित जाति के परिवार  
HH-4 SC: SCHEDULED CASTE HOUSEHOLDS BY OWNERSHIP STATUS OF THE CENSUS HOUSES, SIZE OF THE HOUSEHOLD AND NUMBER OF DWELLING ROOMS

1	2	3	4	5	6	7	8	9	1	
राज्य - पश्चिम बंगाल 19/STATE - WEST BENGAL 19										
योग/Total										
<b>कुल/Total</b>										All Households
सभी परिवार	51,40,359	1,74,837	30,93,397	13,97,815	2,89,382	1,31,654	22,668	30,606		
1	1,65,459	9,523	1,35,180	16,281	2,574	1,026	227	648		1
2	4,63,251	20,351	3,51,489	73,779	10,854	4,421	733	1,624		2
3	8,97,952	32,700	6,15,183	1,97,513	33,771	13,009	2,111	3,665		3
4	14,86,802	49,849	9,61,058	3,80,337	59,516	26,298	3,718	6,026		4
5	10,30,883	31,912	5,88,020	3,23,092	55,628	24,147	3,617	4,467		5
6-8	9,44,317	26,226	4,03,172	3,61,255	96,572	42,724	6,841	7,527		6-8
9+	1,51,695	4,276	39,295	45,558	30,467	20,029	5,421	6,649		9+
<b>अपना/Owned</b>										All Households
सभी परिवार	47,69,551	1,54,895	28,44,055	13,19,930	2,72,228	1,27,577	21,942	28,924		
1	1,41,707	7,384	1,16,627	14,072	2,009	882	197	536		1
2	4,17,140	17,326	3,16,085	97,759	30,610	12,366	684	1,426		2
3	8,15,716	28,344	5,56,116	1,82,951	30,617	12,366	1,986	3,336		3
4	13,89,825	44,863	8,94,314	3,60,481	55,595	25,388	3,568	5,616		4
5	9,73,548	29,197	5,51,593	3,08,727	52,783	23,501	3,513	4,234		5
6-8	8,89,761	23,964	3,74,260	3,43,492	92,369	41,720	6,680	7,276		6-8
9+	1,41,854	3,817	35,060	42,448	29,145	19,570	5,314	6,500		9+
<b>किराए का/Rented</b>										All Households
सभी परिवार	2,13,774	8,773	1,44,230	46,914	10,194	2,237	445	981		
1	13,515	799	10,786	1,430	351	74	12	63		1
2	28,336	1,316	21,923	4,012	767	165	30	123		2
3	51,867	1,913	36,822	10,147	2,257	427	82	219		3
4	54,453	2,118	36,745	12,211	2,496	539	112	232		4
5	30,184	1,172	19,098	7,869	1,537	321	67	120		5
6-8	29,617	1,170	16,183	9,408	2,131	497	84	144		6-8
9+	5,802	285	2,673	1,837	655	214	58	80		9+
<b>अन्य/Any Other</b>										All Households
सभी परिवार	1,57,034	11,169	1,05,112	30,971	6,960	1,840	281	701		
1	10,237	1,340	7,767	779	214	70	18	49		1
2	17,775	1,709	13,481	2,008	377	106	19	75		2
3	30,369	2,443	22,245	4,415	897	216	43	110		3
4	42,524	2,868	29,999	7,645	1,425	371	38	178		4
5	27,151	1,543	17,329	6,496	1,308	325	37	113		5
6-8	24,939	1,092	12,729	8,355	2,072	507	77	107		6-8
9+	4,039	174	1,562	1,273	667	245	49	69		9+

जड़-4 अ.जा.: जनगणना मकानों के स्वामित्व की स्थिति, परिवार में सदस्य संख्या और रहने के कमरों की संख्या के अनुसार अनुसूचित जाति के परिवार

HH-4 SC: SCHEDULED CASTE HOUSEHOLDS BY OWNERSHIP STATUS OF THE CENSUS HOUSES, SIZE OF THE HOUSEHOLD AND NUMBER OF DWELLING ROOMS

1	2	3	4	5	6	7	8	9	1	
राज्य - पश्चिम बंगाल 19/STATE - WEST BENGAL 19										
ग्रामीण/Rural										
<b>कुल/Total</b>										All Households
सभी परिवार	39,67,077	1,41,875	24,72,482	10,50,165	1,84,513	89,356	11,829	16,857		
1	1,25,711	7,540	1,05,070	10,818	1,229	570	92	392		1
2	3,56,235	16,525	2,78,463	51,963	5,510	2,556	325	893		2
3	6,53,463	25,755	4,68,724	1,32,941	16,397	7,056	837	1,753		3
4	11,61,656	41,121	7,78,319	2,85,438	35,180	16,855	1,615	3,128		4
5	8,22,329	26,548	4,85,013	2,52,297	37,046	17,108	1,812	2,505		5
6-8	7,37,559	21,184	3,27,126	2,82,879	67,571	30,873	3,799	4,127		6-8
9+	1,10,124	3,202	29,767	33,829	21,580	14,338	3,349	4,059		9+
<b>अपना/Owned</b>										All Households
सभी परिवार	38,33,711	1,31,541	23,85,671	10,22,308	1,78,551	87,702	11,594	16,344		
1	1,16,975	6,362	98,481	10,138	1,026	525	85	358		1
2	3,40,219	14,867	2,66,502	50,029	5,191	2,470	313	847		2
3	6,26,291	23,440	4,49,230	1,28,671	15,605	6,874	805	1,666		3
4	11,24,509	38,368	7,52,964	2,78,156	33,925	16,518	1,579	2,999		4
5	7,99,782	25,168	4,71,386	2,46,411	35,855	16,773	1,773	2,416		5
6-8	7,18,535	20,282	3,18,362	2,75,949	65,780	30,385	3,732	4,045		6-8
9+	1,07,400	3,054	28,746	32,954	21,169	14,157	3,307	4,013		9+
<b>किराए का/Rented</b>										All Households
सभी परिवार	37,576	1,555	22,015	10,907	2,322	546	92	139		
1	2,146	134	1,603	302	86	14	0	7		1
2	4,427	221	3,224	798	138	28	5	13		2
3	8,329	346	5,598	1,906	368	65	14	32		3
4	9,880	428	6,015	2,775	502	107	21	32		4
5	5,958	200	3,033	2,150	436	106	17	16		5
6-8	5,918	181	2,234	2,632	657	168	21	25		6-8
9+	918	45	308	344	135	58	14	14		9+
<b>अन्य/Any Other</b>										All Households
सभी परिवार	95,790	8,779	64,796	16,950	3,640	1,108	143	374		
1	6,590	1,044	4,986	378	117	31	7	27		1
2	11,589	1,437	8,737	1,136	181	58	7	33		2
3	18,843	1,969	13,896	2,364	424	117	18	55		3
4	27,267	2,325	19,340	4,507	753	230	15	97		4
5	16,589	1,180	10,594	3,736	755	229	22	73		5
6-8	13,106	721	6,530	4,298	1,134	320	46	57		6-8
9+	1,806	103	713	531	276	123	28	32		9+

जड़-4 अ.जा.: जनगणना मकानों के स्वामित्व की स्थिति, परिवार में सदस्य संख्या और रहने के कमरों की संख्या के अनुसार अनुसूचित जाति के परिवार

HH-4 SC: SCHEDULED CASTE HOUSEHOLDS BY OWNERSHIP STATUS OF THE CENSUS HOUSES, SIZE OF THE HOUSEHOLD AND NUMBER OF DWELLING ROOMS

1	2	3	4	5	6	7	8	9	1	
राज्य - पश्चिम बंगाल 19/STATE - WEST BENGAL 19										
नगरीय/Urban										
<b>कुल/Total</b>										
सभी परिवार	11,73,282	32,962	6,20,915	3,47,650	1,04,869	42,298	10,839	13,749	All Households	
1	39,748	1,983	30,110	5,463	1,345	456	135	256	1	
2	1,07,016	3,826	73,026	21,816	5,344	1,865	408	731	2	
3	2,44,489	6,945	1,46,459	64,572	17,374	5,953	1,274	1,912	3	
4	3,25,146	8,728	1,82,739	94,899	24,336	9,443	2,103	2,898	4	
5	2,08,554	5,364	1,03,007	70,795	18,582	7,039	1,805	1,962	5	
6-8	2,06,758	5,042	76,046	78,376	29,001	11,851	3,042	3,400	6-8	
9+	41,571	1,074	9,528	11,729	8,887	5,691	2,072	2,590	9+	
<b>अपना/Owned</b>									All Households	
सभी परिवार	9,35,840	23,354	4,58,384	2,97,622	93,677	39,875	10,348	12,580	All Households	
1	24,732	1,022	18,146	3,934	983	357	112	178	1	
2	76,921	2,459	49,583	17,730	4,519	1,680	371	579	2	
3	1,89,425	4,904	1,06,886	54,280	15,012	5,492	1,181	1,670	3	
4	2,65,316	6,495	1,41,350	82,325	21,670	8,870	1,989	2,617	4	
5	1,73,766	4,029	80,207	62,316	16,928	6,728	1,740	1,818	5	
6-8	1,71,226	3,682	55,898	67,543	26,589	11,335	2,948	3,231	6-8	
9+	34,454	763	6,314	9,494	7,976	5,413	2,007	2,487	9+	
<b>किराए का/Rented</b>									All Households	
सभी परिवार	1,76,198	7,218	1,22,215	36,007	7,872	1,691	353	842	All Households	
1	11,369	665	9,183	1,128	265	60	12	56	1	
2	23,909	1,095	18,699	3,214	629	137	25	110	2	
3	43,538	1,567	31,224	8,241	1,889	362	68	187	3	
4	44,573	1,690	30,730	9,436	1,994	432	91	200	4	
5	24,226	972	16,065	5,719	1,101	215	50	104	5	
6-8	23,699	989	13,949	6,776	1,474	329	63	119	6-8	
9+	4,884	240	2,365	1,493	520	156	44	66	9+	
<b>अन्य/Any Other</b>									All Households	
सभी परिवार	61,244	2,390	40,316	14,021	3,320	732	138	327	All Households	
1	3,647	296	2,781	401	97	39	11	22	1	
2	6,186	272	4,744	872	196	48	12	42	2	
3	11,526	474	8,349	2,051	473	99	25	55	3	
4	15,257	543	10,659	3,138	672	141	23	81	4	
5	10,562	363	6,735	2,760	553	96	15	40	5	
6-8	11,833	371	6,199	4,057	938	187	31	50	6-8	
9+	2,233	71	849	742	391	122	21	37	9+	

जड़-4 अ.जा.: जनगणना मकानों के स्वामित्व की स्थिति, परिवार में सदस्य संख्या और रहने के कमरों की संख्या के अनुसार अनुसूचित जाति के परिवार  
 HH-4 SC: SCHEDULED CASTE HOUSEHOLDS BY OWNERSHIP STATUS OF THE CENSUS HOUSES, SIZE OF THE HOUSEHOLD AND NUMBER OF DWELLING ROOMS

1	2	3	4	5	6	7	8	9	1	
राज्य - झारखण्ड 20/STATE - JHARKHAND 20										
योग/Total										
<b>कुल/Total</b>										
सभी परिवार	7,94,604	17,362	2,64,100	3,27,662	1,02,699	53,079	13,976	15,726	All Households	
1	19,326	786	11,842	5,193	916	407	81	101	1	
2	71,509	2,000	38,969	24,435	3,973	1,451	336	345	2	
3	88,922	2,326	42,021	34,644	6,560	2,499	443	429	3	
4	1,32,401	3,075	51,173	57,099	13,189	5,636	1,150	1,079	4	
5	1,56,072	3,380	50,684	70,110	19,503	8,560	2,046	1,789	5	
6-8	2,67,869	4,891	63,222	1,18,284	45,536	24,000	5,903	6,033	6-8	
9+	58,505	904	6,189	17,897	13,022	10,526	4,017	5,950	9+	
<b>अपना/Owned</b>									All Households	
सभी परिवार	7,15,755	15,092	2,38,860	2,91,312	92,013	49,751	13,397	15,330	All Households	
1	15,391	617	10,023	3,768	526	315	58	84	1	
2	65,117	1,756	36,074	21,959	3,399	1,300	297	332	2	
3	79,954	2,027	38,209	30,959	5,692	2,258	409	400	3	
4	1,17,808	2,651	46,074	50,467	11,437	5,086	1,077	1,016	4	
5	1,40,247	2,953	45,700	62,573	17,369	7,962	1,955	1,735	5	
6-8	2,43,881	4,317	57,361	1,06,129	41,716	22,754	5,700	5,904	6-8	
9+	53,357	771	5,419	15,457	11,874	10,076	3,901	5,859	9+	
<b>किराए का/Rented</b>									All Households	
सभी परिवार	44,273	1,299	13,914	20,583	5,990	1,988	309	190	All Households	
1	2,139	93	995	777	204	47	16	7	1	
2	3,525	115	1,631	1,343	316	93	19	8	2	
3	5,211	170	2,185	2,173	496	155	21	11	3	
4	8,693	243	2,979	3,944	1,091	358	45	33	4	
5	9,044	269	2,750	4,319	1,249	378	48	31	5	
6-8	12,966	340	2,987	6,692	2,062	716	106	63	6-8	
9+	2,695	69	387	1,335	572	241	54	37	9+	
<b>अन्य/Any Other</b>									All Households	
सभी परिवार	34,576	971	11,326	15,767	4,696	1,340	270	206	All Households	
1	1,796	76	824	648	186	45	7	10	1	
2	2,867	129	1,264	1,133	258	58	20	5	2	
3	3,757	129	1,627	1,512	372	86	13	18	3	
4	5,900	181	2,120	2,688	661	192	28	30	4	
5	6,781	158	2,234	3,218	885	220	43	23	5	
6-8	11,022	234	2,874	5,463	1,758	530	97	66	6-8	
9+	2,453	64	383	1,105	576	209	62	54	9+	

जञ-4 अ.जा.: जनगणना मकानों के स्वामित्व की स्थिति, परिवार में सदस्य संख्या और रहने के कमरों की संख्या के अनुसार अनुसूचित जाति के परिवार

HH-4 SC: SCHEDULED CASTE HOUSEHOLDS BY OWNERSHIP STATUS OF THE CENSUS HOUSES, SIZE OF THE HOUSEHOLD AND NUMBER OF DWELLING ROOMS

1	2	3	4	5	6	7	8	9	1	
राज्य - झारखण्ड 20/STATE - JHARKHAND 20										
ग्रामीण/Rural										
<b>कुल/Total</b>										
सभी परिवार	6,18,728	13,001	2,09,908	2,54,278	78,310	40,758	10,628	11,845	All Households	
1	13,558	551	8,750	3,360	515	265	49	68	1	
2	58,162	1,577	32,369	19,691	2,947	1,091	239	248	2	
3	69,621	1,794	33,636	27,103	4,668	1,806	304	310	3	
4	99,836	2,260	39,724	43,185	9,254	3,905	808	700	4	
5	1,19,502	2,444	39,560	53,808	14,531	6,386	1,486	1,287	5	
6-8	2,12,552	3,715	50,985	93,575	36,181	18,928	4,568	4,600	6-8	
9+	45,497	660	4,884	13,556	10,214	8,377	3,174	4,632	9+	
<b>अपना/Owned</b>										
सभी परिवार	6,04,416	12,422	2,04,478	2,48,623	76,529	40,123	10,489	11,752	All Households	
1	12,625	509	8,286	3,062	420	242	43	63	1	
2	56,784	1,510	31,691	19,215	2,838	1,061	226	243	2	
3	67,849	1,699	32,821	26,446	4,536	1,754	293	300	3	
4	97,388	2,166	38,744	42,222	8,965	3,814	791	686	4	
5	1,16,896	2,364	38,595	52,719	14,210	6,271	1,459	1,278	5	
6-8	2,08,268	3,563	49,667	91,748	35,525	18,669	4,526	4,570	6-8	
9+	44,606	611	4,674	13,211	10,035	8,312	3,151	4,612	9+	
<b>किराए का/Rented</b>										
सभी परिवार	7,258	257	2,582	2,987	963	383	48	38	All Households	
1	456	13	232	153	43	10	3	2	1	
2	661	22	318	242	57	17	1	4	2	
3	921	42	412	358	66	35	4	4	3	
4	1,252	43	473	509	161	54	7	5	4	
5	1,352	41	452	591	183	70	10	5	5	
6-8	2,215	73	606	984	364	162	13	13	6-8	
9+	401	23	89	150	89	35	10	5	9+	
<b>अन्य/Any Other</b>										
सभी परिवार	7,054	322	2,848	2,668	818	252	91	55	All Households	
1	477	29	232	145	52	13	3	3	1	
2	717	45	360	234	52	13	12	1	2	
3	851	53	403	299	66	17	7	6	3	
4	1,196	51	507	454	128	37	10	9	4	
5	1,254	39	513	498	138	45	17	4	5	
6-8	2,069	79	712	843	292	97	29	17	6-8	
9+	490	26	121	195	90	30	13	15	9+	

जड़-4 अ.जा.: जनगणना मकानों के स्वामित्व की स्थिति, परिवार में सदस्य संख्या और रहने के कमरों की संख्या के अनुसार अनुसूचित जाति के परिवार  
HH-4 SC: SCHEDULED CASTE HOUSEHOLDS BY OWNERSHIP STATUS OF THE CENSUS HOUSES, SIZE OF THE HOUSEHOLD AND NUMBER OF DWELLING ROOMS

1	2	3	4	5	6	7	8	9	1	
राज्य - झारखण्ड 20/STATE - JHARKHAND 20										
नगरीय/Urban										
<b>कुल/Total</b>										
सभी परिवार	1,75,876	4,361	54,192	73,384	24,389	12,321	3,348	3,881	All Households	
1	5,768	235	3,092	1,833	401	142	32	33	1	
2	13,347	423	6,600	4,744	1,026	360	97	97	2	
3	19,301	532	8,385	7,541	1,892	693	139	119	3	
4	32,565	815	11,449	13,914	3,935	1,731	342	379	4	
5	36,570	936	11,124	16,302	4,972	2,174	560	502	5	
6-8	55,317	1,176	12,237	24,709	9,355	5,072	1,335	1,433	6-8	
9+	13,008	244	1,305	4,341	2,808	2,149	843	1,318	9+	
<b>अपना/Owned</b>										
सभी परिवार	1,11,339	2,670	34,382	42,689	15,484	9,628	2,908	3,578	All Households	
1	2,766	108	1,737	706	106	73	15	21	1	
2	8,333	246	4,383	2,744	561	239	71	89	2	
3	12,105	328	5,388	4,513	1,156	504	116	100	3	
4	20,420	485	7,330	8,245	2,472	1,272	286	330	4	
5	23,351	589	7,105	9,854	3,159	1,691	496	457	5	
6-8	35,613	754	7,694	14,381	6,191	4,085	1,174	1,334	6-8	
9+	8,751	160	745	2,246	1,839	1,764	750	1,247	9+	
<b>किराए का/Rented</b>										
सभी परिवार	37,015	1,042	11,332	17,596	5,027	1,605	261	152	All Households	
1	1,683	80	763	624	161	37	13	5	1	
2	2,864	93	1,313	1,101	259	76	18	4	2	
3	4,290	128	1,773	1,815	430	120	17	7	3	
4	7,441	200	2,506	3,435	930	304	38	28	4	
5	7,692	228	2,298	3,728	1,066	308	38	26	5	
6-8	10,751	267	2,381	5,708	1,698	554	93	50	6-8	
9+	2,294	46	298	1,185	483	206	44	32	9+	
<b>अन्य/Any Other</b>										
सभी परिवार	27,522	649	8,478	13,099	3,878	1,088	179	151	All Households	
1	1,319	47	592	503	134	32	4	7	1	
2	2,150	84	904	899	206	45	8	4	2	
3	2,906	76	1,224	1,213	306	69	6	12	3	
4	4,704	130	1,613	2,234	533	155	18	21	4	
5	5,527	119	1,721	2,720	747	175	26	19	5	
6-8	8,953	155	2,162	4,620	1,466	433	68	49	6-8	
9+	1,963	38	262	910	486	179	49	39	9+	

जड़-4 अ.जा.: जनगणना मकानों के स्वामित्व की स्थिति, परिवार में सदस्य संख्या और रहने के कमरों की संख्या के अनुसार अनुसूचित जाति के परिवार  
HH-4 SC: SCHEDULED CASTE HOUSEHOLDS BY OWNERSHIP STATUS OF THE CENSUS HOUSES, SIZE OF THE HOUSEHOLD AND NUMBER OF DWELLING ROOMS

1	2	3	4	5	6	7	8	9	1	
राज्य - ओडिशा 21/STATE - ODISHA 21										
योग/Total										
<b>कुल/Total</b>										
सभी परिवार	17,80,115	32,549	8,07,894	6,63,508	1,82,990	60,395	15,879	16,900	All Households	
1	74,480	2,892	51,618	15,477	3,116	809	210	358	1	
2	2,32,287	5,606	1,44,410	66,445	11,367	2,828	679	952	2	
3	2,95,357	5,931	1,60,217	1,00,337	20,691	5,367	1,332	1,482	3	
4	3,97,408	6,704	1,85,730	1,52,568	36,258	10,854	2,627	2,667	4	
5	3,50,472	5,390	1,41,510	1,45,816	39,763	12,063	3,048	2,882	5	
6-8	3,83,355	5,284	1,16,241	1,68,318	60,806	21,877	5,424	5,405	6-8	
9+	46,756	742	8,168	14,547	10,989	6,597	2,559	3,154	9+	
<b>अपना/Owned</b>										
सभी परिवार	16,46,928	28,939	7,45,997	6,19,398	1,66,560	55,649	14,522	15,863	All Households	
1	64,605	2,337	45,459	13,382	2,384	602	149	292	1	
2	2,15,457	4,978	1,34,141	62,175	10,187	2,528	591	857	2	
3	2,70,768	5,265	1,47,626	92,786	18,022	4,618	1,109	1,342	3	
4	3,63,311	5,982	1,71,137	1,40,631	31,474	9,452	2,225	2,410	4	
5	3,26,708	4,880	1,31,590	1,37,078	36,482	11,188	2,806	2,684	5	
6-8	3,61,945	4,828	1,08,513	1,59,798	57,547	20,893	5,165	5,201	6-8	
9+	44,134	669	7,531	13,548	10,464	6,368	2,477	3,077	9+	
<b>किराए का/Rented</b>										
सभी परिवार	75,782	1,508	30,875	26,905	11,367	3,420	1,032	675	All Households	
1	4,972	199	2,853	1,283	431	138	38	30	1	
2	8,543	236	4,651	2,486	831	214	69	56	2	
3	14,748	256	6,719	4,915	1,983	591	182	102	3	
4	21,064	345	7,673	7,811	3,599	1,118	335	183	4	
5	13,564	216	4,993	5,193	2,235	616	182	129	5	
6-8	11,397	212	3,672	4,615	1,975	618	177	128	6-8	
9+	1,494	44	314	602	313	125	49	47	9+	
<b>अन्य/Any Other</b>										
सभी परिवार	57,405	2,102	31,022	17,205	5,063	1,326	325	362	All Households	
1	4,903	356	3,306	812	301	69	23	36	1	
2	8,287	392	5,618	1,784	349	86	19	39	2	
3	9,841	410	5,872	2,636	686	158	41	38	3	
4	13,033	377	6,920	4,126	1,185	284	67	74	4	
5	10,200	294	4,927	3,545	1,046	259	60	69	5	
6-8	10,013	244	4,056	3,905	1,284	366	82	76	6-8	
9+	1,128	29	323	397	212	104	33	30	9+	

जज-4 अ.जा.: जनगणना मकानों के स्वामित्व की स्थिति, परिवार में सदस्य संख्या और रहने के कमरों की संख्या के अनुसार अनुसूचित जाति के परिवार  
HH-4 SC: SCHEDULED CASTE HOUSEHOLDS BY OWNERSHIP STATUS OF THE CENSUS HOUSES, SIZE OF THE HOUSEHOLD AND NUMBER OF DWELLING ROOMS

1	2	3	4	5	6	7	8	9	1	
राज्य - ओडिशा 21/STATE - ODISHA 21										
ग्रामीण/Rural										
<b>कुल/Total</b>										
सभी परिवार	15,31,708	28,308	7,11,035	5,77,564	1,46,787	45,542	10,823	11,649	All Households	
1	63,730	2,509	44,819	13,061	2,357	565	143	276	1	
2	2,07,225	5,004	1,30,106	59,491	9,298	2,137	459	730	2	
3	2,55,667	5,222	1,41,289	87,333	16,096	3,822	839	1,066	3	
4	3,37,518	5,775	1,62,254	1,31,180	27,511	7,485	1,564	1,749	4	
5	3,01,772	4,678	1,24,203	1,27,497	32,157	9,106	2,074	2,057	5	
6-8	3,28,966	4,536	1,01,562	1,47,053	50,641	17,416	3,961	3,797	6-8	
9+	36,830	584	6,802	11,949	8,727	5,011	1,783	1,974	9+	
<b>अपना/Owned</b>										
सभी परिवार	14,75,427	26,070	6,81,252	5,59,943	1,42,013	44,300	10,510	11,339	All Households	
1	58,500	2,122	41,477	12,032	2,032	473	119	245	1	
2	1,98,578	4,580	1,24,623	57,355	8,859	2,026	439	696	2	
3	2,45,466	4,798	1,35,431	84,409	15,380	3,633	787	1,028	3	
4	3,24,874	5,388	1,55,773	1,26,964	26,367	7,200	1,488	1,694	4	
5	2,92,098	4,377	1,19,558	1,24,056	31,201	8,893	2,017	1,996	5	
6-8	3,20,006	4,260	97,880	1,43,518	49,598	17,133	3,892	3,725	6-8	
9+	35,905	545	6,510	11,609	8,576	4,942	1,768	1,955	9+	
<b>किराए का/Rented</b>										
सभी परिवार	23,368	680	10,934	8,259	2,559	627	159	150	All Households	
1	1,916	95	1,088	509	153	50	11	10	1	
2	3,120	108	1,728	965	240	53	9	17	2	
3	4,389	119	2,271	1,441	409	101	31	17	3	
4	5,707	129	2,559	2,102	676	170	43	28	4	
5	4,154	105	1,776	1,587	521	101	30	34	5	
6-8	3,687	107	1,400	1,489	498	126	33	34	6-8	
9+	395	17	112	166	62	26	2	10	9+	
<b>अन्य/Any Other</b>										
सभी परिवार	32,913	1,558	18,849	9,362	2,215	615	154	160	All Households	
1	3,314	292	2,254	520	172	42	13	21	1	
2	5,527	316	3,755	1,171	199	58	11	17	2	
3	5,812	305	3,587	1,483	307	88	21	21	3	
4	6,937	258	3,922	2,114	468	115	33	27	4	
5	5,520	196	2,869	1,854	435	112	27	27	5	
6-8	5,273	169	2,282	2,046	545	157	36	38	6-8	
9+	530	22	180	174	89	43	13	9	9+	



जड़-4 अ.जा.: जनगणना मकानों के स्वामित्व की स्थिति, परिवार में सदस्य संख्या और रहने के कमरों की संख्या के अनुसार अनुसूचित जाति के परिवार

HH-4 SC: SCHEDULED CASTE HOUSEHOLDS BY OWNERSHIP STATUS OF THE CENSUS HOUSES, SIZE OF THE HOUSEHOLD AND NUMBER OF DWELLING ROOMS

1	2	3	4	5	6	7	8	9	1	
राज्य - ओडिशा 21/STATE - ODISHA 21										
नगरीय/Urban										
<b>कुल/Total</b>										
सभी परिवार	2,48,407	4,241	96,859	85,944	36,203	14,853	5,056	5,251	All Households	
1	10,750	383	6,799	2,416	759	244	67	82	1	
2	25,062	602	14,304	6,954	2,069	691	220	222	2	
3	39,690	709	18,928	13,004	4,595	1,545	493	416	3	
4	59,890	929	23,476	21,388	8,747	3,369	1,063	918	4	
5	48,700	712	17,307	18,319	7,606	2,957	974	825	5	
6-8	54,389	748	14,679	21,265	10,165	4,461	1,463	1,608	6-8	
9+	9,926	158	1,366	2,598	2,262	1,586	776	1,180	9+	
<b>अपना/Owned</b>										
सभी परिवार	1,71,501	2,869	64,745	59,455	24,547	11,349	4,012	4,524	All Households	
1	6,105	215	3,982	1,350	352	129	30	47	1	
2	16,879	398	9,518	4,820	1,328	502	152	161	2	
3	25,302	467	12,195	8,377	2,642	985	322	314	3	
4	38,437	594	15,364	13,667	5,107	2,252	737	716	4	
5	34,610	503	12,032	13,022	5,281	2,295	789	688	5	
6-8	41,939	568	10,633	16,280	7,949	3,760	1,273	1,476	6-8	
9+	8,229	124	1,021	1,939	1,888	1,426	709	1,122	9+	
<b>किराए का/Rented</b>										
सभी परिवार	52,414	828	19,941	18,646	8,808	2,793	873	525	All Households	
1	3,056	104	1,765	774	278	88	27	20	1	
2	5,423	128	2,923	1,521	591	161	60	39	2	
3	10,359	137	4,448	3,474	1,574	490	151	85	3	
4	15,357	216	5,114	5,709	2,923	948	292	155	4	
5	9,410	111	3,217	3,606	1,714	515	152	95	5	
6-8	7,710	105	2,272	3,126	1,477	492	144	94	6-8	
9+	1,099	27	202	436	251	99	47	37	9+	
<b>अन्य/Any Other</b>										
सभी परिवार	24,492	544	12,173	7,843	2,848	711	171	202	All Households	
1	1,589	64	1,052	292	129	27	10	15	1	
2	2,760	76	1,863	613	150	28	8	22	2	
3	4,029	105	2,285	1,153	379	70	20	17	3	
4	6,096	119	2,998	2,012	717	169	34	47	4	
5	4,680	98	2,058	1,691	611	147	33	42	5	
6-8	4,740	75	1,774	1,859	739	209	46	38	6-8	
9+	598	7	143	223	123	61	20	21	9+	

जड़-4 अ.जा.: जनगणना मकानों के स्वामित्व की स्थिति, परिवार में सदस्य संख्या और रहने के कमरों की संख्या के अनुसार अनुसूचित जाति के परिवार

HH-4 SC: SCHEDULED CASTE HOUSEHOLDS BY OWNERSHIP STATUS OF THE CENSUS HOUSES, SIZE OF THE HOUSEHOLD AND NUMBER OF DWELLING ROOMS

1	2	3	4	5	6	7	8	9	1	
राज्य - छत्तीसगढ़ 22/STATE - CHHATTISGARH 22										
योग/Total										
<b>कुल/Total</b>										
सभी परिवार	7,88,467	15,748	3,92,145	2,51,210	77,467	31,871	10,049	9,977	All Households	
1	52,025	2,647	38,254	8,262	1,835	668	166	193	1	
2	1,16,331	3,242	78,268	26,844	5,185	1,779	522	491	2	
3	1,13,201	2,514	67,736	31,978	7,356	2,398	623	596	3	
4	1,45,328	2,493	74,564	48,092	12,953	4,842	1,317	1,067	4	
5	1,43,985	2,241	64,511	52,621	15,647	5,813	1,753	1,399	5	
6-8	1,89,946	2,323	64,448	74,959	28,321	12,272	3,899	3,724	6-8	
9+	27,651	288	4,364	8,454	6,170	4,099	1,769	2,507	9+	
<b>अपना/Owned</b>										
सभी परिवार	7,16,431	12,154	3,57,780	2,29,294	68,574	29,463	9,509	9,657	All Households	
1	45,021	1,781	33,978	7,055	1,370	535	130	172	1	
2	1,06,099	2,491	71,937	24,634	4,493	1,605	482	457	2	
3	1,01,660	1,919	61,472	28,774	6,230	2,137	571	557	3	
4	1,29,452	1,936	67,474	42,752	10,863	4,221	1,201	1,005	4	
5	1,31,016	1,825	59,060	48,043	13,740	5,358	1,643	1,347	5	
6-8	1,76,994	1,952	59,808	70,093	26,083	11,660	3,749	3,649	6-8	
9+	26,189	250	4,051	7,943	5,795	3,947	1,733	2,470	9+	
<b>किराए का/Rented</b>										
सभी परिवार	40,887	830	17,692	14,380	5,928	1,548	331	178	All Households	
1	3,044	119	1,733	781	307	74	21	9	1	
2	5,321	155	3,125	1,419	477	105	25	15	2	
3	6,713	159	3,379	2,150	806	163	34	22	3	
4	9,952	143	4,042	3,755	1,464	432	78	38	4	
5	7,792	126	2,964	3,018	1,285	306	66	27	5	
6-8	7,247	113	2,315	2,955	1,360	371	89	44	6-8	
9+	818	15	134	302	229	97	18	23	9+	
<b>अन्य/Any Other</b>										
सभी परिवार	31,149	2,764	16,673	7,536	2,965	860	209	142	All Households	
1	3,960	747	2,543	426	158	59	15	12	1	
2	4,911	596	3,206	791	215	69	15	19	2	
3	4,828	436	2,885	1,054	320	98	18	17	3	
4	5,924	414	3,048	1,585	626	189	38	24	4	
5	5,177	290	2,487	1,560	622	149	44	25	5	
6-8	5,705	258	2,325	1,911	878	241	61	31	6-8	
9+	644	23	179	209	146	55	18	14	9+	

जञ-4 अ.जा.: जनगणना मकानों के स्वामित्व की स्थिति, परिवार में सदस्य संख्या और रहने के कमरों की संख्या के अनुसार अनुसूचित जाति के परिवार

HH-4 SC: SCHEDULED CASTE HOUSEHOLDS BY OWNERSHIP STATUS OF THE CENSUS HOUSES, SIZE OF THE HOUSEHOLD AND NUMBER OF DWELLING ROOMS

1	2	3	4	5	6	7	8	9	1	
राज्य - छत्तीसगढ़ 22/STATE - CHHATTISGARH 22										
ग्रामीण/Rural										
<b>कुल/Total</b>										
सभी परिवार	6,19,436	12,957	3,26,793	1,91,977	53,123	21,422	6,692	6,472	All Households	
1	42,976	2,338	32,513	6,227	1,214	445	110	129	1	
2	97,075	2,780	67,240	21,350	3,701	1,272	383	349	2	
3	89,426	2,037	56,063	24,130	4,794	1,601	404	397	3	
4	1,10,339	1,972	60,769	35,242	8,076	2,849	792	639	4	
5	1,10,482	1,762	52,902	39,629	10,408	3,767	1,132	882	5	
6-8	1,48,445	1,841	53,711	58,769	20,348	8,612	2,702	2,462	6-8	
9+	20,693	227	3,595	6,630	4,582	2,876	1,169	1,614	9+	
<b>अपना/Owned</b>										
सभी परिवार	5,91,939	10,335	3,10,433	1,86,088	51,278	20,887	6,556	6,362	All Households	
1	38,872	1,602	29,862	5,745	1,047	398	100	118	1	
2	92,249	2,206	63,993	20,592	3,534	1,220	372	332	2	
3	84,992	1,621	53,209	23,293	4,569	1,535	385	380	3	
4	1,05,285	1,592	57,827	34,036	7,700	2,741	767	622	4	
5	1,06,209	1,495	50,527	38,498	10,044	3,674	1,103	868	5	
6-8	1,44,101	1,610	51,575	57,461	19,872	8,481	2,666	2,436	6-8	
9+	20,231	209	3,440	6,463	4,512	2,838	1,163	1,606	9+	
<b>किराए का/Rented</b>										
सभी परिवार	8,664	236	4,572	2,670	853	236	59	38	All Households	
1	1,062	60	653	236	83	20	5	5	1	
2	1,357	47	845	349	86	23	3	4	2	
3	1,398	37	835	378	110	28	8	2	3	
4	1,835	37	925	616	187	47	17	6	4	
5	1,466	26	693	501	181	47	12	6	5	
6-8	1,404	29	581	532	183	52	13	14	6-8	
9+	142	0	40	58	23	19	1	1	9+	
<b>अन्य/Any Other</b>										
सभी परिवार	18,833	2,386	11,788	3,219	992	299	77	72	All Households	
1	3,042	676	1,998	246	84	27	5	6	1	
2	3,469	527	2,402	409	81	29	8	13	2	
3	3,036	379	2,019	459	115	38	11	15	3	
4	3,219	343	2,017	590	189	61	8	11	4	
5	2,807	241	1,682	630	183	46	17	8	5	
6-8	2,940	202	1,555	776	293	79	23	12	6-8	
9+	320	18	115	109	47	19	5	7	9+	

जड़-4 अ.जा.: जनगणना मकानों के स्वामित्व की स्थिति, परिवार में सदस्य संख्या और रहने के कमरों की संख्या के अनुसार अनुसूचित जाति के परिवार

HH-4 SC: SCHEDULED CASTE HOUSEHOLDS BY OWNERSHIP STATUS OF THE CENSUS HOUSES, SIZE OF THE HOUSEHOLD AND NUMBER OF DWELLING ROOMS

1	2	3	4	5	6	7	8	9	1	
राज्य - छत्तीसगढ़ 22/STATE - CHHATTISGARH 22										
नगरीय/Urban										
<b>कुल/Total</b>										
सभी परिवार	1,69,031	2,791	65,352	59,233	24,344	10,449	3,357	3,505	All Households	
1	9,049	309	5,741	2,035	621	223	56	64	1	
2	19,256	462	11,028	5,494	1,484	507	139	142	2	
3	23,775	477	11,673	7,848	2,562	797	219	199	3	
4	34,989	521	13,795	12,850	4,877	1,993	525	428	4	
5	33,503	479	11,609	12,992	5,239	2,046	621	517	5	
6-8	41,501	482	10,737	16,190	7,973	3,660	1,197	1,262	6-8	
9+	6,958	61	769	1,824	1,588	1,223	600	893	9+	
<b>अपना/Owned</b>										
सभी परिवार	1,24,492	1,819	47,347	43,206	17,296	8,576	2,953	3,295	All Households	
1	6,149	179	4,116	1,310	323	137	30	54	1	
2	13,850	285	7,944	4,042	959	385	110	125	2	
3	16,668	298	8,263	5,481	1,661	602	186	177	3	
4	24,167	344	9,647	8,716	3,163	1,480	434	383	4	
5	24,807	330	8,533	9,545	3,696	1,684	540	479	5	
6-8	32,893	342	8,233	12,632	6,211	3,179	1,083	1,213	6-8	
9+	5,958	41	611	1,480	1,283	1,109	570	864	9+	
<b>किराए का/Rented</b>										
सभी परिवार	32,223	594	13,120	11,710	5,075	1,312	272	140	All Households	
1	1,982	59	1,080	545	224	54	16	4	1	
2	3,964	108	2,280	1,070	391	82	22	11	2	
3	5,315	122	2,544	1,772	696	135	26	20	3	
4	8,117	106	3,117	3,139	1,277	385	61	32	4	
5	6,326	100	2,271	2,517	1,104	259	54	21	5	
6-8	5,843	84	1,734	2,423	1,177	319	76	30	6-8	
9+	676	15	94	244	206	78	17	22	9+	
<b>अन्य/Any Other</b>										
सभी परिवार	12,316	378	4,885	4,317	1,973	561	132	70	All Households	
1	918	71	545	180	74	32	10	6	1	
2	1,442	69	804	382	134	40	7	6	2	
3	1,792	57	866	595	205	60	7	2	3	
4	2,705	71	1,031	995	437	128	30	13	4	
5	2,370	49	805	930	439	103	27	17	5	
6-8	2,765	56	770	1,135	585	162	38	19	6-8	
9+	324	5	64	100	99	36	13	7	9+	

जड़-4 अ.जा.: जनगणना मकानों के स्वामित्व की स्थिति, परिवार में सदस्य संख्या और रहने के कमरों की संख्या के अनुसार अनुसूचित जाति के परिवार

HH-4 SC: SCHEDULED CASTE HOUSEHOLDS BY OWNERSHIP STATUS OF THE CENSUS HOUSES, SIZE OF THE HOUSEHOLD AND NUMBER OF DWELLING ROOMS

1	2	3	4	5	6	7	8	9	1	
राज्य - मध्यप्रदेश 23/STATE - MADHYA PRADESH 23										
योग/Total										
<b>कुल/Total</b>										
सभी परिवार	24,59,806	65,377	11,93,553	7,91,261	2,48,508	1,06,221	26,854	28,032	All Households	
1	1,20,175	5,883	87,018	20,697	4,502	1,417	311	347	1	
2	2,97,595	10,487	1,94,039	71,658	14,467	4,877	971	1,096	2	
3	2,95,228	9,155	1,74,369	82,568	19,890	6,428	1,475	1,343	3	
4	4,58,987	12,366	2,39,068	1,47,264	39,279	14,886	3,163	2,961	4	
5	5,00,991	12,149	2,33,530	1,75,544	51,446	19,370	4,713	4,239	5	
6-8	6,84,652	13,834	2,48,402	2,62,031	96,074	43,237	10,622	10,452	6-8	
9+	1,02,178	1,503	17,127	31,499	22,850	16,006	5,599	7,594	9+	
<b>अपना/Owned</b>										
सभी परिवार	22,69,741	59,399	11,01,782	7,30,439	2,25,725	99,626	25,659	27,111	All Households	
1	1,06,881	4,971	78,940	17,930	3,434	1,066	247	293	1	
2	2,76,951	9,524	1,81,520	66,691	12,837	4,442	901	1,036	2	
3	2,67,331	8,133	1,59,087	74,783	17,050	5,694	1,342	1,242	3	
4	4,13,840	11,190	2,17,052	1,32,829	33,791	13,319	2,893	2,766	4	
5	4,61,592	11,208	2,15,599	1,61,866	46,408	17,971	4,476	4,064	5	
6-8	6,45,673	12,956	2,33,540	2,46,685	90,428	41,533	10,320	10,211	6-8	
9+	97,473	1,417	16,044	29,655	21,777	15,601	5,480	7,499	9+	
<b>किराए का/Rented</b>										
सभी परिवार	1,32,099	2,705	64,044	44,109	15,538	4,314	777	612	All Households	
1	8,049	308	5,062	1,768	644	199	38	30	1	
2	14,052	392	8,601	3,571	1,107	293	50	38	2	
3	19,944	463	11,030	5,793	2,016	488	86	68	3	
4	32,780	592	16,064	10,821	3,924	1,045	192	142	4	
5	27,901	483	12,714	10,015	3,474	930	166	119	5	
6-8	26,339	424	9,924	10,873	3,669	1,109	176	164	6-8	
9+	3,034	43	649	1,268	704	250	69	51	9+	
<b>अन्य/Any Other</b>										
सभी परिवार	57,966	3,273	27,727	16,713	7,245	2,281	418	309	All Households	
1	5,245	604	3,016	999	424	152	26	24	1	
2	6,592	571	3,918	1,396	523	142	20	22	2	
3	7,953	559	4,252	1,992	824	246	47	33	3	
4	12,367	584	5,952	3,614	1,564	522	78	53	4	
5	11,498	458	5,217	3,663	1,564	469	71	56	5	
6-8	12,640	454	4,938	4,473	1,977	595	126	77	6-8	
9+	1,671	43	434	576	369	155	50	44	9+	

जज-4 अ.जा.: जनगणना मकानों के स्वामित्व की स्थिति, परिवार में सदस्य संख्या और रहने के कमरों की संख्या के अनुसार अनुसूचित जाति के परिवार  
HH-4 SC: SCHEDULED CASTE HOUSEHOLDS BY OWNERSHIP STATUS OF THE CENSUS HOUSES, SIZE OF THE HOUSEHOLD AND NUMBER OF DWELLING ROOMS

1	2	3	4	5	6	7	8	9	1	
राज्य - मध्यप्रदेश 23/STATE - MADHYA PRADESH 23										
ग्रामीण/Rural										
<b>कुल/Total</b>										
सभी परिवार	18,42,446	56,599	9,78,178	5,68,282	1,56,220	58,248	13,157	11,762	All Households	
1	97,849	5,234	73,463	15,280	2,775	759	149	189	1	
2	2,46,863	9,430	1,66,804	56,222	10,141	3,101	569	596	2	
3	2,26,675	7,920	1,42,566	59,490	12,050	3,373	700	576	3	
4	3,37,379	10,630	1,91,713	1,02,351	22,737	7,356	1,397	1,195	4	
5	3,68,262	10,373	1,87,727	1,24,060	31,906	10,257	2,182	1,757	5	
6-8	5,03,094	11,843	2,02,569	1,90,003	63,200	25,294	5,525	4,660	6-8	
9+	62,324	1,169	13,336	20,876	13,411	8,108	2,635	2,789	9+	
<b>अपना/Owned</b>										
सभी परिवार	17,86,658	53,002	9,46,747	5,53,699	1,51,701	56,981	12,952	11,576	All Households	
1	91,922	4,570	69,736	14,229	2,434	648	134	171	1	
2	2,39,537	8,797	1,62,130	54,746	9,719	3,010	557	578	2	
3	2,18,505	7,317	1,37,610	57,582	11,530	3,236	674	556	3	
4	3,25,234	9,953	1,84,785	99,215	21,664	7,095	1,362	1,160	4	
5	3,57,866	9,877	1,82,117	1,21,003	30,985	10,014	2,143	1,727	5	
6-8	4,92,341	11,356	1,97,441	1,86,395	62,133	24,940	5,464	4,612	6-8	
9+	61,253	1,132	12,928	20,529	13,236	8,038	2,618	2,772	9+	
<b>किराए का/Rented</b>										
सभी परिवार	28,139	972	15,276	8,637	2,421	643	97	93	All Households	
1	2,520	141	1,618	543	162	45	6	5	1	
2	3,436	145	2,146	865	214	48	6	12	2	
3	4,168	151	2,483	1,144	296	74	10	10	3	
4	6,443	207	3,554	1,911	599	139	14	19	4	
5	5,542	158	2,848	1,869	505	124	22	16	5	
6-8	5,517	157	2,457	2,117	553	180	29	24	6-8	
9+	513	13	170	188	92	33	10	7	9+	
<b>अन्य/Any Other</b>										
सभी परिवार	27,649	2,625	16,155	5,946	2,098	624	108	93	All Households	
1	3,407	523	2,109	508	179	66	9	13	1	
2	3,890	488	2,528	611	208	43	6	6	2	
3	4,002	452	2,473	764	224	63	16	10	3	
4	5,702	470	3,374	1,225	474	122	21	16	4	
5	4,854	338	2,762	1,188	416	119	17	14	5	
6-8	5,236	330	2,671	1,491	514	174	32	24	6-8	
9+	558	24	238	159	83	37	7	10	9+	

जड़-4 अ.जा.: जनगणना मकानों के स्वामित्व की स्थिति, परिवार में सदस्य संख्या और रहने के कमरों की संख्या के अनुसार अनुसूचित जाति के परिवार  
HH-4 SC: SCHEDULED CASTE HOUSEHOLDS BY OWNERSHIP STATUS OF THE CENSUS HOUSES, SIZE OF THE HOUSEHOLD AND NUMBER OF DWELLING ROOMS

1	2	3	4	5	6	7	8	9	1	
राज्य - मध्यप्रदेश 23/STATE - MADHYA PRADESH 23										
नगरीय/Urban										
<b>कुल/Total</b>										
सभी परिवार	6,17,360	8,778	2,15,375	2,22,979	92,288	47,973	13,697	16,270	All Households	
1	22,326	649	13,555	5,417	1,727	658	162	158	1	
2	50,732	1,057	27,235	15,436	4,326	1,776	402	500	2	
3	68,553	1,235	31,803	23,078	7,840	3,055	775	767	3	
4	1,21,608	1,736	47,355	44,913	16,542	7,530	1,766	1,766	4	
5	1,32,729	1,776	45,803	51,484	19,540	9,113	2,531	2,482	5	
6-8	1,81,558	1,991	45,833	72,028	32,874	17,943	5,097	5,792	6-8	
9+	39,854	334	3,791	10,623	9,439	7,898	2,964	4,805	9+	
<b>अपना/Owned</b>										
सभी परिवार	4,83,083	6,397	1,55,035	1,76,740	74,024	42,645	12,707	15,535	All Households	
1	14,959	401	9,204	3,701	1,000	418	113	122	1	
2	37,414	727	19,390	11,945	3,118	1,432	344	458	2	
3	48,826	816	21,477	17,201	5,520	2,458	668	686	3	
4	88,606	1,237	32,267	33,614	12,127	6,224	1,531	1,606	4	
5	1,03,726	1,331	33,482	40,863	15,423	7,957	2,333	2,337	5	
6-8	1,53,332	1,600	36,099	60,290	28,295	16,593	4,856	5,599	6-8	
9+	36,220	285	3,116	9,126	8,541	7,563	2,862	4,727	9+	
<b>किराए का/Rented</b>										
सभी परिवार	1,03,960	1,733	48,768	35,472	13,117	3,671	680	519	All Households	
1	5,529	167	3,444	1,225	482	154	32	25	1	
2	10,616	247	6,455	2,706	893	245	44	26	2	
3	15,776	312	8,547	4,649	1,720	414	76	58	3	
4	26,337	385	12,510	8,910	3,325	906	178	123	4	
5	22,359	325	9,866	8,146	2,969	806	144	103	5	
6-8	20,822	267	7,467	8,756	3,116	929	147	140	6-8	
9+	2,521	30	479	1,080	612	217	59	44	9+	
<b>अन्य/Any Other</b>										
सभी परिवार	30,317	648	11,572	10,767	5,147	1,657	310	216	All Households	
1	1,838	81	907	491	245	86	17	11	1	
2	2,702	83	1,390	785	315	99	14	16	2	
3	3,951	107	1,779	1,228	600	183	31	23	3	
4	6,665	114	2,578	2,389	1,090	400	57	37	4	
5	6,644	120	2,455	2,475	1,148	350	54	42	5	
6-8	7,404	124	2,267	2,982	1,463	421	94	53	6-8	
9+	1,113	19	196	417	286	118	43	34	9+	

जड़-4 अ.जा.: जनगणना मकानों के स्वामित्व की स्थिति, परिवार में सदस्य संख्या और रहने के कमरों की संख्या के अनुसार अनुसूचित जाति के परिवार  
HH-4 SC: SCHEDULED CASTE HOUSEHOLDS BY OWNERSHIP STATUS OF THE CENSUS HOUSES, SIZE OF THE HOUSEHOLD AND NUMBER OF DWELLING ROOMS

1	2	3	4	5	6	7	8	9	1	
राज्य - गुजरात 24/STATE - GUJARAT 24										
योग/Total										
<b>कुल/Total</b>										
सभी परिवार	9,95,408	26,099	4,68,324	3,68,701	95,729	25,286	6,056	5,213	All Households	
1	37,305	1,875	23,905	9,264	1,789	316	67	89	1	
2	82,377	2,901	48,259	24,052	5,468	1,147	293	257	2	
3	1,12,324	3,375	59,546	36,856	9,578	2,090	448	431	3	
4	2,14,925	5,411	1,02,871	78,180	21,194	5,216	1,237	816	4	
5	2,14,078	5,171	1,00,640	81,959	19,584	4,636	1,192	896	5	
6-8	2,82,406	6,388	1,17,969	1,17,298	29,145	8,158	1,827	1,621	6-8	
9+	51,993	978	15,134	21,092	8,971	3,723	992	1,103	9+	
<b>अपना/Owned</b>										
सभी परिवार	8,33,932	18,865	3,71,489	3,24,067	85,092	23,646	5,783	4,990	All Households	
1	29,457	1,287	18,651	7,776	1,362	245	60	76	1	
2	65,071	1,916	36,365	20,614	4,640	1,031	269	236	2	
3	86,532	2,180	43,063	30,628	7,978	1,871	414	398	3	
4	1,72,594	3,759	77,811	66,192	18,164	4,752	1,157	759	4	
5	1,80,810	3,856	80,877	72,235	17,509	4,352	1,127	854	5	
6-8	2,51,591	5,046	1,01,216	1,07,160	26,993	7,805	1,786	1,585	6-8	
9+	47,877	821	13,506	19,462	8,446	3,590	970	1,082	9+	
<b>किराए का/Rented</b>										
सभी परिवार	1,32,075	5,384	79,510	36,989	8,535	1,305	189	163	All Households	
1	5,890	403	3,990	1,135	303	51	2	6	1	
2	14,508	757	10,014	2,932	686	84	19	16	2	
3	21,942	974	14,050	5,347	1,332	188	24	27	3	
4	35,564	1,290	21,214	10,102	2,478	383	54	43	4	
5	27,231	1,003	16,254	8,020	1,646	230	44	34	5	
6-8	23,934	868	12,846	8,187	1,701	279	31	22	6-8	
9+	3,006	89	1,142	1,266	389	90	15	15	9+	
<b>अन्य/Any Other</b>										
सभी परिवार	29,401	1,850	17,325	7,645	2,102	335	84	60	All Households	
1	1,958	185	1,264	353	124	20	5	7	1	
2	2,798	228	1,880	506	142	32	5	5	2	
3	3,850	221	2,433	881	268	31	10	6	3	
4	6,767	362	3,846	1,886	552	81	26	14	4	
5	6,037	312	3,509	1,704	429	54	21	8	5	
6-8	6,881	474	3,907	1,951	451	74	10	14	6-8	
9+	1,110	68	486	364	136	43	7	6	9+	



जञ-4 अ.जा.: जनगणना मकानों के स्वामित्व की स्थिति, परिवार में सदस्य संख्या और रहने के कमरों की संख्या के अनुसार अनुसूचित जाति के परिवार  
HH-4 SC: SCHEDULED CASTE HOUSEHOLDS BY OWNERSHIP STATUS OF THE CENSUS HOUSES, SIZE OF THE HOUSEHOLD AND NUMBER OF DWELLING ROOMS

1	2	3	4	5	6	7	8	9	1	
राज्य - गुजरात 24/STATE - GUJARAT 24										
ग्रामीण/Rural										
<b>कुल/Total</b>										
सभी परिवार	4,91,031	13,115	2,53,122	1,85,121	31,766	6,049	946	912	All Households	
1	22,471	1,037	14,851	5,671	757	105	16	34	1	
2	43,674	1,401	26,606	13,219	2,051	301	39	57	2	
3	48,916	1,470	28,032	16,463	2,478	359	41	73	3	
4	91,041	2,385	48,663	33,524	5,389	837	126	117	4	
5	1,04,835	2,561	54,082	40,498	6,355	1,038	165	136	5	
6-8	1,53,822	3,686	71,463	64,402	11,318	2,312	350	291	6-8	
9+	26,272	575	9,425	11,344	3,418	1,097	209	204	9+	
<b>अपना/Owned</b>										
सभी परिवार	4,53,577	11,387	2,30,110	1,74,669	29,811	5,802	919	879	All Households	
1	20,194	887	13,340	5,183	657	84	14	29	1	
2	39,919	1,175	24,083	12,392	1,906	273	36	54	2	
3	43,575	1,234	24,634	15,040	2,233	328	40	66	3	
4	81,726	2,016	43,015	30,799	4,878	791	119	108	4	
5	96,720	2,274	49,054	38,184	5,919	998	157	134	5	
6-8	1,46,073	3,279	66,949	62,061	10,898	2,255	346	285	6-8	
9+	25,370	522	9,035	11,010	3,320	1,073	207	203	9+	
<b>किराए का/Rented</b>										
सभी परिवार	27,582	876	16,799	8,232	1,473	166	15	21	All Households	
1	1,521	97	1,016	335	60	12	0	1	1	
2	2,785	119	1,861	671	112	17	3	2	2	
3	4,085	140	2,550	1,165	198	26	1	5	3	
4	7,187	194	4,337	2,209	406	30	5	6	4	
5	6,129	136	3,774	1,860	324	29	4	2	5	
6-8	5,326	171	3,045	1,756	310	39	1	4	6-8	
9+	549	19	216	236	63	13	1	1	9+	
<b>अन्य/Any Other</b>										
सभी परिवार	9,872	852	6,213	2,220	482	81	12	12	All Households	
1	756	53	495	153	40	9	2	4	1	
2	970	107	662	156	33	11	0	1	2	
3	1,256	96	848	258	47	5	0	2	3	
4	2,128	175	1,311	516	105	16	2	3	4	
5	1,986	151	1,254	454	112	11	4	0	5	
6-8	2,423	236	1,469	585	110	18	3	2	6-8	
9+	353	34	174	98	35	11	1	0	9+	

जड़-4 अ.जा.: जनगणना मकानों के स्वामित्व की स्थिति, परिवार में सदस्य संख्या और रहने के कमरों की संख्या के अनुसार अनुसूचित जाति के परिवार  
HH-4 SC: SCHEDULED CASTE HOUSEHOLDS BY OWNERSHIP STATUS OF THE CENSUS HOUSES, SIZE OF THE HOUSEHOLD AND NUMBER OF DWELLING ROOMS

1	2	3	4	5	6	7	8	9	1	
राज्य - गुजरात 24/STATE - GUJARAT 24										
नगरीय/Urban										
<b>कुल/Total</b>										
सभी परिवार	5,04,377	12,984	2,15,202	1,83,580	63,963	19,237	5,110	4,301	All Households	
1	14,834	838	9,054	3,593	1,032	211	51	55	1	
2	38,703	1,500	21,653	10,833	3,417	846	254	200	2	
3	63,408	1,905	31,514	20,393	7,100	1,731	407	358	3	
4	1,23,884	3,026	54,208	44,656	15,805	4,379	1,111	699	4	
5	1,09,243	2,610	46,558	41,461	13,229	3,598	1,027	760	5	
6-8	1,28,584	2,702	46,506	52,896	17,827	5,846	1,477	1,330	6-8	
9+	25,721	403	5,709	9,748	5,553	2,626	783	899	9+	
<b>अपना/Owned</b>										
सभी परिवार	3,80,355	7,478	1,41,379	1,49,398	55,281	17,844	4,864	4,111	All Households	
1	9,263	400	5,311	2,593	705	161	46	47	1	
2	25,152	741	12,282	8,222	2,734	758	233	182	2	
3	42,957	946	18,429	15,588	5,745	1,543	374	332	3	
4	90,868	1,743	34,796	35,393	13,286	3,961	1,038	651	4	
5	84,090	1,582	31,823	34,051	11,590	3,354	970	720	5	
6-8	1,05,518	1,767	34,267	45,099	16,095	5,550	1,440	1,300	6-8	
9+	22,507	299	4,471	8,452	5,126	2,517	763	879	9+	
<b>किराए का/Rented</b>										
सभी परिवार	1,04,493	4,508	62,711	28,757	7,062	1,139	174	142	All Households	
1	4,369	306	2,974	800	243	39	2	5	1	
2	11,723	638	8,153	2,261	574	67	16	14	2	
3	17,857	834	11,500	4,182	1,134	162	23	22	3	
4	28,377	1,096	16,877	7,893	2,072	353	49	37	4	
5	21,102	867	12,480	6,160	1,322	201	40	32	5	
6-8	18,608	697	9,801	6,431	1,391	240	30	18	6-8	
9+	2,457	70	926	1,030	326	77	14	14	9+	
<b>अन्य/Any Other</b>										
सभी परिवार	19,529	998	11,112	5,425	1,620	254	72	48	All Households	
1	1,202	132	769	200	84	11	3	3	1	
2	1,828	121	1,218	350	109	21	5	4	2	
3	2,594	125	1,585	623	221	26	10	4	3	
4	4,639	187	2,535	1,370	447	65	24	11	4	
5	4,051	161	2,255	1,250	317	43	17	8	5	
6-8	4,458	238	2,438	1,366	341	56	7	12	6-8	
9+	757	34	312	266	101	32	6	6	9+	

जज-4 अ.जा.: जनगणना मकानों के स्वामित्व की स्थिति, परिवार में सदस्य संख्या और रहने के कमरों की संख्या के अनुसार अनुसूचित जाति के परिवार

HH-4 SC: SCHEDULED CASTE HOUSEHOLDS BY OWNERSHIP STATUS OF THE CENSUS HOUSES, SIZE OF THE HOUSEHOLD AND NUMBER OF DWELLING ROOMS

1	2	3	4	5	6	7	8	9	1	
संघ राज्यक्षेत्र - दमन और दीव 25/UNION TERRITORY - DAMAN & DIU 25										
योग/Total										
<b>कुल/Total</b>										
सभी परिवार	1,733	49	770	499	265	94	28	28	All Households	
1	78	6	50	12	6	4	0	0	1	
2	178	7	119	38	8	3	1	2	2	
3	268	7	142	72	36	9	0	2	3	
4	384	11	182	115	59	11	4	2	4	
5	365	9	133	134	62	17	3	7	5	
6-8	354	5	124	110	68	27	13	7	6-8	
9+	106	4	20	18	26	23	7	8	9+	
<b>अपना/Owned</b>										
सभी परिवार	1,062	25	308	360	224	90	28	27	All Households	
1	42	2	21	10	5	4	0	0	1	
2	74	4	34	24	7	2	1	2	2	
3	135	5	43	51	26	8	0	2	3	
4	223	4	74	79	51	9	4	2	4	
5	234	4	58	94	51	17	3	7	5	
6-8	256	3	63	84	60	27	13	6	6-8	
9+	98	3	15	18	24	23	7	8	9+	
<b>किराए का/Rented</b>										
सभी परिवार	613	19	439	114	38	3	0	0	All Households	
1	30	1	27	2	0	0	0	0	1	
2	90	2	77	9	1	1	0	0	2	
3	128	2	97	19	10	0	0	0	3	
4	152	7	104	31	8	2	0	0	4	
5	121	5	73	32	11	0	0	0	5	
6-8	87	2	57	21	7	0	0	0	6-8	
9+	5	0	4	0	1	0	0	0	9+	
<b>अन्य/Any Other</b>										
सभी परिवार	58	5	23	25	3	1	0	1	All Households	
1	6	3	2	0	1	0	0	0	1	
2	14	1	8	5	0	0	0	0	2	
3	5	0	2	2	0	1	0	0	3	
4	9	0	4	5	0	0	0	0	4	
5	10	0	2	8	0	0	0	0	5	
6-8	11	0	4	5	1	0	0	1	6-8	
9+	3	1	1	0	1	0	0	0	9+	

जज-4 अ.जा.: जनगणना मकानों के स्वामित्व की स्थिति, परिवार में सदस्य संख्या और रहने के कमरों की संख्या के अनुसार अनुसूचित जाति के परिवार  
HH-4 SC: SCHEDULED CASTE HOUSEHOLDS BY OWNERSHIP STATUS OF THE CENSUS HOUSES, SIZE OF THE HOUSEHOLD AND NUMBER OF DWELLING ROOMS

1	2	3	4	5	6	7	8	9	1	
संघ राज्यक्षेत्र - दमन और दीव 25/UNION TERRITORY - DAMAN & DIU 25										
ग्रामीण/Rural										
<b>कुल/Total</b>										All Households
सभी परिवार	486	18	137	181	103	33	10	4	0	
1	28	2	16	7	2	1	0	0	1	
2	32	4	13	11	2	2	0	0	2	
3	64	3	23	20	14	3	0	1	3	
4	102	2	34	39	24	2	1	0	4	
5	111	6	19	55	23	7	0	1	5	
6-8	105	1	27	40	28	4	5	0	6-8	
9+	44	0	5	9	10	14	4	2	9+	
<b>अपना/Owned</b>										All Households
सभी परिवार	447	14	119	170	98	32	10	4	0	
1	26	1	15	7	2	1	0	0	1	
2	30	4	12	11	2	1	0	0	2	
3	56	2	19	20	11	3	0	1	3	
4	90	2	26	35	24	2	1	0	4	
5	100	4	16	50	22	7	0	1	5	
6-8	101	1	26	38	27	4	5	0	6-8	
9+	44	0	5	9	10	14	4	2	9+	
<b>किराए का/Rented</b>										All Households
सभी परिवार	38	3	18	11	5	1	0	0	0	
1	1	0	1	0	0	0	0	0	1	
2	2	0	1	0	0	1	0	0	2	
3	8	1	4	0	3	0	0	0	3	
4	12	0	8	4	0	0	0	0	4	
5	11	2	3	5	1	0	0	0	5	
6-8	4	0	1	2	1	0	0	0	6-8	
9+	0	0	0	0	0	0	0	0	9+	
<b>अन्य/Any Other</b>										All Households
सभी परिवार	1	1	0	0	0	0	0	0	0	
1	1	1	0	0	0	0	0	0	1	
2	0	0	0	0	0	0	0	0	2	
3	0	0	0	0	0	0	0	0	3	
4	0	0	0	0	0	0	0	0	4	
5	0	0	0	0	0	0	0	0	5	
6-8	0	0	0	0	0	0	0	0	6-8	
9+	0	0	0	0	0	0	0	0	9+	

जज-4 अ.जा.: जनगणना मकानों के स्वामित्व की स्थिति, परिवार में सदस्य संख्या और रहने के कमरों की संख्या के अनुसार अनुसूचित जाति के परिवार  
HH-4 SC: SCHEDULED CASTE HOUSEHOLDS BY OWNERSHIP STATUS OF THE CENSUS HOUSES, SIZE OF THE HOUSEHOLD AND NUMBER OF DWELLING ROOMS

1	2	3	4	5	6	7	8	9	1	
संघ राज्यक्षेत्र - दमन और दीव 25/UNION TERRITORY - DAMAN & DIU 25										
नगरीय/Urban										
<b>कुल/Total</b>										
सभी परिवार	1,247	31	633	318	162	61	18	24	All Households	
1	50	4	34	5	4	3	0	0	1	
2	146	3	106	27	6	1	1	2	2	
3	204	4	119	52	22	6	0	1	3	
4	282	9	148	76	35	9	3	2	4	
5	254	3	114	79	39	10	3	6	5	
6-8	249	4	97	70	40	23	8	7	6-8	
9+	62	4	15	9	16	9	3	6	9+	
<b>अपना/Owned</b>										
सभी परिवार	615	11	189	190	126	58	18	23	All Households	
1	16	1	6	3	3	3	0	0	1	
2	44	0	22	13	5	1	1	2	2	
3	79	3	24	31	15	5	0	1	3	
4	133	2	48	44	27	7	3	2	4	
5	134	0	42	44	29	10	3	6	5	
6-8	155	2	37	46	33	23	8	6	6-8	
9+	54	3	10	9	14	9	3	6	9+	
<b>किराए का/Rented</b>										
सभी परिवार	575	16	421	103	33	2	0	0	All Households	
1	29	1	26	2	0	0	0	0	1	
2	88	2	76	9	1	0	0	0	2	
3	120	1	93	19	7	0	0	0	3	
4	140	7	96	27	8	2	0	0	4	
5	110	3	70	27	10	0	0	0	5	
6-8	83	2	56	19	6	0	0	0	6-8	
9+	5	0	4	0	1	0	0	0	9+	
<b>अन्य/Any Other</b>										
सभी परिवार	57	4	23	25	3	1	0	1	All Households	
1	5	2	2	0	1	0	0	0	1	
2	14	1	8	5	0	0	0	0	2	
3	5	0	2	2	0	1	0	0	3	
4	9	0	4	5	0	0	0	0	4	
5	10	0	2	8	0	0	0	0	5	
6-8	11	0	4	5	1	0	0	1	6-8	
9+	3	1	1	0	1	0	0	0	9+	

जज-4 अ.जा.: जनगणना मकानों के स्वामित्व की स्थिति, परिवार में सदस्य संख्या और रहने के कमरों की संख्या के अनुसार अनुसूचित जाति के परिवार  
HH-4 SC: SCHEDULED CASTE HOUSEHOLDS BY OWNERSHIP STATUS OF THE CENSUS HOUSES, SIZE OF THE HOUSEHOLD AND NUMBER OF DWELLING ROOMS

1	2	3	4	5	6	7	8	9	1	
संघ राज्यक्षेत्र - दादरा और नागर हवेली 26/UNION TERRITORY - DADRA & NAGAR HAVELI 26										
योग/Total										
<b>कुल/Total</b>										
सभी परिवार	2,716	115	1,276	730	489	76	22	8	All Households	
1	140	11	106	16	6	1	0	0	1	
2	394	23	235	81	49	6	0	0	2	
3	515	19	238	155	92	11	0	0	3	
4	698	23	294	207	156	14	3	1	4	
5	449	21	209	124	78	8	7	2	5	
6-8	458	17	186	126	88	28	11	2	6-8	
9+	62	1	8	21	20	8	1	3	9+	
<b>अपना/Owned</b>										
सभी परिवार	1,203	26	366	326	383	74	20	8	All Households	
1	32	3	18	8	3	0	0	0	1	
2	117	6	48	26	32	5	0	0	2	
3	174	5	49	44	65	11	0	0	3	
4	310	5	85	85	118	14	2	1	4	
5	227	3	80	65	63	8	6	2	5	
6-8	289	3	82	81	82	28	11	2	6-8	
9+	54	1	4	17	20	8	1	3	9+	
<b>किराए का/Rented</b>										
सभी परिवार	1,466	87	878	395	103	1	2	0	All Households	
1	101	7	84	7	2	1	0	0	1	
2	270	17	182	54	17	0	0	0	2	
3	335	13	184	111	27	0	0	0	3	
4	380	18	204	121	36	0	1	0	4	
5	215	18	126	55	15	0	1	0	5	
6-8	157	14	94	43	6	0	0	0	6-8	
9+	8	0	4	4	0	0	0	0	9+	
<b>अन्य/Any Other</b>										
सभी परिवार	47	2	32	9	3	1	0	0	All Households	
1	7	1	4	1	1	0	0	0	1	
2	7	0	5	1	0	1	0	0	2	
3	6	1	5	0	0	0	0	0	3	
4	8	0	5	1	2	0	0	0	4	
5	7	0	3	4	0	0	0	0	5	
6-8	12	0	10	2	0	0	0	0	6-8	
9+	0	0	0	0	0	0	0	0	9+	

जज-4 अ.जा.: जनगणना मकानों के स्वामित्व की स्थिति, परिवार में सदस्य संख्या और रहने के कमरों की संख्या के अनुसार अनुसूचित जाति के परिवार

HH-4 SC: SCHEDULED CASTE HOUSEHOLDS BY OWNERSHIP STATUS OF THE CENSUS HOUSES, SIZE OF THE HOUSEHOLD AND NUMBER OF DWELLING ROOMS

1	2	3	4	5	6	7	8	9	1	
संघ राज्यक्षेत्र - दादरा और नागर हवेली 26/UNION TERRITORY - DADRA & NAGAR HAVELI 26										
ग्रामीण/Rural										
<b>कुल/Total</b>										All Households
सभी परिवार	748	29	262	333	99	16	6	3	0	
1	54	2	39	10	3	0	0	0	1	
2	127	11	64	42	9	1	0	0	2	
3	147	7	41	87	9	3	0	0	3	
4	199	4	59	102	33	1	0	0	4	
5	108	1	33	53	17	2	2	0	5	
6-8	103	3	26	35	26	7	4	2	6-8	
9+	10	1	0	4	2	2	0	1	9+	
<b>अपना/Owned</b>										All Households
सभी परिवार	293	15	72	96	85	16	6	3	0	
1	12	1	5	3	3	0	0	0	1	
2	37	6	16	9	5	1	0	0	2	
3	29	3	5	11	7	3	0	0	3	
4	71	2	16	25	27	1	0	0	4	
5	60	1	15	24	16	2	2	0	5	
6-8	76	1	15	22	25	7	4	2	6-8	
9+	8	1	0	2	2	2	0	1	9+	
<b>किराए का/Rented</b>										All Households
सभी परिवार	444	13	183	235	13	0	0	0	0	
1	39	0	33	6	0	0	0	0	1	
2	86	5	44	33	4	0	0	0	2	
3	117	4	35	76	2	0	0	0	3	
4	127	2	43	77	5	0	0	0	4	
5	47	0	18	28	1	0	0	0	5	
6-8	26	2	10	13	1	0	0	0	6-8	
9+	2	0	0	2	0	0	0	0	9+	
<b>अन्य/Any Other</b>										All Households
सभी परिवार	11	1	7	2	1	0	0	0	0	
1	3	1	1	1	0	0	0	0	1	
2	4	0	4	0	0	0	0	0	2	
3	1	0	1	0	0	0	0	0	3	
4	1	0	0	0	1	0	0	0	4	
5	1	0	0	1	0	0	0	0	5	
6-8	1	0	1	0	0	0	0	0	6-8	
9+	0	0	0	0	0	0	0	0	9+	

जज-4 अ.जा.: जनगणना मकानों के स्वामित्व की स्थिति, परिवार में सदस्य संख्या और रहने के कमरों की संख्या के अनुसार अनुसूचित जाति के परिवार  
 HH-4 SC: SCHEDULED CASTE HOUSEHOLDS BY OWNERSHIP STATUS OF THE CENSUS HOUSES, SIZE OF THE HOUSEHOLD AND NUMBER OF DWELLING ROOMS

1	2	3	4	5	6	7	8	9	1	
संघ राज्यक्षेत्र - दादरा और नगर हवेली 26/UNION TERRITORY - DADRA & NAGAR HAVELI 26										
नगरीय/Urban										
<b>कुल/Total</b>										
सभी परिवार	1,968	86	1,014	397	390	60	16	5	All Households	
1	86	9	67	6	3	1	0	0	1	
2	267	12	171	39	40	5	0	0	2	
3	368	12	197	68	83	8	0	0	3	
4	499	19	235	105	123	13	3	1	4	
5	341	20	176	71	61	6	5	2	5	
6-8	355	14	160	91	62	21	7	0	6-8	
9+	52	0	8	17	18	6	1	2	9+	
<b>अपना/Owned</b>										
सभी परिवार	910	11	294	230	298	58	14	5	All Households	
1	20	2	13	5	0	0	0	0	1	
2	80	0	32	17	27	4	0	0	2	
3	145	2	44	33	58	8	0	0	3	
4	239	3	69	60	91	13	2	1	4	
5	167	2	65	41	47	6	4	2	5	
6-8	213	2	67	59	57	21	7	0	6-8	
9+	46	0	4	15	18	6	1	2	9+	
<b>किराए का/Rented</b>										
सभी परिवार	1,022	74	695	160	90	1	2	0	All Households	
1	62	7	51	1	2	1	0	0	1	
2	184	12	138	21	13	0	0	0	2	
3	218	9	149	35	25	0	0	0	3	
4	253	16	161	44	31	0	1	0	4	
5	168	18	108	27	14	0	1	0	5	
6-8	131	12	84	30	5	0	0	0	6-8	
9+	6	0	4	2	0	0	0	0	9+	
<b>अन्य/Any Other</b>										
सभी परिवार	36	1	25	7	2	1	0	0	All Households	
1	4	0	3	0	1	0	0	0	1	
2	3	0	1	1	0	1	0	0	2	
3	5	1	4	0	0	0	0	0	3	
4	7	0	5	1	1	0	0	0	4	
5	6	0	3	3	0	0	0	0	5	
6-8	11	0	9	2	0	0	0	0	6-8	
9+	0	0	0	0	0	0	0	0	9+	



जञ-4 अ.जा.: जनगणना मकानों के स्वामित्व की स्थिति, परिवार में सदस्य संख्या और रहने के कमरों की संख्या के अनुसार अनुसूचित जाति के परिवार

HH-4 SC: SCHEDULED CASTE HOUSEHOLDS BY OWNERSHIP STATUS OF THE CENSUS HOUSES, SIZE OF THE HOUSEHOLD AND NUMBER OF DWELLING ROOMS

1	2	3	4	5	6	7	8	9	1	
राज्य - महाराष्ट्र 27/STATE - MAHARASHTRA 27										
योग/Total										
<b>कुल/Total</b>										
सभी परिवार	33,11,405	1,50,030	16,97,070	10,00,602	3,06,504	1,03,466	27,090	26,643	All Households	
1	1,45,636	11,325	95,181	29,617	6,773	1,672	369	699	1	
2	3,50,696	20,315	2,16,911	85,501	19,563	5,520	1,230	1,656	2	
3	4,47,373	23,064	2,50,488	1,23,427	36,031	9,756	2,329	2,278	3	
4	8,02,050	35,556	4,13,623	2,42,459	76,171	23,951	5,445	4,845	4	
5	7,02,005	28,677	3,51,924	2,22,272	66,785	21,781	5,690	4,876	5	
6-8	7,28,172	26,695	3,24,725	2,52,108	79,147	29,629	8,145	7,723	6-8	
9+	1,35,473	4,398	44,218	45,218	22,034	11,157	3,882	4,566	9+	
<b>अपना/Owned</b>										
सभी परिवार	26,58,674	1,02,660	13,05,832	8,46,339	2,59,876	94,468	25,455	24,044	All Households	
1	1,13,253	7,482	74,102	24,399	5,069	1,369	295	537	1	
2	2,73,208	13,477	1,65,356	71,239	15,829	4,848	1,105	1,354	2	
3	3,32,358	14,273	1,78,864	98,347	28,482	8,446	2,066	1,880	3	
4	6,19,634	23,242	3,05,921	1,97,910	62,154	21,215	4,997	4,195	4	
5	5,74,688	20,484	2,77,000	1,90,176	57,222	19,977	5,367	4,462	5	
6-8	6,26,483	20,278	2,68,265	2,23,871	70,974	27,990	7,870	7,235	6-8	
9+	1,19,050	3,424	36,324	40,397	20,146	10,623	3,755	4,381	9+	
<b>किराए का/Rented</b>										
सभी परिवार	5,08,823	35,314	3,02,109	1,25,172	36,267	6,840	1,194	1,927	All Households	
1	22,738	2,498	14,749	3,916	1,221	193	45	116	1	
2	60,616	5,013	39,967	11,823	2,993	507	90	223	2	
3	93,815	6,917	57,863	21,310	6,184	1,038	201	302	3	
4	1,46,983	9,597	86,108	37,216	11,084	2,144	326	508	4	
5	98,871	6,124	57,448	26,023	7,374	1,358	233	311	5	
6-8	74,417	4,491	40,596	21,413	6,111	1,254	211	341	6-8	
9+	11,383	674	5,378	3,471	1,300	346	88	126	9+	
<b>अन्य/Any Other</b>										
सभी परिवार	1,43,908	12,056	89,129	29,091	10,361	2,158	441	672	All Households	
1	9,645	1,345	6,330	1,302	483	110	29	46	1	
2	16,872	1,825	11,588	2,439	741	165	35	79	2	
3	21,200	1,874	13,761	3,770	1,365	272	62	96	3	
4	35,433	2,717	21,594	7,333	2,933	592	122	142	4	
5	28,446	2,069	17,476	6,073	2,189	446	90	103	5	
6-8	27,272	1,926	15,864	6,824	2,062	385	64	147	6-8	
9+	5,040	300	2,516	1,350	588	188	39	59	9+	

जज-4 अ.जा.: जनगणना मकानों के स्वामित्व की स्थिति, परिवार में सदस्य संख्या और रहने के कमरों की संख्या के अनुसार अनुसूचित जाति के परिवार  
 HH-4 SC: SCHEDULED CASTE HOUSEHOLDS BY OWNERSHIP STATUS OF THE CENSUS HOUSES, SIZE OF THE HOUSEHOLD AND NUMBER OF DWELLING ROOMS

1	2	3	4	5	6	7	8	9	1	
राज्य - महाराष्ट्र 27/STATE - MAHARASHTRA 27										
ग्रामीण/Rural										
<b>कुल/Total</b>										
सभी परिवार	17,77,100	68,288	9,28,296	5,85,331	1,35,236	42,008	8,662	9,279	All Households	
1	93,745	6,384	61,890	20,412	3,657	881	162	359	1	
2	2,16,604	10,556	1,36,314	56,235	9,653	2,601	484	761	2	
3	2,23,931	9,595	1,29,123	66,682	13,648	3,397	653	833	3	
4	3,98,651	15,020	2,11,486	1,31,653	29,205	8,159	1,477	1,651	4	
5	3,74,564	12,727	1,89,627	1,29,971	29,823	8,818	1,802	1,796	5	
6-8	4,03,158	12,106	1,78,462	1,54,900	38,809	13,363	2,872	2,646	6-8	
9+	66,447	1,900	21,394	25,478	10,441	4,789	1,212	1,233	9+	
<b>अपना/Owned</b>										
सभी परिवार	15,83,583	55,535	8,09,759	5,38,041	1,23,810	39,547	8,272	8,619	All Households	
1	80,721	4,930	53,260	18,252	3,075	766	141	297	1	
2	1,91,521	8,513	1,19,355	51,460	8,653	2,414	451	675	2	
3	1,92,341	7,406	1,08,971	59,551	11,995	3,069	601	748	3	
4	3,46,995	11,958	1,80,379	1,18,407	25,843	7,513	1,387	1,508	4	
5	3,37,421	10,601	1,67,497	1,20,131	27,478	8,311	1,719	1,684	5	
6-8	3,72,792	10,505	1,61,231	1,46,087	36,808	12,847	2,795	2,519	6-8	
9+	61,792	1,622	19,066	24,153	9,958	4,627	1,178	1,188	9+	
<b>किराए का/Rented</b>										
सभी परिवार	1,15,956	6,368	66,702	32,992	7,700	1,554	246	394	All Households	
1	6,852	651	4,412	1,339	331	65	15	39	1	
2	14,653	964	9,457	3,371	680	114	21	46	2	
3	19,876	1,165	11,953	5,251	1,202	220	34	51	3	
4	33,035	1,634	18,684	9,747	2,406	421	52	91	4	
5	22,360	1,076	12,396	6,893	1,569	304	50	72	5	
6-8	16,770	740	8,705	5,609	1,245	347	55	69	6-8	
9+	2,410	138	1,095	782	267	83	19	26	9+	
<b>अन्य/Any Other</b>										
सभी परिवार	77,561	6,385	51,835	14,298	3,726	907	144	266	All Households	
1	6,172	803	4,218	821	251	50	6	23	1	
2	10,430	1,079	7,502	1,404	320	73	12	40	2	
3	11,714	1,024	8,199	1,880	451	108	18	34	3	
4	18,621	1,428	12,423	3,499	956	225	38	52	4	
5	14,783	1,050	9,734	2,947	776	203	33	40	5	
6-8	13,596	861	8,526	3,204	756	169	22	58	6-8	
9+	2,245	140	1,233	543	216	79	15	19	9+	

जज-4 अ.जा.: जनगणना मकानों के स्वामित्व की स्थिति, परिवार में सदस्य संख्या और रहने के कमरों की संख्या के अनुसार अनुसूचित जाति के परिवार  
HH-4 SC: SCHEDULED CASTE HOUSEHOLDS BY OWNERSHIP STATUS OF THE CENSUS HOUSES, SIZE OF THE HOUSEHOLD AND NUMBER OF DWELLING ROOMS

1	2	3	4	5	6	7	8	9	1	
राज्य - महाराष्ट्र 27/STATE - MAHARASHTRA 27										
नगरीय/Urban										
<b>कुल/Total</b>										All Households
सभी परिवार	15,34,305	81,742	7,68,774	4,15,271	1,71,268	61,458	18,428	17,364		
1	51,891	4,941	33,291	9,205	3,116	791	207	340		1
2	1,34,092	9,759	80,597	29,266	9,910	2,919	746	895		2
3	2,23,442	13,469	1,21,365	56,745	22,383	6,359	1,676	1,445		3
4	4,03,399	20,536	2,02,137	1,10,806	46,966	15,792	3,968	3,194		4
5	3,27,441	15,950	1,62,297	92,301	36,962	12,963	3,888	3,080		5
6-8	3,25,014	14,589	1,46,263	97,208	40,338	16,266	5,273	5,077		6-8
9+	69,026	2,498	22,824	19,740	11,593	6,368	2,670	3,333		9+
<b>अपना/Owned</b>										All Households
सभी परिवार	10,75,091	47,125	4,96,073	3,08,298	1,36,066	54,921	17,183	15,425		
1	32,532	2,552	20,842	6,147	1,994	603	154	240		1
2	81,687	4,964	46,001	19,779	7,176	2,434	654	679		2
3	1,40,017	6,867	69,893	38,796	16,487	5,377	1,465	1,132		3
4	2,72,639	11,284	1,25,542	79,503	36,311	13,702	3,610	2,687		4
5	2,37,267	9,883	1,09,503	70,045	29,744	11,666	3,648	2,778		5
6-8	2,53,691	9,773	1,07,034	77,784	34,166	15,143	5,075	4,716		6-8
9+	57,258	1,802	17,258	16,244	10,188	5,996	2,577	3,193		9+
<b>किराए का/Rented</b>										All Households
सभी परिवार	3,92,867	28,946	2,35,407	92,180	28,567	5,286	948	1,533		
1	15,886	1,847	10,337	2,577	890	128	30	77		1
2	45,963	4,049	30,510	8,452	2,313	393	69	177		2
3	73,939	5,752	45,910	16,059	4,982	818	167	251		3
4	1,13,948	7,963	67,424	27,469	8,678	1,723	274	417		4
5	76,511	5,048	45,052	19,130	5,805	1,054	183	239		5
6-8	57,647	3,751	31,891	15,804	4,866	907	156	272		6-8
9+	8,973	536	4,283	2,689	1,033	263	69	100		9+
<b>अन्य/Any Other</b>										All Households
सभी परिवार	66,347	5,671	37,294	14,793	6,635	1,251	297	406		
1	3,473	542	2,112	481	232	60	23	23		1
2	6,442	746	4,086	1,035	421	92	23	39		2
3	9,486	850	5,562	1,890	914	164	44	62		3
4	16,812	1,289	9,171	3,834	1,977	367	84	90		4
5	13,663	1,019	7,742	3,126	1,413	243	57	63		5
6-8	13,676	1,065	7,338	3,620	1,306	216	42	89		6-8
9+	2,795	160	1,283	807	372	109	24	40		9+

जड़-4 अ.जा.: जनगणना मकानों के स्वामित्व की स्थिति, परिवार में सदस्य संख्या और रहने के कमरों की संख्या के अनुसार अनुसूचित जाति के परिवार  
HH-4 SC: SCHEDULED CASTE HOUSEHOLDS BY OWNERSHIP STATUS OF THE CENSUS HOUSES, SIZE OF THE HOUSEHOLD AND NUMBER OF DWELLING ROOMS

1	2	3	4	5	6	7	8	9	1	
राज्य - आन्ध्र प्रदेश 28/STATE - ANDHRA PRADESH 28										
योग/Total										
<b>कुल/Total</b>										
सभी परिवार	36,71,634	1,37,853	18,84,904	12,37,999	2,74,122	1,06,171	16,317	14,268	All Households	
1	1,88,399	13,225	1,29,956	37,623	5,367	1,652	265	311	1	
2	4,97,972	24,361	3,10,696	1,32,724	21,567	6,718	948	958	2	
3	6,33,952	25,641	3,54,192	2,00,011	38,699	12,230	1,745	1,434	3	
4	10,63,527	36,024	5,45,596	3,66,101	80,255	28,736	3,848	2,967	4	
5	7,13,059	21,965	3,26,055	2,70,713	62,907	24,880	3,724	2,815	5	
6-8	5,22,072	14,972	2,01,525	2,11,734	57,641	27,483	4,581	4,136	6-8	
9+	52,653	1,665	16,884	19,093	7,686	4,472	1,206	1,647	9+	
<b>अपना/Owned</b>										
सभी परिवार	31,34,645	1,11,762	16,07,057	10,84,496	2,14,461	90,073	13,938	12,858	All Households	
1	1,63,886	10,575	1,13,950	33,444	4,138	1,318	201	260	1	
2	4,22,727	19,487	2,65,247	1,14,801	16,147	5,435	783	827	2	
3	5,29,248	20,229	2,96,131	1,71,855	28,582	9,817	1,418	1,216	3	
4	8,77,891	28,553	4,52,616	3,10,276	58,053	22,825	3,026	2,542	4	
5	6,20,726	18,336	2,82,797	2,41,538	50,775	21,490	3,224	2,566	5	
6-8	4,72,153	13,136	1,81,124	1,94,927	49,914	25,020	4,156	3,876	6-8	
9+	48,014	1,446	15,192	17,655	6,852	4,168	1,130	1,571	9+	
<b>किराए का/Rented</b>										
सभी परिवार	4,56,079	15,134	2,27,711	1,40,331	55,283	14,330	2,085	1,205	All Households	
1	17,785	1,201	11,708	3,493	1,037	268	40	38	1	
2	62,174	2,645	36,852	16,237	5,029	1,160	138	113	2	
3	89,072	3,133	47,975	25,840	9,487	2,159	284	194	3	
4	1,60,719	4,572	77,509	51,554	20,684	5,306	731	363	4	
5	79,752	2,255	35,900	26,722	11,219	3,009	437	210	5	
6-8	42,695	1,190	16,468	15,201	7,065	2,161	387	223	6-8	
9+	3,882	138	1,299	1,284	762	267	68	64	9+	
<b>अन्य/Any Other</b>										
सभी परिवार	80,910	10,957	50,136	13,172	4,378	1,768	294	205	All Households	
1	6,728	1,449	4,298	686	192	66	24	13	1	
2	13,071	2,229	8,597	1,686	391	123	27	18	2	
3	15,632	2,279	10,086	2,316	630	254	43	24	3	
4	24,917	2,899	15,471	4,271	1,518	605	91	62	4	
5	12,581	1,374	7,358	2,453	913	381	63	39	5	
6-8	7,224	646	3,933	1,606	662	302	38	37	6-8	
9+	757	81	393	154	72	37	8	12	9+	

जञ-4 अ.जा.: जनगणना मकानों के स्वामित्व की स्थिति, परिवार में सदस्य संख्या और रहने के कमरों की संख्या के अनुसार अनुसूचित जाति के परिवार

HH-4 SC: SCHEDULED CASTE HOUSEHOLDS BY OWNERSHIP STATUS OF THE CENSUS HOUSES, SIZE OF THE HOUSEHOLD AND NUMBER OF DWELLING ROOMS

1	2	3	4	5	6	7	8	9	1	
राज्य - आन्ध्र प्रदेश 28/STATE - ANDHRA PRADESH 28										
ग्रामीण/Rural										
<b>कुल/Total</b>										
सभी परिवार	28,15,731	1,13,224	15,16,427	9,57,399	1,52,827	61,864	7,068	6,922	All Households	
1	1,58,407	11,527	1,11,527	30,733	3,238	1,038	130	214	1	
2	3,97,484	20,591	2,56,412	1,04,045	11,763	3,740	397	536	2	
3	4,87,958	21,063	2,84,230	1,53,869	20,663	6,669	718	746	3	
4	7,93,738	28,932	4,29,209	2,75,607	41,587	15,619	1,432	1,352	4	
5	5,40,053	17,561	2,58,580	2,10,238	35,742	14,913	1,648	1,371	5	
6-8	3,99,861	12,212	1,63,013	1,67,859	35,210	17,279	2,227	2,061	6-8	
9+	38,230	1,338	13,456	15,048	4,624	2,606	516	642	9+	
<b>अपना/Owned</b>										
सभी परिवार	26,13,171	98,307	13,96,163	9,05,819	1,40,570	58,980	6,719	6,613	All Households	
1	1,44,618	9,565	1,02,253	28,735	2,826	937	113	189	1	
2	3,65,034	17,524	2,35,132	97,466	10,556	3,489	367	500	2	
3	4,47,315	17,892	2,58,817	1,44,433	18,588	6,210	676	699	3	
4	7,26,550	24,949	3,90,395	2,57,145	36,948	14,552	1,298	1,263	4	
5	5,08,945	15,794	2,41,705	2,00,819	33,356	14,366	1,586	1,319	5	
6-8	3,83,877	11,347	1,55,048	1,62,612	33,816	16,868	2,172	2,014	6-8	
9+	36,832	1,236	12,813	14,609	4,480	2,558	507	629	9+	
<b>किराए का/Rented</b>										
सभी परिवार	1,47,378	6,302	84,353	43,234	10,593	2,402	257	237	All Households	
1	8,351	666	5,806	1,481	313	67	3	15	1	
2	22,524	1,214	14,671	5,375	1,017	202	19	26	2	
3	29,482	1,338	17,951	7,926	1,818	383	29	37	3	
4	50,562	1,775	27,853	15,768	4,082	907	102	75	4	
5	23,477	807	12,094	7,947	2,078	460	50	41	5	
6-8	11,961	443	5,557	4,364	1,166	347	47	37	6-8	
9+	1,021	59	421	373	119	36	7	6	9+	
<b>अन्य/Any Other</b>										
सभी परिवार	55,182	8,615	35,911	8,346	1,664	482	92	72	All Households	
1	5,438	1,296	3,468	517	99	34	14	10	1	
2	9,926	1,853	6,609	1,204	190	49	11	10	2	
3	11,161	1,833	7,462	1,510	257	76	13	10	3	
4	16,626	2,208	10,961	2,694	557	160	32	14	4	
5	7,631	960	4,781	1,472	308	87	12	11	5	
6-8	4,023	422	2,408	883	228	64	8	10	6-8	
9+	377	43	222	66	25	12	2	7	9+	

जड़-4 अ.जा.: जनगणना मकानों के स्वामित्व की स्थिति, परिवार में सदस्य संख्या और रहने के कमरों की संख्या के अनुसार अनुसूचित जाति के परिवार  
HH-4 SC: SCHEDULED CASTE HOUSEHOLDS BY OWNERSHIP STATUS OF THE CENSUS HOUSES, SIZE OF THE HOUSEHOLD AND NUMBER OF DWELLING ROOMS

1	2	3	4	5	6	7	8	9	1	
राज्य - आन्ध्र प्रदेश 28/STATE - ANDHRA PRADESH 28										
नगरीय/Urban										
<b>कुल/Total</b>										
सभी परिवार	8,55,903	24,629	3,68,477	2,80,600	1,21,295	44,307	9,249	7,346	All Households	
1	29,992	1,698	18,429	6,890	2,129	614	135	97	1	
2	1,00,488	3,770	54,284	28,679	9,804	2,978	551	422	2	
3	1,45,994	4,578	69,962	46,142	18,036	5,561	1,027	688	3	
4	2,69,789	7,092	1,16,387	90,494	38,668	13,117	2,416	1,615	4	
5	1,73,006	4,404	67,475	60,475	27,165	9,967	2,076	1,444	5	
6-8	1,22,211	2,760	38,512	43,875	22,431	10,204	2,354	2,075	6-8	
9+	14,423	327	3,428	4,045	3,062	1,866	690	1,005	9+	
<b>अपना/Owned</b>										
सभी परिवार	5,21,474	13,455	2,10,894	1,78,677	73,891	31,093	7,219	6,245	All Households	
1	19,268	1,010	11,697	4,709	1,312	381	88	71	1	
2	57,693	1,963	30,115	17,335	5,591	1,946	416	327	2	
3	81,933	2,337	37,314	27,422	9,994	3,607	742	517	3	
4	1,51,341	3,604	62,221	53,131	21,105	8,273	1,728	1,279	4	
5	1,11,781	2,542	41,092	40,719	17,419	7,124	1,638	1,247	5	
6-8	88,276	1,789	26,076	32,315	16,098	8,152	1,984	1,862	6-8	
9+	11,182	210	2,379	3,046	2,372	1,610	623	942	9+	
<b>किराए का/Rented</b>										
सभी परिवार	3,08,701	8,832	1,43,358	97,097	44,690	11,928	1,828	968	All Households	
1	9,434	535	5,902	2,012	724	201	37	23	1	
2	39,650	1,431	22,181	10,862	4,012	958	119	87	2	
3	59,590	1,795	30,024	17,914	7,669	1,776	255	157	3	
4	1,10,157	2,797	49,656	35,786	16,602	4,399	629	288	4	
5	56,275	1,448	23,806	18,775	9,141	2,549	387	169	5	
6-8	30,734	747	10,911	10,837	5,899	1,814	340	186	6-8	
9+	2,861	79	878	911	643	231	61	58	9+	
<b>अन्य/Any Other</b>										
सभी परिवार	25,728	2,342	14,225	4,826	2,714	1,286	202	133	All Households	
1	1,290	153	830	169	93	32	10	3	1	
2	3,145	376	1,988	482	201	74	16	8	2	
3	4,471	446	2,624	806	373	178	30	14	3	
4	8,291	691	4,510	1,577	961	445	59	48	4	
5	4,950	414	2,577	981	605	294	51	28	5	
6-8	3,201	224	1,525	723	434	238	30	27	6-8	
9+	380	38	171	88	47	25	6	5	9+	

जड़-4 अ.जा.: जनगणना मकानों के स्वामित्व की स्थिति, परिवार में सदस्य संख्या और रहने के कमरों की संख्या के अनुसार अनुसूचित जाति के परिवार

HH-4 SC: SCHEDULED CASTE HOUSEHOLDS BY OWNERSHIP STATUS OF THE CENSUS HOUSES, SIZE OF THE HOUSEHOLD AND NUMBER OF DWELLING ROOMS

1	2	3	4	5	6	7	8	9	1	
राज्य - कर्नाटक 29/STATE - KARNATAKA 29										
योग/Total										
<b>कुल/Total</b>										
सभी परिवार	21,40,304	3,92,226	8,50,755	5,77,758	2,04,875	76,991	21,224	16,475	All Households	
1	76,817	22,002	35,595	14,180	3,461	1,052	256	271	1	
2	1,80,769	41,969	82,155	40,182	11,356	3,535	854	718	2	
3	2,70,864	54,402	1,15,535	68,265	22,457	7,012	1,837	1,356	3	
4	5,05,251	96,629	2,05,200	1,33,338	46,704	16,246	4,162	2,972	4	
5	4,49,811	79,764	1,79,058	1,23,952	43,885	15,865	4,378	2,909	5	
6-8	5,37,940	83,087	1,99,746	1,60,681	58,702	23,919	6,583	5,222	6-8	
9+	1,18,852	14,373	33,466	37,160	18,310	9,362	3,154	3,027	9+	
<b>अपना/Owned</b>										
सभी परिवार	17,71,338	3,38,213	6,96,579	4,73,363	1,64,979	65,220	18,413	14,571	All Households	
1	61,913	18,624	28,793	11,006	2,388	735	172	195	1	
2	1,39,922	34,569	63,194	30,178	8,085	2,654	672	570	2	
3	2,08,538	45,028	88,404	50,997	16,164	5,391	1,441	1,113	3	
4	3,96,885	81,610	1,60,094	1,01,860	34,755	12,749	3,368	2,449	4	
5	3,75,726	69,724	1,49,012	1,02,033	35,356	13,278	3,775	2,548	5	
6-8	4,77,681	75,284	1,76,374	1,42,559	51,169	21,514	5,982	4,799	6-8	
9+	1,10,673	13,374	30,708	34,730	17,062	8,899	3,003	2,897	9+	
<b>किराए का/Rented</b>										
सभी परिवार	3,01,392	37,302	1,26,148	89,870	34,227	9,973	2,347	1,525	All Households	
1	11,330	2,233	5,248	2,624	861	244	63	57	1	
2	32,766	5,036	15,496	8,432	2,774	754	151	123	2	
3	51,941	6,738	22,693	15,119	5,471	1,398	331	191	3	
4	91,173	11,001	38,036	27,543	10,450	3,040	676	427	4	
5	60,476	6,860	24,533	18,852	7,289	2,155	505	282	5	
6-8	47,571	4,839	18,196	15,320	6,352	2,008	505	351	6-8	
9+	6,135	595	1,946	1,980	1,030	374	116	94	9+	
<b>अन्य/Any Other</b>										
सभी परिवार	67,574	16,711	28,028	14,525	5,669	1,798	464	379	All Households	
1	3,574	1,145	1,554	550	212	73	21	19	1	
2	8,081	2,364	3,465	1,572	497	127	31	25	2	
3	10,385	2,636	4,438	2,149	822	223	65	52	3	
4	17,193	4,018	7,070	3,935	1,499	457	118	96	4	
5	13,609	3,180	5,513	3,067	1,240	432	98	79	5	
6-8	12,688	2,964	5,176	2,802	1,181	397	96	72	6-8	
9+	2,044	404	812	450	218	89	35	36	9+	

जज-4 अ.जा.: जनगणना मकानों के स्वामित्व की स्थिति, परिवार में सदस्य संख्या और रहने के कमरों की संख्या के अनुसार अनुसूचित जाति के परिवार

HH-4 SC: SCHEDULED CASTE HOUSEHOLDS BY OWNERSHIP STATUS OF THE CENSUS HOUSES, SIZE OF THE HOUSEHOLD AND NUMBER OF DWELLING ROOMS

1	2	3	4	5	6	7	8	9	1	
राज्य - कर्नाटक 29/STATE - KARNATAKA 29										
ग्रामीण/Rural										
<b>कुल/Total</b>										
सभी परिवार	15,10,140	3,27,032	6,08,994	3,88,274	1,20,789	45,169	11,375	8,507	All Households	
1	58,140	18,847	26,531	9,849	2,030	605	128	150	1	
2	1,26,918	34,698	57,447	25,967	6,159	1,872	419	356	2	
3	1,80,446	44,279	77,685	41,719	11,586	3,643	838	696	3	
4	3,38,370	79,449	1,39,494	82,418	24,883	8,646	2,058	1,422	4	
5	3,16,141	66,431	1,28,638	82,633	25,619	9,020	2,311	1,489	5	
6-8	3,98,774	70,747	1,52,392	1,16,663	37,548	14,978	3,683	2,763	6-8	
9+	91,351	12,581	26,807	29,025	12,964	6,405	1,938	1,631	9+	
<b>अपना/Owned</b>									All Households	
सभी परिवार	13,94,517	2,99,688	5,58,084	3,62,120	1,12,985	42,723	10,834	8,083	All Households	
1	51,632	16,836	23,680	8,701	1,703	490	99	123	1	
2	1,12,220	30,755	50,725	22,991	5,388	1,665	374	322	2	
3	1,61,608	39,683	69,176	37,626	10,424	3,308	765	626	3	
4	3,07,214	72,113	1,25,963	75,300	22,687	7,932	1,897	1,322	4	
5	2,93,672	61,474	1,18,801	77,307	23,971	8,509	2,200	1,410	5	
6-8	3,79,702	66,821	1,44,037	1,11,935	36,116	14,515	3,597	2,681	6-8	
9+	88,469	12,006	25,702	28,260	12,696	6,304	1,902	1,599	9+	
<b>किराए का/Rented</b>									All Households	
सभी परिवार	73,562	15,482	32,935	17,767	5,151	1,597	358	272	All Households	
1	3,862	1,110	1,673	761	216	68	17	17	1	
2	9,067	2,173	4,297	1,917	495	131	31	23	2	
3	12,375	2,688	5,713	2,882	773	228	46	45	3	
4	20,691	4,438	9,148	4,906	1,508	508	117	66	4	
5	14,253	2,780	6,388	3,583	1,068	309	75	50	5	
6-8	11,635	1,991	5,119	3,204	919	295	53	54	6-8	
9+	1,679	302	597	514	172	58	19	17	9+	
<b>अन्य/Any Other</b>									All Households	
सभी परिवार	42,061	11,862	17,975	8,387	2,653	849	183	152	All Households	
1	2,646	901	1,178	387	111	47	12	10	1	
2	5,631	1,770	2,425	1,059	276	76	14	11	2	
3	6,463	1,908	2,796	1,211	389	107	27	25	3	
4	10,465	2,898	4,383	2,212	688	206	44	34	4	
5	8,216	2,177	3,449	1,743	580	202	36	29	5	
6-8	7,437	1,935	3,236	1,524	513	168	33	28	6-8	
9+	1,203	273	508	251	96	43	17	15	9+	



जड़-4 अ.जा.: जनगणना मकानों के स्वामित्व की स्थिति, परिवार में सदस्य संख्या और रहने के कमरों की संख्या के अनुसार अनुसूचित जाति के परिवार  
HH-4 SC: SCHEDULED CASTE HOUSEHOLDS BY OWNERSHIP STATUS OF THE CENSUS HOUSES, SIZE OF THE HOUSEHOLD AND NUMBER OF DWELLING ROOMS

1	2	3	4	5	6	7	8	9	1	
राज्य - कर्नाटक 29/STATE - KARNATAKA 29										
नगरीय/Urban										
<b>कुल/Total</b>										
सभी परिवार	6,30,164	65,194	2,41,761	1,89,484	84,086	31,822	9,849	7,968	All Households	
1	18,677	3,155	9,064	4,331	1,431	447	128	121	1	
2	53,851	7,271	24,708	14,215	5,197	1,663	435	362	2	
3	90,418	10,123	37,850	26,546	10,871	3,369	999	660	3	
4	1,66,881	17,180	65,706	50,920	21,821	7,600	2,104	1,550	4	
5	1,33,670	13,333	50,420	41,319	18,266	6,845	2,067	1,420	5	
6-8	1,39,166	12,340	47,354	44,018	21,154	8,941	2,900	2,459	6-8	
9+	27,501	1,792	6,659	8,135	5,346	2,957	1,216	1,396	9+	
<b>अपना/Owned</b>										
सभी परिवार	3,76,821	38,525	1,38,495	1,11,243	51,994	22,497	7,579	6,488	All Households	
1	10,281	1,788	5,113	2,305	685	245	73	72	1	
2	27,702	3,814	12,469	7,187	2,697	989	298	248	2	
3	46,930	5,345	19,228	13,371	5,740	2,083	676	487	3	
4	89,671	9,497	34,131	26,560	12,068	4,817	1,471	1,127	4	
5	82,054	8,250	30,211	24,726	11,385	4,769	1,575	1,138	5	
6-8	97,979	8,463	32,337	30,624	15,053	6,999	2,385	2,118	6-8	
9+	22,204	1,368	5,006	6,470	4,366	2,595	1,101	1,298	9+	
<b>किराए का/Rented</b>										
सभी परिवार	2,27,830	21,820	93,213	72,103	29,076	8,376	1,989	1,253	All Households	
1	7,468	1,123	3,575	1,863	645	176	46	40	1	
2	23,699	2,863	11,199	6,515	2,279	623	120	100	2	
3	39,566	4,050	16,980	12,237	4,698	1,170	285	146	3	
4	70,482	6,563	28,888	22,637	8,942	2,532	559	361	4	
5	46,223	4,080	18,145	15,269	6,221	1,846	430	232	5	
6-8	35,936	2,848	13,077	12,116	5,433	1,713	452	297	6-8	
9+	4,456	293	1,349	1,466	858	316	97	77	9+	
<b>अन्य/Any Other</b>										
सभी परिवार	25,513	4,849	10,053	6,138	3,016	949	281	227	All Households	
1	928	244	376	163	101	26	9	9	1	
2	2,450	594	1,040	513	221	51	17	14	2	
3	3,922	728	1,642	938	433	116	38	27	3	
4	6,728	1,120	2,687	1,723	811	251	74	62	4	
5	5,393	1,003	2,064	1,324	660	230	62	50	5	
6-8	5,251	1,029	1,940	1,278	668	229	63	44	6-8	
9+	841	131	304	199	122	46	18	21	9+	

जड़-4 अ.जा.: जनगणना मकानों के स्वामित्व की स्थिति, परिवार में सदस्य संख्या और रहने के कमरों की संख्या के अनुसार अनुसूचित जाति के परिवार

HH-4 SC: SCHEDULED CASTE HOUSEHOLDS BY OWNERSHIP STATUS OF THE CENSUS HOUSES, SIZE OF THE HOUSEHOLD AND NUMBER OF DWELLING ROOMS

1	2	3	4	5	6	7	8	9	1	
राज्य - गोवा 30/STATE - GOA 30										
योग/Total										
<b>कुल/Total</b>										
सभी परिवार	13,351	670	5,491	3,408	1,977	1,051	389	365	All Households	
1	627	59	275	182	72	24	7	8	1	
2	1,389	93	603	390	188	72	24	19	2	
3	2,264	120	986	597	319	140	49	53	3	
4	3,364	146	1,409	854	502	277	103	73	4	
5	2,540	123	1,032	634	374	222	91	64	5	
6-8	2,530	108	951	631	413	248	82	97	6-8	
9+	637	21	235	120	109	68	33	51	9+	
<b>अपना/Owned</b>									All Households	
सभी परिवार	6,917	244	1,421	1,987	1,604	964	362	335	All Households	
1	294	27	100	89	47	18	6	7	1	
2	658	28	173	216	137	64	23	17	2	
3	1,095	50	253	324	248	131	44	45	3	
4	1,683	39	332	497	407	249	91	68	4	
5	1,406	50	287	388	327	210	85	59	5	
6-8	1,434	42	237	403	353	228	81	90	6-8	
9+	347	8	39	70	85	64	32	49	9+	
<b>किराए का/Rented</b>									All Households	
सभी परिवार	2,704	276	1,546	579	219	49	19	16	All Households	
1	138	17	73	30	14	2	1	1	1	
2	319	44	182	59	27	5	1	1	2	
3	487	50	253	119	48	8	5	4	3	
4	672	64	367	151	61	17	10	2	4	
5	511	52	325	97	27	6	2	2	5	
6-8	482	43	289	104	32	9	0	5	6-8	
9+	95	6	57	19	10	2	0	1	9+	
<b>अन्य/Any Other</b>									All Households	
सभी परिवार	3,730	150	2,524	842	154	38	8	14	All Households	
1	195	15	102	63	11	4	0	0	1	
2	412	21	248	115	24	3	0	1	2	
3	682	20	480	154	23	1	0	4	3	
4	1,009	43	710	206	34	11	2	3	4	
5	623	21	420	149	20	6	4	3	5	
6-8	614	23	425	124	28	11	1	2	6-8	
9+	195	7	139	31	14	2	1	1	9+	

जज-4 अ.जा.: जनगणना मकानों के स्वामित्व की स्थिति, परिवार में सदस्य संख्या और रहने के कमरों की संख्या के अनुसार अनुसूचित जाति के परिवार

HH-4 SC: SCHEDULED CASTE HOUSEHOLDS BY OWNERSHIP STATUS OF THE CENSUS HOUSES, SIZE OF THE HOUSEHOLD AND NUMBER OF DWELLING ROOMS

1	2	3	4	5	6	7	8	9	1	
राज्य - गोवा 30/STATE - GOA 30										
ग्रामीण/Rural										
<b>कुल/Total</b>										
सभी परिवार	4,387	221	1,488	1,185	736	474	151	132	All Households	
1	233	31	98	60	29	10	1	4	1	
2	472	19	185	148	70	33	9	8	2	
3	719	41	252	217	108	67	19	15	3	
4	1,056	57	367	288	177	113	28	26	4	
5	864	42	279	222	151	108	43	19	5	
6-8	846	29	246	218	160	116	38	39	6-8	
9+	197	2	61	32	41	27	13	21	9+	
<b>अपना/Owned</b>										
सभी परिवार	3,098	122	616	969	666	455	146	124	All Households	
1	158	19	58	46	23	8	1	3	1	
2	320	9	86	116	62	31	9	7	2	
3	506	28	114	171	95	66	18	14	3	
4	736	23	159	234	160	108	27	25	4	
5	628	25	109	189	142	104	41	18	5	
6-8	615	16	78	187	148	112	37	37	6-8	
9+	135	2	12	26	36	26	13	20	9+	
<b>किराए का/Rented</b>										
सभी परिवार	463	55	267	104	25	6	2	4	All Households	
1	28	3	15	7	2	0	0	1	1	
2	52	4	31	13	3	0	0	1	2	
3	92	10	46	26	7	1	1	1	3	
4	125	23	68	26	6	2	0	0	4	
5	79	11	50	13	3	1	1	0	5	
6-8	75	4	49	17	2	2	0	1	6-8	
9+	12	0	8	2	2	0	0	0	9+	
<b>अन्य/Any Other</b>										
सभी परिवार	826	44	605	112	45	13	3	4	All Households	
1	47	9	25	7	4	2	0	0	1	
2	100	6	68	19	5	2	0	0	2	
3	121	3	92	20	6	0	0	0	3	
4	195	11	140	28	11	3	1	1	4	
5	157	6	120	20	6	3	1	1	5	
6-8	156	9	119	14	10	2	1	1	6-8	
9+	50	0	41	4	3	1	0	1	9+	

जड़-4 अ.जा.: जनगणना मकानों के स्वामित्व की स्थिति, परिवार में सदस्य संख्या और रहने के कमरों की संख्या के अनुसार अनुसूचित जाति के परिवार

HH-4 SC: SCHEDULED CASTE HOUSEHOLDS BY OWNERSHIP STATUS OF THE CENSUS HOUSES, SIZE OF THE HOUSEHOLD AND NUMBER OF DWELLING ROOMS

1	2	3	4	5	6	7	8	9	1	
राज्य - गोवा 30/STATE - GOA 30										
नगरीय/Urban										
<b>कुल/Total</b>										
सभी परिवार	8,964	449	4,003	2,223	1,241	577	238	233		All Households
1	394	28	177	122	43	14	6	4		1
2	917	74	418	242	118	39	15	11		2
3	1,545	79	734	380	211	73	30	38		3
4	2,308	89	1,042	566	325	164	75	47		4
5	1,676	81	753	412	223	114	48	45		5
6-8	1,684	79	705	413	253	132	44	58		6-8
9+	440	19	174	88	68	41	20	30		9+
<b>अपना/Owned</b>										
सभी परिवार	3,819	122	805	1,018	938	509	216	211		All Households
1	136	8	42	43	24	10	5	4		1
2	338	19	87	100	75	33	14	10		2
3	589	22	139	153	153	65	26	31		3
4	947	16	173	263	247	141	64	43		4
5	778	25	178	199	185	106	44	41		5
6-8	819	26	159	216	205	116	44	53		6-8
9+	212	6	27	44	49	38	19	29		9+
<b>किराए का/Rented</b>										
सभी परिवार	2,241	221	1,279	475	194	43	17	12		All Households
1	110	14	58	23	12	2	1	0		1
2	267	40	151	46	24	5	1	0		2
3	395	40	207	93	41	7	4	3		3
4	547	41	299	125	55	15	10	2		4
5	432	41	275	84	24	5	1	2		5
6-8	407	39	240	87	30	7	0	4		6-8
9+	83	6	49	17	8	2	0	1		9+
<b>अन्य/Any Other</b>										
सभी परिवार	2,904	106	1,919	730	109	25	5	10		All Households
1	148	6	77	56	7	2	0	0		1
2	312	15	180	96	19	1	0	1		2
3	561	17	388	134	17	1	0	4		3
4	814	32	570	178	23	8	1	2		4
5	466	15	300	129	14	3	3	2		5
6-8	458	14	306	110	18	9	0	1		6-8
9+	145	7	98	27	11	1	1	0		9+

जज-4 अ.जा.: जनगणना मकानों के स्वामित्व की स्थिति, परिवार में सदस्य संख्या और रहने के कमरों की संख्या के अनुसार अनुसूचित जाति के परिवार  
 HH-4 SC: SCHEDULED CASTE HOUSEHOLDS BY OWNERSHIP STATUS OF THE CENSUS HOUSES, SIZE OF THE HOUSEHOLD AND NUMBER OF DWELLING ROOMS

1	2	3	4	5	6	7	8	9	1	
राज्य - कर्नाट 32/STATE - KERALA 32										
योग/Total										
<b>कुल/Total</b>										
सभी परिवार	7,51,165	14,713	1,07,529	2,98,352	2,26,857	78,077	17,459	8,178	All Households	
1	32,797	1,553	9,786	14,597	5,162	1,263	260	176	1	
2	76,218	2,079	15,420	33,928	18,144	5,010	1,050	587	2	
3	1,22,967	2,530	19,121	50,880	35,942	10,937	2,422	1,135	3	
4	2,34,373	4,408	34,408	93,463	71,442	23,399	4,843	2,410	4	
5	1,45,194	2,371	17,552	56,825	46,824	16,420	3,657	1,545	5	
6-8	1,19,682	1,569	10,269	43,428	41,928	16,876	3,887	1,725	6-8	
9+	19,934	203	973	5,231	7,415	4,172	1,340	600	9+	
<b>अपना/Owned</b>										
सभी परिवार	6,71,011	12,572	81,350	2,68,634	2,11,857	73,011	16,141	7,446	All Households	
1	29,484	1,299	8,272	13,570	4,811	1,148	234	150	1	
2	66,142	1,701	11,658	30,224	16,544	4,557	933	525	2	
3	1,07,101	2,147	14,214	44,835	32,785	9,960	2,170	990	3	
4	2,06,027	3,776	25,475	82,926	65,847	21,496	4,357	2,150	4	
5	1,32,006	2,075	13,205	51,862	44,471	15,546	3,423	1,424	5	
6-8	1,11,304	1,392	7,813	40,294	40,218	16,242	3,718	1,627	6-8	
9+	18,947	182	713	4,923	7,181	4,062	1,306	580	9+	
<b>किराए का/Rented</b>										
सभी परिवार	46,786	805	11,329	18,504	10,670	3,908	1,042	528	All Households	
1	1,617	95	698	532	202	62	13	15	1	
2	6,165	154	1,979	2,401	1,159	344	90	38	2	
3	10,252	153	2,436	4,172	2,384	781	218	108	3	
4	17,211	228	3,902	6,829	4,124	1,526	406	196	4	
5	7,082	103	1,592	2,835	1,609	681	180	82	5	
6-8	4,005	64	648	1,585	1,071	446	117	74	6-8	
9+	454	8	74	150	121	68	18	15	9+	
<b>अन्य/Any Other</b>										
सभी परिवार	33,368	1,336	14,850	11,214	4,330	1,158	276	204	All Households	
1	1,696	159	816	495	149	53	13	11	1	
2	3,911	224	1,783	1,303	441	109	27	24	2	
3	5,614	230	2,471	1,873	773	196	34	37	3	
4	11,135	404	5,031	3,708	1,471	377	80	64	4	
5	6,106	193	2,755	2,128	744	193	54	39	5	
6-8	4,373	113	1,808	1,549	639	188	52	24	6-8	
9+	533	13	186	158	113	42	16	5	9+	

जज-4 अ.जा.: जनगणना मकानों के स्वामित्व की स्थिति, परिवार में सदस्य संख्या और रहने के कमरों की संख्या के अनुसार अनुसूचित जाति के परिवार  
HH-4 SC: SCHEDULED CASTE HOUSEHOLDS BY OWNERSHIP STATUS OF THE CENSUS HOUSES, SIZE OF THE HOUSEHOLD AND NUMBER OF DWELLING ROOMS

1	2	3	4	5	6	7	8	9	1	
राज्य - केरल 32/STATE - KERALA 32										
ग्रामीण/Rural										
<b>कुल/Total</b>										
सभी परिवार	4,54,729	9,894	69,550	1,88,882	1,31,281	43,053	8,556	3,513	All Households	
1	21,384	1,053	6,457	9,772	3,160	733	120	89	1	
2	47,526	1,452	10,003	22,002	10,554	2,784	472	259	2	
3	73,544	1,732	12,170	31,755	20,346	5,924	1,123	494	3	
4	1,39,105	2,904	21,913	57,866	40,564	12,597	2,273	988	4	
5	89,517	1,589	11,505	36,460	27,987	9,406	1,898	672	5	
6-8	73,042	1,049	6,910	28,001	24,761	9,543	2,015	763	6-8	
9+	10,611	115	592	3,026	3,909	2,066	655	248	9+	
<b>अपना/Owned</b>										
सभी परिवार	4,08,828	8,532	52,029	1,71,641	1,24,412	41,009	8,030	3,175	All Households	
1	19,403	896	5,555	9,109	2,981	677	111	74	1	
2	41,763	1,210	7,633	19,845	9,820	2,600	429	226	2	
3	64,921	1,476	9,049	28,479	18,966	5,516	1,010	425	3	
4	1,23,389	2,501	15,954	52,013	38,107	11,860	2,089	865	4	
5	81,390	1,402	8,353	33,365	26,833	9,029	1,795	613	5	
6-8	67,838	938	5,049	25,969	23,893	9,305	1,955	729	6-8	
9+	10,124	109	436	2,861	3,812	2,022	641	243	9+	
<b>किराए का/Rented</b>										
सभी परिवार	21,021	451	5,860	8,514	4,133	1,479	380	204	All Households	
1	781	47	349	277	72	25	5	6	1	
2	2,795	85	983	1,105	443	133	29	17	2	
3	4,563	88	1,250	1,877	893	313	93	49	3	
4	7,480	127	1,972	3,004	1,596	555	147	79	4	
5	3,366	61	892	1,387	648	277	70	31	5	
6-8	1,875	40	384	805	443	153	30	20	6-8	
9+	161	3	30	59	38	23	6	2	9+	
<b>अन्य/Any Other</b>										
सभी परिवार	24,880	911	11,661	8,727	2,736	565	146	134	All Households	
1	1,200	110	553	386	107	31	4	9	1	
2	2,968	157	1,387	1,052	291	51	14	16	2	
3	4,060	168	1,871	1,399	487	95	20	20	3	
4	8,236	276	3,987	2,849	861	182	37	44	4	
5	4,761	126	2,260	1,708	506	100	33	28	5	
6-8	3,329	71	1,477	1,227	425	85	30	14	6-8	
9+	326	3	126	106	59	21	8	3	9+	

जज-4 अ.जा.: जनगणना मकानों के स्वामित्व की स्थिति, परिवार में सदस्य संख्या और रहने के कमरों की संख्या के अनुसार अनुसूचित जाति के परिवार  
HH-4 SC: SCHEDULED CASTE HOUSEHOLDS BY OWNERSHIP STATUS OF THE CENSUS HOUSES, SIZE OF THE HOUSEHOLD AND NUMBER OF DWELLING ROOMS

1	2	3	4	5	6	7	8	9	1	
राज्य - केरल 32/STATE - KERALA 32										
नगरीय/Urban										
<b>कुल/Total</b>										
सभी परिवार	2,96,436	4,819	37,979	1,09,470	95,576	35,024	8,903	4,665	All Households	
1	11,413	500	3,329	4,825	2,002	530	140	87	1	
2	28,692	627	5,417	11,926	7,590	2,226	578	328	2	
3	49,423	798	6,951	19,125	15,596	5,013	1,299	641	3	
4	95,268	1,504	12,495	35,597	30,878	10,802	2,570	1,422	4	
5	55,677	782	6,047	20,365	18,837	7,014	1,759	873	5	
6-8	46,640	520	3,359	15,427	17,167	7,333	1,872	962	6-8	
9+	9,323	88	381	2,205	3,506	2,106	685	352	9+	
<b>अपना/Owned</b>									All Households	
सभी परिवार	2,62,183	4,040	29,321	96,993	87,445	32,002	8,111	4,271	All Households	
1	10,081	403	2,717	4,461	1,830	471	123	76	1	
2	24,379	491	4,025	10,379	6,724	1,957	504	299	2	
3	42,180	671	5,165	16,356	13,819	4,444	1,160	565	3	
4	82,638	1,275	9,521	30,913	27,740	9,636	2,268	1,285	4	
5	50,616	673	4,852	18,497	17,638	6,517	1,628	811	5	
6-8	43,466	454	2,764	14,325	16,325	6,937	1,763	898	6-8	
9+	8,823	73	277	2,062	3,369	2,040	665	337	9+	
<b>किराए का/Rented</b>									All Households	
सभी परिवार	25,765	354	5,469	9,990	6,537	2,429	662	324	All Households	
1	836	48	349	255	130	37	8	9	1	
2	3,370	69	996	1,296	716	211	61	21	2	
3	5,689	65	1,186	2,295	1,491	468	125	59	3	
4	9,731	101	1,930	3,825	2,528	971	259	117	4	
5	3,716	42	700	1,448	961	404	110	51	5	
6-8	2,130	24	264	780	628	293	87	54	6-8	
9+	293	5	44	91	83	45	12	13	9+	
<b>अन्य/Any Other</b>									All Households	
सभी परिवार	8,488	425	3,189	2,487	1,594	593	130	70	All Households	
1	496	49	263	109	42	22	9	2	1	
2	943	67	396	251	150	58	13	8	2	
3	1,554	62	600	474	286	101	14	17	3	
4	2,899	128	1,044	859	610	195	43	20	4	
5	1,345	67	495	420	238	93	21	11	5	
6-8	1,044	42	331	322	214	103	22	10	6-8	
9+	207	10	60	52	54	21	8	2	9+	

जड़-4 अ.जा.: जनगणना मकानों के स्वामित्व की स्थिति, परिवार में सदस्य संख्या और रहने के कमरों की संख्या के अनुसार अनुसूचित जाति के परिवार

HH-4 SC: SCHEDULED CASTE HOUSEHOLDS BY OWNERSHIP STATUS OF THE CENSUS HOUSES, SIZE OF THE HOUSEHOLD AND NUMBER OF DWELLING ROOMS

1	2	3	4	5	6	7	8	9	1	
राज्य - तमिलनाडु 33/STATE - TAMIL NADU 33										
योग/Total										
<b>कुल/Total</b>										
सभी परिवार	37,59,496	4,63,813	18,22,544	10,19,398	3,13,765	97,466	25,924	16,586	All Households	
1	1,94,663	35,474	1,17,577	32,173	6,899	1,712	450	378	1	
2	5,07,480	72,316	2,81,912	1,14,347	28,102	7,563	1,872	1,368	2	
3	6,35,029	75,570	3,20,669	1,68,924	50,108	13,946	3,538	2,274	3	
4	10,62,513	1,14,754	5,11,566	3,00,263	94,581	29,359	7,520	4,470	4	
5	7,60,122	93,213	3,46,628	2,19,614	69,317	21,884	5,972	3,494	5	
6-8	5,58,282	68,384	2,29,671	1,71,244	59,038	20,414	5,694	3,837	6-8	
9+	41,407	4,102	14,521	12,833	5,720	2,588	878	765	9+	
<b>अपना/Owned</b>									All Households	
सभी परिवार	31,86,793	4,21,473	15,21,956	8,62,202	2,58,078	84,959	23,041	15,084	All Households	
1	1,70,861	32,276	1,02,533	28,193	5,664	1,490	376	329	1	
2	4,29,759	65,610	2,35,808	96,381	22,652	6,480	1,609	1,219	2	
3	5,18,345	67,400	2,58,312	1,37,144	38,917	11,589	3,016	1,967	3	
4	8,65,977	1,02,396	4,11,152	2,43,300	74,090	24,662	6,433	3,944	4	
5	6,60,869	85,960	2,96,567	1,91,015	59,091	19,553	5,442	3,241	5	
6-8	5,03,551	63,994	2,04,765	1,54,546	52,479	18,774	5,334	3,659	6-8	
9+	37,431	3,837	12,819	11,623	5,185	2,411	831	725	9+	
<b>किराए का/Rented</b>									All Households	
सभी परिवार	4,79,342	31,451	2,51,651	1,35,525	46,557	10,696	2,253	1,209	All Households	
1	17,754	2,162	11,433	3,036	886	168	38	31	1	
2	63,965	4,893	38,126	15,325	4,412	899	201	109	2	
3	99,811	6,246	53,297	27,913	9,671	2,021	408	255	3	
4	1,68,220	9,656	85,760	49,966	17,471	4,084	858	425	4	
5	82,455	5,295	41,694	24,427	8,402	1,997	428	212	5	
6-8	43,938	3,017	19,979	13,862	5,286	1,369	279	146	6-8	
9+	3,199	182	1,362	996	429	158	41	31	9+	
<b>अन्य/Any Other</b>									All Households	
सभी परिवार	93,361	10,889	48,937	21,671	9,130	1,811	630	293	All Households	
1	6,048	1,036	3,611	944	349	54	36	18	1	
2	13,756	1,813	7,978	2,641	1,038	184	62	40	2	
3	16,873	1,924	9,060	3,867	1,520	336	114	52	3	
4	28,316	2,702	14,654	6,997	3,020	613	229	101	4	
5	16,798	1,958	8,367	4,172	1,824	334	102	41	5	
6-8	10,793	1,373	4,927	2,836	1,273	271	81	32	6-8	
9+	777	83	340	214	106	19	6	9	9+	



जज-4 अ.जा.: जनगणना मकानों के स्वामित्व की स्थिति, परिवार में सदस्य संख्या और रहने के कमरों की संख्या के अनुसार अनुसूचित जाति के परिवार

HH-4 SC: SCHEDULED CASTE HOUSEHOLDS BY OWNERSHIP STATUS OF THE CENSUS HOUSES, SIZE OF THE HOUSEHOLD AND NUMBER OF DWELLING ROOMS

1	2	3	4	5	6	7	8	9	1	
राज्य - तमिलनाडु 33/STATE - TAMIL NADU 33										
ग्रामीण/Rural										
<b>कुल/Total</b>										
सभी परिवार	24,15,595	3,77,246	11,77,308	6,32,498	1,60,209	48,740	11,981	7,613	All Households	
1	1,41,896	29,637	84,761	22,197	3,942	928	228	203	1	
2	3,37,311	59,333	1,86,425	72,073	14,304	3,731	833	612	2	
3	3,89,213	59,929	1,97,879	99,381	23,323	6,272	1,488	941	3	
4	6,37,209	90,804	3,09,847	1,74,259	43,978	13,279	3,133	1,909	4	
5	5,01,972	77,042	2,29,225	1,41,809	37,639	11,635	2,916	1,706	5	
6-8	3,81,350	57,145	1,59,589	1,14,412	33,857	11,473	2,968	1,906	6-8	
9+	26,644	3,356	9,582	8,367	3,166	1,422	415	336	9+	
<b>अपना/Owned</b>										
सभी परिवार	22,70,768	3,60,105	10,98,898	5,96,388	1,50,421	46,293	11,316	7,347	All Households	
1	1,32,435	27,963	78,831	20,808	3,586	855	201	191	1	
2	3,14,798	56,422	1,73,078	67,310	13,165	3,480	769	574	2	
3	3,61,242	56,892	1,82,335	92,445	21,474	5,841	1,369	886	3	
4	5,91,523	86,244	2,85,609	1,61,968	40,570	12,414	2,896	1,822	4	
5	4,77,499	74,071	2,16,796	1,35,147	35,860	11,168	2,792	1,665	5	
6-8	3,67,514	55,252	1,53,099	1,10,577	32,691	11,141	2,880	1,874	6-8	
9+	25,757	3,261	9,150	8,133	3,075	1,394	409	335	9+	
<b>किराए का/Rented</b>										
सभी परिवार	1,04,794	10,198	57,248	27,514	7,455	1,828	362	189	All Households	
1	6,138	956	3,935	939	241	53	7	7	1	
2	15,922	1,713	9,568	3,596	816	172	37	20	2	
3	20,711	1,839	11,601	5,386	1,466	322	56	41	3	
4	34,408	2,894	18,301	9,654	2,682	667	144	66	4	
5	17,734	1,736	9,122	5,054	1,358	360	73	31	5	
6-8	9,281	1,010	4,432	2,717	826	232	41	23	6-8	
9+	600	50	289	168	66	22	4	1	9+	
<b>अन्य/Any Other</b>										
सभी परिवार	40,033	6,943	21,162	8,596	2,333	619	303	77	All Households	
1	3,323	718	1,995	450	115	20	20	5	1	
2	6,591	1,198	3,779	1,167	323	79	27	18	2	
3	7,260	1,198	3,943	1,550	383	109	63	14	3	
4	11,278	1,666	5,937	2,637	726	198	93	21	4	
5	6,739	1,235	3,307	1,608	421	107	51	10	5	
6-8	4,555	883	2,058	1,118	340	100	47	9	6-8	
9+	287	45	143	66	25	6	2	0	9+	

जड़-4 अ.जा.: जनगणना मकानों के स्वामित्व की स्थिति, परिवार में सदस्य संख्या और रहने के कमरों की संख्या के अनुसार अनुसूचित जाति के परिवार  
HH-4 SC: SCHEDULED CASTE HOUSEHOLDS BY OWNERSHIP STATUS OF THE CENSUS HOUSES, SIZE OF THE HOUSEHOLD AND NUMBER OF DWELLING ROOMS

1	2	3	4	5	6	7	8	9	1	
राज्य - तमिलनाडु 33/STATE - TAMIL NADU 33										
नगरीय/Urban										
<b>कुल/Total</b>										
सभी परिवार	13,43,901	86,567	6,45,236	3,86,900	1,53,556	48,726	13,943	8,973	All Households	
1	52,767	5,837	32,816	9,976	2,957	784	222	175	1	
2	1,70,169	12,983	95,487	42,274	13,798	3,832	1,039	756	2	
3	2,45,816	15,641	1,22,790	69,543	26,785	7,674	2,050	1,333	3	
4	4,25,304	23,950	2,01,719	1,26,004	50,603	16,080	4,387	2,561	4	
5	2,58,150	16,171	1,17,403	77,805	31,678	10,249	3,056	1,788	5	
6-8	1,76,932	11,239	70,082	56,832	25,181	8,941	2,726	1,931	6-8	
9+	14,763	746	4,939	4,466	2,554	1,166	463	429	9+	
<b>अपना/Owned</b>										
सभी परिवार	9,16,025	61,368	4,23,058	2,65,814	1,07,657	38,666	11,725	7,737	All Households	
1	38,426	4,313	23,702	7,385	2,078	635	175	138	1	
2	1,14,961	9,188	62,730	29,071	9,487	3,000	840	645	2	
3	1,57,103	10,508	75,977	44,699	17,443	5,748	1,647	1,081	3	
4	2,74,454	16,152	1,25,543	81,332	33,520	12,248	3,537	2,122	4	
5	1,83,370	11,889	79,771	55,868	23,231	8,385	2,650	1,576	5	
6-8	1,36,037	8,742	51,666	43,969	19,788	7,633	2,454	1,785	6-8	
9+	11,674	576	3,669	3,490	2,110	1,017	422	390	9+	
<b>किराए का/Rented</b>										
सभी परिवार	3,74,548	21,253	1,94,403	1,08,011	39,102	8,868	1,891	1,020	All Households	
1	11,616	1,206	7,498	2,097	645	115	31	24	1	
2	48,043	3,180	28,558	11,729	3,596	727	164	89	2	
3	79,100	4,407	41,696	22,527	8,205	1,699	352	214	3	
4	1,33,812	6,762	67,459	40,312	14,789	3,417	714	359	4	
5	64,721	3,559	32,572	19,373	7,044	1,637	355	181	5	
6-8	34,657	2,007	15,547	11,145	4,460	1,137	238	123	6-8	
9+	2,599	132	1,073	828	363	136	37	30	9+	
<b>अन्य/Any Other</b>										
सभी परिवार	53,328	3,946	27,775	13,075	6,797	1,192	327	216	All Households	
1	2,725	318	1,616	494	234	34	16	13	1	
2	7,165	615	4,199	1,474	715	105	35	22	2	
3	9,613	726	5,117	2,317	1,137	227	51	38	3	
4	17,038	1,036	8,717	4,360	2,294	415	136	80	4	
5	10,059	723	5,060	2,564	1,403	227	51	31	5	
6-8	6,238	490	2,869	1,718	933	171	34	23	6-8	
9+	490	38	197	148	81	13	4	9	9+	

जड़-4 अ.जा.: जनगणना मकानों के स्वामित्व की स्थिति, परिवार में सदस्य संख्या और रहने के कमरों की संख्या के अनुसार अनुसूचित जाति के परिवार  
HH-4 SC: SCHEDULED CASTE HOUSEHOLDS BY OWNERSHIP STATUS OF THE CENSUS HOUSES, SIZE OF THE HOUSEHOLD AND NUMBER OF DWELLING ROOMS

1	2	3	4	5	6	7	8	9	1	
संघ राज्यक्षेत्र - पुदुचेरी 34/UNION TERRITORY - PUDUCHERRY 34										
योग/Total										
<b>कुल/Total</b>										
सभी परिवार	47,836	4,354	24,016	13,248	4,787	1,056	242	133		All Households
1	1,788	278	1,138	281	73	11	2	5		1
2	4,911	587	2,939	976	322	64	14	9		2
3	7,305	726	3,944	1,888	606	109	19	13		3
4	13,611	1,179	6,839	3,851	1,341	298	69	34		4
5	11,015	926	5,326	3,193	1,239	251	47	33		5
6-8	8,408	608	3,605	2,793	1,043	259	72	28		6-8
9+	798	50	225	266	163	64	19	11		9+
<b>अपना/Owned</b>										
सभी परिवार	37,775	3,440	18,509	10,655	3,935	907	211	118		All Households
1	1,474	235	919	252	54	9	2	3		1
2	3,838	449	2,286	771	256	55	13	8		2
3	5,448	550	2,900	1,418	464	88	17	11		3
4	10,188	896	4,989	2,933	1,042	241	58	29		4
5	8,970	750	4,224	2,637	1,070	222	37	30		5
6-8	7,159	513	2,998	2,414	906	234	67	27		6-8
9+	698	47	193	230	143	58	17	10		9+
<b>किराए का/Rented</b>										
सभी परिवार	7,892	551	4,140	2,243	781	140	27	10		All Households
1	194	21	135	20	15	2	0	1		1
2	801	93	465	173	61	8	1	0		2
3	1,523	114	835	419	131	20	2	2		3
4	2,781	170	1,457	808	278	54	10	4		4
5	1,590	105	822	470	155	27	9	2		5
6-8	917	45	401	322	122	24	3	0		6-8
9+	86	3	25	31	19	5	2	1		9+
<b>अन्य/Any Other</b>										
सभी परिवार	2,169	363	1,367	350	71	9	4	5		All Households
1	120	22	84	9	4	0	0	1		1
2	272	45	188	32	5	1	0	1		2
3	334	62	209	51	11	1	0	0		3
4	642	113	393	110	21	3	1	1		4
5	455	71	280	86	14	2	1	1		5
6-8	332	50	206	57	15	1	2	1		6-8
9+	14	0	7	5	1	1	0	0		9+

जड़-4 अ.जा.: जनगणना मकानों के स्वामित्व की स्थिति, परिवार में सदस्य संख्या और रहने के कमरों की संख्या के अनुसार अनुसूचित जाति के परिवार  
HH-4 SC: SCHEDULED CASTE HOUSEHOLDS BY OWNERSHIP STATUS OF THE CENSUS HOUSES, SIZE OF THE HOUSEHOLD AND NUMBER OF DWELLING ROOMS

1	2	3	4	5	6	7	8	9	1	
संघ राज्यक्षेत्र - पुडुचेरी 34/UNION TERRITORY - PUDUCHERRY 34										
ग्रामीण/Rural										
<b>कुल/Total</b>										
सभी परिवार	25,647	2,509	12,878	7,119	2,457	518	110	56		All Households
1	1,058	169	659	189	33	3	2	3		1
2	2,659	336	1,615	515	156	30	4	3		2
3	3,690	396	2,001	933	299	49	5	7		3
4	6,792	657	3,419	1,947	607	124	28	10		4
5	6,190	562	3,005	1,757	698	133	20	15		5
6-8	4,828	356	2,053	1,635	581	147	42	14		6-8
9+	430	33	126	143	83	32	9	4		9+
<b>अपना/Owned</b>										
सभी परिवार	23,062	2,171	11,379	6,525	2,334	491	109	53		All Households
1	958	154	594	175	30	2	2	1		1
2	2,361	286	1,432	463	147	27	4	2		2
3	3,252	341	1,746	834	274	45	5	7		3
4	5,977	554	2,948	1,747	574	116	28	10		4
5	5,608	485	2,669	1,627	665	128	19	15		5
6-8	4,489	319	1,869	1,541	563	141	42	14		6-8
9+	417	32	121	138	81	32	9	4		9+
<b>किराए का/Rented</b>										
सभी परिवार	1,582	153	879	433	93	22	1	1		All Households
1	47	3	32	8	2	1	0	1		1
2	178	30	96	43	6	3	0	0		2
3	286	21	165	79	18	3	0	0		3
4	529	49	300	149	25	6	0	0		4
5	352	37	194	91	25	4	1	0		5
6-8	181	12	89	60	15	5	0	0		6-8
9+	9	1	3	3	2	0	0	0		9+
<b>अन्य/Any Other</b>										
सभी परिवार	1,003	185	620	161	30	5	0	2		All Households
1	53	12	33	6	1	0	0	1		1
2	120	20	87	9	3	0	0	1		2
3	152	34	90	20	7	1	0	0		3
4	286	54	171	51	8	2	0	0		4
5	230	40	142	39	8	1	0	0		5
6-8	158	25	95	34	3	1	0	0		6-8
9+	4	0	2	2	0	0	0	0		9+

जड़-4 अ.जा.: जनगणना मकानों के स्वामित्व की स्थिति, परिवार में सदस्य संख्या और रहने के कमरों की संख्या के अनुसार अनुसूचित जाति के परिवार  
HH-4 SC: SCHEDULED CASTE HOUSEHOLDS BY OWNERSHIP STATUS OF THE CENSUS HOUSES, SIZE OF THE HOUSEHOLD AND NUMBER OF DWELLING ROOMS

1	2	3	4	5	6	7	8	9	1	
संघ राज्यक्षेत्र - पुदुचेरी 34/UNION TERRITORY - PUDUCHERRY 34										
नगरीय/Urban										
<b>कुल/Total</b>										
सभी परिवार	22,189	1,845	11,138	6,129	2,330	538	132	77	All Households	
1	730	109	479	92	40	8	0	2	1	
2	2,252	251	1,324	461	166	34	10	6	2	
3	3,615	330	1,943	955	307	60	14	6	3	
4	6,819	522	3,420	1,904	734	174	41	24	4	
5	4,825	364	2,321	1,436	541	118	27	18	5	
6-8	3,580	252	1,552	1,158	462	112	30	14	6-8	
9+	368	17	99	123	80	32	10	7	9+	
<b>अपना/Owned</b>										
सभी परिवार	14,713	1,269	7,130	4,130	1,601	416	102	65	All Households	
1	516	81	325	77	24	7	0	2	1	
2	1,477	163	854	308	109	28	9	6	2	
3	2,196	209	1,154	584	190	43	12	4	3	
4	4,211	342	2,041	1,186	468	125	30	19	4	
5	3,362	265	1,555	1,010	405	94	18	15	5	
6-8	2,670	194	1,129	873	343	93	25	13	6-8	
9+	281	15	72	92	62	26	8	6	9+	
<b>किराए का/Rented</b>										
सभी परिवार	6,310	398	3,261	1,810	688	118	26	9	All Households	
1	147	18	103	12	13	1	0	0	1	
2	623	63	369	130	55	5	1	0	2	
3	1,237	93	670	340	113	17	2	2	3	
4	2,252	121	1,157	659	253	48	10	4	4	
5	1,238	68	628	379	130	23	8	2	5	
6-8	736	33	312	262	107	19	3	0	6-8	
9+	77	2	22	28	17	5	2	1	9+	
<b>अन्य/Any Other</b>										
सभी परिवार	1,166	178	747	189	41	4	4	3	All Households	
1	67	10	51	3	3	0	0	0	1	
2	152	25	101	23	2	1	0	0	2	
3	182	28	119	31	4	0	0	0	3	
4	356	59	222	59	13	1	1	1	4	
5	225	31	138	47	6	1	1	1	5	
6-8	174	25	111	23	12	0	2	1	6-8	
9+	10	0	5	3	1	1	0	0	9+	



## सारणी के बारे में

ज.ज.-5 अ.जा. : प्रति परिवार में विवाहित दम्पतियों की संख्या और रहने के कमरों की संख्या के अनुसार अनुसूचित जाति के परिवार

प्रस्तुतीकरण का स्तर: भारत/राज्य/जिला

2001 की जनगणना की तदनुरूपी सारणी: ज-7 अ.जा.

इस सारणी में विवाहित दम्पतियों की संख्या और परिवार के पास उपलब्ध रहने के कमरों की संख्या के अनुसार परिवारों का परस्पर वर्गीकरण दिया गया है। सारणी व्यापक रूप से जनगणना 2001 की सारणी ज-7 के अनुरूप है, केवल इस तथ्य को छोड़कर कि उन विवाहित दम्पतियों की संख्या जिसके पास अलग-अलग शयन कक्ष हों, के बारे में जानकारी जनगणना 2011 में एकत्र नहीं की गई है। इस सारणी में आंकड़े योग, ग्रामीण और नगरीय क्षेत्रों के लिए अलग-अलग दिए गए हैं।

सभी आंकड़े इलेक्ट्रॉनिक फॉर्मेट में भी उपलब्ध होंगे।

## About the Table

HH-5 SC : Scheduled Caste households by number of married couples per household and number of dwelling rooms.

Level of presentation: India/State/District

Corresponding Table of 2001 Census: H-7 SC

This table gives the cross-classification of households by the number of married couples and the number of dwelling rooms available with the household. The table broadly corresponds Table H-7 of 2001 Census except the fact that the information on the 'number of married couples having independent sleeping rooms' has not been collected in 2011 Census. The data in this table are presented separately for total, rural and urban areas.

All data will be available in electronic format also.





**जज-5 अ.जा.: प्रति परिवार में विवाहित दम्पतियों की संख्या और रहने के कमरों की संख्या के अनुसार अनुसूचित जाति के परिवार**  
**HH-5 SC: SCHEDULED CASTE HOUSEHOLDS BY NUMBER OF MARRIED COUPLES PER HOUSEHOLD AND NUMBER OF DWELLING ROOMS**

परिवार में विवाहित दम्पतियों की संख्या	परिवारों की कुल संख्या/Number of Dwelling Rooms										Number of married couples in a household
	कुल संख्या/ Total number of households	कोई अलग कमरा नहीं/ No exclusive room	एक कमरा/ One room	दो कमरे/ Two rooms	तीन कमरे/ Three rooms	चार कमरे/ Four rooms	पाँच कमरे/ Five rooms	छ: कमरे और उससे अधिक/ Six rooms and above	8	9	
1	2	3	4	5	6	7	8	9	1		
<b>भारत/INDIA</b>											
<b>शेरा/Total</b>											
कुल	4,42,26,917	20,98,143	2,06,16,913	1,39,24,073	45,47,237	19,42,269	5,60,838	5,37,444	Total		
कोई नहीं	51,39,353	4,44,489	28,56,283	13,07,218	3,38,298	1,23,693	33,416	35,956	None		
1	3,18,09,398	14,34,592	1,60,69,488	98,55,193	28,62,088	10,75,957	2,76,357	2,35,723	1		
2	58,40,447	1,84,021	14,92,488	23,74,191	10,00,064	4,98,044	1,51,341	1,40,298	2		
3	11,49,290	28,481	1,69,065	3,32,049	2,91,086	1,82,414	68,715	77,480	3		
4	2,25,069	4,988	23,864	46,020	45,733	50,192	22,374	31,898	4		
5+	63,360	1,572	5,725	9,402	9,968	11,969	8,635	16,089	5+		
<b>ग्रामीण/Rural</b>											
कुल	3,29,19,665	16,91,968	1,57,81,102	1,03,70,290	30,50,740	13,03,171	3,69,166	3,53,228	Total		
कोई नहीं	37,16,463	3,47,174	21,07,615	9,28,838	2,10,978	78,099	20,662	23,097	None		
1	2,36,57,207	11,61,748	1,23,32,418	72,89,179	18,62,617	6,92,966	1,71,280	1,46,999	1		
2	44,57,816	1,53,887	11,83,433	18,46,796	7,19,719	3,53,572	1,05,395	95,014	2		
3	8,63,860	23,641	1,33,694	2,59,968	2,13,713	1,31,308	48,487	53,049	3		
4	1,73,478	4,193	19,260	37,536	35,520	37,571	16,553	22,845	4		
5+	50,841	1,325	4,682	7,973	8,193	9,655	6,789	12,224	5+		
<b>नगरीय/Urban</b>											
कुल	1,13,07,252	4,06,175	48,35,811	35,53,783	14,96,497	6,39,098	1,91,672	1,84,216	Total		
कोई नहीं	14,22,890	97,315	7,48,668	3,78,380	1,27,320	45,594	12,754	12,859	None		
1	81,52,191	2,72,844	37,37,070	25,66,014	9,99,471	3,82,991	1,05,077	88,724	1		
2	13,82,631	30,134	3,09,055	5,27,395	2,80,345	1,44,472	45,946	45,284	2		
3	2,85,430	4,840	35,371	72,081	77,373	51,106	20,228	24,431	3		
4	51,591	795	4,604	8,484	10,213	12,621	5,821	9,053	4		
5+	12,519	247	1,043	1,429	1,775	2,314	1,846	3,865	5+		

टिप्पणी : Note

1. मणिपुर के सेनापति जिले के पाओमाटा, माओ माराम और पुरल उपखण्डों के आंकड़े शामिल नहीं हैं/ 1. Excludes figures of Paomata, Mao maram and Purul sub-divisions of Senapati district of Manipur.

2. पश्चिम बंगाल के पश्चिम मेदिनीपुर जिले के 260 ग्रामों के आंकड़े शामिल नहीं हैं/ 2. Excludes figures of 260 villages of Paschim Medinipur district of West Bengal.

3. छत्तीसगढ़ के दक्षिण बस्तर इलेक्ट्रिकल जिले के 70 ग्रामों एवं बीजापुर जिले के 33 ग्रामों के आंकड़े शामिल नहीं हैं/ 3. Excludes figures of 70 villages of Dakshin Bastar Dantewada district and 33 villages of Bijapur district of Chhattisgarh.

जज-5 अ.जा.: प्रति परिवार में विवाहित दम्पतियों की संख्या और रहने के कमरों की संख्या के अनुसार अनुसूचित जाति के परिवार  
 HH-5 SC: SCHEDULED CASTE HOUSEHOLDS BY NUMBER OF MARRIED COUPLES PER HOUSEHOLD AND NUMBER OF DWELLING ROOMS

1	2	3	4	5	6	7	8	9	1
<b>राज्य - जम्मू और कश्मीर 01/STATE - JAMMU &amp; KASHMIR 01</b>									
<b>योग/Total</b>									
कुल	1,98,112	5,857	70,471	61,768	34,466	16,038	5,497	4,015	Total
कोई नहीं	21,677	1,185	9,687	6,330	2,687	1,168	369	251	None
1	1,48,364	4,026	56,954	47,445	24,369	10,350	3,106	2,114	1
2	23,522	551	3,456	7,391	6,226	3,469	1,397	1,032	2
3	3,819	76	307	541	1,075	888	502	430	3
4	612	15	46	55	96	148	106	146	4
5+	118	4	21	6	13	15	17	42	5+
<b>ग्रामीण/Rural</b>									
कुल	1,57,967	5,027	57,378	49,710	26,913	12,215	4,083	2,641	Total
कोई नहीं	17,006	965	7,820	4,946	2,014	833	264	164	None
1	1,19,016	3,522	46,343	38,268	19,202	7,914	2,352	1,415	1
2	18,605	466	2,903	6,007	4,814	2,691	1,042	682	2
3	2,810	60	254	434	798	657	343	264	3
4	450	11	38	50	74	112	73	92	4
5+	80	3	20	5	11	8	9	24	5+
<b>नगरीय/Urban</b>									
कुल	40,145	830	13,093	12,058	7,553	3,823	1,414	1,374	Total
कोई नहीं	4,671	220	1,867	1,384	673	335	105	87	None
1	29,348	504	10,611	9,177	5,167	2,436	754	699	1
2	4,917	85	553	1,384	1,412	778	355	350	2
3	1,009	16	53	107	277	231	159	166	3
4	162	4	8	5	22	36	33	54	4
5+	38	1	1	1	2	7	8	18	5+

जज-5 अ.जा.: प्रति परिवार में विवाहित दम्पतियों की संख्या और रहने के कमरों की संख्या के अनुसार अनुसूचित जाति के परिवार  
 HH-5 SC: SCHEDULED CASTE HOUSEHOLDS BY NUMBER OF MARRIED COUPLES PER HOUSEHOLD AND NUMBER OF DWELLING ROOMS

1	2	3	4	5	6	7	8	9	1
<b>राज्य - हिमाचल प्रदेश 02/STATE - HIMACHAL PRADESH 02</b>									
<b>योग/Total</b>									
कुल	3,69,304	4,164	89,984	1,24,068	60,441	51,280	16,065	23,302	Total
कोई नहीं	49,182	1,479	19,144	15,511	5,646	4,473	1,247	1,682	None
1	2,43,698	2,354	64,495	87,070	39,096	30,931	8,789	10,963	1
2	63,440	267	5,872	19,345	13,167	12,870	4,616	7,303	2
3	11,351	58	415	1,960	2,295	2,667	1,228	2,728	3
4	1,423	5	49	168	218	305	152	526	4
5+	210	1	9	14	19	34	33	100	5+
<b>ग्रामीण/Rural</b>									
कुल	3,38,694	3,500	79,103	1,14,110	56,207	48,647	15,087	22,040	Total
कोई नहीं	42,549	1,198	15,504	13,718	5,135	4,237	1,177	1,580	None
1	2,23,532	1,996	57,621	79,938	36,205	29,215	8,211	10,346	1
2	60,337	248	5,528	18,424	12,465	12,344	4,378	6,950	2
3	10,714	53	394	1,857	2,169	2,533	1,143	2,565	3
4	1,364	4	48	160	214	285	148	505	4
5+	198	1	8	13	19	33	30	94	5+
<b>नगरीय/Urban</b>									
कुल	30,610	664	10,881	9,958	4,234	2,633	978	1,262	Total
कोई नहीं	6,633	281	3,640	1,793	511	236	70	102	None
1	20,166	358	6,874	7,132	2,891	1,716	578	617	1
2	3,103	19	344	921	702	526	238	353	2
3	637	5	21	103	126	134	85	163	3
4	59	1	1	8	4	20	4	21	4
5+	12	0	1	1	0	1	3	6	5+

जज-5 अ.जा.: प्रति परिवार में विवाहित दम्पतियों की संख्या और रहने के कमरों की संख्या के अनुसार अनुसूचित जाति के परिवार  
HH-5 SC: SCHEDULED CASTE HOUSEHOLDS BY NUMBER OF MARRIED COUPLES PER HOUSEHOLD AND NUMBER OF DWELLING ROOMS

1	2	3	4	5	6	7	8	9	1
<b>राज्य - पंजाब 03/STATE - PUNJAB 03</b>									
<b>योग/Total</b>									
कुल	18,66,878	18,922	6,56,723	6,95,968	3,02,319	1,24,666	40,618	27,662	Total
कोई नहीं	1,83,541	4,266	86,564	60,070	20,816	7,655	2,383	1,787	None
1	13,11,650	12,396	5,34,183	4,89,990	1,78,562	65,145	19,444	11,930	1
2	3,06,756	1,820	33,497	1,33,959	81,120	36,381	12,056	7,923	2
3	56,159	384	2,203	11,220	20,067	12,793	5,202	4,290	3
4	7,620	44	226	656	1,620	2,449	1,280	1,345	4
5+	1,152	12	50	73	134	243	253	387	5+
<b>ग्रामीण/Rural</b>									
कुल	13,02,197	11,497	4,47,246	5,05,808	2,11,370	82,940	26,475	16,861	Total
कोई नहीं	1,21,409	2,538	54,434	42,424	14,292	5,052	1,572	1,097	None
1	9,12,876	7,497	3,67,919	3,54,781	1,21,853	41,762	12,129	6,935	1
2	2,23,026	1,191	23,332	1,00,373	59,562	25,347	8,214	5,007	2
3	38,976	239	1,382	7,749	14,434	8,922	3,549	2,701	3
4	5,172	25	145	436	1,151	1,705	849	861	4
5+	738	7	34	45	78	152	162	260	5+
<b>नगरीय/Urban</b>									
कुल	5,64,681	7,425	2,09,477	1,90,160	90,949	41,726	14,143	10,801	Total
कोई नहीं	62,132	1,728	32,130	17,646	6,524	2,603	811	690	None
1	3,98,774	4,899	1,66,264	1,35,209	56,709	23,383	7,315	4,995	1
2	83,730	629	10,165	33,586	21,558	11,034	3,842	2,916	2
3	17,183	145	821	3,471	5,633	3,871	1,653	1,589	3
4	2,448	19	81	220	469	744	431	484	4
5+	414	5	16	28	56	91	91	127	5+

जज-5 अ.जा.: प्रति परिवार में विवाहित दम्पतियों की संख्या और रहने के कमरों की संख्या के अनुसार अनुसूचित जाति के परिवार  
HH-5 SC: SCHEDULED CASTE HOUSEHOLDS BY NUMBER OF MARRIED COUPLES PER HOUSEHOLD AND NUMBER OF DWELLING ROOMS

1	2	3	4	5	6	7	8	9	1
<b>संघ राज्यक्षेत्र - चण्डीगढ़ 04/UNION TERRITORY - CHANDIGARH 04</b>									
<b>योग/Total</b>									
कुल	43,980	517	21,753	13,269	5,607	1,847	507	480	Total
कोई नहीं	6,361	188	4,127	1,404	450	131	31	30	None
1	31,615	288	16,740	9,410	3,733	988	253	203	1
2	4,774	30	799	2,094	1,074	519	138	120	2
3	1,066	11	79	342	314	173	69	78	3
4	137	0	7	15	30	34	14	37	4
5+	27	0	1	4	6	2	2	12	5+
<b>ग्रामीण/Rural</b>									
कुल	1,059	7	799	158	52	20	10	13	Total
कोई नहीं	256	3	223	21	5	4	0	0	None
1	731	4	565	112	30	9	3	8	1
2	62	0	11	23	14	6	5	3	2
3	9	0	0	2	3	1	2	1	3
4	1	0	0	0	0	0	0	1	4
5+	0	0	0	0	0	0	0	0	5+
<b>नगरीय/Urban</b>									
कुल	42,921	510	20,954	13,111	5,555	1,827	497	467	Total
कोई नहीं	6,105	185	3,904	1,383	445	127	31	30	None
1	30,884	284	16,175	9,298	3,703	979	250	195	1
2	4,712	30	788	2,071	1,060	513	133	117	2
3	1,057	11	79	340	311	172	67	77	3
4	136	0	7	15	30	34	14	36	4
5+	27	0	1	4	6	2	2	12	5+

जज-5 अ.जा.: प्रति परिवार में विवाहित दम्पतियों की संख्या और रहने के कमरों की संख्या के अनुसार अनुसूचित जाति के परिवार  
 HH-5 SC: SCHEDULED CASTE HOUSEHOLDS BY NUMBER OF MARRIED COUPLES PER HOUSEHOLD AND NUMBER OF DWELLING ROOMS

1	2	3	4	5	6	7	8	9	1
<b>राज्य - उत्तराखण्ड 05/STATE - UTTARAKHAND 05</b>									
<b>योग/Total</b>									
कुल	3,77,202	4,012	1,30,447	1,42,775	48,490	34,736	7,846	8,896	Total
कोई नहीं	51,623	1,024	22,852	18,359	4,576	3,464	613	735	None
1	2,64,306	2,588	99,538	1,01,899	31,412	20,407	4,196	4,266	1
2	51,350	347	7,358	20,296	10,229	8,424	2,171	2,525	2
3	8,341	44	597	1,990	2,017	2,005	673	1,015	3
4	1,286	6	85	198	214	360	149	274	4
5+	296	3	17	33	42	76	44	81	5+
<b>ग्रामीण/Rural</b>									
कुल	2,92,389	3,139	97,576	1,14,574	36,291	28,185	5,696	6,928	Total
कोई नहीं	40,363	793	17,075	14,861	3,503	3,018	466	647	None
1	2,03,879	2,021	74,127	81,422	23,378	16,565	3,057	3,309	1
2	40,854	286	5,831	16,499	7,786	6,821	1,618	2,013	2
3	6,140	34	459	1,602	1,423	1,460	433	729	3
4	924	3	71	160	163	262	92	173	4
5+	229	2	13	30	38	59	30	57	5+
<b>नगरीय/Urban</b>									
कुल	84,813	873	32,871	28,201	12,199	6,551	2,150	1,968	Total
कोई नहीं	11,260	231	5,777	3,498	1,073	446	147	88	None
1	60,427	567	25,411	20,477	8,034	3,842	1,139	957	1
2	10,496	61	1,527	3,797	2,443	1,603	553	512	2
3	2,201	10	138	388	594	545	240	286	3
4	362	3	14	38	51	98	57	101	4
5+	67	1	4	3	4	17	14	24	5+

जज-5 अ.जा.: प्रति परिवार में विवाहित दम्पतियों की संख्या और रहने के कमरों की संख्या के अनुसार अनुसूचित जाति के परिवार  
 HH-5 SC: SCHEDULED CASTE HOUSEHOLDS BY NUMBER OF MARRIED COUPLES PER HOUSEHOLD AND NUMBER OF DWELLING ROOMS

1	2	3	4	5	6	7	8	9	1
<b>राज्य - हरियाणा 06/STATE - HARYANA 06</b>									
<b>योग/Total</b>									
कुल	10,50,985	20,625	4,16,397	3,83,903	1,44,528	57,771	16,225	11,536	Total
कोई नहीं	1,12,906	5,362	59,434	34,620	9,071	3,058	773	588	None
1	7,45,438	13,485	3,31,863	2,71,896	86,608	29,572	7,316	4,698	1
2	1,53,276	1,478	22,843	67,772	36,429	16,714	4,825	3,215	2
3	33,362	231	1,955	8,764	11,122	6,767	2,478	2,045	3
4	5,019	45	248	749	1,138	1,459	646	734	4
5+	984	24	54	102	160	201	187	256	5+
<b>ग्रामीण/Rural</b>									
कुल	7,23,910	13,508	2,84,580	2,76,398	97,185	36,138	9,835	6,266	Total
कोई नहीं	74,365	3,357	37,982	24,509	5,972	1,825	426	294	None
1	5,16,005	8,999	2,29,041	1,95,839	57,381	18,107	4,248	2,390	1
2	1,07,142	967	15,995	49,145	25,317	10,809	3,093	1,816	2
3	22,694	140	1,361	6,339	7,677	4,413	1,571	1,193	3
4	3,150	30	167	503	741	874	398	437	4
5+	554	15	34	63	97	110	99	136	5+
<b>नगरीय/Urban</b>									
कुल	3,27,075	7,117	1,31,817	1,07,505	47,343	21,633	6,390	5,270	Total
कोई नहीं	38,541	2,005	21,452	10,111	3,099	1,233	347	294	None
1	2,29,433	4,486	1,02,822	76,057	29,227	11,465	3,068	2,308	1
2	46,134	511	6,848	18,627	11,112	5,905	1,732	1,399	2
3	10,668	91	594	2,425	3,445	2,354	907	852	3
4	1,869	15	81	246	397	585	248	297	4
5+	430	9	20	39	63	91	88	120	5+

जज-5 अ.जा.: प्रति परिवार में विवाहित दम्पतियों की संख्या और रहने के कमरों की संख्या के अनुसार अनुसूचित जाति के परिवार  
 HH-5 SC: SCHEDULED CASTE HOUSEHOLDS BY NUMBER OF MARRIED COUPLES PER HOUSEHOLD AND NUMBER OF DWELLING ROOMS

1	2	3	4	5	6	7	8	9	1
<b>संघ राज्यक्षेत्र - रा.रा.क्ष. दिल्ली 07/UNION TERRITORY - NCT OF DELHI 07</b>									
<b>योग/Total</b>									
कुल	5,70,407	8,854	2,51,922	1,82,807	73,651	32,894	9,715	10,564	Total
कोई नहीं	65,853	2,544	41,430	15,472	4,131	1,471	411	394	None
1	3,95,491	5,479	1,94,369	1,28,064	42,940	16,369	4,287	3,983	1
2	82,950	657	14,157	33,978	18,932	9,438	2,825	2,963	2
3	21,023	140	1,694	4,702	6,673	4,196	1,566	2,052	3
4	4,267	30	228	539	853	1,245	509	863	4
5+	823	4	44	52	122	175	117	309	5+
<b>ग्रामीण/Rural</b>									
कुल	16,519	137	5,855	5,528	2,859	1,365	455	320	Total
कोई नहीं	1,604	35	960	396	148	41	14	10	None
1	11,334	89	4,480	4,013	1,715	708	190	139	1
2	2,711	10	363	976	752	401	135	74	2
3	687	2	47	131	210	160	84	53	3
4	152	1	4	12	30	47	27	31	4
5+	31	0	1	0	4	8	5	13	5+
<b>नगरीय/Urban</b>									
कुल	5,53,888	8,717	2,46,067	1,77,279	70,792	31,529	9,260	10,244	Total
कोई नहीं	64,249	2,509	40,470	15,076	3,983	1,430	397	384	None
1	3,84,157	5,390	1,89,889	1,24,051	41,225	15,661	4,097	3,844	1
2	80,239	647	13,794	33,002	18,180	9,037	2,690	2,889	2
3	20,336	138	1,647	4,571	6,463	4,036	1,482	1,999	3
4	4,115	29	224	527	823	1,198	482	832	4
5+	792	4	43	52	118	167	112	296	5+



जज-5 अ.जा.: प्रति परिवार में विवाहित दम्पतियों की संख्या और रहने के कमरों की संख्या के अनुसार अनुसूचित जाति के परिवार  
 HH-5 SC: SCHEDULED CASTE HOUSEHOLDS BY NUMBER OF MARRIED COUPLES PER HOUSEHOLD AND NUMBER OF DWELLING ROOMS

1	2	3	4	5	6	7	8	9	1
<b>राज्य - राजस्थान 08/STATE - RAJASTHAN 08</b>									
<b>योग/Total</b>									
कुल	23,18,235	77,700	10,30,128	7,44,863	2,65,249	1,26,121	40,102	34,072	Total
कोई नहीं	2,08,177	13,106	1,20,672	53,025	13,086	5,264	1,511	1,513	None
1	16,23,328	53,876	8,13,425	5,11,862	1,51,699	61,851	17,273	13,342	1
2	3,58,509	8,485	81,465	1,45,505	67,257	35,116	11,486	9,195	2
3	1,02,738	1,821	12,398	29,650	27,964	17,839	6,774	6,292	3
4	20,499	340	1,801	4,112	4,382	5,029	2,293	2,542	4
5+	4,984	72	367	709	861	1,022	765	1,188	5+
<b>ग्रामीण/Rural</b>									
कुल	18,14,307	68,833	8,38,120	5,83,390	1,93,257	84,451	26,138	20,118	Total
कोई नहीं	1,58,716	11,210	94,373	39,208	8,806	3,304	934	881	None
1	12,73,613	48,170	6,60,155	3,97,648	1,08,909	40,264	10,831	7,636	1
2	2,84,196	7,560	71,024	1,17,928	50,139	24,246	7,726	5,573	2
3	78,828	1,560	10,776	24,550	21,283	12,352	4,526	3,781	3
4	15,265	272	1,491	3,456	3,409	3,525	1,578	1,534	4
5+	3,689	61	301	600	711	760	543	713	5+
<b>नगरीय/Urban</b>									
कुल	5,03,928	8,867	1,92,008	1,61,473	71,992	41,670	13,964	13,954	Total
कोई नहीं	49,461	1,896	26,299	13,817	4,280	1,960	577	632	None
1	3,49,715	5,706	1,53,270	1,14,214	42,790	21,587	6,442	5,706	1
2	74,313	925	10,441	27,577	17,118	10,870	3,760	3,622	2
3	23,910	261	1,622	5,100	6,681	5,487	2,248	2,511	3
4	5,234	68	310	656	973	1,504	715	1,008	4
5+	1,295	11	66	109	150	262	222	475	5+

जज-5 अ.जा.: प्रति परिवार में विवाहित दम्पतियों की संख्या और रहने के कमरों की संख्या के अनुसार अनुसूचित जाति के परिवार  
HH-5 SC: SCHEDULED CASTE HOUSEHOLDS BY NUMBER OF MARRIED COUPLES PER HOUSEHOLD AND NUMBER OF DWELLING ROOMS

1	2	3	4	5	6	7	8	9	1
<b>राज्य - उत्तर प्रदेश 09/STATE - UTTAR PRADESH 09</b>									
<b>योग/Total</b>									
कुल	76,49,160	3,47,623	32,20,340	24,55,889	8,92,907	4,39,449	1,46,041	1,46,911	Total
कोई नहीं	7,37,422	61,211	3,94,282	1,91,453	52,005	22,886	7,354	8,231	None
1	51,75,318	2,36,449	24,64,569	16,43,268	5,06,343	2,10,518	61,068	53,103	1
2	12,95,148	39,121	3,06,167	5,03,500	2,33,550	1,28,278	43,390	41,142	2
3	3,28,841	8,153	44,752	95,267	79,067	54,195	22,044	25,363	3
4	83,458	1,980	8,260	17,877	17,225	17,935	8,285	11,896	4
5+	28,973	709	2,310	4,524	4,717	5,637	3,900	7,176	5+
<b>ग्रामीण/Rural</b>									
कुल	65,36,077	3,19,821	27,92,108	20,98,011	7,39,930	3,52,361	1,17,681	1,16,165	Total
कोई नहीं	6,22,050	55,192	3,37,329	1,58,355	41,525	17,624	5,686	6,339	None
1	44,10,079	2,18,758	21,32,329	13,95,367	4,13,004	1,63,506	47,296	39,819	1
2	11,21,061	36,044	2,72,735	4,39,473	1,98,261	1,05,673	35,900	32,975	2
3	2,84,855	7,392	40,235	84,682	67,849	45,419	18,363	20,915	3
4	72,595	1,803	7,420	16,054	15,111	15,220	7,040	9,947	4
5+	25,437	632	2,060	4,080	4,180	4,919	3,396	6,170	5+
<b>नगरीय/Urban</b>									
कुल	11,13,083	27,802	4,28,232	3,57,878	1,52,977	87,088	28,360	30,746	Total
कोई नहीं	1,15,372	6,019	56,953	33,098	10,480	5,262	1,668	1,892	None
1	7,65,239	17,691	3,32,240	2,47,901	93,339	47,012	13,772	13,284	1
2	1,74,087	3,077	33,432	64,027	35,289	22,605	7,490	8,167	2
3	43,986	761	4,517	10,585	11,218	8,776	3,681	4,448	3
4	10,863	177	840	1,823	2,114	2,715	1,245	1,949	4
5+	3,536	77	250	444	537	718	504	1,006	5+

जज-5 अ.जा.: प्रति परिवार में विवाहित दम्पतियों की संख्या और रहने के कमरों की संख्या के अनुसार अनुसूचित जाति के परिवार  
 HH-5 SC: SCHEDULED CASTE HOUSEHOLDS BY NUMBER OF MARRIED COUPLES PER HOUSEHOLD AND NUMBER OF DWELLING ROOMS

1	2	3	4	5	6	7	8	9	1
<b>राज्य - बिहार 10/STATE - BIHAR 10</b>									
<b>योग/Total</b>									
कुल	32,30,798	84,835	17,43,142	9,10,515	2,60,093	1,25,892	48,276	58,045	Total
कोई नहीं	2,45,124	19,887	1,50,818	51,738	11,651	5,323	2,319	3,388	None
1	23,72,622	55,427	14,56,243	6,27,786	1,39,438	54,625	18,373	20,730	1
2	4,61,540	7,252	1,18,566	1,93,694	73,620	38,472	14,527	15,409	2
3	1,10,034	1,621	13,953	30,181	27,754	18,425	8,083	10,017	3
4	30,342	438	2,683	5,678	5,965	6,902	3,372	5,304	4
5+	11,136	210	879	1,438	1,665	2,145	1,602	3,197	5+
<b>ग्रामीण/Rural</b>									
कुल	29,83,048	78,770	16,25,194	8,38,806	2,34,605	1,11,553	43,392	50,728	Total
कोई नहीं	2,22,388	18,363	1,38,388	46,258	9,985	4,498	1,990	2,906	None
1	21,96,814	51,678	13,60,901	5,78,234	1,24,616	47,433	16,175	17,777	1
2	4,25,211	6,657	1,09,982	1,79,795	67,467	34,618	13,270	13,422	2
3	1,00,631	1,475	12,742	27,916	25,498	16,712	7,386	8,902	3
4	27,795	401	2,415	5,272	5,495	6,308	3,101	4,803	4
5+	10,209	196	766	1,331	1,544	1,984	1,470	2,918	5+
<b>नगरीय/Urban</b>									
कुल	2,47,750	6,065	1,17,948	71,709	25,488	14,339	4,884	7,317	Total
कोई नहीं	22,736	1,524	12,430	5,480	1,666	825	329	482	None
1	1,75,808	3,749	95,342	49,552	14,822	7,192	2,198	2,953	1
2	36,329	595	8,584	13,899	6,153	3,854	1,257	1,987	2
3	9,403	146	1,211	2,265	2,256	1,713	697	1,115	3
4	2,547	37	268	406	470	594	271	501	4
5+	927	14	113	107	121	161	132	279	5+

जज-5 अ.जा.: प्रति परिवार में विवाहित दम्पतियों की संख्या और रहने के कमरों की संख्या के अनुसार अनुसूचित जाति के परिवार  
 HH-5 SC: SCHEDULED CASTE HOUSEHOLDS BY NUMBER OF MARRIED COUPLES PER HOUSEHOLD AND NUMBER OF DWELLING ROOMS

1	2	3	4	5	6	7	8	9	1
<b>राज्य - सिक्किम 11/STATE - SIKKIM 11</b>									
<b>योग/Total</b>									
कुल	7,910	171	2,254	2,867	1,541	665	221	191	Total
कोई नहीं	1,029	49	434	320	121	71	18	16	None
1	5,825	106	1,703	2,232	1,107	421	145	111	1
2	904	13	110	280	272	143	43	43	2
3	135	3	7	33	39	22	13	18	3
4	16	0	0	2	2	8	2	2	4
5+	1	0	0	0	0	0	0	1	5+
<b>ग्रामीण/Rural</b>									
कुल	5,271	107	1,316	1,976	1,149	472	146	105	Total
कोई नहीं	635	24	253	217	74	46	11	10	None
1	3,866	70	979	1,549	821	292	92	63	1
2	671	10	79	192	224	114	31	21	2
3	87	3	5	18	28	14	11	8	3
4	11	0	0	0	2	6	1	2	4
5+	1	0	0	0	0	0	0	1	5+
<b>नगरीय/Urban</b>									
कुल	2,639	64	938	891	392	193	75	86	Total
कोई नहीं	394	25	181	103	47	25	7	6	None
1	1,959	36	724	683	286	129	53	48	1
2	233	3	31	88	48	29	12	22	2
3	48	0	2	15	11	8	2	10	3
4	5	0	0	2	0	2	1	0	4
5+	0	0	0	0	0	0	0	0	5+

जज-5 अ.जा.: प्रति परिवार में विवाहित दम्पतियों की संख्या और रहने के कमरों की संख्या के अनुसार अनुसूचित जाति के परिवार  
HH-5 SC: SCHEDULED CASTE HOUSEHOLDS BY NUMBER OF MARRIED COUPLES PER HOUSEHOLD AND NUMBER OF DWELLING ROOMS

1	2	3	4	5	6	7	8	9	1
<b>राज्य - मणिपुर 14/STATE - MANIPUR 14</b>									
<b>योग/Total</b>									
कुल	27,890	526	5,410	8,176	8,019	3,472	1,400	887	Total
कोई नहीं	2,358	71	755	772	513	163	58	26	None
1	20,161	369	4,033	6,512	5,901	2,204	731	411	1
2	4,639	72	494	810	1,484	969	512	298	2
3	599	11	102	67	112	120	77	110	3
4	99	3	16	11	8	14	18	29	4
5+	34	0	10	4	1	2	4	13	5+
<b>ग्रामीण/Rural</b>									
कुल	13,438	191	2,559	3,608	4,014	1,844	747	475	Total
कोई नहीं	1,076	21	361	344	233	76	31	10	None
1	9,586	137	1,894	2,877	2,987	1,154	348	189	1
2	2,356	29	236	352	730	531	306	172	2
3	344	3	55	32	59	73	47	75	3
4	52	1	6	0	5	9	12	19	4
5+	24	0	7	3	0	1	3	10	5+
<b>नगरीय/Urban</b>									
कुल	14,452	335	2,851	4,568	4,005	1,628	653	412	Total
कोई नहीं	1,282	50	394	428	280	87	27	16	None
1	10,575	232	2,139	3,635	2,914	1,050	383	222	1
2	2,283	43	258	458	754	438	206	126	2
3	255	8	47	35	53	47	30	35	3
4	47	2	10	11	3	5	6	10	4
5+	10	0	3	1	1	1	1	3	5+

जज-5 अ.जा.: प्रति परिवार में विवाहित दम्पतियों की संख्या और रहने के कमरों की संख्या के अनुसार अनुसूचित जाति के परिवार  
 HH-5 SC: SCHEDULED CASTE HOUSEHOLDS BY NUMBER OF MARRIED COUPLES PER HOUSEHOLD AND NUMBER OF DWELLING ROOMS

1	2	3	4	5	6	7	8	9	1
<b>राज्य - मिज़ोरम 15/STATE - MIZORAM 15</b>									
<b>योग/Total</b>									
कुल	3,615	288	1,012	1,447	544	189	78	57	Total
कोई नहीं	1,281	78	483	525	127	42	16	10	None
1	2,159	197	501	868	378	132	51	32	1
2	162	11	27	52	36	14	9	13	2
3	10	0	1	2	2	1	2	2	3
4	1	0	0	0	1	0	0	0	4
5+	2	2	0	0	0	0	0	0	5+
<b>ग्रामीण/Rural</b>									
कुल	998	122	343	387	113	20	6	7	Total
कोई नहीं	262	20	100	106	30	4	0	2	None
1	676	99	230	256	71	14	3	3	1
2	53	1	12	24	10	2	2	2	2
3	5	0	1	1	2	0	1	0	3
4	0	0	0	0	0	0	0	0	4
5+	2	2	0	0	0	0	0	0	5+
<b>नगरीय/Urban</b>									
कुल	2,617	166	669	1,060	431	169	72	50	Total
कोई नहीं	1,019	58	383	419	97	38	16	8	None
1	1,483	98	271	612	307	118	48	29	1
2	109	10	15	28	26	12	7	11	2
3	5	0	0	1	0	1	1	2	3
4	1	0	0	0	1	0	0	0	4
5+	0	0	0	0	0	0	0	0	5+

जज-5 अ.जा.: प्रति परिवार में विवाहित दम्पतियों की संख्या और रहने के कमरों की संख्या के अनुसार अनुसूचित जाति के परिवार  
HH-5 SC: SCHEDULED CASTE HOUSEHOLDS BY NUMBER OF MARRIED COUPLES PER HOUSEHOLD AND NUMBER OF DWELLING ROOMS

1	2	3	4	5	6	7	8	9	1
<b>राज्य - त्रिपुरा 16/STATE - TRIPURA 16</b>									
<b>योग/Total</b>									
कुल	1,64,924	5,047	1,17,284	35,085	5,824	1,187	235	262	Total
कोई नहीं	20,254	1,077	15,953	2,728	385	74	9	28	None
1	1,26,492	3,620	94,148	24,496	3,311	629	126	162	1
2	16,201	312	6,737	7,145	1,582	316	65	44	2
3	1,754	36	412	660	491	117	23	15	3
4	187	2	27	51	47	44	7	9	4
5+	36	0	7	5	8	7	5	4	5+
<b>ग्रामीण/Rural</b>									
कुल	1,09,205	3,145	79,328	22,801	3,213	525	79	114	Total
कोई नहीं	13,480	695	10,833	1,723	195	18	4	12	None
1	83,787	2,232	63,639	15,820	1,734	259	32	71	1
2	10,757	197	4,586	4,814	955	155	28	22	2
3	1,069	19	254	416	303	69	7	1	3
4	90	2	13	26	20	20	4	5	4
5+	22	0	3	2	6	4	4	3	5+
<b>नगरीय/Urban</b>									
कुल	55,719	1,902	37,956	12,284	2,611	662	156	148	Total
कोई नहीं	6,774	382	5,120	1,005	190	56	5	16	None
1	42,705	1,388	30,509	8,676	1,577	370	94	91	1
2	5,444	115	2,151	2,331	627	161	37	22	2
3	685	17	158	244	188	48	16	14	3
4	97	0	14	25	27	24	3	4	4
5+	14	0	4	3	2	3	1	1	5+

जज-5 अ.जा.: प्रति परिवार में विवाहित दम्पतियों की संख्या और रहने के कमरों की संख्या के अनुसार अनुसूचित जाति के परिवार  
 HH-5 SC: SCHEDULED CASTE HOUSEHOLDS BY NUMBER OF MARRIED COUPLES PER HOUSEHOLD AND NUMBER OF DWELLING ROOMS

1	2	3	4	5	6	7	8	9	1
<b>राज्य - मेघालय 17/STATE - MEGHALAYA 17</b>									
<b>योग/Total</b>									
कुल	15,756	470	4,874	5,196	2,993	1,230	487	506	Total
कोई नहीं	2,944	216	1,127	879	403	169	63	87	None
1	10,854	213	3,204	3,890	2,145	833	310	259	1
2	1,589	30	425	386	378	182	89	99	2
3	291	10	94	34	55	37	19	42	3
4	65	1	20	7	11	8	6	12	4
5+	13	0	4	0	1	1	0	7	5+
<b>ग्रामीण/Rural</b>									
कुल	9,991	424	3,023	3,284	1,971	743	285	261	Total
कोई नहीं	1,858	191	660	547	254	114	43	49	None
1	6,749	194	1,897	2,466	1,388	496	178	130	1
2	1,125	29	354	245	284	106	52	55	2
3	203	9	88	21	39	20	10	16	3
4	47	1	20	5	6	7	2	6	4
5+	9	0	4	0	0	0	0	5	5+
<b>नगरीय/Urban</b>									
कुल	5,765	46	1,851	1,912	1,022	487	202	245	Total
कोई नहीं	1,086	25	467	332	149	55	20	38	None
1	4,105	19	1,307	1,424	757	337	132	129	1
2	464	1	71	141	94	76	37	44	2
3	88	1	6	13	16	17	9	26	3
4	18	0	0	2	5	1	4	6	4
5+	4	0	0	0	1	1	0	2	5+



जज-5 अ.जा.: प्रति परिवार में विवाहित दम्पतियों की संख्या और रहने के कमरों की संख्या के अनुसार अनुसूचित जाति के परिवार  
 HH-5 SC: SCHEDULED CASTE HOUSEHOLDS BY NUMBER OF MARRIED COUPLES PER HOUSEHOLD AND NUMBER OF DWELLING ROOMS

1	2	3	4	5	6	7	8	9	1
<b>राज्य - असम 18/STATE - ASSAM 18</b>									
<b>योग/Total</b>									
कुल	6,73,362	22,737	2,41,004	2,03,326	1,10,149	51,878	23,348	20,920	Total
कोई नहीं	90,726	5,702	44,120	24,782	9,461	3,872	1,536	1,253	None
1	4,89,553	15,134	1,81,165	1,55,317	78,674	34,160	14,215	10,888	1
2	76,402	1,590	13,420	21,206	18,375	10,820	5,530	5,461	2
3	13,563	238	1,889	1,726	3,207	2,471	1,626	2,406	3
4	2,491	57	327	246	365	476	353	667	4
5+	627	16	83	49	67	79	88	245	5+
<b>ग्रामीण/Rural</b>									
कुल	5,39,606	19,424	1,99,716	1,63,152	87,155	38,442	17,057	14,660	Total
कोई नहीं	69,873	4,798	34,930	18,887	6,888	2,560	1,012	798	None
1	3,94,668	13,076	1,51,407	1,25,407	62,139	25,021	10,161	7,457	1
2	62,165	1,304	11,434	17,309	15,201	8,534	4,322	4,061	2
3	10,594	193	1,618	1,331	2,593	1,911	1,223	1,725	3
4	1,846	41	259	181	283	356	269	457	4
5+	460	12	68	37	51	60	70	162	5+
<b>नगरीय/Urban</b>									
कुल	1,33,756	3,313	41,288	40,174	22,994	13,436	6,291	6,260	Total
कोई नहीं	20,853	904	9,190	5,895	2,573	1,312	524	455	None
1	94,885	2,058	29,758	29,910	16,535	9,139	4,054	3,431	1
2	14,237	286	1,986	3,897	3,174	2,286	1,208	1,400	2
3	2,969	45	271	395	614	560	403	681	3
4	645	16	68	65	82	120	84	210	4
5+	167	4	15	12	16	19	18	83	5+

जज-5 अ.जा.: प्रति परिवार में विवाहित दम्पतियों की संख्या और रहने के कमरों की संख्या के अनुसार अनुसूचित जाति के परिवार  
HH-5 SC: SCHEDULED CASTE HOUSEHOLDS BY NUMBER OF MARRIED COUPLES PER HOUSEHOLD AND NUMBER OF DWELLING ROOMS

1	2	3	4	5	6	7	8	9	1
<b>राज्य - पश्चिम बंगाल 19/STATE - WEST BENGAL 19</b>									
<b>योग/Total</b>									
कुल	51,40,359	1,74,837	30,93,397	13,97,815	2,89,382	1,31,654	22,668	30,606	Total
कोई नहीं	5,42,213	34,211	3,77,170	1,02,163	17,611	6,900	1,341	2,817	None
1	38,17,536	1,21,633	24,79,615	9,62,365	1,62,091	66,887	10,016	14,929	1
2	6,57,974	16,107	2,14,896	2,97,655	78,239	38,102	6,241	6,734	2
3	1,04,418	2,448	19,235	32,380	27,832	15,361	3,440	3,722	3
4	15,174	340	2,067	2,865	3,159	3,867	1,235	1,641	4
5+	3,044	98	414	387	450	537	395	763	5+
<b>ग्रामीण/Rural</b>									
कुल	39,67,077	1,41,875	24,72,482	10,50,165	1,84,513	89,356	11,829	16,857	Total
कोई नहीं	3,91,873	25,882	2,81,961	68,603	9,321	3,964	589	1,553	None
1	29,71,102	1,00,539	19,94,818	7,19,995	98,918	44,065	4,718	8,049	1
2	5,12,600	13,207	1,77,913	2,33,649	53,687	27,137	3,417	3,590	2
3	78,180	1,914	15,803	25,375	19,933	10,966	2,085	2,104	3
4	11,136	265	1,670	2,248	2,314	2,822	760	1,057	4
5+	2,186	68	317	295	340	402	260	504	5+
<b>नगरीय/Urban</b>									
कुल	11,73,282	32,962	6,20,915	3,47,650	1,04,869	42,298	10,839	13,749	Total
कोई नहीं	1,50,340	8,329	95,209	33,560	8,290	2,936	752	1,264	None
1	8,46,434	21,094	4,84,797	2,42,370	63,173	22,822	5,298	6,880	1
2	1,45,374	2,900	36,983	64,006	24,552	10,965	2,824	3,144	2
3	26,238	534	3,432	7,005	7,899	4,395	1,355	1,618	3
4	4,038	75	397	617	845	1,045	475	584	4
5+	858	30	97	92	110	135	135	259	5+

जज-5 अ.जा.: प्रति परिवार में विवाहित दम्पतियों की संख्या और रहने के कमरों की संख्या के अनुसार अनुसूचित जाति के परिवार  
HH-5 SC: SCHEDULED CASTE HOUSEHOLDS BY NUMBER OF MARRIED COUPLES PER HOUSEHOLD AND NUMBER OF DWELLING ROOMS

1	2	3	4	5	6	7	8	9	1
राज्य - झारखण्ड 20/STATE - JHARKHAND 20									
योग/Total									
कुल	7,94,604	17,362	2,64,100	3,27,662	1,02,699	53,079	13,976	15,726	Total
कोई नहीं	75,470	5,434	33,003	27,096	5,809	2,693	672	763	None
1	5,61,683	9,642	2,11,007	2,37,859	63,363	27,847	6,227	5,738	1
2	1,24,200	1,794	17,746	54,967	25,409	15,433	4,176	4,675	2
3	26,137	376	1,934	6,633	6,943	5,396	2,019	2,836	3
4	5,700	92	334	960	1,010	1,412	668	1,224	4
5+	1,414	24	76	147	165	298	214	490	5+
ग्रामीण/Rural									
कुल	6,18,728	13,001	2,09,908	2,54,278	78,310	40,758	10,628	11,845	Total
कोई नहीं	52,646	3,795	23,918	18,551	3,675	1,775	426	506	None
1	4,40,015	7,476	1,69,853	1,85,380	47,653	20,862	4,626	4,165	1
2	99,589	1,365	14,294	44,322	20,441	12,337	3,232	3,598	2
3	20,833	269	1,510	5,200	5,609	4,396	1,640	2,209	3
4	4,544	75	277	718	812	1,153	530	979	4
5+	1,101	21	56	107	120	235	174	388	5+
नगरीय/Urban									
कुल	1,75,876	4,361	54,192	73,384	24,389	12,321	3,348	3,881	Total
कोई नहीं	22,824	1,639	9,085	8,545	2,134	918	246	257	None
1	1,21,668	2,166	41,154	52,479	15,710	6,985	1,601	1,573	1
2	24,611	429	3,452	10,645	4,968	3,096	944	1,077	2
3	5,304	107	424	1,433	1,334	1,000	379	627	3
4	1,156	17	57	242	198	259	138	245	4
5+	313	3	20	40	45	63	40	102	5+

जज-5 अ.जा.: प्रति परिवार में विवाहित दम्पतियों की संख्या और रहने के कमरों की संख्या के अनुसार अनुसूचित जाति के परिवार  
HH-5 SC: SCHEDULED CASTE HOUSEHOLDS BY NUMBER OF MARRIED COUPLES PER HOUSEHOLD AND NUMBER OF DWELLING ROOMS

1	2	3	4	5	6	7	8	9	1
<b>राज्य - ओडिशा 21/STATE - ODISHA 21</b>									
<b>योग/Total</b>									
कुल	17,80,115	32,549	8,07,894	6,63,508	1,82,990	60,395	15,879	16,900	Total
कोई नहीं	2,18,545	9,665	1,24,857	63,397	14,028	4,088	1,017	1,493	None
1	13,74,784	20,794	6,52,012	5,18,004	1,28,344	37,435	9,063	9,132	1
2	1,62,241	1,780	29,042	76,541	33,308	14,041	3,786	3,743	2
3	20,678	235	1,794	5,082	6,571	3,917	1,447	1,632	3
4	3,174	46	156	423	666	810	436	637	4
5+	693	29	33	61	73	104	130	263	5+
<b>ग्रामीण/Rural</b>									
कुल	15,31,708	28,308	7,11,035	5,77,564	1,46,787	45,542	10,823	11,649	Total
कोई नहीं	1,83,352	8,355	1,06,710	52,957	10,632	2,934	656	1,108	None
1	11,92,407	18,206	5,77,761	4,53,457	1,02,655	27,775	6,084	6,469	1
2	1,36,982	1,502	24,965	66,563	27,610	11,148	2,671	2,523	2
3	16,167	188	1,463	4,217	5,312	2,989	1,014	984	3
4	2,305	32	113	322	522	610	311	395	4
5+	495	25	23	48	56	86	87	170	5+
<b>नगरीय/Urban</b>									
कुल	2,48,407	4,241	96,859	85,944	36,203	14,853	5,056	5,251	Total
कोई नहीं	35,193	1,310	18,147	10,440	3,396	1,154	361	385	None
1	1,82,377	2,588	74,251	64,547	25,689	9,660	2,979	2,663	1
2	25,259	278	4,077	9,978	5,698	2,893	1,115	1,220	2
3	4,511	47	331	865	1,259	928	433	648	3
4	869	14	43	101	144	200	125	242	4
5+	198	4	10	13	17	18	43	93	5+

जज-5 अ.जा.: प्रति परिवार में विवाहित दम्पतियों की संख्या और रहने के कमरों की संख्या के अनुसार अनुसूचित जाति के परिवार  
HH-5 SC: SCHEDULED CASTE HOUSEHOLDS BY NUMBER OF MARRIED COUPLES PER HOUSEHOLD AND NUMBER OF DWELLING ROOMS

1	2	3	4	5	6	7	8	9	1
<b>राज्य - छत्तीसगढ़ 22/STATE - CHHATTISGARH 22</b>									
<b>योग/Total</b>									
कुल	7,88,467	15,748	3,92,145	2,51,210	77,467	31,871	10,049	9,977	Total
कोई नहीं	1,10,623	4,848	69,726	25,962	6,361	2,369	698	659	None
1	5,96,633	10,183	3,09,234	1,92,803	53,521	20,016	5,778	5,098	1
2	68,561	628	12,233	29,605	14,122	7,010	2,391	2,572	2
3	10,404	83	815	2,535	3,009	1,978	859	1,125	3
4	1,815	4	110	262	381	430	245	383	4
5+	431	2	27	43	73	68	78	140	5+
<b>ग्रामीण/Rural</b>									
कुल	6,19,436	12,957	3,26,793	1,91,977	53,123	21,422	6,692	6,472	Total
कोई नहीं	86,101	4,115	57,033	18,646	3,963	1,486	441	417	None
1	4,72,922	8,339	2,59,272	1,48,234	36,457	13,388	3,869	3,363	1
2	51,491	442	9,763	22,958	10,209	4,827	1,618	1,674	2
3	7,350	55	628	1,904	2,152	1,365	551	695	3
4	1,282	4	83	203	288	310	157	237	4
5+	290	2	14	32	54	46	56	86	5+
<b>नगरीय/Urban</b>									
कुल	1,69,031	2,791	65,352	59,233	24,344	10,449	3,357	3,505	Total
कोई नहीं	24,522	733	12,693	7,316	2,398	883	257	242	None
1	1,23,711	1,844	49,962	44,569	17,064	6,628	1,909	1,735	1
2	17,070	186	2,470	6,647	3,913	2,183	773	898	2
3	3,054	28	187	631	857	613	308	430	3
4	533	0	27	59	93	120	88	146	4
5+	141	0	13	11	19	22	22	54	5+

जज-5 अ.जा.: प्रति परिवार में विवाहित दम्पतियों की संख्या और रहने के कमरों की संख्या के अनुसार अनुसूचित जाति के परिवार  
 HH-5 SC: SCHEDULED CASTE HOUSEHOLDS BY NUMBER OF MARRIED COUPLES PER HOUSEHOLD AND NUMBER OF DWELLING ROOMS

1	2	3	4	5	6	7	8	9	1
<b>राज्य - मध्यप्रदेश 23/STATE - MADHYA PRADESH 23</b>									
<b>योग/Total</b>									
कुल	24,59,806	65,377	11,93,553	7,91,261	2,48,508	1,06,221	26,854	28,032	Total
कोई नहीं	2,85,586	14,908	1,75,114	69,616	16,991	6,077	1,405	1,475	None
1	18,18,395	44,695	9,42,889	5,78,653	1,63,571	61,661	14,017	12,909	1
2	2,92,843	4,954	68,373	1,26,558	51,612	26,722	7,167	7,457	2
3	52,088	684	6,366	14,522	14,293	9,119	3,059	4,045	3
4	8,903	108	675	1,662	1,779	2,273	907	1,499	4
5+	1,991	28	136	250	262	369	299	647	5+
<b>ग्रामीण/Rural</b>									
कुल	18,42,446	56,599	9,78,178	5,68,282	1,56,220	58,248	13,157	11,762	Total
कोई नहीं	2,15,194	12,654	1,41,820	47,002	9,632	2,912	572	602	None
1	13,81,558	39,123	7,74,123	4,17,372	1,03,758	34,398	6,997	5,787	1
2	2,07,661	4,175	56,447	92,644	32,874	14,824	3,617	3,080	2
3	32,017	545	5,174	9,971	8,747	4,705	1,375	1,500	3
4	4,983	79	513	1,133	1,046	1,203	448	561	4
5+	1,033	23	101	160	163	206	148	232	5+
<b>नगरीय/Urban</b>									
कुल	6,17,360	8,778	2,15,375	2,22,979	92,288	47,973	13,697	16,270	Total
कोई नहीं	70,392	2,254	33,294	22,614	7,359	3,165	833	873	None
1	4,36,837	5,572	1,68,766	1,61,281	59,813	27,263	7,020	7,122	1
2	85,182	779	11,926	33,914	18,738	11,898	3,550	4,377	2
3	20,071	139	1,192	4,551	5,546	4,414	1,684	2,545	3
4	3,920	29	162	529	733	1,070	459	938	4
5+	958	5	35	90	99	163	151	415	5+

जज-5 अ.जा.: प्रति परिवार में विवाहित दम्पतियों की संख्या और रहने के कमरों की संख्या के अनुसार अनुसूचित जाति के परिवार  
HH-5 SC: SCHEDULED CASTE HOUSEHOLDS BY NUMBER OF MARRIED COUPLES PER HOUSEHOLD AND NUMBER OF DWELLING ROOMS

1	2	3	4	5	6	7	8	9	1
<b>राज्य - गुजरात 24/STATE - GUJARAT 24</b>									
<b>योग/Total</b>									
कुल	9,95,408	26,099	4,68,324	3,68,701	95,729	25,286	6,056	5,213	Total
कोई नहीं	1,14,713	5,797	67,451	33,169	6,447	1,260	278	311	None
1	6,76,749	17,038	3,42,247	2,41,287	57,534	13,309	3,040	2,294	1
2	1,67,016	2,743	51,022	79,458	23,482	7,124	1,723	1,464	2
3	32,286	452	6,786	13,311	7,254	2,919	768	796	3
4	4,027	56	692	1,333	900	604	187	255	4
5+	617	13	126	143	112	70	60	93	5+
<b>ग्रामीण/Rural</b>									
कुल	4,91,031	13,115	2,53,122	1,85,121	31,766	6,049	946	912	Total
कोई नहीं	59,695	2,792	36,410	17,652	2,379	333	48	81	None
1	3,29,070	8,470	1,81,511	1,17,244	18,117	2,906	418	404	1
2	86,078	1,586	30,805	42,835	8,414	1,892	296	250	2
3	14,247	239	3,917	6,650	2,477	717	131	116	3
4	1,693	23	408	667	331	180	43	41	4
5+	248	5	71	73	48	21	10	20	5+
<b>नगरीय/Urban</b>									
कुल	5,04,377	12,984	2,15,202	1,83,580	63,963	19,237	5,110	4,301	Total
कोई नहीं	55,018	3,005	31,041	15,517	4,068	927	230	230	None
1	3,47,679	8,568	1,60,736	1,24,043	39,417	10,403	2,622	1,890	1
2	80,938	1,157	20,217	36,623	15,068	5,232	1,427	1,214	2
3	18,039	213	2,869	6,661	4,777	2,202	637	680	3
4	2,334	33	284	666	569	424	144	214	4
5+	369	8	55	70	64	49	50	73	5+

जज-5 अ.जा.: प्रति परिवार में विवाहित दम्पतियों की संख्या और रहने के कमरों की संख्या के अनुसार अनुसूचित जाति के परिवार  
 HH-5 SC: SCHEDULED CASTE HOUSEHOLDS BY NUMBER OF MARRIED COUPLES PER HOUSEHOLD AND NUMBER OF DWELLING ROOMS

1	2	3	4	5	6	7	8	9	1
<b>संघ राज्यक्षेत्र - दमन और दीव 25/UNION TERRITORY - DAMAN &amp; DIU 25</b>									
<b>योग/Total</b>									
कुल	1,733	49	770	499	265	94	28	28	Total
कोई नहीं	430	16	292	77	29	10	2	4	None
1	1,081	28	445	362	174	47	15	10	1
2	159	3	28	52	46	17	5	8	2
3	52	1	5	8	13	15	5	5	3
4	9	0	0	0	3	4	1	1	4
5+	2	1	0	0	0	1	0	0	5+
<b>ग्रामीण/Rural</b>									
कुल	486	18	137	181	103	33	10	4	Total
कोई नहीं	77	4	34	24	10	3	2	0	None
1	319	13	96	129	65	12	3	1	1
2	61	1	5	24	22	5	3	1	2
3	26	0	2	4	6	11	1	2	3
4	3	0	0	0	0	2	1	0	4
5+	0	0	0	0	0	0	0	0	5+
<b>नगरीय/Urban</b>									
कुल	1,247	31	633	318	162	61	18	24	Total
कोई नहीं	353	12	258	53	19	7	0	4	None
1	762	15	349	233	109	35	12	9	1
2	98	2	23	28	24	12	2	7	2
3	26	1	3	4	7	4	4	3	3
4	6	0	0	0	3	2	0	1	4
5+	2	1	0	0	0	1	0	0	5+



जज-5 अ.जा.: प्रति परिवार में विवाहित दम्पतियों की संख्या और रहने के कमरों की संख्या के अनुसार अनुसूचित जाति के परिवार  
 HH-5 SC: SCHEDULED CASTE HOUSEHOLDS BY NUMBER OF MARRIED COUPLES PER HOUSEHOLD AND NUMBER OF DWELLING ROOMS

1	2	3	4	5	6	7	8	9	1
<b>संघ राज्यक्षेत्र - दादरा और नागर हवेली 26/UNION TERRITORY - DADRA &amp; NAGAR HAVELI 26</b>									
<b>ग्राम/Total</b>									
कुल	2,716	115	1,276	730	489	76	22	8	Total
कोई नहीं	570	31	413	92	28	4	0	2	None
1	1,817	72	785	540	372	38	10	0	1
2	264	11	70	71	73	25	10	4	2
3	52	0	7	22	14	6	2	1	3
4	11	1	1	4	2	2	0	1	4
5+	2	0	0	1	0	1	0	0	5+
<b>ग्रामीण/Rural</b>									
कुल	748	29	262	333	99	16	6	3	Total
कोई नहीं	182	10	119	39	13	1	0	0	None
1	486	16	133	271	58	6	2	0	1
2	67	2	10	17	26	7	3	2	2
3	10	0	0	6	2	1	1	0	3
4	3	1	0	0	0	1	0	1	4
5+	0	0	0	0	0	0	0	0	5+
<b>नगरीय/Urban</b>									
कुल	1,968	86	1,014	397	390	60	16	5	Total
कोई नहीं	388	21	294	53	15	3	0	2	None
1	1,331	56	652	269	314	32	8	0	1
2	197	9	60	54	47	18	7	2	2
3	42	0	7	16	12	5	1	1	3
4	8	0	1	4	2	1	0	0	4
5+	2	0	0	1	0	1	0	0	5+

जज-5 अ.जा.: प्रति परिवार में विवाहित दम्पतियों की संख्या और रहने के कमरों की संख्या के अनुसार अनुसूचित जाति के परिवार  
HH-5 SC: SCHEDULED CASTE HOUSEHOLDS BY NUMBER OF MARRIED COUPLES PER HOUSEHOLD AND NUMBER OF DWELLING ROOMS

1	2	3	4	5	6	7	8	9	1
<b>राज्य - महाराष्ट्र 27/STATE - MAHARASHTRA 27</b>									
<b>योग/Total</b>									
कुल	33,11,405	1,50,030	16,97,070	10,00,602	3,06,504	1,03,466	27,090	26,643	Total
कोई नहीं	4,65,991	40,044	2,70,448	1,13,541	28,851	8,167	1,999	2,941	None
1	23,51,699	96,417	12,59,011	6,97,985	2,04,544	64,049	15,576	14,117	1
2	4,05,127	11,567	1,45,718	1,59,117	54,893	21,910	6,236	5,686	2
3	76,019	1,714	19,412	26,609	15,731	7,330	2,483	2,740	3
4	10,653	208	2,123	2,951	2,174	1,710	631	856	4
5+	1,916	80	358	399	311	300	165	303	5+
<b>ग्रामीण/Rural</b>									
कुल	17,77,100	68,288	9,28,296	5,85,331	1,35,236	42,008	8,662	9,279	Total
कोई नहीं	2,47,191	18,671	1,44,732	65,687	12,789	3,412	710	1,190	None
1	12,52,545	42,864	6,88,101	4,01,107	85,769	24,745	4,812	5,147	1
2	2,31,178	5,777	83,881	1,00,441	27,464	9,631	2,101	1,883	2
3	39,906	833	10,258	16,067	7,937	3,273	765	773	3
4	5,361	99	1,122	1,771	1,115	814	215	225	4
5+	919	44	202	258	162	133	59	61	5+
<b>नगरीय/Urban</b>									
कुल	15,34,305	81,742	7,68,774	4,15,271	1,71,268	61,458	18,428	17,364	Total
कोई नहीं	2,18,800	21,373	1,25,716	47,854	16,062	4,755	1,289	1,751	None
1	10,99,154	53,553	5,70,910	2,96,878	1,18,775	39,304	10,764	8,970	1
2	1,73,949	5,790	61,837	58,676	27,429	12,279	4,135	3,803	2
3	36,113	881	9,154	10,542	7,794	4,057	1,718	1,967	3
4	5,292	109	1,001	1,180	1,059	896	416	631	4
5+	997	36	156	141	149	167	106	242	5+

जज-5 अ.जा.: प्रति परिवार में विवाहित दम्पतियों की संख्या और रहने के कमरों की संख्या के अनुसार अनुसूचित जाति के परिवार  
 HH-5 SC: SCHEDULED CASTE HOUSEHOLDS BY NUMBER OF MARRIED COUPLES PER HOUSEHOLD AND NUMBER OF DWELLING ROOMS

1	2	3	4	5	6	7	8	9	1
<b>राज्य - आन्ध्र प्रदेश 28/STATE - ANDHRA PRADESH 28</b>									
<b>योग/Total</b>									
कुल	36,71,634	1,37,853	18,84,904	12,37,999	2,74,122	1,06,171	16,317	14,268	Total
कोई नहीं	5,45,800	33,753	3,24,985	1,49,579	25,909	8,868	1,345	1,361	None
1	27,70,869	94,837	14,42,614	9,35,277	2,04,032	74,651	10,788	8,670	1
2	3,17,769	8,297	1,07,823	1,39,303	37,584	18,767	3,152	2,843	2
3	32,821	853	8,504	12,465	5,850	3,242	858	1,049	3
4	3,704	81	854	1,183	636	551	133	266	4
5+	671	32	124	192	111	92	41	79	5+
<b>ग्रामीण/Rural</b>									
कुल	28,15,731	1,13,224	15,16,427	9,57,399	1,52,827	61,864	7,068	6,922	Total
कोई नहीं	4,28,846	28,068	2,65,026	1,15,256	14,043	5,103	612	738	None
1	21,03,862	77,328	11,51,380	7,14,914	1,09,638	42,005	4,431	4,166	1
2	2,54,761	7,039	91,948	1,15,666	24,754	12,365	1,554	1,435	2
3	25,074	698	7,247	10,400	3,882	2,001	384	462	3
4	2,700	65	725	1,010	423	322	62	93	4
5+	488	26	101	153	87	68	25	28	5+
<b>नगरीय/Urban</b>									
कुल	8,55,903	24,629	3,68,477	2,80,600	1,21,295	44,307	9,249	7,346	Total
कोई नहीं	1,16,954	5,685	59,959	34,323	11,866	3,765	733	623	None
1	6,67,007	17,509	2,91,234	2,20,363	94,394	32,646	6,357	4,504	1
2	63,008	1,258	15,875	23,637	12,830	6,402	1,598	1,408	2
3	7,747	155	1,257	2,065	1,968	1,241	474	587	3
4	1,004	16	129	173	213	229	71	173	4
5+	183	6	23	39	24	24	16	51	5+

जज-5 अ.जा.: प्रति परिवार में विवाहित दम्पतियों की संख्या और रहने के कमरों की संख्या के अनुसार अनुसूचित जाति के परिवार  
HH-5 SC: SCHEDULED CASTE HOUSEHOLDS BY NUMBER OF MARRIED COUPLES PER HOUSEHOLD AND NUMBER OF DWELLING ROOMS

1	2	3	4	5	6	7	8	9	1
<b>राज्य - कर्नाटक 29/STATE - KARNATAKA 29</b>									
<b>योग/Total</b>									
कुल	21,40,304	3,92,226	8,50,755	5,77,758	2,04,875	76,991	21,224	16,475	Total
कोई नहीं	2,90,129	74,776	1,20,149	65,486	19,715	6,759	1,791	1,453	None
1	14,99,360	2,68,270	6,25,566	3,98,022	1,36,742	48,629	12,829	9,302	1
2	2,82,592	41,596	88,788	93,215	36,033	15,107	4,349	3,504	2
3	55,761	6,492	13,798	17,482	10,066	4,801	1,636	1,486	3
4	9,940	914	2,002	2,929	1,836	1,320	444	495	4
5+	2,522	178	452	624	483	375	175	235	5+
<b>ग्रामीण/Rural</b>									
कुल	15,10,140	3,27,032	6,08,994	3,88,274	1,20,789	45,169	11,375	8,507	Total
कोई नहीं	2,04,457	60,771	84,524	42,429	11,181	3,811	953	788	None
1	10,32,443	2,22,345	4,39,034	2,57,020	76,155	26,847	6,454	4,588	1
2	2,19,146	37,066	71,642	71,629	24,371	9,962	2,567	1,909	2
3	44,097	5,874	11,682	14,207	7,284	3,264	988	798	3
4	7,972	820	1,713	2,447	1,429	990	294	279	4
5+	2,025	156	399	542	369	295	119	145	5+
<b>नगरीय/Urban</b>									
कुल	6,30,164	65,194	2,41,761	1,89,484	84,086	31,822	9,849	7,968	Total
कोई नहीं	85,672	14,005	35,625	23,057	8,534	2,948	838	665	None
1	4,66,917	45,925	1,86,532	1,41,002	60,587	21,782	6,375	4,714	1
2	63,446	4,530	17,146	21,586	11,662	5,145	1,782	1,595	2
3	11,664	618	2,116	3,275	2,782	1,537	648	688	3
4	1,968	94	289	482	407	330	150	216	4
5+	497	22	53	82	114	80	56	90	5+

जज-5 अ.जा.: प्रति परिवार में विवाहित दम्पतियों की संख्या और रहने के कमरों की संख्या के अनुसार अनुसूचित जाति के परिवार  
HH-5 SC: SCHEDULED CASTE HOUSEHOLDS BY NUMBER OF MARRIED COUPLES PER HOUSEHOLD AND NUMBER OF DWELLING ROOMS

1	2	3	4	5	6	7	8	9	1
<b>राज्य - गोवा 30/STATE - GOA 30</b>									
<b>योग/Total</b>									
कुल	13,351	670	5,491	3,408	1,977	1,051	389	365	Total
कोई नहीं	2,378	198	923	713	329	129	37	49	None
1	8,392	400	3,175	2,260	1,362	724	264	207	1
2	2,067	56	1,119	390	218	150	69	65	2
3	415	12	213	42	62	41	12	33	3
4	83	2	52	3	5	6	5	10	4
5+	16	2	9	0	1	1	2	1	5+
<b>ग्रामीण/Rural</b>									
कुल	4,387	221	1,488	1,185	736	474	151	132	Total
कोई नहीं	919	84	316	270	146	65	16	22	None
1	2,674	112	806	801	476	315	94	70	1
2	636	20	295	104	87	75	35	20	2
3	130	4	54	9	26	14	6	17	3
4	25	1	15	1	1	4	0	3	4
5+	3	0	2	0	0	1	0	0	5+
<b>नगरीय/Urban</b>									
कुल	8,964	449	4,003	2,223	1,241	577	238	233	Total
कोई नहीं	1,459	114	607	443	183	64	21	27	None
1	5,718	288	2,369	1,459	886	409	170	137	1
2	1,431	36	824	286	131	75	34	45	2
3	285	8	159	33	36	27	6	16	3
4	58	1	37	2	4	2	5	7	4
5+	13	2	7	0	1	0	2	1	5+

जज-5 अ.जा.: प्रति परिवार में विवाहित दम्पतियों की संख्या और रहने के कमरों की संख्या के अनुसार अनुसूचित जाति के परिवार  
 HH-5 SC: SCHEDULED CASTE HOUSEHOLDS BY NUMBER OF MARRIED COUPLES PER HOUSEHOLD AND NUMBER OF DWELLING ROOMS

1	2	3	4	5	6	7	8	9	1
<b>राज्य - केरल 32/STATE - KERALA 32</b>									
<b>योग/Total</b>									
कुल	7,51,165	14,713	1,07,529	2,98,352	2,26,857	78,077	17,459	8,178	Total
कोई नहीं	1,21,434	4,092	23,126	53,829	29,414	8,274	1,766	933	None
1	5,17,026	9,592	76,525	2,07,393	1,55,967	51,462	10,973	5,114	1
2	97,570	914	7,221	33,762	35,591	14,830	3,618	1,634	2
3	13,594	106	581	3,157	5,405	3,043	919	383	3
4	1,396	9	64	195	450	423	158	97	4
5+	145	0	12	16	30	45	25	17	5+
<b>ग्रामीण/Rural</b>									
कुल	4,54,729	9,894	69,550	1,88,882	1,31,281	43,053	8,556	3,513	Total
कोई नहीं	75,542	2,738	15,025	34,889	17,066	4,520	866	438	None
1	3,12,820	6,514	49,289	1,30,427	90,574	28,532	5,342	2,142	1
2	58,226	575	4,834	21,557	20,510	8,214	1,809	727	2
3	7,376	63	363	1,900	2,899	1,545	447	159	3
4	690	4	34	100	219	217	76	40	4
5+	75	0	5	9	13	25	16	7	5+
<b>नगरीय/Urban</b>									
कुल	2,96,436	4,819	37,979	1,09,470	95,576	35,024	8,903	4,665	Total
कोई नहीं	45,892	1,354	8,101	18,940	12,348	3,754	900	495	None
1	2,04,206	3,078	27,236	76,966	65,393	22,930	5,631	2,972	1
2	39,344	339	2,387	12,205	15,081	6,616	1,809	907	2
3	6,218	43	218	1,257	2,506	1,498	472	224	3
4	706	5	30	95	231	206	82	57	4
5+	70	0	7	7	17	20	9	10	5+

जज-5 अ.जा.: प्रति परिवार में विवाहित दम्पतियों की संख्या और रहने के कमरों की संख्या के अनुसार अनुसूचित जाति के परिवार  
HH-5 SC: SCHEDULED CASTE HOUSEHOLDS BY NUMBER OF MARRIED COUPLES PER HOUSEHOLD AND NUMBER OF DWELLING ROOMS

1	2	3	4	5	6	7	8	9	1
<b>राज्य - तमिलनाडु 33/STATE - TAMIL NADU 33</b>									
<b>योग/Total</b>									
कुल	37,59,496	4,63,813	18,22,544	10,19,398	3,13,765	97,466	25,924	16,586	Total
कोई नहीं	5,57,746	98,320	2,92,525	1,22,981	31,203	8,729	2,328	1,660	None
1	28,10,713	3,31,883	13,89,084	7,60,337	2,31,236	69,322	17,925	10,926	1
2	3,56,602	31,256	1,31,473	1,24,562	45,021	16,502	4,688	3,100	2
3	31,059	2,167	8,662	10,519	5,684	2,491	821	715	3
4	2,906	160	702	874	542	353	130	145	4
5+	470	27	98	125	79	69	32	40	5+
<b>ग्रामीण/Rural</b>									
कुल	24,15,595	3,77,246	11,77,308	6,32,498	1,60,209	48,740	11,981	7,613	Total
कोई नहीं	3,78,619	79,330	1,96,467	79,490	16,857	4,494	1,132	849	None
1	17,78,751	2,70,058	8,83,128	4,63,472	1,15,084	34,026	8,058	4,925	1
2	2,36,489	25,940	91,283	81,946	24,885	8,650	2,321	1,464	2
3	19,602	1,765	5,874	6,909	3,031	1,329	396	298	3
4	1,843	130	486	594	310	202	61	60	4
5+	291	23	70	87	42	39	13	17	5+
<b>नगरीय/Urban</b>									
कुल	13,43,901	86,567	6,45,236	3,86,900	1,53,556	48,726	13,943	8,973	Total
कोई नहीं	1,79,127	18,990	96,058	43,491	14,346	4,235	1,196	811	None
1	10,31,962	61,825	5,05,956	2,96,865	1,16,152	35,296	9,867	6,001	1
2	1,20,113	5,316	40,190	42,616	20,136	7,852	2,367	1,636	2
3	11,457	402	2,788	3,610	2,653	1,162	425	417	3
4	1,063	30	216	280	232	151	69	85	4
5+	179	4	28	38	37	30	19	23	5+

जज-5 अ.जा.: प्रति परिवार में विवाहित दम्पतियों की संख्या और रहने के कमरों की संख्या के अनुसार अनुसूचित जाति के परिवार  
 HH-5 SC: SCHEDULED CASTE HOUSEHOLDS BY NUMBER OF MARRIED COUPLES PER HOUSEHOLD AND NUMBER OF DWELLING ROOMS

1	2	3	4	5	6	7	8	9	1
<b>संघ राज्यक्षेत्र - पुदुचेरी 34/UNION TERRITORY - PUDUCHERRY 34</b>									
<b>योग/Total</b>									
कुल	47,836	4,354	24,016	13,248	4,787	1,056	242	133	Total
कोई नहीं	7,267	951	4,219	1,529	444	82	26	16	None
1	35,787	3,101	18,146	10,041	3,519	745	153	82	1
2	4,300	279	1,543	1,522	702	179	51	24	2
3	420	21	95	143	105	39	8	9	3
4	52	1	9	12	15	11	2	2	4
5+	10	1	4	1	2	0	2	0	5+
<b>ग्रामीण/Rural</b>									
कुल	25,647	2,509	12,878	7,119	2,457	518	110	56	Total
कोई नहीं	3,879	502	2,295	823	212	32	9	6	None
1	19,022	1,803	9,586	5,359	1,807	365	66	36	1
2	2,519	191	943	862	384	100	29	10	2
3	199	12	48	68	48	16	4	3	3
4	24	0	4	7	6	5	1	1	4
5+	4	1	2	0	0	0	1	0	5+
<b>नगरीय/Urban</b>									
कुल	22,189	1,845	11,138	6,129	2,330	538	132	77	Total
कोई नहीं	3,388	449	1,924	706	232	50	17	10	None
1	16,765	1,298	8,560	4,682	1,712	380	87	46	1
2	1,781	88	600	660	318	79	22	14	2
3	221	9	47	75	57	23	4	6	3
4	28	1	5	5	9	6	1	1	4
5+	6	0	2	1	2	0	1	0	5+



## सारणी के बारे में

ज.ज.-6 अ.जा. : पेयजल के मुख्य स्रोत और उनकी स्थिति के अनुसार अनुसूचित जाति के परिवार

प्रस्तुतीकरण का स्तर: भारत/राज्य/जिला

2001 की जनगणना की तदनुकृपी सारणी: ज-8 अ.जा.

इस सारणी में पेयजल के मुख्य स्रोत और उनकी स्थिति के अनुसार परिवारों का वितरण दिया गया है। परिवारों द्वारा सामान्यतः प्रयोग किए गए पेयजल स्रोत के विभिन्न प्रकारों के आंकड़े सारणी में दर्शाए गए हैं। यदि कोई परिवार दो अथवा अधिक स्रोतों से पेयजल प्राप्त करता है तो जिस स्रोत का अधिक उपयोग किया गया हो अथवा वर्ष के अधिकांश भाग के दौरान उपयोग किया गया हो तो उसे दर्ज किया जाना चाहिए। सारणी व्यापक रूप से जनगणना 2001 की सारणी ज-8 अ.जा. के तदनुकृपी हेतु सिवाय इस बात के कि जनगणना 2011 में नल और कुएं के पेयजल के दो स्रोतों को इसलिए वर्गीकृत किया गया है कि परिवारों द्वारा जिस नल का उपयोग होता है, उसकी गुणवत्ता की दृष्टि से अलग-अलग सूचना प्राप्त हो सके। ऐसा 2001 जनगणना में नहीं हुआ। ये हैं – 'नल' इसे 'उपचारित स्रोत से प्राप्त नल का पानी' और 'अपचारित स्रोत से प्राप्त नल का पानी' में वर्गीकृत किया गया है। इसी प्रकार कुएं को 'ढका हुआ कुआं' 'बिना ढका हुआ कुआं' में बांटा गया है। इस सारणी में आंकड़े योग, ग्रामीण और नगरीय क्षेत्र के लिए अलग-अलग प्रस्तुत किए गए हैं।

सभी आंकड़े इलेक्ट्रॉनिक फॉर्मेट में भी उपलब्ध होंगे।

## About the Table

HH-6 SC : Scheduled Caste Households by main source of drinking water and location

Level of presentation: India/State/District  
Corresponding Table of 2001 Census: H-8 SC

This table gives the distribution of households by the main sources of drinking water and its location. The data for the various types of drinking water source usually used by the households are shown in the table. If a household gets drinking water from two or more sources, the source availed of more or during the greater part of the year should be recorded. The Table broadly corresponds to Table H-8 SC of 2001 Census except that unlike 2001 Census, in 2011 Census, the information on the two sources of drinking water, namely, tap and well have been further classified in order to get separate information from the point of view of quality of water that the households consume. These are 'Tap' has been divided into 'tap water from treated source' and 'tap water from un-treated source'. Similarly, well has been bifurcated into 'covered well' and 'un-covered well'. The data in this table are presented separately for total, rural and urban areas.

All data will be available in electronic format also.





**जज-6 अ.जा.: पेय जल के मुख्य स्रोत और उनकी स्थिति के अनुसार अनुसूचित जाति के परिवार**  
**HH-6 SC: SCHEDULED CASTE HOUSEHOLDS BY MAIN SOURCE OF DRINKING WATER AND LOCATION**

पेय जल के स्रोत की स्थिति	परिवारों की कुल संख्या/ Total number of households	पेय जल के मुख्य स्रोत/Main Source of Drinking Water										Location of source of drinking water
		नल का पानी उपचारित स्रोत से/ Tapwater from treated source	नल का पानी अनुचारित स्रोत से/ Tapwater from un-treated source	ढका कुआँ/ Covered well	बिना ढका कुआँ/ Un-covered well	हैण्ड पम्प/ Handpump	ट्यूबवेल/ Tubewell/ Borehole	झरना/ Spring	नदी/नहर/ River/Canal	टैंक/ तालाब/ झील/ Tank/ Pond/ Lake	अन्य स्रोत/ Other sources	
1	2	3	4	5	6	7	8	9	10	11	12	1
<b>राज्य - जम्मू और कश्मीर 01/STATE - JAMMU &amp; KASHMIR 01</b>												
<b>योग/Total</b>												
कुल	1,98,112	69,201	24,123	2,915	9,586	62,116	4,199	15,593	2,619	1,315	6,445	Total
परिसर के अन्दर	95,567	41,195	6,950	626	222	44,391	2,183	0	0	0	0	Within the premises
परिसर के निकट	58,197	22,884	13,253	723	2,650	11,262	1,120	3,665	722	356	1,562	Near the premises
दूर	44,348	5,122	3,920	1,566	6,714	6,463	896	11,928	1,897	959	4,883	Away
<b>ग्रामीण/Rural</b>												
कुल	1,57,967	42,466	21,257	2,683	9,370	54,376	2,864	15,224	2,581	1,289	5,857	Total
परिसर के अन्दर	65,034	19,541	5,412	543	209	38,138	1,191	0	0	0	0	Within the premises
परिसर के निकट	51,484	18,737	12,123	689	2,600	10,352	999	3,577	705	344	1,358	Near the premises
दूर	41,449	4,188	3,722	1,451	6,561	5,886	674	11,647	1,876	945	4,499	Away
<b>नगरीय/Urban</b>												
कुल	40,145	26,735	2,866	232	216	7,740	1,335	369	38	26	588	Total
परिसर के अन्दर	30,533	21,654	1,538	83	13	6,253	992	0	0	0	0	Within the premises
परिसर के निकट	6,713	4,147	1,130	34	50	910	121	88	17	12	204	Near the premises
दूर	2,899	934	198	115	153	577	222	281	21	14	384	Away

**जज-6 अ.जा.: पेय जल के मुख्य स्रोत और उनकी स्थिति के अनुसार अनुसूचित जाति के परिवार**  
**HH-6 SC: SCHEDULED CASTE HOUSEHOLDS BY MAIN SOURCE OF DRINKING WATER AND LOCATION**

पेय जल के स्रोत की स्थिति	परिवारों की कुल संख्या/ Total number of households	पेय जल के मुख्य स्रोत/Main Source of Drinking Water											Location of source of drinking water
		नल का पानी उपचारित स्रोत से/ Tapwater from treated source	नल का पानी अनुचारित स्रोत से/ Tapwater from un-treated source	ढका कुआँ/ Covered well	बिना ढका कुआँ/ Un-covered well	हैण्ड पम्प/ Handpump	ट्यूबवेल/ Tubewell/ Borehole	झरना/ Spring	नदी/नहर/ River/Canal	टैंक/ तालाब/ झील/ Tank/ Pond/ Lake	अन्य स्रोत/ Other sources		
1	2	3	4	5	6	7	8	9	10	11	12	1	
<b>राज्य - हिमाचल प्रदेश 02/STATE - HIMACHAL PRADESH 02</b>													
<b>योग/Total</b>													
कुल	3,69,304	3,00,675	24,019	7,002	6,092	12,377	1,842	3,570	1,586	2,224	9,917	Total	
परिसर के अन्दर	1,72,888	1,60,737	7,480	1,294	446	2,061	870	0	0	0	0	Within the premises	
परिसर के निकट	1,50,140	1,19,780	12,659	2,663	2,316	5,747	616	1,397	558	1,031	3,373	Near the premises	
दूर	46,276	20,158	3,880	3,045	3,330	4,569	356	2,173	1,028	1,193	6,544	Away	
<b>ग्रामीण/Rural</b>													
कुल	3,38,694	2,73,051	23,065	6,671	5,993	11,804	1,558	3,372	1,519	2,112	9,549	Total	
परिसर के अन्दर	1,50,531	1,38,984	7,236	1,250	428	1,933	700	0	0	0	0	Within the premises	
परिसर के निकट	1,44,032	1,14,962	12,100	2,478	2,275	5,560	556	1,309	555	992	3,245	Near the premises	
दूर	44,131	19,105	3,729	2,943	3,290	4,311	302	2,063	964	1,120	6,304	Away	
<b>नगरीय/Urban</b>													
कुल	30,610	27,624	954	331	99	573	284	198	67	112	368	Total	
परिसर के अन्दर	22,357	21,753	244	44	18	128	170	0	0	0	0	Within the premises	
परिसर के निकट	6,108	4,818	559	185	41	187	60	88	3	39	128	Near the premises	
दूर	2,145	1,053	151	102	40	258	54	110	64	73	240	Away	

**जज-6 अ.जा.: पेय जल के मुख्य स्रोत और उनकी स्थिति के अनुसार अनुसूचित जाति के परिवार**  
**HH-6 SC: SCHEDULED CASTE HOUSEHOLDS BY MAIN SOURCE OF DRINKING WATER AND LOCATION**

पेय जल के स्रोत की स्थिति	परिवारों की कुल संख्या/ Total number of households	पेय जल के मुख्य स्रोत/Main Source of Drinking Water											Location of source of drinking water
		नल का पानी उपचारित स्रोत से/ Tapwater from treated source	नल का पानी अनुचारित स्रोत से/ Tapwater from un-treated source	ढका कुआँ/ Covered well	बिना ढका कुआँ/ Un-covered well	हैण्ड पम्प/ Handpump	ट्यूबवेल/ Tubewell/ Borehole	झरना/ Spring	नदी/नहर/ River/Canal	टैंक/ तालाब/ झील/ Tank/ Pond/ Lake	अन्य स्रोत/ Other sources		
1	2	3	4	5	6	7	8	9	10	11	12	1	
<b>राज्य - पंजाब 03/STATE - PUNJAB 03</b>													
<b>योग/Total</b>													
कुल	18,66,878	6,85,893	2,20,841	4,481	4,284	6,59,939	2,30,027	499	5,232	2,062	53,620	Total	
परिसर के अन्दर	14,56,775	5,68,500	1,47,646	2,739	1,089	5,56,883	1,79,918	0	0	0	0	Within the premises	
परिसर के निकट	2,80,216	88,565	53,883	911	1,890	65,965	33,724	416	2,054	1,295	31,513	Near the premises	
दूर	1,29,887	28,828	19,312	831	1,305	37,091	16,385	83	3,178	767	22,107	Away	
<b>ग्रामीण/Rural</b>													
कुल	13,02,197	3,47,674	1,53,905	3,539	3,704	5,60,108	1,80,598	285	4,649	1,746	45,989	Total	
परिसर के अन्दर	9,61,021	2,57,771	94,688	2,050	816	4,71,065	1,34,631	0	0	0	0	Within the premises	
परिसर के निकट	2,28,003	66,015	42,938	802	1,705	55,835	30,731	208	1,863	1,096	26,810	Near the premises	
दूर	1,13,173	23,888	16,279	687	1,183	33,208	15,236	77	2,786	650	19,179	Away	
<b>नगरीय/Urban</b>													
कुल	5,64,681	3,38,219	66,936	942	580	99,831	49,429	214	583	316	7,631	Total	
परिसर के अन्दर	4,95,754	3,10,729	52,958	689	273	85,818	45,287	0	0	0	0	Within the premises	
परिसर के निकट	52,213	22,550	10,945	109	185	10,130	2,993	208	191	199	4,703	Near the premises	
दूर	16,714	4,940	3,033	144	122	3,883	1,149	6	392	117	2,928	Away	

**जज-6 अ.जा.: पेय जल के मुख्य स्रोत और उनकी स्थिति के अनुसार अनुसूचित जाति के परिवार**  
**HH-6 SC: SCHEDULED CASTE HOUSEHOLDS BY MAIN SOURCE OF DRINKING WATER AND LOCATION**

पेय जल के स्रोत की स्थिति	परिवारों की कुल संख्या/ Total number of households	पेय जल के मुख्य स्रोत/Main Source of Drinking Water											Location of source of drinking water
		नल का पानी उपचारित स्रोत से/ Tapwater from treated source	नल का पानी अनुपचारित स्रोत से/ Tapwater from un-treated source	ढका कुआँ/ Covered well	बिना ढका कुआँ/ Un-covered well	हैंड पम्प/ Handpump	ट्यूबवेल/ Tubewell/ Borehole	झरना/ Spring	नदी/नहर/ River/Canal	टैंक/ तालाब/ झील/ Tank/ Pond/ Lake	अन्य स्रोत/ Other sources		
1	2	3	4	5	6	7	8	9	10	11	12	1	
<b>संघ राज्यक्षेत्र - चण्डीगढ़ 04/UNION TERRITORY - CHANDIGARH 04</b>													
		<b>शेरा/Total</b>											
कुल	43,980	39,393	2,423	23	5	1,264	385	5	1	39	442	Total	
परिसर के अन्दर	32,923	32,048	316	9	3	260	287	0	0	0	0	Within the premises	
परिसर के निकट	9,297	6,577	1,583	7	2	941	84	4	1	11	87	Near the premises	
दूर	1,760	768	524	7	0	63	14	1	0	28	355	Away	
		<b>ग्रामीण/Rural</b>											
कुल	1,059	907	86	0	0	13	39	0	0	0	14	Total	
परिसर के अन्दर	838	805	27	0	0	2	4	0	0	0	0	Within the premises	
परिसर के निकट	187	74	58	0	0	11	34	0	0	0	10	Near the premises	
दूर	34	28	1	0	0	0	1	0	0	0	4	Away	
		<b>नगरीय/Urban</b>											
कुल	42,921	38,486	2,337	23	5	1,251	346	5	1	39	428	Total	
परिसर के अन्दर	32,085	31,243	289	9	3	258	283	0	0	0	0	Within the premises	
परिसर के निकट	9,110	6,503	1,525	7	2	930	50	4	1	11	77	Near the premises	
दूर	1,726	740	523	7	0	63	13	1	0	28	351	Away	

**जज-6 अ.जा.: पेय जल के मुख्य स्रोत और उनकी स्थिति के अनुसार अनुसूचित जाति के परिवार**  
**HH-6 SC: SCHEDULED CASTE HOUSEHOLDS BY MAIN SOURCE OF DRINKING WATER AND LOCATION**

पेय जल के स्रोत की स्थिति	परिवारों की कुल संख्या/ Total number of households	पेय जल के मुख्य स्रोत/Main Source of Drinking Water											Location of source of drinking water
		नल का पानी उपचारित स्रोत से/ Tapwater from treated source	नल का पानी अनुचारित स्रोत से/ Tapwater from un-treated source	ढका कुआँ/ Covered well	बिना ढका कुआँ/ Un-covered well	हैण्ड पम्प/ Handpump	ट्यूबवेल/ Tubewell/ Borehole	झरना/ Spring	नदी/नहर/ River/Canal	टैंक/ तालाब/ झील/ Tank/ Pond/ Lake	अन्य स्रोत/ Other sources		
1	2	3	4	5	6	7	8	9	10	11	12	1	
<b>राज्य - उत्तराखण्ड 05/STATE - UTTARAKHAND 05</b>													
<b>योग/Total</b>													
कुल	3,77,202	1,73,831	57,677	3,580	2,434	97,588	4,760	4,740	5,211	3,582	23,799	Total	
परिसर के अन्दर	1,68,093	94,854	14,610	514	69	55,664	2,382	0	0	0	0	Within the premises	
परिसर के निकट	1,22,170	55,614	28,355	848	569	26,548	1,099	1,192	1,291	1,198	5,456	Near the premises	
दूर	86,939	23,363	14,712	2,218	1,796	15,376	1,279	3,548	3,920	2,384	18,343	Away	
<b>ग्रामीण/Rural</b>													
कुल	2,92,389	1,14,186	52,314	3,396	2,379	81,582	3,248	4,637	5,092	3,380	22,175	Total	
परिसर के अन्दर	1,03,462	45,394	12,340	423	50	44,151	1,104	0	0	0	0	Within the premises	
परिसर के निकट	1,08,829	48,048	26,134	815	559	23,727	963	1,174	1,269	1,086	5,054	Near the premises	
दूर	80,098	20,744	13,840	2,158	1,770	13,704	1,181	3,463	3,823	2,294	17,121	Away	
<b>नगरीय/Urban</b>													
कुल	84,813	59,645	5,363	184	55	16,006	1,512	103	119	202	1,624	Total	
परिसर के अन्दर	64,631	49,460	2,270	91	19	11,513	1,278	0	0	0	0	Within the premises	
परिसर के निकट	13,341	7,566	2,221	33	10	2,821	136	18	22	112	402	Near the premises	
दूर	6,841	2,619	872	60	26	1,672	98	85	97	90	1,222	Away	



**जज-6 अ.जा.: पेय जल के मुख्य स्रोत और उनकी स्थिति के अनुसार अनुसूचित जाति के परिवार**  
**HH-6 SC: SCHEDULED CASTE HOUSEHOLDS BY MAIN SOURCE OF DRINKING WATER AND LOCATION**

पेय जल के स्रोत की स्थिति	परिवारों की कुल संख्या/ Total number of households	पेय जल के मुख्य स्रोत/Main Source of Drinking Water										Location of source of drinking water
		नल का पानी उपचारित स्रोत से/ Tapwater from treated source	नल का पानी अनुपचारित स्रोत से/ Tapwater from un-treated source	ढका कुआँ/ Covered well	बिना ढका कुआँ/ Un-covered well	हैण्ड पम्प/ Handpump	ट्यूबवेल/ Tubewell/ Borehole	झरना/ Spring	नदी/नहर/ River/Canal	टैंक/ तालाब/ झील/ Tank/ Pond/ Lake	अन्य स्रोत/ Other sources	
1	2	3	4	5	6	7	8	9	10	11	12	1
<b>राज्य - हरियाणा 06/STATE - HARYANA 06</b>												
<b>योग/Total</b>												
कुल	10,50,985	6,09,862	1,52,436	8,272	23,331	1,33,074	92,073	339	2,343	7,396	21,859	Total
परिसर के अन्दर	6,37,592	4,64,593	76,839	3,918	583	53,573	38,086	0	0	0	0	Within the premises
परिसर के निकट	2,68,824	1,19,146	56,574	1,711	7,531	38,183	33,779	235	1,161	3,551	6,953	Near the premises
दूर	1,44,569	26,123	19,023	2,643	15,217	41,318	20,208	104	1,182	3,845	14,906	Away
<b>ग्रामीण/Rural</b>												
कुल	7,23,910	3,97,096	1,21,069	6,750	22,273	94,564	62,405	216	1,883	5,081	12,573	Total
परिसर के अन्दर	4,00,217	2,86,622	61,883	2,941	462	29,494	18,815	0	0	0	0	Within the premises
परिसर के निकट	2,07,677	90,827	44,255	1,521	6,996	30,096	26,682	158	859	2,708	3,575	Near the premises
दूर	1,16,016	19,647	14,931	2,288	14,815	34,974	16,908	58	1,024	2,373	8,998	Away
<b>नगरीय/Urban</b>												
कुल	3,27,075	2,12,766	31,367	1,522	1,058	38,510	29,668	123	460	2,315	9,286	Total
परिसर के अन्दर	2,37,375	1,77,971	14,956	977	121	24,079	19,271	0	0	0	0	Within the premises
परिसर के निकट	61,147	28,319	12,319	190	535	8,087	7,097	77	302	843	3,378	Near the premises
दूर	28,553	6,476	4,092	355	402	6,344	3,300	46	158	1,472	5,908	Away

**जज-6 अ.जा.: पेय जल के मुख्य स्रोत और उनकी स्थिति के अनुसार अनुसूचित जाति के परिवार**  
**HH-6 SC: SCHEDULED CASTE HOUSEHOLDS BY MAIN SOURCE OF DRINKING WATER AND LOCATION**

पेय जल के स्रोत की स्थिति	परिवारों की कुल संख्या/ Total number of households	पेय जल के मुख्य स्रोत/Main Source of Drinking Water											Location of source of drinking water
		नल का पानी उपचारित स्रोत से/ Tapwater from treated source	नल का पानी अनुपचारित स्रोत से/ Tapwater from un-treated source	ढका कुआँ/ Covered well	बिना ढका कुआँ/ Un-covered well	हैण्ड पम्प/ Handpump	ट्यूबवेल/ Tubewell/ Borehole	झरना/ Spring	नदी/नहर/ River/Canal	टैंक/ तालाब/ झील/ Tank/ Pond/ Lake	अन्य स्रोत/ Other sources		
1	2	3	4	5	6	7	8	9	10	11	12	1	
<b>संघ राज्यक्षेत्र - रा.रा.क्ष. दिल्ली 07/UNION TERRITORY - NCT OF DELHI 07</b>													
<b>योग/Total</b>													
कुल	5,70,407	4,11,153	43,223	448	106	35,457	45,962	62	81	9,516	24,399	Total	
परिसर के अन्दर	3,89,200	3,32,908	13,393	239	44	16,189	26,427	0	0	0	0	Within the premises	
परिसर के निकट	1,34,248	64,220	23,193	91	28	15,550	14,669	57	54	5,075	11,311	Near the premises	
दूर	46,959	14,025	6,637	118	34	3,718	4,866	5	27	4,441	13,088	Away	
<b>ग्रामीण/Rural</b>													
कुल	16,519	7,905	1,767	50	8	2,835	1,562	7	4	484	1,897	Total	
परिसर के अन्दर	8,931	6,170	575	14	2	1,052	1,118	0	0	0	0	Within the premises	
परिसर के निकट	5,280	1,237	731	10	3	1,389	321	7	3	339	1,240	Near the premises	
दूर	2,308	498	461	26	3	394	123	0	1	145	657	Away	
<b>नगरीय/Urban</b>													
कुल	5,53,888	4,03,248	41,456	398	98	32,622	44,400	55	77	9,032	22,502	Total	
परिसर के अन्दर	3,80,269	3,26,738	12,818	225	42	15,137	25,309	0	0	0	0	Within the premises	
परिसर के निकट	1,28,988	62,983	22,462	81	25	14,161	14,348	50	51	4,736	10,071	Near the premises	
दूर	44,651	13,527	6,176	92	31	3,324	4,743	5	26	4,296	12,431	Away	

जज-6 अ.जा.: पेय जल के मुख्य स्रोत और उनकी स्थिति के अनुसार अनुसूचित जाति के परिवार  
HH-6 SC: SCHEDULED CASTE HOUSEHOLDS BY MAIN SOURCE OF DRINKING WATER AND LOCATION

पेय जल के स्रोत की स्थिति	परिवारों की कुल संख्या/ Total number of households	पेय जल के मुख्य स्रोत/Main Source of Drinking Water											Location of source of drinking water
		नल का पानी उपचारित स्रोत से/ Tapwater from treated source	नल का पानी अनुपचारित स्रोत से/ Tapwater from un-treated source	ढका कुआँ/ Covered well	बिना ढका कुआँ/ Un-covered well	हैण्ड पम्प/ Handpump	ट्यूबवेल/ Tubewell/ Borehole	झरना/ Spring	नदी/नहर/ River/Canal	टैंक/ तालाब/ झील/ Tank/ Pond/ Lake	अन्य स्रोत/ Other sources		
1	2	3	4	5	6	7	8	9	10	11	12	1	
<b>राज्य - राजस्थान 08/STATE - RAJASTHAN 08</b>													
<b>योग/Total</b>													
कुल	23,18,235	7,39,782	2,40,985	28,628	1,66,956	6,19,454	2,19,472	842	28,077	1,47,004	1,27,035	Total	
परिसर के अन्दर	6,73,555	4,99,248	92,993	6,770	8,320	33,568	32,656	0	0	0	0	Within the premises	
परिसर के निकट	9,75,373	1,83,752	1,07,039	11,570	62,130	3,56,312	1,07,342	597	18,524	87,221	40,886	Near the premises	
दूर	6,69,307	56,782	40,953	10,288	96,506	2,29,574	79,474	245	9,553	59,783	86,149	Away	
<b>ग्रामीण/Rural</b>													
कुल	18,14,307	3,97,600	1,95,798	25,806	1,61,056	5,61,621	1,98,998	645	27,441	1,37,253	1,08,089	Total	
परिसर के अन्दर	3,52,145	2,19,683	71,326	5,425	7,618	24,775	23,318	0	0	0	0	Within the premises	
परिसर के निकट	8,58,104	1,32,501	89,850	10,756	60,171	3,28,918	1,01,043	425	17,988	81,610	34,842	Near the premises	
दूर	6,04,058	45,416	34,622	9,625	93,267	2,07,928	74,637	220	9,453	55,643	73,247	Away	
<b>नगरीय/Urban</b>													
कुल	5,03,928	3,42,182	45,187	2,822	5,900	57,833	20,474	197	636	9,751	18,946	Total	
परिसर के अन्दर	3,21,410	2,79,565	21,667	1,345	702	8,793	9,338	0	0	0	0	Within the premises	
परिसर के निकट	1,17,269	51,251	17,189	814	1,959	27,394	6,299	172	536	5,611	6,044	Near the premises	
दूर	65,249	11,366	6,331	663	3,239	21,646	4,837	25	100	4,140	12,902	Away	

**जज-6 अ.जा.: पेय जल के मुख्य स्रोत और उनकी स्थिति के अनुसार अनुसूचित जाति के परिवार**  
**HH-6 SC: SCHEDULED CASTE HOUSEHOLDS BY MAIN SOURCE OF DRINKING WATER AND LOCATION**

पेय जल के स्रोत की स्थिति	परिवारों की कुल संख्या/ Total number of households	पेय जल के मुख्य स्रोत/Main Source of Drinking Water											Location of source of drinking water
		नल का पानी उपचारित स्रोत से/ Tapwater from treated source	नल का पानी अनुपचारित स्रोत से/ Tapwater from un-treated source	ढका कुआँ/ Covered well	बिना ढका कुआँ/ Un-covered well	हैण्ड पम्प/ Handpump	ट्यूबवेल/ Tubewell/ Borehole	झरना/ Spring	नदी/नहर/ River/Canal	टैंक/ तालाब/ झील/ Tank/ Pond/ Lake	अन्य स्रोत/ Other sources		
1	2	3	4	5	6	7	8	9	10	11	12	1	
<b>राज्य - उत्तर प्रदेश 09/STATE - UTTAR PRADESH 09</b>													
<b>योग/Total</b>													
कुल	76,49,160	11,76,186	5,04,672	46,415	2,95,672	54,44,019	1,07,719	3,112	6,119	7,531	57,715	Total	
परिसर के अन्दर	26,86,273	7,15,661	2,10,866	10,785	30,113	16,43,067	75,781	0	0	0	0	Within the premises	
परिसर के निकट	36,74,793	3,63,476	2,36,894	25,059	1,77,623	28,13,211	22,775	1,920	3,835	5,524	24,476	Near the premises	
दूर	12,88,094	97,049	56,912	10,571	87,936	9,87,741	9,163	1,192	2,284	2,007	33,239	Away	
<b>ग्रामीण/Rural</b>													
कुल	65,36,077	7,47,355	4,26,873	41,290	2,87,697	49,46,941	29,057	2,739	5,602	4,916	43,607	Total	
परिसर के अन्दर	19,92,049	3,66,300	1,69,749	8,413	28,799	14,04,458	14,330	0	0	0	0	Within the premises	
परिसर के निकट	33,61,509	2,97,186	2,07,738	23,177	1,73,244	26,24,771	9,082	1,582	3,438	3,682	17,609	Near the premises	
दूर	11,82,519	83,869	49,386	9,700	85,654	9,17,712	5,645	1,157	2,164	1,234	25,998	Away	
<b>नगरीय/Urban</b>													
कुल	11,13,083	4,28,831	77,799	5,125	7,975	4,97,078	78,662	373	517	2,615	14,108	Total	
परिसर के अन्दर	6,94,224	3,49,361	41,117	2,372	1,314	2,38,609	61,451	0	0	0	0	Within the premises	
परिसर के निकट	3,13,284	66,290	29,156	1,882	4,379	1,88,440	13,693	338	397	1,842	6,867	Near the premises	
दूर	1,05,575	13,180	7,526	871	2,282	70,029	3,518	35	120	773	7,241	Away	

**जज-6 अ.जा.: पेय जल के मुख्य स्रोत और उनकी स्थिति के अनुसार अनुसूचित जाति के परिवार**  
**HH-6 SC: SCHEDULED CASTE HOUSEHOLDS BY MAIN SOURCE OF DRINKING WATER AND LOCATION**

पेय जल के स्रोत की स्थिति	परिवारों की कुल संख्या/ Total number of households	पेय जल के मुख्य स्रोत/Main Source of Drinking Water										Location of source of drinking water
		नल का पानी उपचारित स्रोत से/ Tapwater from treated source	नल का पानी अनुपचारित स्रोत से/ Tapwater from un-treated source	ढका कुआँ/ Covered well	बिना ढका कुआँ/ Un-covered well	हैंड पम्प/ Handpump	बोरहोल/ Tubewell/ Borehole	झरना/ Spring	नदी/नहर/ River/Canal	टैंक/ तालाब/ झील/ Tank/ Pond/ Lake	अन्य स्रोत/ Other sources	
1	2	3	4	5	6	7	8	9	10	11	12	1
<b>राज्य - बिहार 10/STATE - BIHAR 10</b>												
<b>योग/Total</b>												
कुल	32,30,798	90,303	45,760	23,695	1,54,631	27,87,094	62,347	1,404	5,845	4,349	55,370	Total
परिसर के अन्दर	10,08,763	46,715	11,632	5,301	7,997	9,11,648	25,470	0	0	0	0	Within the premises
परिसर के निकट	15,78,050	31,580	24,542	12,301	77,173	13,79,383	26,917	764	1,843	3,027	20,520	Near the premises
दूर	6,43,985	12,008	9,586	6,093	69,461	4,96,063	9,960	640	4,002	1,322	34,850	Away
<b>ग्रामीण/Rural</b>												
कुल	29,83,048	55,867	33,488	21,543	1,45,140	26,19,719	48,912	1,260	5,332	3,836	47,951	Total
परिसर के अन्दर	8,78,486	21,583	5,840	4,397	6,568	8,24,732	15,366	0	0	0	0	Within the premises
परिसर के निकट	15,01,227	25,089	20,719	11,537	72,928	13,23,468	24,600	640	1,645	2,641	17,960	Near the premises
दूर	6,03,335	9,195	6,929	5,609	65,644	4,71,519	8,946	620	3,687	1,195	29,991	Away
<b>नगरीय/Urban</b>												
कुल	2,47,750	34,436	12,272	2,152	9,491	1,67,375	13,435	144	513	513	7,419	Total
परिसर के अन्दर	1,30,277	25,132	5,792	904	1,429	86,916	10,104	0	0	0	0	Within the premises
परिसर के निकट	76,823	6,491	3,823	764	4,245	55,915	2,317	124	198	386	2,560	Near the premises
दूर	40,650	2,813	2,657	484	3,817	24,544	1,014	20	315	127	4,859	Away

**जज-6 अ.जा.: पेय जल के मुख्य स्रोत और उनकी स्थिति के अनुसार अनुसूचित जाति के परिवार**  
**HH-6 SC: SCHEDULED CASTE HOUSEHOLDS BY MAIN SOURCE OF DRINKING WATER AND LOCATION**

पेय जल के स्रोत की स्थिति	परिवारों की कुल संख्या/ Total number of households	पेय जल के मुख्य स्रोत/Main Source of Drinking Water											Location of source of drinking water
		नल का पानी उपचारित स्रोत से/ Tapwater from treated source	नल का पानी अनुपचारित स्रोत से/ Tapwater from un-treated source	ढका कुआँ/ Covered well	बिना ढका कुआँ/ Un-covered well	हैण्ड पम्प/ Handpump	ट्यूबवेल/ Tubewell/ Borehole	झरना/ Spring	नदी/नहर/ River/Canal	टैंक/ तालाब/ झील/ Tank/ Pond/ Lake	अन्य स्रोत/ Other sources		
1	2	3	4	5	6	7	8	9	10	11	12	1	
<b>राज्य - सिक्किम 11/STATE - SIKKIM 11</b>													
<b>योग/Total</b>													
कुल	7,910	2,497	4,086	57	22	3	8	937	24	73	203	Total	
परिसर के अन्दर	3,990	1,922	2,020	40	3	2	3	0	0	0	0	Within the premises	
परिसर के निकट	2,450	375	1,379	2	1	0	1	557	11	33	91	Near the premises	
दूर	1,470	200	687	15	18	1	4	380	13	40	112	Away	
<b>ग्रामीण/Rural</b>													
कुल	5,271	788	3,425	27	19	2	5	721	23	68	193	Total	
परिसर के अन्दर	2,023	431	1,574	15	1	2	0	0	0	0	0	Within the premises	
परिसर के निकट	1,925	212	1,193	1	1	0	1	389	11	31	86	Near the premises	
दूर	1,323	145	658	11	17	0	4	332	12	37	107	Away	
<b>नगरीय/Urban</b>													
कुल	2,639	1,709	661	30	3	1	3	216	1	5	10	Total	
परिसर के अन्दर	1,967	1,491	446	25	2	0	3	0	0	0	0	Within the premises	
परिसर के निकट	525	163	186	1	0	0	0	168	0	2	5	Near the premises	
दूर	147	55	29	4	1	1	0	48	1	3	5	Away	

**जज-6 अ.जा.: पेय जल के मुख्य स्रोत और उनकी स्थिति के अनुसार अनुसूचित जाति के परिवार**  
**HH-6 SC: SCHEDULED CASTE HOUSEHOLDS BY MAIN SOURCE OF DRINKING WATER AND LOCATION**

पेय जल के स्रोत की स्थिति	परिवारों की कुल संख्या/ Total number of households	पेय जल के मुख्य स्रोत/Main Source of Drinking Water											Location of source of drinking water
		नल का पानी उपचारित स्रोत से/ Tapwater from treated source	नल का पानी अनुपचारित स्रोत से/ Tapwater from un-treated source	ढका कुआँ/ Covered well	बिना ढका कुआँ/ Un-covered well	हैण्ड पम्प/ Handpump	ट्यूबवेल/ Tubewell/ Borehole	झरना/ Spring	नदी/नहर/ River/Canal	टैंक/ तालाब/ झील/ Tank/ Pond/ Lake	अन्य स्रोत/ Other sources		
1	2	3	4	5	6	7	8	9	10	11	12	1	
<b>राज्य - मणिपुर 14/STATE - MANIPUR 14</b>													
<b>योग/Total</b>													
कुल	27,890	6,554	2,962	872	2,303	1,763	192	651	3,129	7,804	1,660	Total	
परिसर के अन्दर	3,622	2,025	490	357	499	232	19	0	0	0	0	Within the premises	
परिसर के निकट	13,033	2,333	1,278	369	1,001	758	100	234	1,958	4,809	193	Near the premises	
दूर	11,235	2,196	1,194	146	803	773	73	417	1,171	2,995	1,467	Away	
<b>ग्रामीण/Rural</b>													
कुल	13,438	1,330	1,627	457	1,600	785	14	357	1,843	5,345	80	Total	
परिसर के अन्दर	1,021	267	247	117	239	146	5	0	0	0	0	Within the premises	
परिसर के निकट	7,454	696	766	242	753	222	5	129	949	3,644	48	Near the premises	
दूर	4,963	367	614	98	608	417	4	228	894	1,701	32	Away	
<b>नगरीय/Urban</b>													
कुल	14,452	5,224	1,335	415	703	978	178	294	1,286	2,459	1,580	Total	
परिसर के अन्दर	2,601	1,758	243	240	260	86	14	0	0	0	0	Within the premises	
परिसर के निकट	5,579	1,637	512	127	248	536	95	105	1,009	1,165	145	Near the premises	
दूर	6,272	1,829	580	48	195	356	69	189	277	1,294	1,435	Away	

**जज-6 अ.जा.: पेय जल के मुख्य स्रोत और उनकी स्थिति के अनुसार अनुसूचित जाति के परिवार**  
**HH-6 SC: SCHEDULED CASTE HOUSEHOLDS BY MAIN SOURCE OF DRINKING WATER AND LOCATION**

पेय जल के स्रोत की स्थिति	परिवारों की कुल संख्या/ Total number of households	पेय जल के मुख्य स्रोत/Main Source of Drinking Water											Location of source of drinking water
		नल का पानी उपचारित स्रोत से/ Tapwater from treated source	नल का पानी अनुपचारित स्रोत से/ Tapwater from un-treated source	ढका कुआँ/ Covered well	बिना ढका कुआँ/ Un-covered well	हैण्ड पम्प/ Handpump	ट्यूबवेल/ Tubewell/ Borehole	झरना/ Spring	नदी/नहर/ River/Canal	टैंक/ तालाब/ झील/ Tank/ Pond/ Lake	अन्य स्रोत/ Other sources		
1	2	3	4	5	6	7	8	9	10	11	12	1	
<b>राज्य - मिज़ोरम 15/STATE - MIZORAM 15</b>													
<b>शेरा/Total</b>													
कुल	3,615	1,697	470	79	79	33	58	441	377	186	195	Total	
परिसर के अन्दर	1,604	1,389	154	35	16	4	6	0	0	0	0	Within the premises	
परिसर के निकट	1,372	245	253	40	47	17	20	266	206	170	108	Near the premises	
दूर	639	63	63	4	16	12	32	175	171	16	87	Away	
<b>ग्रामीण/Rural</b>													
कुल	998	125	226	18	52	1	13	182	232	90	59	Total	
परिसर के अन्दर	87	29	37	8	13	0	0	0	0	0	0	Within the premises	
परिसर के निकट	611	76	133	9	28	1	10	125	112	86	31	Near the premises	
दूर	300	20	56	1	11	0	3	57	120	4	28	Away	
<b>नगरीय/Urban</b>													
कुल	2,617	1,572	244	61	27	32	45	259	145	96	136	Total	
परिसर के अन्दर	1,517	1,360	117	27	3	4	6	0	0	0	0	Within the premises	
परिसर के निकट	761	169	120	31	19	16	10	141	94	84	77	Near the premises	
दूर	339	43	7	3	5	12	29	118	51	12	59	Away	



**जज-6 अ.जा.: पेय जल के मुख्य स्रोत और उनकी स्थिति के अनुसार अनुसूचित जाति के परिवार**  
**HH-6 SC: SCHEDULED CASTE HOUSEHOLDS BY MAIN SOURCE OF DRINKING WATER AND LOCATION**

पेय जल के स्रोत की स्थिति	परिवारों की कुल संख्या/ Total number of households	पेय जल के मुख्य स्रोत/Main Source of Drinking Water											Location of source of drinking water
		नल का पानी उपचारित स्रोत से/ Tapwater from treated source	नल का पानी अनुपचारित स्रोत से/ Tapwater from un-treated source	ढका कुआँ/ Covered well	बिना ढका कुआँ/ Un-covered well	हैण्ड पम्प/ Handpump	ट्यूबवेल/ Tubewell/ Borehole	झरना/ Spring	नदी/नहर/ River/Canal	टैंक/ तालाब/ झील/ Tank/ Pond/ Lake	अन्य स्रोत/ Other sources		
1	2	3	4	5	6	7	8	9	10	11	12	1	
<b>राज्य - त्रिपुरा 16/STATE - TRIPURA 16</b>													
<b>योग/Total</b>													
कुल	1,64,924	33,734	26,738	3,940	28,224	36,097	33,022	406	777	537	1,449	Total	
परिसर के अन्दर	67,007	14,649	6,176	1,227	6,997	22,761	15,197	0	0	0	0	Within the premises	
परिसर के निकट	53,902	11,205	12,888	1,468	10,079	7,037	9,776	90	290	333	736	Near the premises	
दूर	44,015	7,880	7,674	1,245	11,148	6,299	8,049	316	487	204	713	Away	
<b>ग्रामीण/Rural</b>													
कुल	1,09,205	14,583	19,615	3,112	24,179	22,800	22,757	361	599	457	742	Total	
परिसर के अन्दर	34,465	3,978	3,416	774	5,355	12,311	8,631	0	0	0	0	Within the premises	
परिसर के निकट	40,923	6,627	10,278	1,258	8,908	5,268	7,658	77	211	281	357	Near the premises	
दूर	33,817	3,978	5,921	1,080	9,916	5,221	6,468	284	388	176	385	Away	
<b>नगरीय/Urban</b>													
कुल	55,719	19,151	7,123	828	4,045	13,297	10,265	45	178	80	707	Total	
परिसर के अन्दर	32,542	10,671	2,760	453	1,642	10,450	6,566	0	0	0	0	Within the premises	
परिसर के निकट	12,979	4,578	2,610	210	1,171	1,769	2,118	13	79	52	379	Near the premises	
दूर	10,198	3,902	1,753	165	1,232	1,078	1,581	32	99	28	328	Away	

**जज-6 अ.जा.: पेय जल के मुख्य स्रोत और उनकी स्थिति के अनुसार अनुसूचित जाति के परिवार**  
**HH-6 SC: SCHEDULED CASTE HOUSEHOLDS BY MAIN SOURCE OF DRINKING WATER AND LOCATION**

पेय जल के स्रोत की स्थिति	परिवारों की कुल संख्या/ Total number of households	पेय जल के मुख्य स्रोत/Main Source of Drinking Water											Location of source of drinking water
		नल का पानी उपचारित स्रोत से/ Tapwater from treated source	नल का पानी अनुपचारित स्रोत से/ Tapwater from un-treated source	ढका कुआँ/ Covered well	बिना ढका कुआँ/ Un-covered well	हैण्ड पम्प/ Handpump	ट्यूबवेल/ Tubewell/ Borehole	झरना/ Spring	नदी/नहर/ River/Canal	टैंक/ तालाब/ झील/ Tank/ Pond/ Lake	अन्य स्रोत/ Other sources		
1	2	3	4	5	6	7	8	9	10	11	12	1	
<b>राज्य - मेघालय 17/STATE - MEGHALAYA 17</b>													
<b>योग/Total</b>													
कुल	15,756	5,978	1,675	1,080	2,138	812	422	1,901	551	556	643	Total	
परिसर के अन्दर	5,336	3,349	386	280	507	626	188	0	0	0	0	Within the premises	
परिसर के निकट	5,912	1,859	931	511	746	138	167	858	145	298	259	Near the premises	
दूर	4,508	770	358	289	885	48	67	1,043	406	258	384	Away	
<b>ग्रामीण/Rural</b>													
कुल	9,991	2,248	1,234	870	1,959	778	357	1,084	543	471	447	Total	
परिसर के अन्दर	2,318	728	267	147	434	607	135	0	0	0	0	Within the premises	
परिसर के निकट	4,205	1,025	677	460	695	133	160	509	141	226	179	Near the premises	
दूर	3,468	495	290	263	830	38	62	575	402	245	268	Away	
<b>नगरीय/Urban</b>													
कुल	5,765	3,730	441	210	179	34	65	817	8	85	196	Total	
परिसर के अन्दर	3,018	2,621	119	133	73	19	53	0	0	0	0	Within the premises	
परिसर के निकट	1,707	834	254	51	51	5	7	349	4	72	80	Near the premises	
दूर	1,040	275	68	26	55	10	5	468	4	13	116	Away	

**जज-6 अ.जा.: पेय जल के मुख्य स्रोत और उनकी स्थिति के अनुसार अनुसूचित जाति के परिवार**  
**HH-6 SC: SCHEDULED CASTE HOUSEHOLDS BY MAIN SOURCE OF DRINKING WATER AND LOCATION**

पेय जल के स्रोत की स्थिति	परिवारों की कुल संख्या/ Total number of households	पेय जल के मुख्य स्रोत/Main Source of Drinking Water											Location of source of drinking water
		नल का पानी उपचारित स्रोत से/ Tapwater from treated source	नल का पानी अनुचारित स्रोत से/ Tapwater from un-treated source	ढका कुआँ/ Covered well	बिना ढका कुआँ/ Un-covered well	हैण्ड पम्प/ Handpump	ट्यूबवेल/ Tubewell/ Borehole	झरना/ Spring	नदी/नहर/ River/Canal	टैंक/ तालाब/ झील/ Tank/ Pond/ Lake	अन्य स्रोत/ Other sources		
1	2	3	4	5	6	7	8	9	10	11	12	1	
<b>राज्य - असम 18/STATE - ASSAM 18</b>													
<b>योग/Total</b>													
कुल	6,73,362	84,445	11,146	12,671	1,30,039	2,93,258	66,028	5,916	27,825	29,567	12,467	Total	
परिसर के अन्दर	3,44,196	42,445	4,658	7,082	53,106	1,95,223	41,682	0	0	0	0	Within the premises	
परिसर के निकट	1,82,618	26,924	4,264	3,240	36,809	58,452	14,733	1,431	10,035	22,952	3,778	Near the premises	
दूर	1,46,548	15,076	2,224	2,349	40,124	39,583	9,613	4,485	17,790	6,615	8,689	Away	
<b>ग्रामीण/Rural</b>													
कुल	5,39,606	47,119	7,463	7,065	1,13,794	2,46,994	47,924	5,092	25,329	28,187	10,639	Total	
परिसर के अन्दर	2,47,542	15,159	2,422	2,812	41,747	1,58,422	26,980	0	0	0	0	Within the premises	
परिसर के निकट	1,60,748	21,011	3,198	2,418	34,231	52,329	12,342	1,165	9,000	21,931	3,123	Near the premises	
दूर	1,31,316	10,949	1,843	1,835	37,816	36,243	8,602	3,927	16,329	6,256	7,516	Away	
<b>नगरीय/Urban</b>													
कुल	1,33,756	37,326	3,683	5,606	16,245	46,264	18,104	824	2,496	1,380	1,828	Total	
परिसर के अन्दर	96,654	27,286	2,236	4,270	11,359	36,801	14,702	0	0	0	0	Within the premises	
परिसर के निकट	21,870	5,913	1,066	822	2,578	6,123	2,391	266	1,035	1,021	655	Near the premises	
दूर	15,232	4,127	381	514	2,308	3,340	1,011	558	1,461	359	1,173	Away	

**जज-6 अ.जा.: पेय जल के मुख्य स्रोत और उनकी स्थिति के अनुसार अनुसूचित जाति के परिवार**  
**HH-6 SC: SCHEDULED CASTE HOUSEHOLDS BY MAIN SOURCE OF DRINKING WATER AND LOCATION**

पेय जल के स्रोत की स्थिति	परिवारों की कुल संख्या/ Total number of households	पेय जल के मुख्य स्रोत/Main Source of Drinking Water											Location of source of drinking water
		नल का पानी उपचारित स्रोत से/ Tapwater from treated source	नल का पानी अनुचारित स्रोत से/ Tapwater from un-treated source	ढका कुआँ/ Covered well	बिना ढका कुआँ/ Un-covered well	हैण्ड पम्प/ Handpump	ट्यूबवेल/ Tubewell/ Borehole	झरना/ Spring	नदी/नहर/ River/Canal	टैंक/ तालाब/ झील/ Tank/ Pond/ Lake	अन्य स्रोत/ Other sources		
1	2	3	4	5	6	7	8	9	10	11	12	1	
<b>राज्य - पश्चिम बंगाल 19/STATE - WEST BENGAL 19</b>													
<b>योग/Total</b>													
कुल	51,40,359	7,78,845	2,07,709	32,019	3,58,204	28,17,935	8,71,379	11,345	11,453	8,189	43,281	Total	
परिसर के अन्दर	16,95,679	2,65,361	59,011	15,905	1,69,302	9,10,621	2,75,479	0	0	0	0	Within the premises	
परिसर के निकट	19,20,421	3,01,874	89,285	8,817	1,04,666	10,98,607	2,90,150	3,905	4,278	4,045	14,794	Near the premises	
दूर	15,24,259	2,11,610	59,413	7,297	84,236	8,08,707	3,05,750	7,440	7,175	4,144	28,487	Away	
<b>ग्रामीण/Rural</b>													
कुल	39,67,077	3,16,050	1,40,710	21,951	2,84,779	24,67,674	6,81,178	7,677	9,647	6,080	31,331	Total	
परिसर के अन्दर	11,86,976	64,661	35,386	9,338	1,26,941	7,54,763	1,95,887	0	0	0	0	Within the premises	
परिसर के निकट	15,19,714	1,33,400	61,300	7,043	88,045	9,81,659	2,29,526	2,069	3,303	2,700	10,669	Near the premises	
दूर	12,60,387	1,17,989	44,024	5,570	69,793	7,31,252	2,55,765	5,608	6,344	3,380	20,662	Away	
<b>नगरीय/Urban</b>													
कुल	11,73,282	4,62,795	66,999	10,068	73,425	3,50,261	1,90,201	3,668	1,806	2,109	11,950	Total	
परिसर के अन्दर	5,08,703	2,00,700	23,625	6,567	42,361	1,55,858	79,592	0	0	0	0	Within the premises	
परिसर के निकट	4,00,707	1,68,474	27,985	1,774	16,621	1,16,948	60,624	1,836	975	1,345	4,125	Near the premises	
दूर	2,63,872	93,621	15,389	1,727	14,443	77,455	49,985	1,832	831	764	7,825	Away	

**जज-6 अ.जा.: पेय जल के मुख्य स्रोत और उनकी स्थिति के अनुसार अनुसूचित जाति के परिवार**  
**HH-6 SC: SCHEDULED CASTE HOUSEHOLDS BY MAIN SOURCE OF DRINKING WATER AND LOCATION**

पेय जल के स्रोत की स्थिति	परिवारों की कुल संख्या/ Total number of households	पेय जल के मुख्य स्रोत/Main Source of Drinking Water											Location of source of drinking water
		नल का पानी उपचारित स्रोत से/ Tapwater from treated source	नल का पानी अनुपचारित स्रोत से/ Tapwater from un-treated source	ढका कुआँ/ Covered well	बिना ढका कुआँ/ Un-covered well	हैण्ड पम्प/ Handpump	ट्यूबवेल/ Tubewell/ Borehole	झरना/ Spring	नदी/नहर/ River/Canal	टैंक/ तालाब/ झील/ Tank/ Pond/ Lake	अन्य स्रोत/ Other sources		
1	2	3	4	5	6	7	8	9	10	11	12	1	
<b>राज्य - झारखण्ड 20/STATE - JHARKHAND 20</b>													
<b>योग/Total</b>													
कुल	7,94,604	76,658	29,250	12,175	2,57,923	3,79,388	12,808	2,800	14,619	2,313	6,670	Total	
परिसर के अन्दर	1,15,428	36,967	4,475	3,360	27,511	37,861	5,254	0	0	0	0	Within the premises	
परिसर के निकट	3,85,629	22,657	14,274	5,405	1,31,737	2,02,435	4,201	472	2,709	494	1,245	Near the premises	
दूर	2,93,547	17,034	10,501	3,410	98,675	1,39,092	3,353	2,328	11,910	1,819	5,425	Away	
<b>ग्रामीण/Rural</b>													
कुल	6,18,728	14,278	11,611	8,836	2,29,840	3,28,203	6,169	2,492	12,777	1,537	2,985	Total	
परिसर के अन्दर	52,401	3,322	1,131	1,606	17,820	27,945	577	0	0	0	0	Within the premises	
परिसर के निकट	3,26,665	6,362	6,524	4,577	1,22,308	1,80,003	3,093	377	2,388	358	675	Near the premises	
दूर	2,39,662	4,594	3,956	2,653	89,712	1,20,255	2,499	2,115	10,389	1,179	2,310	Away	
<b>नगरीय/Urban</b>													
कुल	1,75,876	62,380	17,639	3,339	28,083	51,185	6,639	308	1,842	776	3,685	Total	
परिसर के अन्दर	63,027	33,645	3,344	1,754	9,691	9,916	4,677	0	0	0	0	Within the premises	
परिसर के निकट	58,964	16,295	7,750	828	9,429	22,432	1,108	95	321	136	570	Near the premises	
दूर	53,885	12,440	6,545	757	8,963	18,837	854	213	1,521	640	3,115	Away	

**जज-6 अ.जा.: पेय जल के मुख्य स्रोत और उनकी स्थिति के अनुसार अनुसूचित जाति के परिवार**  
**HH-6 SC: SCHEDULED CASTE HOUSEHOLDS BY MAIN SOURCE OF DRINKING WATER AND LOCATION**

पेय जल के स्रोत की स्थिति	परिवारों की कुल संख्या/ Total number of households	पेय जल के मुख्य स्रोत/Main Source of Drinking Water										Location of source of drinking water
		नल का पानी उपचारित स्रोत से/ Tapwater from treated source	नल का पानी अनुचारित स्रोत से/ Tapwater from un-treated source	ढका कुआँ/ Covered well	बिना ढका कुआँ/ Un-covered well	हैण्ड पम्प/ Handpump	ट्यूबवेल/ Tubewell/ Borehole	झरना/ Spring	नदी/नहर/ River/Canal	टैंक/ तालाब/ झील/ Tank/ Pond/ Lake	अन्य स्रोत/ Other sources	
1	2	3	4	5	6	7	8	9	10	11	12	1
<b>राज्य - ओडिशा 21/STATE - ODISHA 21</b>												
<b>योग/Total</b>												
कुल	17,80,115	1,58,126	68,973	26,795	2,36,772	8,23,639	3,82,652	14,632	35,871	16,262	16,393	Total
परिसर के अन्दर	2,63,572	55,960	8,936	10,708	51,749	99,659	36,560	0	0	0	0	Within the premises
परिसर के निकट	8,15,523	67,405	43,786	8,254	87,625	4,13,770	1,76,136	2,638	8,110	4,290	3,509	Near the premises
दूर	7,01,020	34,761	16,251	7,833	97,398	3,10,210	1,69,956	11,994	27,761	11,972	12,884	Away
<b>ग्रामीण/Rural</b>												
कुल	15,31,708	63,561	54,703	18,243	2,04,834	7,83,182	3,30,832	13,824	33,292	15,580	13,657	Total
परिसर के अन्दर	1,74,947	10,014	4,962	4,883	38,700	92,493	23,895	0	0	0	0	Within the premises
परिसर के निकट	7,27,367	36,149	36,923	7,117	78,136	3,96,051	1,56,185	2,389	7,485	4,048	2,884	Near the premises
दूर	6,29,394	17,398	12,818	6,243	87,998	2,94,638	1,50,752	11,435	25,807	11,532	10,773	Away
<b>नगरीय/Urban</b>												
कुल	2,48,407	94,565	14,270	8,552	31,938	40,457	51,820	808	2,579	682	2,736	Total
परिसर के अन्दर	88,625	45,946	3,974	5,825	13,049	7,166	12,665	0	0	0	0	Within the premises
परिसर के निकट	88,156	31,256	6,863	1,137	9,489	17,719	19,951	249	625	242	625	Near the premises
दूर	71,626	17,363	3,433	1,590	9,400	15,572	19,204	559	1,954	440	2,111	Away

**जज-6 अ.जा.: पेय जल के मुख्य स्रोत और उनकी स्थिति के अनुसार अनुसूचित जाति के परिवार**  
**HH-6 SC: SCHEDULED CASTE HOUSEHOLDS BY MAIN SOURCE OF DRINKING WATER AND LOCATION**

पेय जल के स्रोत की स्थिति	परिवारों की कुल संख्या/ Total number of households	पेय जल के मुख्य स्रोत/Main Source of Drinking Water											Location of source of drinking water
		नल का पानी उपचारित स्रोत से/ Tapwater from treated source	नल का पानी अनुचारित स्रोत से/ Tapwater from un-treated source	ढका कुआँ/ Covered well	बिना ढका कुआँ/ Un-covered well	हैण्ड पम्प/ Handpump	ट्यूबवेल/ Tubewell/ Borehole	झरना/ Spring	नदी/नहर/ River/Canal	टैंक/ तालाब/ झील/ Tank/ Pond/ Lake	अन्य स्रोत/ Other sources		
1	2	3	4	5	6	7	8	9	10	11	12	1	
<b>राज्य - छत्तीसगढ़ 22/STATE - CHHATTISGARH 22</b>													
<b>योग/Total</b>													
कुल	7,88,467	90,824	66,362	4,863	47,645	5,14,648	55,893	1,119	3,167	1,718	2,228	Total	
परिसर के अन्दर	1,06,257	36,194	15,439	1,845	13,879	21,021	17,879	0	0	0	0	Within the premises	
परिसर के निकट	4,64,776	42,039	39,537	1,775	20,127	3,35,581	23,304	212	852	697	652	Near the premises	
दूर	2,17,434	12,591	11,386	1,243	13,639	1,58,046	14,710	907	2,315	1,021	1,576	Away	
<b>ग्रामीण/Rural</b>													
कुल	6,19,436	20,642	33,803	3,573	41,374	4,75,983	37,745	932	2,955	1,212	1,217	Total	
परिसर के अन्दर	51,950	5,242	7,121	1,081	10,599	17,637	10,270	0	0	0	0	Within the premises	
परिसर के निकट	3,81,211	10,097	19,898	1,458	18,367	3,12,996	16,836	157	753	416	233	Near the premises	
दूर	1,86,275	5,303	6,784	1,034	12,408	1,45,350	10,639	775	2,202	796	984	Away	
<b>नगरीय/Urban</b>													
कुल	1,69,031	70,182	32,559	1,290	6,271	38,665	18,148	187	212	506	1,011	Total	
परिसर के अन्दर	54,307	30,952	8,318	764	3,280	3,384	7,609	0	0	0	0	Within the premises	
परिसर के निकट	83,565	31,942	19,639	317	1,760	22,585	6,468	55	99	281	419	Near the premises	
दूर	31,159	7,288	4,602	209	1,231	12,696	4,071	132	113	225	592	Away	

**जज-6 अ.जा.: पेय जल के मुख्य स्रोत और उनकी स्थिति के अनुसार अनुसूचित जाति के परिवार**  
**HH-6 SC: SCHEDULED CASTE HOUSEHOLDS BY MAIN SOURCE OF DRINKING WATER AND LOCATION**

पेय जल के स्रोत की स्थिति	परिवारों की कुल संख्या/ Total number of households	पेय जल के मुख्य स्रोत/Main Source of Drinking Water											Location of source of drinking water
		नल का पानी उपचारित स्रोत से/ Tapwater from treated source	नल का पानी अनुचारित स्रोत से/ Tapwater from un-treated source	ढका कुआँ/ Covered well	बिना ढका कुआँ/ Un-covered well	हैण्ड पम्प/ Handpump	ट्यूबवेल/ Tubewell/ Borehole	झरना/ Spring	नदी/नहर/ River/Canal	टैंक/ तालाब/ झील/ Tank/ Pond/ Lake	अन्य स्रोत/ Other sources		
1	2	3	4	5	6	7	8	9	10	11	12	1	
<b>राज्य - मध्यप्रदेश 23/STATE - MADHYA PRADESH 23</b>													
<b>योग/Total</b>													
कुल	24,59,806	3,47,552	1,53,306	21,807	4,08,517	13,42,591	1,45,510	3,528	10,800	9,506	16,689	Total	
परिसर के अन्दर	3,63,329	1,79,499	49,697	5,895	35,652	50,063	42,523	0	0	0	0	Within the premises	
परिसर के निकट	12,40,805	1,28,440	80,721	7,610	1,61,733	7,95,169	55,179	745	3,157	3,563	4,488	Near the premises	
दूर	8,55,672	39,613	22,888	8,302	2,11,132	4,97,359	47,808	2,783	7,643	5,943	12,201	Away	
<b>ग्रामीण/Rural</b>													
कुल	18,42,446	71,901	83,286	14,725	3,79,669	12,03,382	68,158	3,240	10,099	3,563	4,423	Total	
परिसर के अन्दर	1,35,708	27,661	25,299	2,563	30,584	37,092	12,509	0	0	0	0	Within the premises	
परिसर के निकट	9,93,326	32,425	46,440	5,610	1,51,045	7,24,397	27,450	556	2,927	1,420	1,056	Near the premises	
दूर	7,13,412	11,815	11,547	6,552	1,98,040	4,41,893	28,199	2,684	7,172	2,143	3,367	Away	
<b>नगरीय/Urban</b>													
कुल	6,17,360	2,75,651	70,020	7,082	28,848	1,39,209	77,352	288	701	5,943	12,266	Total	
परिसर के अन्दर	2,27,621	1,51,838	24,398	3,332	5,068	12,971	30,014	0	0	0	0	Within the premises	
परिसर के निकट	2,47,479	96,015	34,281	2,000	10,688	70,772	27,729	189	230	2,143	3,432	Near the premises	
दूर	1,42,260	27,798	11,341	1,750	13,092	55,466	19,609	99	471	3,800	8,834	Away	



**जज-6 अ.जा.: पेय जल के मुख्य स्रोत और उनकी स्थिति के अनुसार अनुसूचित जाति के परिवार**  
**HH-6 SC: SCHEDULED CASTE HOUSEHOLDS BY MAIN SOURCE OF DRINKING WATER AND LOCATION**

पेय जल के स्रोत की स्थिति	परिवारों की कुल संख्या/ Total number of households	पेय जल के मुख्य स्रोत/Main Source of Drinking Water											Location of source of drinking water
		नल का पानी उपचारित स्रोत से/ Tapwater from treated source	नल का पानी अनुचारित स्रोत से/ Tapwater from un-treated source	ढका कुआँ/ Covered well	बिना ढका कुआँ/ Un-covered well	हैण्ड पम्प/ Handpump	ट्यूबवेल/ Tubewell/ Borehole	झरना/ Spring	नदी/नहर/ River/Canal	टैंक/ तालाब/ झील/ Tank/ Pond/ Lake	अन्य स्रोत/ Other sources		
1	2	3	4	5	6	7	8	9	10	11	12	1	
<b>राज्य - गुजरात 24/STATE - GUJARAT 24</b>													
<b>योग/Total</b>													
कुल	9,95,408	4,63,550	3,33,104	14,395	22,474	68,712	62,253	267	2,612	2,819	25,222	Total	
परिसर के अन्दर	6,82,356	3,96,759	2,32,168	2,603	1,973	12,643	36,210	0	0	0	0	Within the premises	
परिसर के निकट	2,09,903	52,913	78,730	5,246	8,389	37,295	16,111	205	1,027	778	9,209	Near the premises	
दूर	1,03,149	13,878	22,206	6,546	12,112	18,774	9,932	62	1,585	2,041	16,013	Away	
<b>ग्रामीण/Rural</b>													
कुल	4,91,031	99,074	2,55,725	12,724	21,880	52,197	32,297	126	1,894	2,437	12,677	Total	
परिसर के अन्दर	2,70,810	73,897	1,74,304	1,978	1,832	6,138	12,661	0	0	0	0	Within the premises	
परिसर के निकट	1,44,404	19,500	64,322	4,791	8,162	30,205	11,276	70	594	702	4,782	Near the premises	
दूर	75,817	5,677	17,099	5,955	11,886	15,854	8,360	56	1,300	1,735	7,895	Away	
<b>नगरीय/Urban</b>													
कुल	5,04,377	3,64,476	77,379	1,671	594	16,515	29,956	141	718	382	12,545	Total	
परिसर के अन्दर	4,11,546	3,22,862	57,864	625	141	6,505	23,549	0	0	0	0	Within the premises	
परिसर के निकट	65,499	33,413	14,408	455	227	7,090	4,835	135	433	76	4,427	Near the premises	
दूर	27,332	8,201	5,107	591	226	2,920	1,572	6	285	306	8,118	Away	

**जज-6 अ.जा.: पेय जल के मुख्य स्रोत और उनकी स्थिति के अनुसार अनुसूचित जाति के परिवार**  
**HH-6 SC: SCHEDULED CASTE HOUSEHOLDS BY MAIN SOURCE OF DRINKING WATER AND LOCATION**

पेय जल के स्रोत की स्थिति	परिवारों की कुल संख्या/ Total number of households	पेय जल के मुख्य स्रोत/Main Source of Drinking Water										Location of source of drinking water	
		नल का पानी उपचारित स्रोत से/ Tapwater from treated source	नल का पानी अनुपचारित स्रोत से/ Tapwater from un-treated source	ढका कुआँ/ Covered well	बिना ढका कुआँ/ Un-covered well	हैण्ड पम्प/ Handpump	ट्यूबवेल/ Tubewell/ Borehole	झरना/ Spring	नदी/नहर/ River/Canal	टैंक/ तालाब/ झील/ Tank/ Pond/ Lake	अन्य स्रोत/ Other sources		
1	2	3	4	5	6	7	8	9	10	11	12	1	
<b>संघ राज्यक्षेत्र - दमन और दीव 25/UNION TERRITORY - DAMAN &amp; DIU 25</b>													
<b>योग/Total</b>													
कुल	1,733	1,076	204	20	0	171	241	1	0	0	0	20	Total
परिसर के अन्दर	1,383	886	127	11	0	141	218	0	0	0	0	0	Within the premises
परिसर के निकट	302	172	68	4	0	26	22	1	0	0	0	9	Near the premises
दूर	48	18	9	5	0	4	1	0	0	0	0	11	Away
<b>ग्रामीण/Rural</b>													
कुल	486	371	20	17	0	21	56	0	0	0	0	1	Total
परिसर के अन्दर	361	284	15	10	0	11	41	0	0	0	0	0	Within the premises
परिसर के निकट	107	79	4	4	0	6	14	0	0	0	0	0	Near the premises
दूर	18	8	1	3	0	4	1	0	0	0	0	1	Away
<b>नगरीय/Urban</b>													
कुल	1,247	705	184	3	0	150	185	1	0	0	0	19	Total
परिसर के अन्दर	1,022	602	112	1	0	130	177	0	0	0	0	0	Within the premises
परिसर के निकट	195	93	64	0	0	20	8	1	0	0	0	9	Near the premises
दूर	30	10	8	2	0	0	0	0	0	0	0	10	Away

**जज-6 अ.जा.: पेय जल के मुख्य स्रोत और उनकी स्थिति के अनुसार अनुसूचित जाति के परिवार**  
**HH-6 SC: SCHEDULED CASTE HOUSEHOLDS BY MAIN SOURCE OF DRINKING WATER AND LOCATION**

पेय जल के स्रोत की स्थिति	परिवारों की कुल संख्या/ Total number of households	पेय जल के मुख्य स्रोत/Main Source of Drinking Water										Location of source of drinking water	
		नल का पानी उपचारित स्रोत से/ नल का पानी अनुपचारित स्रोत से/ Tapwater from treated source	ढका कुआँ/ Covered well	बिना ढका कुआँ/ Un-covered well	हैण्ड पम्प/ Handpump	ट्यूबवेल/ Tubewell/ Borehole	झरना/ Spring	नदी/नहर/ River/Canal	टैंक/ तालाब/ झील/ Tank/ Pond/ Lake	अन्य स्रोत/ Other sources			
1	2	3	4	5	6	7	8	9	10	11	12	1	
<b>संघ राज्यक्षेत्र - दादरा और नागर हवेली 28/UNION TERRITORY - DADRA &amp; NAGAR HAVELI 26</b>													
<b>योग/Total</b>													
कुल	2,716	905	726	16	36	500	506	1	0	0	0	26	Total
परिसर के अन्दर	1,838	709	510	3	29	223	364	0	0	0	0	0	Within the premises
परिसर के निकट	774	177	207	11	6	240	128	1	0	0	0	4	Near the premises
दूर	104	19	9	2	1	37	14	0	0	0	0	22	Away
<b>ग्रामीण/Rural</b>													
कुल	748	222	344	5	6	88	78	1	0	0	0	4	Total
परिसर के अन्दर	510	131	279	2	4	41	53	0	0	0	0	0	Within the premises
परिसर के निकट	198	88	62	2	1	29	12	1	0	0	0	3	Near the premises
दूर	40	3	3	1	1	18	13	0	0	0	0	1	Away
<b>नगरीय/Urban</b>													
कुल	1,968	683	382	11	30	412	428	0	0	0	0	22	Total
परिसर के अन्दर	1,328	578	231	1	25	182	311	0	0	0	0	0	Within the premises
परिसर के निकट	576	89	145	9	5	211	116	0	0	0	0	1	Near the premises
दूर	64	16	6	1	0	19	1	0	0	0	0	21	Away

**जज-6 अ.जा.: पेय जल के मुख्य स्रोत और उनकी स्थिति के अनुसार अनुसूचित जाति के परिवार**  
**HH-6 SC: SCHEDULED CASTE HOUSEHOLDS BY MAIN SOURCE OF DRINKING WATER AND LOCATION**

पेय जल के स्रोत की स्थिति	परिवारों की कुल संख्या/ Total number of households	पेय जल के मुख्य स्रोत/Main Source of Drinking Water											Location of source of drinking water
		नल का पानी उपचारित स्रोत से/ Tapwater from treated source	नल का पानी अनुपचारित स्रोत से/ Tapwater from un-treated source	ढका कुआँ/ Covered well	बिना ढका कुआँ/ Un-covered well	हैण्ड पम्प/ Handpump	ट्यूबवेल/ Tubewell/ Borehole	झरना/ Spring	नदी/नहर/ River/Canal	टैंक/ तालाब/ झील/ Tank/ Pond/ Lake	अन्य स्रोत/ Other sources		
1	2	3	4	5	6	7	8	9	10	11	12	1	
<b>राज्य - महाराष्ट्र 27/STATE - MAHARASHTRA 27</b>													
<b>योग/Total</b>													
कुल	33,11,405	18,59,996	3,93,196	61,714	3,30,150	4,23,229	1,72,304	4,772	8,754	15,438	41,852	Total	
परिसर के अन्दर	17,48,438	13,56,451	1,86,777	23,457	54,084	55,757	71,912	0	0	0	0	Within the premises	
परिसर के निकट	10,54,834	4,05,628	1,64,614	20,865	1,34,848	2,32,957	60,765	2,721	4,254	9,667	18,515	Near the premises	
दूर	5,08,133	97,917	41,805	17,392	1,41,218	1,34,515	39,627	2,051	4,500	5,771	23,337	Away	
<b>ग्रामीण/Rural</b>													
कुल	17,77,100	5,82,406	3,34,918	45,886	3,04,689	3,53,475	1,13,473	3,606	7,395	10,190	21,062	Total	
परिसर के अन्दर	6,56,216	3,63,543	1,57,521	12,890	42,753	42,068	37,441	0	0	0	0	Within the premises	
परिसर के निकट	7,23,782	1,71,752	1,42,683	18,018	1,27,803	1,97,855	45,913	1,686	3,119	6,156	8,797	Near the premises	
दूर	3,97,102	47,111	34,714	14,978	1,34,133	1,13,552	30,119	1,920	4,276	4,034	12,265	Away	
<b>नगरीय/Urban</b>													
कुल	15,34,305	12,77,590	58,278	15,828	25,461	69,754	58,831	1,166	1,359	5,248	20,790	Total	
परिसर के अन्दर	10,92,222	9,92,908	29,256	10,567	11,331	13,689	34,471	0	0	0	0	Within the premises	
परिसर के निकट	3,31,052	2,33,876	21,931	2,847	7,045	35,102	14,852	1,035	1,135	3,511	9,718	Near the premises	
दूर	1,11,031	50,806	7,091	2,414	7,085	20,963	9,508	131	224	1,737	11,072	Away	

**जज-6 अ.जा.: पेय जल के मुख्य स्रोत और उनकी स्थिति के अनुसार अनुसूचित जाति के परिवार**  
**HH-6 SC: SCHEDULED CASTE HOUSEHOLDS BY MAIN SOURCE OF DRINKING WATER AND LOCATION**

पेय जल के स्रोत की स्थिति	परिवारों की कुल संख्या/ Total number of households	पेय जल के मुख्य स्रोत/Main Source of Drinking Water											Location of source of drinking water
		नल का पानी उपचारित स्रोत से/ Tapwater from treated source	नल का पानी अनुचारित स्रोत से/ Tapwater from un-treated source	ढका कुआँ/ Covered well	बिना ढका कुआँ/ Un-covered well	हैण्ड पम्प/ Handpump	ट्यूबवेल/ Tubewell/ Borehole	झरना/ Spring	नदी/नहर/ River/Canal	टैंक/ तालाब/ झील/ Tank/ Pond/ Lake	अन्य स्रोत/ Other sources		
1	2	3	4	5	6	7	8	9	10	11	12	1	
<b>राज्य - आन्ध्र प्रदेश 28/STATE - ANDHRA PRADESH 28</b>													
<b>शेरा/Total</b>													
कुल	36,71,634	16,96,723	8,81,126	17,131	1,96,579	5,74,234	2,03,724	5,643	10,200	13,401	72,873	Total	
परिसर के अन्दर	12,14,515	7,40,393	2,80,681	6,671	44,958	97,255	44,557	0	0	0	0	Within the premises	
परिसर के निकट	16,30,485	7,13,116	4,53,077	3,960	66,173	2,81,167	83,125	1,223	2,585	5,498	20,561	Near the premises	
दूर	8,26,634	2,43,214	1,47,368	6,500	85,448	1,95,812	76,042	4,420	7,615	7,903	52,312	Away	
<b>शरसीण/Rural</b>													
कुल	28,15,731	10,63,214	8,01,430	13,210	1,81,422	5,24,587	1,61,582	5,163	9,734	12,517	42,872	Total	
परिसर के अन्दर	7,44,849	3,47,097	2,52,411	4,461	37,361	81,819	21,700	0	0	0	0	Within the premises	
परिसर के निकट	13,67,557	5,30,735	4,15,568	3,319	62,937	2,61,362	72,500	827	2,449	5,260	12,600	Near the premises	
दूर	7,03,325	1,85,382	1,33,451	5,430	81,124	1,81,406	67,382	4,336	7,285	7,257	30,272	Away	
<b>नगरसीण/Urban</b>													
कुल	8,55,903	6,33,509	79,696	3,921	15,157	49,647	42,142	480	466	884	30,001	Total	
परिसर के अन्दर	4,69,666	3,93,296	28,270	2,210	7,597	15,436	22,857	0	0	0	0	Within the premises	
परिसर के निकट	2,62,928	1,82,381	37,509	641	3,236	19,805	10,625	396	136	238	7,961	Near the premises	
दूर	1,23,309	57,832	13,917	1,070	4,324	14,406	8,660	84	330	646	22,040	Away	

**जज-6 अ.जा.: पेय जल के मुख्य स्रोत और उनकी स्थिति के अनुसार अनुसूचित जाति के परिवार**  
**HH-6 SC: SCHEDULED CASTE HOUSEHOLDS BY MAIN SOURCE OF DRINKING WATER AND LOCATION**

पेय जल के स्रोत की स्थिति	परिवारों की कुल संख्या/ Total number of households	पेय जल के मुख्य स्रोत/Main Source of Drinking Water											Location of source of drinking water
		नल का पानी उपचारित स्रोत से/ Tapwater from treated source	नल का पानी अनुपचारित स्रोत से/ Tapwater from un-treated source	ढका कुआँ/ Covered well	बिना ढका कुआँ/ Un-covered well	हैण्ड पम्प/ Handpump	ट्यूबवेल/ Tubewell/ Borehole	झरना/ Spring	नदी/नहर/ River/Canal	टैंक/ तालाब/ झील/ Tank/ Pond/ Lake	अन्य स्रोत/ Other sources		
1	2	3	4	5	6	7	8	9	10	11	12	1	
<b>राज्य - कर्नाटक 29/STATE - KARNATAKA 29</b>													
<b>शेरा/Total</b>													
कुल	21,40,304	7,54,328	6,35,592	17,300	97,080	1,85,637	3,77,061	5,713	16,228	17,891	33,474	Total	
परिसर के अन्दर	5,66,871	3,60,874	1,08,961	4,838	25,540	9,031	57,627	0	0	0	0	Within the premises	
परिसर के निकट	10,34,275	2,89,169	3,92,684	6,178	32,848	86,146	1,97,452	3,018	8,749	6,522	11,509	Near the premises	
दूर	5,39,158	1,04,285	1,33,947	6,284	38,692	90,460	1,21,982	2,695	7,479	11,369	21,965	Away	
<b>शरसीण/Rural</b>													
कुल	15,10,140	3,43,002	5,40,157	12,665	85,025	1,70,632	3,13,503	4,962	13,411	13,723	13,060	Total	
परिसर के अन्दर	2,35,682	95,100	79,464	2,472	19,483	7,353	31,810	0	0	0	0	Within the premises	
परिसर के निकट	8,28,773	1,77,125	3,43,017	5,276	30,101	80,393	1,75,376	2,349	6,443	4,065	4,628	Near the premises	
दूर	4,45,685	70,777	1,17,676	4,917	35,441	82,886	1,06,317	2,613	6,968	9,658	8,432	Away	
<b>नगररीय/Urban</b>													
कुल	6,30,164	4,11,326	95,435	4,635	12,055	15,005	63,558	751	2,817	4,168	20,414	Total	
परिसर के अन्दर	3,31,189	2,65,774	29,497	2,366	6,057	1,678	25,817	0	0	0	0	Within the premises	
परिसर के निकट	2,05,502	1,12,044	49,667	902	2,747	5,753	22,076	669	2,306	2,457	6,881	Near the premises	
दूर	93,473	33,508	16,271	1,367	3,251	7,574	15,665	82	511	1,711	13,533	Away	

**जज-6 अ.जा.: पेय जल के मुख्य स्रोत और उनकी स्थिति के अनुसार अनुसूचित जाति के परिवार**  
**HH-6 SC: SCHEDULED CASTE HOUSEHOLDS BY MAIN SOURCE OF DRINKING WATER AND LOCATION**

पेय जल के स्रोत की स्थिति	परिवारों की कुल संख्या/ Total number of households	पेय जल के मुख्य स्रोत/Main Source of Drinking Water											Location of source of drinking water
		नल का पानी उपचारित स्रोत से/ Tapwater from treated source	नल का पानी अनुचारित स्रोत से/ Tapwater from un-treated source	ढका कुआँ/ Covered well	बिना ढका कुआँ/ Un-covered well	हैण्ड पम्प/ Handpump	ट्यूबवेल/ Tubewell/ Borehole	झरना/ Spring	नदी/नहर/ River/Canal	टैंक/ तालाब/ झील/ Tank/ Pond/ Lake	अन्य स्रोत/ Other sources		
1	2	3	4	5	6	7	8	9	10	11	12	1	
<b>राज्य - गोवा 30/STATE - GOA 30</b>													
<b>शेरा/Total</b>													
कुल	13,351	10,617	827	470	794	11	26	133	38	54	381	Total	
परिसर के अन्दर	10,189	9,061	590	274	248	5	11	0	0	0	0	Within the premises	
परिसर के निकट	2,310	1,259	179	133	315	6	14	34	23	25	322	Near the premises	
दूर	852	297	58	63	231	0	1	99	15	29	59	Away	
<b>शरसीण/Rural</b>													
कुल	4,387	3,159	306	199	508	2	19	33	26	31	104	Total	
परिसर के अन्दर	3,021	2,552	228	108	126	2	5	0	0	0	0	Within the premises	
परिसर के निकट	947	484	63	65	192	0	13	20	12	16	82	Near the premises	
दूर	419	123	15	26	190	0	1	13	14	15	22	Away	
<b>नगरसीण/Urban</b>													
कुल	8,964	7,458	521	271	286	9	7	100	12	23	277	Total	
परिसर के अन्दर	7,168	6,509	362	166	122	3	6	0	0	0	0	Within the premises	
परिसर के निकट	1,363	775	116	68	123	6	1	14	11	9	240	Near the premises	
दूर	433	174	43	37	41	0	0	86	1	14	37	Away	

**जज-6 अ.जा.: पेय जल के मुख्य स्रोत और उनकी स्थिति के अनुसार अनुसूचित जाति के परिवार**  
**HH-6 SC: SCHEDULED CASTE HOUSEHOLDS BY MAIN SOURCE OF DRINKING WATER AND LOCATION**

पेय जल के स्रोत की स्थिति	परिवारों की कुल संख्या/ Total number of households	पेय जल के मुख्य स्रोत/Main Source of Drinking Water											Location of source of drinking water
		नल का पानी उपचारित स्रोत से/ Tapwater from treated source	नल का पानी अनुचारित स्रोत से/ Tapwater from un-treated source	ढका कुआँ/ Covered well	बिना ढका कुआँ/ Un-covered well	हैण्ड पम्प/ Handpump	ट्यूबवेल/ Tubewell/ Borehole	झरना/ Spring	नदी/नहर/ River/Canal	टैंक/ तालाब/ झील/ Tank/ Pond/ Lake	अन्य स्रोत/ Other sources		
1	2	3	4	5	6	7	8	9	10	11	12	1	
<b>राज्य - केरल 32/STATE - KERALA 32</b>													
<b>योग/Total</b>													
कुल	7,51,165	2,19,441	52,184	74,898	3,34,062	5,220	15,022	10,460	1,994	7,360	30,524	Total	
परिसर के अन्दर	4,53,102	1,27,245	28,371	56,306	2,26,640	3,486	11,054	0	0	0	0	Within the premises	
परिसर के निकट	1,85,400	64,898	16,689	11,053	63,301	1,036	2,379	4,719	1,206	4,318	15,801	Near the premises	
दूर	1,12,663	27,298	7,124	7,539	44,121	698	1,589	5,741	788	3,042	14,723	Away	
<b>ग्रामीण/Rural</b>													
कुल	4,54,729	1,12,239	36,988	43,607	2,10,904	2,814	8,036	9,896	1,912	6,246	22,087	Total	
परिसर के अन्दर	2,55,441	61,613	19,238	31,246	1,36,401	1,633	5,310	0	0	0	0	Within the premises	
परिसर के निकट	1,20,945	35,840	12,501	7,148	42,895	684	1,564	4,369	1,147	3,695	11,102	Near the premises	
दूर	78,343	14,786	5,249	5,213	31,608	497	1,162	5,527	765	2,551	10,985	Away	
<b>नगरीय/Urban</b>													
कुल	2,96,436	1,07,202	15,196	31,291	1,23,158	2,406	6,986	564	82	1,114	8,437	Total	
परिसर के अन्दर	1,97,661	65,632	9,133	25,060	90,239	1,853	5,744	0	0	0	0	Within the premises	
परिसर के निकट	64,455	29,058	4,188	3,905	20,406	352	815	350	59	623	4,699	Near the premises	
दूर	34,320	12,512	1,875	2,326	12,513	201	427	214	23	491	3,738	Away	



**जज-6 अ.जा.: पेय जल के मुख्य स्रोत और उनकी स्थिति के अनुसार अनुसूचित जाति के परिवार**  
**HH-6 SC: SCHEDULED CASTE HOUSEHOLDS BY MAIN SOURCE OF DRINKING WATER AND LOCATION**

पेय जल के स्रोत की स्थिति	परिवारों की कुल संख्या/ Total number of households	पेय जल के मुख्य स्रोत/Main Source of Drinking Water											Location of source of drinking water
		नल का पानी उपचारित स्रोत से/ Tapwater from treated source	नल का पानी अनुचारित स्रोत से/ Tapwater from un-treated source	ढका कुआँ/ Covered well	बिना ढका कुआँ/ Un-covered well	हैण्ड पम्प/ Handpump	ट्यूबवेल/ Tubewell/ Borehole	झरना/ Spring	नदी/नहर/ River/Canal	टैंक/ तालाब/ झील/ Tank/ Pond/ Lake	अन्य स्रोत/ Other sources		
1	2	3	4	5	6	7	8	9	10	11	12	1	
<b>राज्य - तमिलनाडु 33/STATE - TAMIL NADU 33</b>													
<b>योग/Total</b>													
कुल	37,59,496	20,46,988	10,86,410	30,597	81,700	2,14,937	2,15,355	8,773	7,867	18,521	48,348	Total	
परिसर के अन्दर	6,67,439	4,46,627	1,05,026	8,509	11,211	37,749	58,317	0	0	0	0	Within the premises	
परिसर के निकट	27,88,678	14,91,825	9,09,493	16,643	49,581	1,40,393	1,33,400	5,494	5,384	7,291	29,174	Near the premises	
दूर	3,03,379	1,08,536	71,891	5,445	20,908	36,795	23,638	3,279	2,483	11,230	19,174	Away	
<b>ग्रामीण/Rural</b>													
कुल	24,15,595	11,84,681	8,61,107	15,241	52,179	1,29,982	1,31,971	4,533	5,367	16,802	13,732	Total	
परिसर के अन्दर	2,41,401	1,36,291	64,542	2,463	2,915	17,104	18,086	0	0	0	0	Within the premises	
परिसर के निकट	19,79,056	9,84,917	7,42,620	9,860	33,534	88,210	99,046	2,085	3,559	6,485	8,740	Near the premises	
दूर	1,95,138	63,473	53,945	2,918	15,730	24,668	14,839	2,448	1,808	10,317	4,992	Away	
<b>नगरीय/Urban</b>													
कुल	13,43,901	8,62,307	2,25,303	15,356	29,521	84,955	83,384	4,240	2,500	1,719	34,616	Total	
परिसर के अन्दर	4,26,038	3,10,336	40,484	6,046	8,296	20,645	40,231	0	0	0	0	Within the premises	
परिसर के निकट	8,09,622	5,06,908	1,66,873	6,783	16,047	52,183	34,354	3,409	1,825	806	20,434	Near the premises	
दूर	1,08,241	45,063	17,946	2,527	5,178	12,127	8,799	831	675	913	14,182	Away	

**जज-6 अ.जा.: पेय जल के मुख्य स्रोत और उनकी स्थिति के अनुसार अनुसूचित जाति के परिवार**  
**HH-6 SC: SCHEDULED CASTE HOUSEHOLDS BY MAIN SOURCE OF DRINKING WATER AND LOCATION**

पेय जल के स्रोत की स्थिति	परिवारों की कुल संख्या/ Total number of households	पेय जल के मुख्य स्रोत/Main Source of Drinking Water											Location of source of drinking water
		नल का पानी उपचारित स्रोत से/ Tapwater from treated source	नल का पानी अनुपचारित स्रोत से/ Tapwater from un-treated source	ढका कुआँ/ Covered well	बिना ढका कुआँ/ Un-covered well	हैण्ड पम्प/ Handpump	ट्यूबवेल/ Tubewell/ Borehole	झरना/ Spring	नदी/नहर/ River/Canal	टैंक/ तालाब/ झील/ Tank/ Pond/ Lake	अन्य स्रोत/ Other sources		
1	2	3	4	5	6	7	8	9	10	11	12	1	
<b>संघ राज्यक्षेत्र - पुडुचेरी 34/UNION TERRITORY - PUDUCHERRY 34</b>													
<b>योग/Total</b>													
कुल	47,836	43,932	2,867	30	24	581	238	6	0	1	157	Total	
परिसर के अन्दर	26,641	25,046	1,149	18	20	248	160	0	0	0	0	Within the premises	
परिसर के निकट	20,011	18,006	1,553	9	3	307	63	6	0	1	63	Near the premises	
दूर	1,184	880	165	3	1	26	15	0	0	0	94	Away	
<b>ग्रामीण/Rural</b>													
कुल	25,647	23,522	1,509	22	2	421	150	4	0	0	17	Total	
परिसर के अन्दर	11,692	10,928	489	12	0	164	99	0	0	0	0	Within the premises	
परिसर के निकट	13,239	12,040	894	9	1	237	41	4	0	0	13	Near the premises	
दूर	716	554	126	1	1	20	10	0	0	0	4	Away	
<b>नगरीय/Urban</b>													
कुल	22,189	20,410	1,358	8	22	160	88	2	0	1	140	Total	
परिसर के अन्दर	14,949	14,118	660	6	20	84	61	0	0	0	0	Within the premises	
परिसर के निकट	6,772	5,966	659	0	2	70	22	2	0	1	50	Near the premises	
दूर	468	326	39	2	0	6	5	0	0	0	90	Away	

## सारणी के बारे में

ज.ज.-7 अ.जा. : प्रकाश के मुख्य स्रोत के अनुसार अनुसूचित जाति के परिवार

प्रस्तुतीकरण का स्तर: भारत/राज्य/जिला

2001 की जनगणना की तदनुरूपी सारणी: ज-9 अ.जा.

इस सारणी में परिवारों द्वारा उपयोग किए जा रहे प्रकाश के विभिन्न प्रकार के स्रोतों के अनुसार परिवारों का वितरण दिया गया है। इसके अतिरिक्त ऐसे परिवार जो किसी प्रकार के प्रकाश के स्रोत का उपयोग नहीं करते हैं, उन्हें भी सारणी में दर्शाया गया है। इस संबंध में यह उल्लेखनीय है कि कोई परिवार प्रकाश के एक स्रोत से अधिक स्रोतों का परिवार में उपयोग कर सकता है किन्तु वर्ष के दौरान अधिक समय तक जिस प्रकाश के स्रोत का उपयोग किया गया है उसे आंकड़े संग्रहण के लिए माना गया था। इस सारणी में आंकड़े योग, ग्रामीण और नगरीय क्षेत्र के लिए अलग-अलग दिए गए हैं।

सभी आंकड़े इलेक्ट्रॉनिक फॉर्मेट में भी उपलब्ध होंगे।

## About the Table

HH-7 SC : Scheduled Caste households by main source of lighting

Level of presentation: India/State/District  
Corresponding Table of 2001 Census: H-9 SC

This table gives the distribution of households by the various types of lighting source used by them. Besides, such households, which do not use any source of lighting, are also shown in the table. In this connection it may be mentioned that a household may use more than one source of lighting in the household but the source of lighting used by the households during the greater part of the year was considered for the collection of data. The data in this table are presented separately for total, rural and urban areas.

All data will be available in electronic format also.



जज-7 अ.जा.: प्रकाश के मुख्य स्रोत के अनुसार अनुसूचित जाति के परिवार  
HH-7 SC: SCHEDULED CASTE HOUSEHOLDS BY MAIN SOURCE OF LIGHTING

योग ग्रामीण नगरीय	परिवारों की कुल संख्या/ Total number of households	प्रकाश के मुख्य स्रोत/Main Source of lighting						प्रकाश रहित/ No lighting	Total Rural Urban
		बिजली/ Electricity	मिट्टी का तेल/ Kerosene	सौर ऊर्जा/ Solar energy	अन्य तेल/ Other oil	अन्य कोई/ Any other	1		
1	2	3	4	5	6	7	8	1	
<b>भारत/INDIA</b>									
योग	4,42,26,917	2,61,04,596	1,74,64,007	1,78,291	1,11,799	98,095	2,70,129	Total	
ग्रामीण	3,29,19,665	1,62,82,275	1,61,36,903	1,48,455	88,742	66,454	1,96,836	Rural	
नगरीय	1,13,07,252	98,22,321	13,27,104	29,836	23,057	31,641	73,293	Urban	
<b>राज्य - जम्मू और कश्मीर 01/STATE - JAMMU &amp; KASHMIR 01</b>									
योग	1,98,112	1,79,876	13,202	549	305	1,825	2,355	Total	
ग्रामीण	1,57,967	1,40,545	12,555	488	275	1,780	2,324	Rural	
नगरीय	40,145	39,331	647	61	30	45	31	Urban	
<b>राज्य - हिमाचल प्रदेश 02/STATE - HIMACHAL PRADESH 02</b>									
योग	3,69,304	3,53,127	14,315	307	405	456	694	Total	
ग्रामीण	3,38,694	3,23,608	13,413	290	344	396	643	Rural	
नगरीय	30,610	29,519	902	17	61	60	51	Urban	
<b>राज्य - पंजाब 03/STATE - PUNJAB 03</b>									
योग	18,66,878	17,55,811	69,485	2,995	5,130	9,443	24,014	Total	
ग्रामीण	13,02,197	12,10,093	57,967	2,330	4,189	7,658	19,960	Rural	
नगरीय	5,64,681	5,45,718	11,518	665	941	1,785	4,054	Urban	

टिप्पणी : Note

1. मणिपुर के सेनापति जिले के पाओमाटा, माओ माराम और पुरुल उपखण्डों के आंकड़े शामिल नहीं हैं।/ 1. Excludes figures of Paomata, Mao maram and Purul sub-divisions of Senapati district of Manipur.
2. पश्चिम बंगाल के पश्चिम मेदिनीपुर जिले के 260 ग्रामों के आंकड़े शामिल नहीं हैं।/ 2. Excludes figures of 260 villages of Paschim Medinipur district of West Bengal.
3. छत्तीसगढ़ के दक्षिण बस्तर दन्तेवाड़ा जिले के 70 ग्रामों एवं बीजापुर जिले के 33 ग्रामों के आंकड़े शामिल नहीं हैं।/ 3. Excludes figures of 70 villages of Dakshin Bastar Dantewada district and 33 villages of Bijapur district of Chhattisgarh.

जज-7 अ.जा.: प्रकाश के मुख्य स्रोत के अनुसार अनुसूचित जाति के परिवार  
HH-7 SC: SCHEDULED CASTE HOUSEHOLDS BY MAIN SOURCE OF LIGHTING

योग ग्रामीण नगरीय	परिवारों की कुल संख्या/ Total number of households	प्रकाश के मुख्य स्रोत/Main Source of lighting						प्रकाश रहित/ No lighting	Total Rural Urban
		बिजली/ Electricity	मिट्टी का तेल/ Kerosene	सौर ऊर्जा/ Solar energy	अन्य तेल/ Other oil	अन्य कोई/ Any other	1		
1	2	3	4	5	6	7	8	9	
<b>संघ राज्यक्षेत्र - चण्डीगढ़ 04/UNION TERRITORY - CHANDIGARH 04</b>									
योग	43,980	42,704	915	47	28	57	229	Total	
ग्रामीण	1,059	992	61	0	2	3	1	Rural	
नगरीय	42,921	41,712	854	47	26	54	228	Urban	
<b>राज्य - उत्तराखण्ड 05/STATE - UTTARAKHAND 05</b>									
योग	3,77,202	3,01,002	68,111	3,856	918	1,188	2,127	Total	
ग्रामीण	2,92,389	2,22,347	63,069	3,767	789	814	1,603	Rural	
नगरीय	84,813	78,655	5,042	89	129	374	524	Urban	
<b>राज्य - हरियाणा 06/STATE - HARYANA 06</b>									
योग	10,50,985	8,82,573	1,43,704	1,594	4,319	9,608	9,187	Total	
ग्रामीण	7,23,910	5,84,519	1,22,917	1,201	3,304	5,916	6,053	Rural	
नगरीय	3,27,075	2,98,054	20,787	393	1,015	3,692	3,134	Urban	
<b>संघ राज्यक्षेत्र - रा.श.के. दिल्ली 07/UNION TERRITORY - NCT OF DELHI 07</b>									
योग	5,70,407	5,61,480	6,777	308	221	881	740	Total	
ग्रामीण	16,519	15,995	379	18	27	46	54	Rural	
नगरीय	5,53,888	5,45,485	6,398	290	194	835	686	Urban	
<b>राज्य - राजस्थान 08/STATE - RAJASTHAN 08</b>									
योग	23,18,235	13,96,171	8,67,004	9,543	9,110	9,982	26,425	Total	
ग्रामीण	18,14,307	9,56,442	8,11,859	8,992	7,834	7,113	22,067	Rural	
नगरीय	5,03,928	4,39,729	55,145	551	1,276	2,869	4,358	Urban	

जज-7 अ.जा.: प्रकाश के मुख्य स्रोत के अनुसार अनुसूचित जाति के परिवार  
HH-7 SC: SCHEDULED CASTE HOUSEHOLDS BY MAIN SOURCE OF LIGHTING

योग ग्रामीण नगरीय	परिवारों की कुल संख्या/ Total number of households	प्रकाश के मुख्य स्रोत/Main Source of lighting						प्रकाश रहित/ No lighting	Total Rural Urban
		बिजली/ Electricity	मिट्टी का तेल/ Kerosene	सौर ऊर्जा/ Solar energy	अन्य तेल/ Other oil	अन्य कोई/ Any other	1		
1	2	3	4	5	6	7	8		
<b>राज्य - उत्तर प्रदेश 09/STATE - UTTAR PRADESH 09</b>									
योग	76,49,160	18,41,807	57,16,739	30,958	22,094	19,714	17,848	Total	
ग्रामीण	65,36,077	10,50,045	54,17,859	27,881	18,175	12,139	9,978	Rural	
नगरीय	11,13,083	7,91,762	2,98,880	3,077	3,919	7,575	7,870	Urban	
<b>राज्य - बिहार 10/STATE - BIHAR 10</b>									
योग	32,30,798	3,15,623	28,79,386	16,156	9,360	6,831	3,442	Total	
ग्रामीण	29,83,048	1,96,345	27,54,566	15,112	8,312	5,944	2,769	Rural	
नगरीय	2,47,750	1,19,278	1,24,820	1,044	1,048	887	673	Urban	
<b>राज्य - सिक्किम 11/STATE - SIKKIM 11</b>									
योग	7,910	7,141	667	39	8	10	45	Total	
ग्रामीण	5,271	4,550	636	38	7	9	31	Rural	
नगरीय	2,639	2,591	31	1	1	1	14	Urban	
<b>राज्य - मणिपुर 14/STATE - MANIPUR 14</b>									
योग	27,890	18,283	6,719	197	178	2,415	98	Total	
ग्रामीण	13,438	8,813	4,108	110	48	316	43	Rural	
नगरीय	14,452	9,470	2,611	87	130	2,099	55	Urban	
<b>राज्य - मिजोरम 15/STATE - MIZORAM 15</b>									
योग	3,615	2,946	619	20	13	13	4	Total	
ग्रामीण	998	529	425	18	13	11	2	Rural	
नगरीय	2,617	2,417	194	2	0	2	2	Urban	

जज-7 अ.जा.: प्रकाश के मुख्य स्रोत के अनुसार अनुसूचित जाति के परिवार  
HH-7 SC: SCHEDULED CASTE HOUSEHOLDS BY MAIN SOURCE OF LIGHTING

योग ग्रामीण नगरीय	परिवारों की कुल संख्या/ Total number of households	प्रकाश के मुख्य स्रोत/Main Source of lighting						प्रकाश रहित/ No lighting	Total Rural Urban
		बिजली/ Electricity	मिट्टी का तेल/ Kerosene	सौर ऊर्जा/ Solar energy	अन्य तेल/ Other oil	अन्य कोड़े/ Any other	1		
1	2	3	4	5	6	7	8		
<b>राज्य - त्रिपुरा 16/STATE - TRIPURA 16</b>									
योग	1,64,924	1,21,407	40,843	1,622	385	62	605	Total	
ग्रामीण	1,09,205	72,682	34,684	1,145	263	23	408	Rural	
नगरीय	55,719	48,725	6,159	477	122	39	197	Urban	
<b>राज्य - मेघालय 17/STATE - MEGHALAYA 17</b>									
योग	15,756	10,818	4,335	354	28	36	185	Total	
ग्रामीण	9,991	5,367	4,071	351	18	19	165	Rural	
नगरीय	5,765	5,451	264	3	10	17	20	Urban	
<b>राज्य - असम 18/STATE - ASSAM 18</b>									
योग	6,73,362	2,65,996	3,98,660	5,510	1,080	462	1,654	Total	
ग्रामीण	5,39,606	1,60,821	3,71,403	5,054	866	331	1,131	Rural	
नगरीय	1,33,756	1,05,175	27,257	456	214	131	523	Urban	
<b>राज्य - पश्चिम बंगाल 19/STATE - WEST BENGAL 19</b>									
योग	51,40,359	21,32,611	29,00,726	60,255	12,735	4,289	29,743	Total	
ग्रामीण	39,67,077	12,60,964	26,27,894	47,700	9,296	2,695	18,528	Rural	
नगरीय	11,73,282	8,71,647	2,72,832	12,555	3,439	1,594	11,215	Urban	
<b>राज्य - झारखण्ड 20/STATE - JHARKHAND 20</b>									
योग	7,94,604	3,08,624	4,78,128	4,086	2,434	715	617	Total	
ग्रामीण	6,18,728	1,65,778	4,46,608	3,466	2,035	512	329	Rural	
नगरीय	1,75,876	1,42,846	31,520	620	399	203	288	Urban	



जज-7 अ.जा.: प्रकाश के मुख्य स्रोत के अनुसार अनुसूचित जाति के परिवार  
HH-7 SC: SCHEDULED CASTE HOUSEHOLDS BY MAIN SOURCE OF LIGHTING

योग ग्रामीण नगरीय	परिवारों की कुल संख्या/ Total number of households	प्रकाश के मुख्य स्रोत/Main Source of lighting						प्रकाश रहित/ No lighting	Total Rural Urban
		बिजली/ Electricity	मिट्टी का तेल/ Kerosene	सौर ऊर्जा/ Solar energy	अन्य तेल/ Other oil	अन्य बॉई/ Any other	1		
1	2	3	4	5	6	7	8	1	
<b>राज्य - ओडिशा 21/STATE - ODISHA 21</b>									
योग	17,80,115	6,20,254	11,25,332	6,414	1,862	2,259	23,994	Total	
ग्रामीण	15,31,708	4,46,110	10,57,790	5,834	1,560	1,718	18,696	Rural	
नगरीय	2,48,407	1,74,144	67,542	580	302	541	5,298	Urban	
<b>राज्य - छत्तीसगढ़ 22/STATE - CHHATTISGARH 22</b>									
योग	7,88,467	6,49,909	1,31,991	2,059	1,337	828	2,343	Total	
ग्रामीण	6,19,436	4,97,061	1,17,128	1,929	982	626	1,710	Rural	
नगरीय	1,69,031	1,52,848	14,863	130	355	202	633	Urban	
<b>राज्य - मध्यप्रदेश 23/STATE - MADHYA PRADESH 23</b>									
योग	24,59,806	16,04,091	8,35,790	4,852	5,819	3,093	6,161	Total	
ग्रामीण	18,42,446	10,61,628	7,67,221	4,010	4,246	1,642	3,699	Rural	
नगरीय	6,17,360	5,42,463	68,569	842	1,573	1,451	2,462	Urban	
<b>राज्य - गुजरात 24/STATE - GUJARAT 24</b>									
योग	9,95,408	9,20,792	60,225	833	1,860	2,110	9,588	Total	
ग्रामीण	4,91,031	4,33,292	48,083	605	1,292	1,456	6,303	Rural	
नगरीय	5,04,377	4,87,500	12,142	228	568	654	3,285	Urban	
<b>संघ राज्यक्षेत्र - दमन और दीव 25/UNION TERRITORY - DAMAN &amp; DIU 25</b>									
योग	1,733	1,705	25	0	0	0	3	Total	
ग्रामीण	486	482	3	0	0	0	1	Rural	
नगरीय	1,247	1,223	22	0	0	0	2	Urban	
								255	

जज-7 अ.जा.: प्रकाश के मुख्य स्रोत के अनुसार अनुसूचित जाति के परिवार  
HH-7 SC: SCHEDULED CASTE HOUSEHOLDS BY MAIN SOURCE OF LIGHTING

योग ग्रामीण नगरीय	परिवारों की कुल संख्या/ Total number of households	प्रकाश के मुख्य स्रोत/Main Source of lighting						प्रकाश रहित/ No lighting	Total Rural Urban
		बिजली/ Electricity	मिट्टी का तेल/ Kerosene	सौर ऊर्जा/ Solar energy	अन्य तेल/ Other oil	अन्य बॉई/ Any other	1		
1	2	3	4	5	6	7	8		
<b>संघ राज्यक्षेत्र - दादरा और नगर हवेली 26/UNION TERRITORY - DADRA &amp; NAGAR HAVELI 26</b>									
योग	2,716	2,616	96	0	0	0	4	Total	
ग्रामीण	748	728	20	0	0	0	0	Rural	
नगरीय	1,968	1,888	76	0	0	0	4	Urban	
<b>राज्य - महाराष्ट्र 27/STATE - MAHARASHTRA 27</b>									
योग	33,11,405	26,41,267	6,01,983	6,580	6,988	11,465	43,122	Total	
ग्रामीण	17,77,100	12,03,718	5,22,981	4,663	5,439	7,985	32,314	Rural	
नगरीय	15,34,305	14,37,549	79,002	1,917	1,549	3,480	10,808	Urban	
<b>राज्य - आन्ध्र प्रदेश 28/STATE - ANDHRA PRADESH 28</b>									
योग	36,71,634	32,47,563	3,75,409	10,055	11,104	4,570	22,933	Total	
ग्रामीण	28,15,731	24,36,216	3,39,770	6,824	9,588	3,797	19,536	Rural	
नगरीय	8,55,903	8,11,347	35,639	3,231	1,516	773	3,397	Urban	
<b>राज्य - कर्नाटक 29/STATE - KARNATAKA 29</b>									
योग	21,40,304	18,20,558	2,91,971	4,579	4,836	2,148	16,212	Total	
ग्रामीण	15,10,140	12,44,654	2,44,932	3,501	3,638	1,316	12,099	Rural	
नगरीय	6,30,164	5,75,904	47,039	1,078	1,198	832	4,113	Urban	
<b>राज्य - गोवा 30/STATE - GOA 30</b>									
योग	13,351	12,068	934	237	8	30	74	Total	
ग्रामीण	4,387	3,862	377	95	6	0	47	Rural	
नगरीय	8,964	8,206	557	142	2	30	27	Urban	
									256

जज-7 अ.जा.: प्रकाश के मुख्य स्रोत के अनुसार अनुसूचित जाति के परिवार  
HH-7 SC: SCHEDULED CASTE HOUSEHOLDS BY MAIN SOURCE OF LIGHTING

योग ग्रामीण नगरीय	परिवारों की कुल संख्या/ Total number of households	प्रकाश के मुख्य स्रोत/Main Source of lighting						प्रकाश रहित/ No lighting	Total Rural Urban
		बिजली/ Electricity	मिट्टी का तेल/ Kerosene	सौर ऊर्जा/ Solar energy	अन्य तेल/ Other oil	अन्य कोई/ Any other	1		
1	2	3	4	5	6	7	8	1	
<b>राज्य - केरल 32/STATE - KERALA 32</b>									
योग	7,51,165	6,48,804	98,476	1,399	1,166	740	580	Total	
ग्रामीण	4,54,729	3,80,851	71,160	1,080	767	503	368	Rural	
नगरीय	2,96,436	2,67,953	27,316	319	399	237	212	Urban	
<b>राज्य - तमिलनाडु 33/STATE - TAMIL NADU 33</b>									
योग	37,59,496	33,91,580	3,29,367	2,880	8,004	2,852	24,813	Total	
ग्रामीण	24,15,595	21,69,255	2,21,587	1,948	5,397	1,679	15,729	Rural	
नगरीय	13,43,901	12,22,325	1,07,780	932	2,607	1,173	9,084	Urban	
<b>संघ राज्यक्षेत्र - पुडुचेरी 34/UNION TERRITORY - PUDUCHERRY 34</b>									
योग	47,836	45,389	2,073	7	64	13	290	Total	
ग्रामीण	25,647	23,983	1,377	5	30	7	245	Rural	
नगरीय	22,189	21,406	696	2	34	6	45	Urban	



## सारणी के बारे में

ज.ज.-8 अ.जा. : शौचालय की सुविधा के प्रकार की उपलब्धता के अनुसार अनुसूचित जाति के परिवार

प्रस्तुतीकरण का स्तर: भारत/राज्य/जिला

2001 की जनगणना की तदनुकूपी सारणी: ज-10 अ.जा. (भाग)

इस सारणी में उपलब्ध उनके परिवारों में विभिन्न प्रकार के शौचालयों की सुविधा के अनुसार परिवारों का वितरण दिया गया है। परिसर का अर्थ इससे जुड़े भवनों से है। भवन में हमेशा परिसर की दीवार अथवा फेन्सिंग नहीं होती है। ऐसे मामलों में भूमि अथवा साझा स्थान, जो भी स्थिति हो, जो परिवार को उपलब्ध है, को 'परिसर' माना जाए। शौचालय की सुविधा अलग से अथवा स्नान की जगह से जुड़ी हो सकती है। इस स्थिति में शौचालय और स्नानघर दोनों सुविधाएं उपलब्ध मानी जायेंगी। दो प्रकार के शौचालय, यथा साझा शौचालय और सार्वजनिक शौचालय सारणी में निर्दिष्ट हैं। यह नोट किया जाए कि अनेक परिवार साझा शौचालय का प्रयोग करते हैं। ऐसे सभी शौचालयों को सार्वजनिक शौचालय नहीं माना जा सकता है। साझा शौचालयों और सार्वजनिक शौचालयों में अन्तर का मुख्य बिन्दु यह है कि साझा शौचालय केवल संबंधित परिवारों के प्रयोग के लिए उपलब्ध होते हैं जबकि सार्वजनिक शौचालय वे हैं जो आम लोगों को भुगतान अथवा निःशुल्क उपलब्ध होते हैं। जब शौचालय सुविधा मुख्य भवन के बाहर हो किन्तु यह सुविधा इसके अहाते में हो तो उसे परिसर के अन्दर ही उपलब्ध माना जाएगा। परिवार को उपलब्ध शौचालय की सुविधा जो परिसर के अन्दर हो तो यह सारणी में तीन प्रकार की यथा पलश/पोर पलश, गड्ढा और सर्विस शौचालय दर्शायी गयी है। सर्विस शौचालय इस सारणी में वे शौचालय हैं जहाँ से मानव मल-मूत्र मानव द्वारा हाथ से उठाया जाता है अथवा पशु जैसे कि सूअर आदि द्वारा हटाया जाता है। ये आंकड़े योग, ग्रामीण और नगरीय क्षेत्रों के लिए अलग-अलग दिए गए हैं।

सभी आंकड़े इलेक्ट्रॉनिक फॉर्मेट में भी उपलब्ध होंगे।

## About the Table

HH-8 SC : Scheduled Caste households by availability of type of latrine facility

Level of presentation: India/State/District

Corresponding Table of 2001 Census: H-10 SC (Part)

This table gives the distribution of households by the availability of different type latrine facilities within their premises. Premises means buildings attached to it. A building may not always have a compound wall or fencing. In such cases, the land or the common place as the case may be, that is available to the household may be treated as 'Premises'. The latrine facility may be exclusive or it may be combined with the place of bathing. In this situation, both the facility of latrine and bathroom will be treated as available. Two types of latrines, namely, common latrine and public latrine have been mentioned in the table. It may be noted that several households may be sharing a common latrine. All such common latrines cannot be treated as public latrines. The essential point of difference between a common latrine and a public latrine is that while a common latrine is available only for the exclusive use of the households concerned, a public latrine as accessible to any member of the public, either on payment or free. In case, the latrine facility is located outside the main house but within the compound of the building, it may be treated as available within the premises. The facility of latrine available to the households within the premises by three types viz., flush/pour flush, pit and service latrines is shown in the table. Service latrines in this table are such latrines from where human excreta is removed physically by human beings or animals such as pigs etc. The data are presented separately for total, rural and urban areas.

All data will be available in electronic format also.



**जज-8 अ.जा.: शौचालय की सुविधा के प्रकार की उपलब्धता के अनुसार अनुसूचित जाति के परिवार  
HH-8 SC: SCHEDULED CASTE HOUSEHOLDS BY AVAILABILITY OF TYPE OF LATRINE FACILITY**

योग ग्रामीण नगरीय	परिवारों की कुल संख्या/ Total number of households	परिवारों की संख्या जिनके पास परिवार में शौचालय की सुविधा है / Number of households having latrine facility within the premises	परिसर में शौचालय की सुविधा के प्रकार/Type of latrine facility within the premises							परिवारों की संख्या जिनके पास शौचालय सुविधा नहीं है/ Number of households not having latrine facility within the premises	परिसर में शौचालय की सुविधा नहीं/ No latrine within premises	Total Rural Urban					
			पक्का/पोर फ्लश शौचालय किससे जुड़ा है/ Flush/pour flush latrine connected to	गड्ढा शौचालय/ Pit latrine	मल-मूत्र खुली नाली में बहाया जाता है/ Night soil disposed into open drain	सर्विस शौचालय/ Service Latrine	मल-मूत्र हटाने के लिये जानवरों का उपयोग/ Night soil removed by human animal	सर्विस शौचालय/ Service Latrine	मल-मूत्र खुली नाली में बहाया जाता है/ Night soil disposed into open drain				गड्ढा शौचालय/ Pit latrine	मल-मूत्र हटाने के लिये जानवरों का उपयोग/ Night soil removed by human animal			
			1	2	3	4	5	6	7	8	9	10	11	12	13	14	1
			<b>भारत/INDIA</b>														
योग	4,42,26,917	1,49,75,126	34,96,774	61,27,106	9,58,926	32,79,760	7,87,471	1,82,616	64,111	47,736	67,871	47,736	50,667	2,92,51,791	17,99,243	2,74,52,548	Total
ग्रामीण	3,29,19,665	75,20,933	5,03,396	29,79,250	7,46,186	24,41,975	6,83,862	67,871	47,736	50,667	2,53,98,732	6,74,556	2,47,24,176	6,74,556	2,47,24,176		Rural
नगरीय	1,13,07,252	74,54,193	29,93,378	31,47,856	2,12,740	8,37,785	1,03,609	1,14,745	16,375	27,705	38,53,059	11,24,687	27,28,372	38,53,059	11,24,687	27,28,372	Urban
			<b>राज्य - जम्मू और कश्मीर 01/STATE - JAMMU &amp; KASHMIR 01</b>														
योग	1,98,112	46,220	9,435	26,088	3,813	2,770	766	2,227	807	314	1,51,892	2,230	1,49,662	1,51,892	2,230	1,49,662	Total
ग्रामीण	1,57,967	21,051	2,553	12,889	1,750	2,099	567	302	685	206	1,36,916	1,743	1,35,173	1,36,916	1,743	1,35,173	Rural
नगरीय	40,145	25,169	6,882	13,199	2,063	671	199	1,925	122	108	14,976	487	14,489	14,976	487	14,489	Urban
			<b>राज्य - हिमाचल प्रदेश 02/STATE - HIMACHAL PRADESH 02</b>														
योग	3,69,304	2,31,663	20,667	1,73,272	7,674	24,360	4,932	552	47	159	1,37,641	5,598	1,32,043	1,37,641	5,598	1,32,043	Total
ग्रामीण	3,38,694	2,07,197	9,736	1,60,843	7,279	24,077	4,877	203	47	135	1,31,497	3,541	1,27,956	1,31,497	3,541	1,27,956	Rural
नगरीय	30,610	24,466	10,931	12,429	395	283	55	349	0	24	6,144	2,057	4,087	6,144	2,057	4,087	Urban
			<b>राज्य - पंजाब 03/STATE - PUNJAB 03</b>														
योग	18,66,878	12,25,902	3,46,988	4,14,472	68,791	3,11,304	69,769	10,576	1,088	2,914	6,40,976	35,403	6,05,573	6,40,976	35,403	6,05,573	Total
ग्रामीण	13,02,197	7,45,414	58,045	3,00,939	53,136	2,65,146	60,680	4,394	743	2,331	5,56,783	26,974	5,29,809	5,56,783	26,974	5,29,809	Rural
नगरीय	5,64,681	4,80,488	2,88,943	1,13,533	15,655	46,158	9,089	6,182	345	583	84,193	8,429	75,764	84,193	8,429	75,764	Urban

टिप्पणी : Note

1. मणिपुर के सेनापति जिले के पाओमाटा, माओ मारम और पुरल उपखण्डों के आंकड़े शामिल नहीं हैं।/ 1. Excludes figures of Paomata, Mao maram and Purul sub-divisions of Senapati district of Manipur.
2. पश्चिम बंगाल के पश्चिम मेदिनीपुर जिले के 260 ग्रामों के आंकड़े शामिल नहीं हैं।/ 2. Excludes figures of 260 villages of Paschim Medinipur district of West Bengal
3. छत्तीसगढ़ के दक्षिण बस्तर दन्तेवाड़ा जिले के 70 ग्रामों एवं बीजापुर जिले के 33 ग्रामों के आंकड़े शामिल नहीं हैं।/ 3. Excludes figures of 70 villages of Dakshin Baster Dantewada district and 33 villages of Bijapur district of Chhattisgarh.

**जज-8 अ.जा.: शौचालय की सुविधा के प्रकार की उपलब्धता के अनुसार अनुसूचित जाति के परिवार  
HH-8 SC: SCHEDULED CASTE HOUSEHOLDS BY AVAILABILITY OF TYPE OF LATRINE FACILITY**

योग ग्रामीण नगरीय	परिवारों की कुल संख्या/ Total number of households	परिवारों की संख्या जिनके पास परिवार में शौचालय की सुविधा है / Number of households having latrine facility within the premises	परिसर में शौचालय की सुविधा के प्रकार/Type of latrine facility within the premises								परिवारों की संख्या जिनके पास शौचालय सुविधा नहीं है/ Number of households not having latrine facility within the premises	परिसर में शौचालय की सुविधा नहीं/ No latrine within premises	Total Rural Urban	
			फ्लश/पोर प्रणाली/ Flush/pour system	सेप्टिक टैंक/ Septic tank	अन्य प्रणाली/ Other system	गड्ढा शौचालय/ Pit latrine	मल-मूत्र खुली नाली में बहाया जाता है/ Night soil disposed into open drain	मल-मूत्र हटाने के लिये जानवरों का उपयोग/ Night soil serviced by animal	सर्विस शौचालय/ Service Latrine	गड्ढा शौचालय/ Pit latrine				स्लैब रहित/ Without slab/ open pit
1	2	3	4	5	6	7	8	9	10	11	12	13	14	1
<b>संघ राज्यक्षेत्र - चण्डीगढ़ 04/JUNION TERRITORY - CHANDIGARH 04</b>														
योग	43,980	33,904	32,588	702	92	431	31	56	0	4	10,076	7,208	2,868	Total
ग्रामीण	1,059	839	799	37	2	0	0	1	0	0	220	93	127	Rural
नगरीय	42,921	33,065	31,789	665	90	431	31	55	0	4	9,856	7,115	2,741	Urban
<b>राज्य - उत्तराखण्ड 05/STATE - UTTARAKHAND 05</b>														
योग	3,77,202	1,68,444	30,016	1,01,684	4,626	28,593	1,935	993	248	349	2,08,758	6,512	2,02,246	Total
ग्रामीण	2,92,389	98,046	6,766	62,250	3,411	23,255	1,673	337	122	232	1,94,343	3,042	1,91,301	Rural
नगरीय	84,813	70,398	23,250	39,434	1,215	5,338	262	656	126	117	14,415	3,470	10,945	Urban
<b>राज्य - हरियाणा 06/STATE - HARYANA 06</b>														
योग	10,50,985	5,80,474	1,38,709	2,10,938	34,913	1,44,381	42,506	7,511	251	1,265	4,70,511	26,149	4,44,362	Total
ग्रामीण	7,23,910	3,28,597	13,954	1,31,770	26,060	1,17,678	36,702	1,550	125	758	3,95,313	17,639	3,77,674	Rural
नगरीय	3,27,075	2,51,877	1,24,755	79,168	8,853	26,703	5,804	5,961	126	507	75,198	8,510	66,688	Urban
<b>संघ राज्यक्षेत्र - रा.रा.क्षे. दिल्ली 07/JUNION TERRITORY - NCT OF DELHI 07</b>														
योग	5,70,407	4,43,856	2,88,778	1,28,529	5,174	8,360	1,102	11,747	49	117	1,26,551	88,324	38,227	Total
ग्रामीण	16,519	9,900	1,212	7,487	132	823	89	131	0	26	6,619	2,747	3,872	Rural
नगरीय	5,53,888	4,33,956	2,87,566	1,21,042	5,042	7,537	1,013	11,616	49	91	1,19,932	85,577	34,355	Urban
<b>राज्य - राजस्थान 08/STATE - RAJASTHAN 08</b>														
योग	23,18,235	6,30,588	98,592	2,76,495	38,878	96,118	1,06,784	12,331	125	1,265	16,87,647	25,514	16,62,133	Total
ग्रामीण	18,14,307	3,13,838	12,901	1,00,709	26,706	74,291	96,905	1,683	41	602	15,00,469	10,979	14,89,490	Rural
नगरीय	5,03,928	3,16,750	85,691	1,75,786	12,172	21,827	9,879	10,648	84	663	1,87,178	14,535	1,72,643	Urban



**जज-8 अ.जा.: शौचालय की सुविधा के प्रकार की उपलब्धता के अनुसार अनुसूचित जाति के परिवार**  
**HH-8 SC: SCHEDULED CASTE HOUSEHOLDS BY AVAILABILITY OF TYPE OF LATRINE FACILITY**

योग ग्रामीण नगरीय	परिवारों की कुल संख्या/ Total number of households	परिवारों की संख्या जिनके पास शौचालय की सुविधा है / Number of households having latrine facility within the premises	परिसर में शौचालय की सुविधा के प्रकार/Type of latrine facility within the premises											परिसर में शौचालय की सुविधा नहीं/ No latrine within premises		Total Rural Urban
			प्लश/पोर प्रणाली/ Flush/pour flush system	सेप्टिक टैंक/ Septic tank	अन्य प्रणाली/ Other system	गड्ढा शौचालय/ Pit latrine	मल-मूत्र खुली नाली में बहाया जाता है/ Night soil disposed into open drain	स्लैब के सहित/ हवादार उन्नत गड्ढा/ With slab/ ventilated improved pit	स्लैब के सहित/ बुला गड्ढा/ Without slab/ open pit	सर्विस शौचालय/ Service Latrine	मल-मूत्र हटाने के लिये जानवरों का उपयोग/ Night soil serviced by animal	सर्विस शौचालय/ Service Latrine	परिवारों की संख्या जिनके पास शौचालय सुविधा नहीं है/ Number of households not having latrine facility within the premises	वैकल्पिक स्रोत/ Alternative source सार्वजनिक शौचालय/ Public latrine		
1	2	3	4	5	6	7	8	9	10	11	12	13	14	1		
<b>राज्य - उत्तर प्रदेश 09/STATE - UTTAR PRADESH 09</b>																
योग	76,49,160	15,79,245	3,20,241	8,19,808	1,15,989	2,14,490	56,622	25,397	11,274	15,424	60,69,915	1,29,786	59,40,129	Total		
ग्रामीण	65,36,077	8,67,891	82,054	4,16,031	94,930	1,92,326	51,825	12,013	7,383	11,329	56,68,186	73,917	55,94,269	Rural		
नगरीय	11,13,083	7,11,354	2,38,187	4,03,777	21,059	22,164	4,797	13,384	3,891	4,095	4,01,729	55,869	3,45,860	Urban		
<b>राज्य - बिहार 10/STATE - BIHAR 10</b>																
योग	32,30,798	3,34,998	31,762	2,00,015	47,885	32,272	13,185	5,772	860	3,247	28,95,800	39,539	28,56,261	Total		
ग्रामीण	29,83,048	2,28,915	18,208	1,25,314	40,338	26,346	10,813	4,595	599	2,702	27,54,133	29,209	27,24,924	Rural		
नगरीय	2,47,750	1,06,083	13,554	74,701	7,547	5,926	2,372	1,177	261	545	1,41,667	10,330	1,31,337	Urban		
<b>राज्य - सिक्किम 11/STATE - SIKKIM 11</b>																
योग	7,910	6,561	1,012	4,194	359	415	573	1	0	7	1,349	200	1,149	Total		
ग्रामीण	5,271	4,148	182	2,816	293	340	512	0	0	5	1,123	100	1,023	Rural		
नगरीय	2,639	2,413	830	1,378	66	75	61	1	0	2	226	100	126	Urban		
<b>राज्य - मणिपुर 14/STATE - MANIPUR 14</b>																
योग	27,890	24,749	1,481	7,277	4,268	4,018	3,874	2,790	998	43	3,141	576	2,565	Total		
ग्रामीण	13,438	11,167	458	2,300	2,677	1,812	2,544	1,114	237	25	2,271	234	2,037	Rural		
नगरीय	14,452	13,582	1,023	4,977	1,591	2,206	1,330	1,676	761	18	870	342	528	Urban		
<b>राज्य - मिज़ोरम 15/STATE - MIZORAM 15</b>																
योग	3,615	3,440	219	2,007	152	520	521	13	1	7	175	30	145	Total		
ग्रामीण	998	886	48	215	64	292	258	1	1	7	112	20	92	Rural		
नगरीय	2,617	2,554	171	1,792	88	228	263	12	0	0	63	10	53	Urban		

**जज-8 अ.जा.: शौचालय की सुविधा के प्रकार की उपलब्धता के अनुसार अनुसूचित जाति के परिवार  
HH-8 SC: SCHEDULED CASTE HOUSEHOLDS BY AVAILABILITY OF TYPE OF LATRINE FACILITY**

योग ग्रामीण नगरीय	परिवारों की कुल संख्या/ Total number of households	परिवारों की संख्या जिनके पास शौचालय की सुविधा है / Number of households having latrine facility within the premises	परिसर में शौचालय की सुविधा के प्रकार/Type of latrine facility within the premises											परिसर में शौचालय की सुविधा नहीं/ No latrine within premises	Total Rural Urban
			फ्लश/पोर प्रणाली/ Flush/pour flush system	सेप्टिक टैंक/ Septic tank	अन्य प्रणाली/ Other system	गड्ढा शौचालय/ Pit latrine	मल-मूत्र खुली नाली में बहाया जाता है/ Night soil disposed into open drain	मल-मूत्र हटाने के लिये जानवरों का उपयोग/ Night soil removed by human animal	सर्विस शौचालय/ Service Latrine	गड्ढा शौचालय/ Pit latrine	स्लैब के सहित/ स्लैब रहित/ हवादार उन्नत गड्ढा/ Without slab/ open pit ventilated improved pit	जानवरों का उपयोग/ Night soil removed by human animal	सर्विस शौचालय/ Service Latrine		
1	2	3	4	5	6	7	8	9	10	11	12	13	14	1	
<b>राज्य - त्रिपुरा 16/STATE - TRIPURA 16</b>															
योग	1,64,924	1,56,584	5,239	17,818	14,576	88,513	29,204	793	75	366	8,340	1,873	6,467	Total	
ग्रामीण	1,09,205	1,02,705	2,682	5,305	10,819	62,782	20,466	300	38	313	6,500	1,078	5,422	Rural	
नगरीय	55,719	53,879	2,557	12,513	3,757	25,731	8,738	493	37	53	1,840	795	1,045	Urban	
<b>राज्य - मेघालय 17/STATE - MEGHALAYA 17</b>															
योग	15,756	11,071	1,960	5,842	751	951	1,411	67	27	62	4,685	626	4,059	Total	
ग्रामीण	9,991	5,605	1,033	2,152	592	525	1,200	32	22	49	4,386	431	3,955	Rural	
नगरीय	5,765	5,466	927	3,690	159	426	211	35	5	13	299	195	104	Urban	
<b>राज्य - असम 18/STATE - ASSAM 18</b>															
योग	6,73,362	4,47,554	49,784	1,00,535	56,432	78,702	1,47,389	6,992	2,884	4,836	2,25,808	14,874	2,10,934	Total	
ग्रामीण	5,39,606	3,26,395	26,500	45,525	47,231	61,778	1,33,548	5,540	2,088	4,185	2,13,211	11,759	2,01,452	Rural	
नगरीय	1,33,756	1,21,159	23,284	55,010	9,201	16,924	13,841	1,452	796	651	12,597	3,115	9,482	Urban	
<b>राज्य - पश्चिम बंगाल 19/STATE - WEST BENGAL 19</b>															
योग	51,40,359	24,73,730	1,61,227	5,86,552	2,92,254	11,63,767	1,96,281	22,738	33,751	17,160	26,66,629	1,34,589	25,32,040	Total	
ग्रामीण	39,67,077	15,92,378	64,566	2,33,097	2,51,200	8,10,760	1,72,974	16,702	30,096	12,983	23,74,699	77,882	22,96,817	Rural	
नगरीय	11,73,282	8,81,352	96,661	3,53,455	41,054	3,53,007	23,307	6,036	3,655	4,177	2,91,930	56,707	2,35,223	Urban	
<b>राज्य - झारखण्ड 20/STATE - JHARKHAND 20</b>															
योग	7,94,604	99,706	19,216	65,243	6,284	5,359	1,783	1,067	221	533	6,94,898	10,134	6,84,764	Total	
ग्रामीण	6,18,728	26,777	2,081	14,948	3,929	3,595	1,277	484	185	278	5,91,951	3,814	5,88,137	Rural	
नगरीय	1,75,876	72,929	17,135	50,295	2,355	1,764	506	583	36	255	1,02,947	6,320	96,627	Urban	

**जज-8 अ.जा.: शौचालय की सुविधा के प्रकार की उपलब्धता के अनुसार अनुसूचित जाति के परिवार  
HH-8 SC: SCHEDULED CASTE HOUSEHOLDS BY AVAILABILITY OF TYPE OF LATRINE FACILITY**

योग ग्रामीण नगरीय	परिवारों की कुल संख्या/ Total number of households	परिवारों की संख्या जिनके पास शौचालय की सुविधा है / Number of households having latrine facility within the premises	परिसर में शौचालय की सुविधा के प्रकार/Type of latrine facility within the premises											परिसर में शौचालय की सुविधा नहीं/ No latrine within premises	Total Rural Urban	
			फ्लश/पोर प्रणाली/ Flush/pour flush system	सेप्टिक टैंक/ Septic tank	अन्य प्रणाली/ Other system	गड्ढा शौचालय/ Pit latrine	मल-मूत्र खुली नाली में बहाया जाता है/ Night soil disposed into open drain	मल-मूत्र हटाने के लिये जानवरों का उपयोग/ Night soil serviced by animal	सर्विस शौचालय/ Service Latrine	मल-मूत्र व्यक्ति द्वारा हटाया जाता है/ Night soil removed by human	गड्ढा शौचालय/ Pit latrine	स्लैब सहित/ स्लैब गड्ढा/ Without slab/ open pit	स्लैब के सहित/ हवादार उन्नत गड्ढा/ With slab/ ventilated improved pit			राज्य - ओडिशा 21/STATE - ODISHA 21
1	2	3	4	5	6	7	8	9	10	11	12	13	14	1		
योग	17,80,115	2,34,278	27,776	1,27,250	21,600	25,174	21,104	5,194	3,127	3,053	15,45,837	28,579	15,17,258	Total		
ग्रामीण	15,31,708	1,33,167	8,417	62,326	16,998	18,966	19,014	3,063	2,169	2,214	13,98,541	20,154	13,78,387	Rural		
नगरीय	2,48,407	1,01,111	19,359	64,924	4,602	6,208	2,090	2,131	958	839	1,47,296	8,425	1,38,871	Urban		
योग	7,88,467	1,36,155	14,638	90,293	11,540	9,744	8,745	696	63	436	6,52,312	17,966	6,34,346	Total		
ग्रामीण	6,19,436	67,192	2,592	37,705	9,653	8,533	8,209	204	20	276	5,52,244	1,910	5,50,334	Rural		
नगरीय	1,69,031	68,963	12,046	52,588	1,887	1,211	536	492	43	160	1,00,068	16,056	84,012	Urban		
योग	24,59,806	4,92,415	1,09,633	2,89,552	30,124	37,463	16,176	7,057	353	2,057	19,67,391	50,055	19,17,336	Total		
ग्रामीण	18,42,446	1,57,686	9,491	79,787	22,536	29,953	13,048	1,697	229	945	16,84,760	9,079	16,75,681	Rural		
नगरीय	6,17,360	3,34,729	1,00,142	2,09,765	7,588	7,510	3,128	5,360	124	1,112	2,82,631	40,976	2,41,655	Urban		
योग	9,95,408	5,68,397	3,22,444	1,95,787	8,534	36,389	2,539	2,112	238	354	4,27,011	36,288	3,90,723	Total		
ग्रामीण	4,91,031	1,47,570	19,284	94,006	5,376	26,522	1,637	491	63	191	3,43,461	7,448	3,36,013	Rural		
नगरीय	5,04,377	4,20,827	3,03,160	1,01,781	3,158	9,867	902	1,621	175	163	83,550	28,840	54,710	Urban		
योग	1,733	1,300	106	1,166	6	0	16	5	0	1	433	179	254	Total		
ग्रामीण	486	325	8	315	1	0	0	1	0	0	161	28	133	Rural		
नगरीय	1,247	975	98	851	5	0	16	4	0	1	272	151	121	Urban		

**जज-8 अ.जा.: शौचालय की सुविधा के प्रकार की उपलब्धता के अनुसार अनुसूचित जाति के परिवार  
HH-8 SC: SCHEDULED CASTE HOUSEHOLDS BY AVAILABILITY OF TYPE OF LATRINE FACILITY**

योग ग्रामीण नगरीय	परिवारों की कुल संख्या/ Total number of households	परिवारों की संख्या जिनके पास परिवार में शौचालय की सुविधा है / Number of households having latrine facility within the premises	परिसर में शौचालय की सुविधा के प्रकार/Type of latrine facility within the premises											परिवारों की संख्या जिनके पास शौचालय सुविधा नहीं है/ Number of households not having latrine facility within the premises		परिसर में शौचालय की सुविधा नहीं/ No latrine within premises	Total Rural Urban
			फ्लश/पोर प्रणाली/ Flush/pour system	सेप्टिक टैंक/ Septic tank	अन्य प्रणाली/ Other system	गड्ढा शौचालय/ Pit latrine	मल-मूत्र खुली नाली में बहाया जाता है/ Night soil disposed into open drain	मल-मूत्र हटाने के लिये जानवरों का उपयोग/ Night soil removed by human animal	सर्विस शौचालय/ Service Latrine	गड्ढा शौचालय/ Pit latrine	स्लैब रहित/ Without slab/ open pit	स्लैब के सहित/ हवादार उन्नत गड्ढा/ With slab/ ventilated improved pit	8	9	10		
<b>संघ राज्यक्षेत्र - दादरा और नगर हवेली 26/JUNION TERRITORY - DADRA &amp; NAGAR HAVELI 26</b>																	
योग	2,716	2,040	286	1,617	19	116	1	0	0	0	0	1	676	171	505	Total	
ग्रामीण	748	562	10	536	3	13	0	0	0	0	0	0	186	16	170	Rural	
नगरीय	1,968	1,478	276	1,081	16	103	1	0	0	0	1	490	155	335	Urban		
<b>राज्य - महाराष्ट्र 27/STATE - MAHARASHTRA 27</b>																	
योग	33,11,405	14,79,295	5,09,434	6,09,277	50,606	2,67,857	16,353	18,183	1,193	6,392	18,32,110	5,58,080	12,74,030	Total			
ग्रामीण	17,77,100	5,79,316	37,452	2,53,500	37,701	2,33,246	12,435	2,884	491	1,607	11,97,784	1,20,967	10,76,817	Rural			
नगरीय	15,34,305	8,99,979	4,71,982	3,55,777	12,905	34,611	3,918	15,299	702	4,785	6,34,326	4,37,113	1,97,213	Urban			
<b>राज्य - आन्ध्र प्रदेश 28/STATE - ANDHRA PRADESH 28</b>																	
योग	36,71,634	12,26,802	2,85,022	7,42,518	33,316	1,22,855	17,492	16,787	1,496	7,316	24,44,832	1,24,471	23,20,361	Total			
ग्रामीण	28,15,731	6,02,705	42,605	4,23,543	23,008	89,707	15,604	3,959	288	3,991	22,13,026	91,375	21,21,651	Rural			
नगरीय	8,55,903	6,24,097	2,42,417	3,18,975	10,308	33,148	1,888	12,828	1,208	3,325	2,31,806	33,096	1,98,710	Urban			
<b>राज्य - कर्नाटक 29/STATE - KARNATAKA 29</b>																	
योग	21,40,304	6,74,253	2,86,080	1,54,017	23,220	1,93,150	6,013	6,128	1,260	4,385	14,66,051	1,14,092	13,51,959	Total			
ग्रामीण	15,10,140	2,47,442	19,074	75,864	14,257	1,30,370	4,049	1,623	358	1,847	12,62,698	53,918	12,08,780	Rural			
नगरीय	6,30,164	4,26,811	2,67,006	78,153	8,963	62,780	1,964	4,505	902	2,538	2,03,353	60,174	1,43,179	Urban			
<b>राज्य - गोवा 30/STATE - GOA 30</b>																	
योग	13,351	10,093	4,589	4,730	459	192	40	33	0	50	3,258	868	2,390	Total			
ग्रामीण	4,387	2,938	934	1,645	213	100	13	16	0	17	1,449	115	1,334	Rural			
नगरीय	8,964	7,155	3,655	3,085	246	92	27	17	0	33	1,809	753	1,056	Urban			

**जज-8 अ.जा.: शौचालय की सुविधा के प्रकार की उपलब्धता के अनुसार अनुसूचित जाति के परिवार  
HH-8 SC: SCHEDULED CASTE HOUSEHOLDS BY AVAILABILITY OF TYPE OF LATRINE FACILITY**

योग ग्रामीण नगरीय	परिवारों की कुल संख्या/ Total number of households	परिवारों की संख्या जिनके पास परिवार में शौचालय की सुविधा है / Number of households having latrine facility within the premises	परिसर में शौचालय की सुविधा के प्रकार/Type of latrine facility within the premises														परिसर में शौचालय की सुविधा नहीं/ No latrine within premises	Total Rural Urban
			प्लम्ब/पोर फ्लश शौचालय किसे जुड़ा है/ Flush/pour flush latrine connected to	गड्ढा शौचालय/ Pit latrine	मल-मूत्र खुली नाली में बहाया जाता है/ Night soil disposed into open drain	सर्विस शौचालय/ Service Latrine	मल-मूत्र हटाने के लिये जानवरों का उपयोग/ Night soil removed by human serviced by animal	परिवारों की संख्या जिनके पास शौचालय सुविधा नहीं है/ Number of households not having latrine facility within the premises	परिसर में शौचालय सुविधा नहीं है/ Number of households not having latrine facility within the premises	परिसर में शौचालय की सुविधा नहीं/ No latrine within premises	परिसर में शौचालय की सुविधा नहीं/ No latrine within premises	परिसर में शौचालय की सुविधा नहीं/ No latrine within premises	परिसर में शौचालय की सुविधा नहीं/ No latrine within premises	परिसर में शौचालय की सुविधा नहीं/ No latrine within premises	परिसर में शौचालय की सुविधा नहीं/ No latrine within premises	परिसर में शौचालय की सुविधा नहीं/ No latrine within premises		
1	2	3	4	5	6	7	8	9	10	11	12	13	14	1				
<b>राज्य - केरल 32/STATE - KERALA 32</b>																		
योग	7,51,165	6,48,514	53,077	2,83,750	39,365	2,58,461	11,141	1,913	548	259	1,02,651	22,015	80,636	Total				
ग्रामीण	4,54,729	3,78,894	27,338	1,51,801	22,461	1,68,334	7,580	848	353	179	75,835	13,865	61,970	Rural				
नगरीय	2,96,436	2,69,620	25,739	1,31,949	16,904	90,127	3,561	1,065	195	80	26,816	8,150	18,666	Urban				
<b>राज्य - तमिलनाडु 33/STATE - TAMIL NADU 33</b>																		
योग	37,59,496	9,87,633	3,22,821	4,73,727	37,152	1,22,834	9,173	12,853	3,096	5,977	27,71,863	3,13,345	24,58,518	Total				
ग्रामीण	24,15,595	3,08,297	32,302	1,70,781	23,396	68,213	5,359	3,694	1,335	3,217	21,07,298	90,043	20,17,255	Rural				
नगरीय	13,43,901	6,79,336	2,90,519	3,02,946	13,756	54,621	3,814	9,159	1,761	2,760	6,64,565	2,23,302	4,41,263	Urban				
<b>संघ राज्यक्षेत्र - पुडुचेरी 34/UNION TERRITORY - PUDUCHERRY 34</b>																		
योग	47,836	15,262	2,954	11,951	74	201	10	32	31	9	32,574	3,969	28,605	Total				
ग्रामीण	25,647	3,090	111	2,814	34	93	4	9	18	7	22,557	436	22,121	Rural				
नगरीय	22,189	12,172	2,843	9,137	40	108	6	23	13	2	10,017	3,533	6,484	Urban				



## सारणी के बारे में

ज.ज.-9 अ.जा. : स्नानगृह की सुविधा और गंदे पानी के निकास की प्रणाली के प्रकार की उपलब्धता के अनुसार अनुसूचित जाति के परिवार

प्रस्तुतीकरण का स्तर: भारत/राज्य/जिला

2001 की जनगणना की तदनुसूची सारणी: ज-10 अ.जा. (भाग)

इस सारणी में परिसर के अन्दर स्नान की सुविधा, गंदे पानी और तरल गंदगी के निपटान की प्रणाली की उपलब्धता के अनुसार परिवारों का वितरण दिया गया है। यह माना जाए कि गंदे पानी में रसोई का गंदा पानी, स्नान और धुलाई का पानी शामिल है। इसमें शौचालय का मैला शामिल नहीं है। जिन परिवारों के परिसरों में नालियों की निकासी व्यवस्था उपलब्ध है, उनकी संख्या को गंदे पानी की निकासी के लिए बंद नाली व्यवस्था और खुली नाली व्यवस्था में वर्गीकृत किया गया है। जिन परिवारों को नाली संयोजन की व्यवस्था उपलब्ध नहीं है उनकी संख्या भी यहां दी गई है। नहाने की सुविधा के मामले में यदि एक जनगणना मकान में एक से अधिक परिवार रहते हैं और परिसर में स्नान के लिए उपलब्ध साझा स्नानगृह/बिना छत के घिरे हुए स्थान को संयुक्त रूप से प्रयोग कर रहे हों तो यह माना जाएगा कि सभी परिवारों को यह सुविधा उपलब्ध है। इसी प्रकार यदि किसी मकान में परिसर के अंदर एकल कमरा/बिना छत के घिरे हुए स्थान में स्नान और शौचालय सुविधाएं संयुक्त रूप में उपलब्ध हैं तो यह माना जाएगा कि परिवार को दोनों सुविधाएं उपलब्ध हैं। आंकड़े योग, ग्रामीण और नगरीय क्षेत्रों के लिए अलग-अलग दिए गए हैं।

सभी आंकड़े इलेक्ट्रॉनिक फॉर्मेट में भी उपलब्ध होंगे।

## About the Table

HH-9 SC : Scheduled Caste households by availability of bathing facility and type of drainage connectivity for waste water outlet

Level of presentation: India/State/District

Corresponding Table of 2001 Census: H-10 SC(Part)

This table gives the distribution of households by the availability of bathroom facility and drainage connectivity within the premises for the disposal of waste water and liquid waste. It may be understood that waste water may consist of kitchen waste water, bath and wash water. It does not include the wastes from latrines. The number of households having drainage connectivity within the premises is further classified into closed drainage and open drainage to carry away the waste water of the household. The number of households having no drainage system connectivity is also presented here. In case of bathing facility, if more than one household lives in any census house and they are sharing a common bathroom/enclosure without roof for taking bath available within the premises, it will be considered that the facility is available to all the households. Similarly, if in any house, bathing and latrine facilities are available collectively in a single room/enclosure without roof within the premises, the household will be considered to have both the facilities available. The data are presented separately for total, rural and urban areas.

All data will be available in electronic format also.





**जज-9 अ.जा.: स्नानगृह की सुविधा और गन्दे पानी के निकास की प्रणाली के प्रकार की उपलब्धता के अनुसार अनुसूचित जाति के परिवार  
HH-9 SC: HOUSEHOLDS BY AVAILABILITY OF BATHING FACILITY AND TYPE OF DRAINAGE CONNECTIVITY FOR WASTE WATER OUTLET**

योग ग्रामीण नगरीय	परिवारों की कुल संख्या/ Total number of households	परिवारों की संख्या जिनके परिसर में स्नानगृह की सुविधा है/ Number of households having bathing facility within the premises		4	5	गन्दे पानी की निकासी की प्रणाली किससे जुड़ी है/ Waste water outlet connected to		Total Rural Urban	
		हाँ/Yes	नहीं/No			ठकी नाली से/ Closed drainage	खुली नाली से/ Open drainage		किसी भी नाली से नहीं/ No drainage
1	2	3	4	5	6	7	8	1	
<b>भारत/INDIA</b>									
योग	4,42,26,917	1,22,53,840	87,39,782	2,32,33,295	50,19,419	1,56,04,639	2,36,02,859	Total	
ग्रामीण	3,29,19,665	53,04,706	70,34,453	2,05,80,506	11,93,757	1,09,37,739	2,07,88,169	Rural	
नगरीय	1,13,07,252	69,49,134	17,05,329	26,52,789	38,25,662	46,66,900	28,14,690	Urban	
<b>राज्य - जम्मू और कश्मीर 01/STATE - JAMMU &amp; KASHMIR 01</b>									
योग	1,98,112	45,699	43,489	1,08,924	12,635	77,345	1,08,132	Total	
ग्रामीण	1,57,967	22,497	35,989	99,481	4,196	53,346	1,00,425	Rural	
नगरीय	40,145	23,202	7,500	9,443	8,439	23,999	7,707	Urban	
<b>राज्य - हिमाचल प्रदेश 02/STATE - HIMACHAL PRADESH 02</b>									
योग	3,69,304	2,13,552	34,761	1,20,991	73,264	1,48,191	1,47,849	Total	
ग्रामीण	3,38,694	1,88,460	33,499	1,16,735	56,547	1,37,729	1,44,418	Rural	
नगरीय	30,610	25,092	1,262	4,256	16,717	10,462	3,431	Urban	
<b>राज्य - पंजाब 03/STATE - PUNJAB 03</b>									
योग	18,66,878	9,85,038	5,33,045	3,48,795	3,26,984	12,03,096	3,36,798	Total	
ग्रामीण	13,02,197	5,68,549	4,44,019	2,89,629	75,476	9,56,202	2,70,519	Rural	
नगरीय	5,64,681	4,16,489	89,026	59,166	2,51,508	2,46,894	66,279	Urban	

टिप्पणी : Note

1. मणिपुर के सेनापति जिले के पाओमाटा, माओ माराम और पुरल उपखण्डों के आंकड़े शामिल नहीं हैं।/ 1. Excludes figures of Paomata, Mao maram and Purul sub-divisions of Senapati district of Manipur.
2. पश्चिम बंगाल के पश्चिम मेदिनीपुर जिले के 260 ग्रामों के आंकड़े शामिल नहीं हैं।/ 2. Excludes figures of 260 villages of Paschim Medinipur district of West Bengal.
3. छत्तीसगढ़ के दक्षिण बस्तर दन्तेवाड़ा जिले के 70 ग्रामों एवं बीजापुर जिले के 33 ग्रामों के आंकड़े शामिल नहीं हैं।/ 3. Excludes figures of 70 villages of Dakshin Bastar Dantewada district and 33 villages of Bijapur district of Chhattisgarh.

**जज-9 अ.जा.: स्नानगृह की सुविधा और गन्दे पानी के निकास की प्रणाली के प्रकार की उपलब्धता के अनुसार अनुसूचित जाति के परिवार**  
**HH-9 SC: HOUSEHOLDS BY AVAILABILITY OF BATHING FACILITY AND TYPE OF DRAINAGE CONNECTIVITY FOR WASTE WATER OUTLET**

योग ग्रामीण नगरीय	परिवारों की कुल संख्या/ Total number of households	परिवारों की संख्या जिनके परिसर में स्नानगृह की सुविधा है/ Number of households having bathing facility within the premises		5 नहीं/No	गन्दे पानी की निकासी की प्रणाली किससे जुड़ी है/ Waste water outlet connected to			Total Rural Urban
		3 स्नानगृह/ Bathroom	4 छत विहीन स्नानगृह/ Enclosure without roof		6 ढकी नाली से/ Closed drainage	7 खुली नाली से/ Open drainage	8 किसी भी नाली से नहीं/ No drainage	
1	2	3	4	5	6	7	8	1
<b>संघ राज्यक्षेत्र - चण्डीगढ़ 04/UNION TERRITORY - CHANDIGARH 04</b>								
योग	43,980	33,591	2,424	7,965	34,503	6,162	3,315	Total
ग्रामीण	1,059	832	57	170	811	122	126	Rural
नगरीय	42,921	32,759	2,367	7,795	33,692	6,040	3,189	Urban
<b>राज्य - उत्तराखण्ड 05/STATE - UTTARAKHAND 05</b>								
योग	3,77,202	1,46,619	51,590	1,78,993	39,656	1,63,000	1,74,546	Total
ग्रामीण	2,92,389	83,028	43,679	1,65,682	13,785	1,12,431	1,66,173	Rural
नगरीय	84,813	63,591	7,911	13,311	25,871	50,569	8,373	Urban
<b>राज्य - हरियाणा 06/STATE - HARYANA 06</b>								
योग	10,50,985	5,14,423	2,47,960	2,88,602	1,32,608	7,65,214	1,53,163	Total
ग्रामीण	7,23,910	2,85,304	2,02,692	2,35,914	25,773	5,83,047	1,15,090	Rural
नगरीय	3,27,075	2,29,119	45,268	52,688	1,06,835	1,82,167	38,073	Urban
<b>संघ राज्यक्षेत्र - रा.रा.क्ष. दिल्ली 07/UNION TERRITORY - NCT OF DELHI 07</b>								
योग	5,70,407	4,28,878	41,124	1,00,405	2,89,176	2,54,414	26,817	Total
ग्रामीण	16,519	10,037	1,941	4,541	1,514	13,115	1,890	Rural
नगरीय	5,53,888	4,18,841	39,183	95,864	2,87,662	2,41,299	24,927	Urban
<b>राज्य - राजस्थान 08/STATE - RAJASTHAN 08</b>								
योग	23,18,235	5,71,163	5,85,279	11,61,793	1,43,436	7,32,979	14,41,820	Total
ग्रामीण	18,14,307	2,73,572	4,88,033	10,52,702	33,220	4,42,451	13,38,636	Rural
नगरीय	5,03,928	2,97,591	97,246	1,09,091	1,10,216	2,90,528	1,03,184	Urban

**जज-9 अ.जा.: स्नानगृह की सुविधा और गन्दे पानी के निकास की प्रणाली के प्रकार की उपलब्धता के अनुसार अनुसूचित जाति के परिवार**  
**HH-9 SC: HOUSEHOLDS BY AVAILABILITY OF BATHING FACILITY AND TYPE OF DRAINAGE CONNECTIVITY FOR WASTE WATER OUTLET**

योग ग्रामीण नगरीय	परिवारों की कुल संख्या/ Total number of households	परिवारों की संख्या जिनके परिसर में स्नानगृह की सुविधा है/ Number of households having bathing facility within the premises		4	5	गन्दे पानी की निकासी की प्रणाली किससे जुड़ी है/ Waste water outlet connected to			Total Rural Urban
		हाँ/Yes	नहीं/No			ढकी नाली से/ Closed drainage	खुली नाली से/ Open drainage	किसी भी नाली से नहीं/ No drainage	
		3				6	7	8	1
<b>राज्य - उत्तर प्रदेश 09/STATE - UTTAR PRADESH 09</b>									
योग	76,49,160	11,18,816	21,25,135	44,05,209	5,65,963	42,50,067	28,33,130	Total	
ग्रामीण	65,36,077	5,38,650	18,93,311	41,04,116	3,22,532	34,93,264	27,20,281	Rural	
नगरीय	11,13,083	5,80,166	2,31,824	3,01,093	2,43,431	7,56,803	1,12,849	Urban	
<b>राज्य - बिहार 10/STATE - BIHAR 10</b>									
योग	32,30,798	1,33,910	6,44,109	24,52,779	99,852	11,08,564	20,22,382	Total	
ग्रामीण	29,83,048	74,058	5,86,070	23,22,920	55,862	10,06,136	19,21,050	Rural	
नगरीय	2,47,750	59,852	58,039	1,29,859	43,990	1,02,428	1,01,332	Urban	
<b>राज्य - सिक्किम 11/STATE - SIKKIM 11</b>									
योग	7,910	4,299	362	3,249	1,242	2,960	3,708	Total	
ग्रामीण	5,271	2,131	264	2,876	324	1,575	3,372	Rural	
नगरीय	2,639	2,168	98	373	918	1,385	336	Urban	
<b>राज्य - मणिपुर 14/STATE - MANIPUR 14</b>									
योग	27,890	6,415	3,724	17,751	1,297	15,696	10,897	Total	
ग्रामीण	13,438	2,175	1,389	9,874	297	4,876	8,265	Rural	
नगरीय	14,452	4,240	2,335	7,877	1,000	10,820	2,632	Urban	
<b>राज्य - मिज़ोरम 15/STATE - MIZORAM 15</b>									
योग	3,615	2,224	305	1,086	764	1,555	1,296	Total	
ग्रामीण	998	268	136	594	23	238	737	Rural	
नगरीय	2,617	1,956	169	492	741	1,317	559	Urban	

**जज-9 अ.जा.: स्नानगृह की सुविधा और गन्दे पानी के निकास की प्रणाली के प्रकार की उपलब्धता के अनुसार अनुसूचित जाति के परिवार**  
**HH-9 SC: HOUSEHOLDS BY AVAILABILITY OF BATHING FACILITY AND TYPE OF DRAINAGE CONNECTIVITY FOR WASTE WATER OUTLET**

योग ग्रामीण नगरीय	परिवारों की कुल संख्या/ Total number of households	परिवारों की संख्या जिनके परिसर में स्नानगृह की सुविधा है/ Number of households having bathing facility within the premises		5 नहीं/No	गन्दे पानी की निकासी की प्रणाली किससे जुड़ी है/ Waste water outlet connected to			Total Rural Urban
		3 स्नानगृह/ Bathroom	4 छत विहीन स्नानगृह/ Enclosure without roof		6 ढकी नाली से/ Closed drainage	7 खुली नाली से/ Open drainage	8 किसी भी नाली से नहीं/ No drainage	
1	2	3	4	5	6	7	8	1
<b>राज्य - त्रिपुरा 16/STATE - TRIPURA 16</b>								
योग	1,64,924	26,216	25,205	1,13,503	6,167	36,038	1,22,719	Total
ग्रामीण	1,09,205	9,700	14,238	85,267	3,468	14,827	90,910	Rural
नगरीय	55,719	16,516	10,967	28,236	2,699	21,211	31,809	Urban
<b>राज्य - मेघालय 17/STATE - MEGHALAYA 17</b>								
योग	15,756	6,356	1,055	8,345	1,679	5,709	8,368	Total
ग्रामीण	9,991	2,278	647	7,066	524	2,226	7,241	Rural
नगरीय	5,765	4,078	408	1,279	1,155	3,483	1,127	Urban
<b>राज्य - असम 18/STATE - ASSAM 18</b>								
योग	6,73,362	1,71,926	1,12,720	3,88,716	27,716	1,26,011	5,19,635	Total
ग्रामीण	5,39,606	89,156	91,519	3,58,931	10,114	74,693	4,54,799	Rural
नगरीय	1,33,756	82,770	21,201	29,785	17,602	51,318	64,836	Urban
<b>राज्य - पश्चिम बंगाल 19/STATE - WEST BENGAL 19</b>								
योग	51,40,359	7,73,452	4,51,257	39,15,650	2,09,646	8,78,640	40,52,073	Total
ग्रामीण	39,67,077	2,98,935	2,93,232	33,74,910	51,744	4,52,564	34,62,769	Rural
नगरीय	11,73,282	4,74,517	1,58,025	5,40,740	1,57,902	4,26,076	5,89,304	Urban
<b>राज्य - झारखण्ड 20/STATE - JHARKHAND 20</b>								
योग	7,94,604	68,237	69,214	6,57,153	28,850	1,73,439	5,92,315	Total
ग्रामीण	6,18,728	12,417	39,159	5,67,152	5,345	91,557	5,21,826	Rural
नगरीय	1,75,876	55,820	30,055	90,001	23,505	81,882	70,489	Urban

**जज-9 अ.जा.: स्नानगृह की सुविधा और गन्दे पानी के निकास की प्रणाली के प्रकार की उपलब्धता के अनुसार अनुसूचित जाति के परिवार**  
**HH-9 SC: HOUSEHOLDS BY AVAILABILITY OF BATHING FACILITY AND TYPE OF DRAINAGE CONNECTIVITY FOR WASTE WATER OUTLET**

योग ग्रामीण नगरीय	परिवारों की कुल संख्या/ Total number of households	परिवारों की संख्या जिनके परिसर में स्नानगृह की सुविधा है/ Number of households having bathing facility within the premises		गन्दे पानी की निकासी की प्रणाली किससे जुड़ी है/ Waste water outlet connected to			Total Rural Urban		
		हाँ/Yes	नहीं/No	ढकी नाली से/ Closed drainage	खुली नाली से/ Open drainage				
					किसी भी नाली से नहीं/ No drainage				
1	2	3	4	5	6	7	8	1	
<b>राज्य - ओडिशा 21/STATE - ODISHA 21</b>									
योग	17,80,115	1,28,237	88,956	15,62,922	43,443	2,24,691	15,11,981	Total	
ग्रामीण	15,31,708	49,182	62,966	14,19,560	13,305	1,43,334	13,75,069	Rural	
नगरीय	2,48,407	79,055	25,990	1,43,362	30,138	81,357	1,36,912	Urban	
<b>राज्य - छत्तीसगढ़ 22/STATE - CHHATTISGARH 22</b>									
योग	7,88,467	75,924	45,654	6,66,889	23,935	1,38,848	6,25,684	Total	
ग्रामीण	6,19,436	15,562	17,789	5,86,085	5,980	54,148	5,59,308	Rural	
नगरीय	1,69,031	60,362	27,865	80,804	17,955	84,700	66,376	Urban	
<b>राज्य - मध्यप्रदेश 23/STATE - MADHYA PRADESH 23</b>									
योग	24,59,806	4,17,123	6,33,848	14,08,835	1,57,413	7,98,549	15,03,844	Total	
ग्रामीण	18,42,446	1,00,996	4,83,921	12,57,529	20,517	4,67,788	13,54,141	Rural	
नगरीय	6,17,360	3,16,127	1,49,927	1,51,306	1,36,896	3,30,761	1,49,703	Urban	
<b>राज्य - गुजरात 24/STATE - GUJARAT 24</b>									
योग	9,95,408	5,85,273	1,07,042	3,03,093	4,05,663	1,03,352	4,86,393	Total	
ग्रामीण	4,91,031	1,70,021	72,326	2,48,684	59,922	37,247	3,93,862	Rural	
नगरीय	5,04,377	4,15,252	34,716	54,409	3,45,741	66,105	92,531	Urban	
<b>संघ राज्यक्षेत्र - दमन और दीव 25/UNION TERRITORY - DAMAN &amp; DIU 25</b>									
योग	1,733	1,390	126	217	665	267	801	Total	
ग्रामीण	486	384	27	75	100	25	361	Rural	
नगरीय	1,247	1,006	99	142	565	242	440	Urban	

**जज-9 अ.जा.: स्नानगृह की सुविधा और गन्दे पानी के निकास की प्रणाली के प्रकार की उपलब्धता के अनुसार अनुसूचित जाति के परिवार**  
**HH-9 SC: HOUSEHOLDS BY AVAILABILITY OF BATHING FACILITY AND TYPE OF DRAINAGE CONNECTIVITY FOR WASTE WATER OUTLET**

योग ग्रामीण नगरीय	परिवारों की कुल संख्या/ Total number of households	परिवारों की संख्या जिनके परिसर में स्नानगृह की सुविधा है/ Number of households having bathing facility within the premises		4	5	गन्दे पानी की निकासी की प्रणाली किससे जुड़ी है/ Waste water outlet connected to			Total Rural Urban		
		स्नानगृह/ Bathroom	हाँ/Yes			नहीं/No		ठकी नाली से/ Closed drainage		खुली नाली से/ Open drainage	किसी भी नाली से नहीं/ No drainage
						छत विहीन स्नानगृह/ Enclosure without roof					
1	2	3	4	5	6	7	8	1			
<b>संघ राज्यक्षेत्र - दादरा और नगर हवेली 26/UNION TERRITORY - DADRA &amp; NAGAR HAVELI 26</b>											
योग	2,716	1,924	312	480	1,080	341	1,295	Total			
ग्रामीण	748	510	104	134	283	65	400	Rural			
नगरीय	1,968	1,414	208	346	797	276	895	Urban			
<b>राज्य - महाराष्ट्र 27/STATE - MAHARASHTRA 27</b>											
योग	33,11,405	18,32,086	8,80,923	5,98,396	9,53,154	13,04,463	10,53,788	Total			
ग्रामीण	17,77,100	6,42,475	6,48,913	4,85,712	1,22,074	7,72,937	8,82,089	Rural			
नगरीय	15,34,305	11,89,611	2,32,010	1,12,684	8,31,080	5,31,526	1,71,699	Urban			
<b>राज्य - आन्ध्र प्रदेश 28/STATE - ANDHRA PRADESH 28</b>											
योग	36,71,634	12,14,988	7,89,967	16,66,679	4,82,366	12,70,020	19,19,248	Total			
ग्रामीण	28,15,731	5,91,687	6,84,609	15,39,435	1,33,662	9,19,631	17,62,438	Rural			
नगरीय	8,55,903	6,23,301	1,05,358	1,27,244	3,48,704	3,50,389	1,56,810	Urban			
<b>राज्य - कर्नाटक 29/STATE - KARNATAKA 29</b>											
योग	21,40,304	12,02,578	4,13,429	5,24,297	3,34,981	8,04,589	10,00,734	Total			
ग्रामीण	15,10,140	6,94,859	3,51,715	4,63,566	50,491	5,69,328	8,90,321	Rural			
नगरीय	6,30,164	5,07,719	61,714	60,731	2,84,490	2,35,261	1,10,413	Urban			
<b>राज्य - गोवा 30/STATE - GOA 30</b>											
योग	13,351	8,787	2,136	2,428	4,498	5,145	3,708	Total			
ग्रामीण	4,387	2,318	738	1,331	941	1,380	2,066	Rural			
नगरीय	8,964	6,469	1,398	1,097	3,557	3,765	1,642	Urban			
									276		

**जज-9 अ.जा.: स्नानगृह की सुविधा और गन्दे पानी के निकास की प्रणाली के प्रकार की उपलब्धता के अनुसार अनुसूचित जाति के परिवार**  
**HH-9 SC: HOUSEHOLDS BY AVAILABILITY OF BATHING FACILITY AND TYPE OF DRAINAGE CONNECTIVITY FOR WASTE WATER OUTLET**

योग ग्रामीण नगरीय	परिवारों की कुल संख्या/ Total number of households	परिवारों की संख्या जिनके परिसर में स्नानगृह की सुविधा है/ Number of households having bathing facility within the premises		गन्दे पानी की निकासी की प्रणाली किससे जुड़ी है/ Waste water outlet connected to				Total Rural Urban	
		स्नानगृह/ Bathroom	हाँ/Yes	नहीं/No	ढकी नाली से/ Closed drainage		खुली नाली से/ Open drainage		
					छत विहीन स्नानगृह/ Enclosure without roof	किसी भी नाली से नहीं/ No drainage			
1	2	3	4	5	6	7	8	1	
<b>राज्य - केरल 32/STATE - KERALA 32</b>									
योग	7,51,165	4,29,564	66,665	2,54,936	87,510	1,42,482	5,21,173	Total	
ग्रामीण	4,54,729	2,25,180	38,262	1,91,287	37,321	83,694	3,33,714	Rural	
नगरीय	2,96,436	2,04,384	28,403	63,649	50,189	58,788	1,87,459	Urban	
<b>राज्य - तमिलनाडु 33/STATE - TAMIL NADU 33</b>									
योग	37,59,496	10,87,948	7,25,955	19,45,593	5,23,712	8,43,892	23,91,892	Total	
ग्रामीण	24,15,595	3,45,703	4,95,268	15,74,624	86,851	4,40,570	18,88,174	Rural	
नगरीय	13,43,901	7,42,245	2,30,687	3,70,969	4,36,861	4,03,322	5,03,718	Urban	
<b>संघ राज्यक्षेत्र - पुडुचेरी 34/UNION TERRITORY - PUDUCHERRY 34</b>									
योग	47,836	17,204	12,011	18,621	5,561	18,920	23,355	Total	
ग्रामीण	25,647	3,782	7,941	13,924	755	7,193	17,699	Rural	
नगरीय	22,189	13,422	4,070	4,697	4,806	11,727	5,656	Urban	





## सारणी के बारे में

ज.ज.-10 अ.जा. : पृथक रसोईघर की उपलब्धता और खाना पकाने के लिए प्रयुक्त ईंधन के प्रकार के अनुसार अनुसूचित जाति के परिवार

प्रस्तुतीकरण का स्तर: भारत/राज्य/जिला

2001 की जनगणना की तदनुसूची सारणी: ज-11 अ.जा.

इस सारणी में पृथक रसोईघर की उपलब्धता और खाना पकाने के लिए प्रयुक्त ईंधन के प्रकार के अनुसार परिवारों का वितरण दिया गया है। परिवार के पास उपलब्ध रसोईघर को तीन श्रेणियों, अर्थात्, मकान के अंदर खाना पकाना, मकान के बाहर खाना पकाना और खानी नहीं पकाते, में विभाजित किया गया है। पहले दो वर्गों को अतिरिक्त दो वर्गों में वर्गीकृत किया गया है - एक वह वर्ग जिनके पास रसोईघर है और दूसरा जिनके पास रसोईघर नहीं है। जहाँ पर काम की अधिकता अथवा अन्य किसी कारण से परिवार जनगणना मकान में खाना नहीं पका रहा था तो ऐसे मामले में 'खाना नहीं पकाते' को अलग से दर्ज किया गया। ईंधन के प्रकार को दर्ज करने के लिए परिवार द्वारा जिस ईंधन का प्रयोग अधिकतर किया जाता है, वही माना गया। ईंधन के वर्गीकरण में, जलाऊ लकड़ी में विभिन्न प्रकार की लकड़ियाँ शामिल हैं जैसे इमारती लकड़ी, पेड़ के तने, शाखाएँ और झाड़ियाँ आदि। इसी प्रकार फसल अवशेष में कपास अथवा दाल की डण्डियाँ, धान अथवा गेहूँ अथवा मक्के का भूसा, नारियल की भूसी, मूंगफली का छिलका इत्यादि जैसी फसलों के अवशेष शामिल हैं। आंकड़े योग, ग्रामीण और नगरीय क्षेत्रों के लिए अलग-अलग दिए गए हैं।

सभी आंकड़े इलेक्ट्रॉनिक फॉर्मेट में भी उपलब्ध होंगे।

## About the Table

HH-10 SC : Scheduled Caste Households by availability of separate kitchen and type of fuel used for cooking

Level of presentation: India/State/District  
Corresponding Table of 2001 Census: H-11 SC

This table gives the distribution of households by the availability of separate kitchen within the house and type of fuel used for cooking. The classification of households relating to the availability of kitchen is shown in three categories viz., cooking inside the house, cooking outside the house and no cooking. The first two categories have been further classified into two categories namely, has kitchen and does not have kitchen. In case, due to exigencies of work or any other reason, the household was not cooking in the census house, 'no cooking' response was recorded separately. For recording the type of fuel, the fuel mostly used by the household has been considered. In the classification of fuels, firewood includes woods of different types such as timber, branches and trunk of trees and shrubs, etc. Similarly, crop residue includes leftovers of crops such as cotton or pulse stems, paddy or wheat or maize straws, coconut husks, groundnut shells, etc. The data are presented separately for total, rural and urban areas.

All data will be available in electronic format also.



**जज-10 अ.जा.: पृथक रसोईघर की उपलब्धता और खाना पकाने के लिए प्रयुक्त ईंधन के प्रकार के अनुसार अनुसूचित जाति के परिवार**  
**HH-10 SC: SCHEDULED CASTE HOUSEHOLDS BY AVAILABILITY OF SEPARATE KITCHEN AND TYPE OF FUEL USED FOR COOKING**

पृथक रसोईघर की उपलब्धता	परिवारों की कुल संख्या/ Total number of households	खाना पकाने के लिए प्रयुक्त ईंधन के प्रकार/Type of Fuel used for Cooking										उपलब्धता के अलग Kitchen
		जलाऊ लकड़ी/ Fire-wood	फसल का अवशेष/ Crop residue	उपला/ Cowdung cake	पक्का कोयला/ Lignite/ Charcoal	लिग्नाइट/ Coal/Lignite/ Charcoal	कच्चा कोयला/ Coal/Lignite/ Charcoal	मिट्टी का तेल/ Kerosene	एल.पी.जी./ LPG/PNG	विजली/ Electricity	गोबर गैस/ Biogas	
कुल	4,42,26,917	2,42,76,493	49,89,328	49,69,602	6,88,754	12,91,628	74,84,864	39,729	87,166	2,83,794	1,15,559	Total
मकान के अंदर खाना पकता है	3,69,67,079	1,93,01,865	40,05,976	42,82,176	6,01,487	12,30,713	72,12,610	35,147	80,001	2,17,104	0	Cooking inside house
रसोईघर है	1,90,19,518	91,56,009	13,79,581	12,24,970	2,38,886	7,65,570	60,86,918	22,183	60,924	84,477	0	Has Kitchen
रसोईघर नहीं है	1,79,47,561	1,01,45,856	26,26,395	30,57,206	3,62,601	4,65,143	11,25,692	12,964	19,077	1,32,627	0	Does not have kitchen
मकान के बाहर खाना पकता है	71,44,279	49,74,628	9,83,352	6,87,426	87,267	60,915	2,72,254	4,582	7,165	66,690	0	Cooking outside house
रसोईघर है	27,13,073	17,88,146	4,12,265	2,87,923	39,027	24,396	1,33,471	1,813	3,292	22,740	0	Has Kitchen
रसोईघर नहीं है	44,31,206	31,86,482	5,71,087	3,99,503	48,240	36,519	1,38,783	2,769	3,873	43,950	0	Does not have kitchen
खाना नहीं पकाने	1,15,559	0	0	0	0	0	0	0	0	0	1,15,559	No Cooking
		<b>भारत/INDIA</b>										
		<b>योग/Total</b>										

टिप्पणी : Note

1. मणिपुर के सेनापति जिले के पाओमाटा, माओ माराम और पुरूल उपखण्डों के आंकड़े शामिल नहीं हैं।/ 1. Excludes figures of Paomata, Mao maram and Purul sub-divisions of Senapati district of Manipur.
2. पश्चिम बंगाल के पश्चिम मेदिनीपुर जिले के 260 ग्रामों के आंकड़े शामिल नहीं हैं।/ 2. Excludes figures of 260 villages of Paschim Medinipur district of West Bengal.
3. छत्तीसगढ़ के दक्षिण बस्तर दन्तेवाड़ा जिले के 70 ग्रामों एवं बीजापुर जिले के 33 ग्रामों के आंकड़े शामिल नहीं हैं।/ 3. Excludes figures of 70 villages of Dakshin Bastar Dantewada district and 33 villages of Bijapur district of Chhattisgarh.

**जज-10 अ.जा.: पृथक रसोईघर की उपलब्धता और खाना पकाने के लिए प्रयुक्त ईंधन के प्रकार के अनुसार अनुसूचित जाति के परिवार**  
**HH-10 SC: SCHEDULED CASTE HOUSEHOLDS BY AVAILABILITY OF SEPARATE KITCHEN AND TYPE OF FUEL USED FOR COOKING**

पृथक रसोईघर की उपलब्धता	परिवारों की कुल संख्या/ Total number of households	खाना पकाने के लिए प्रयुक्त ईंधन के प्रकार/Type of Fuel used for Cooking										Availability of separate kitchen	
		जलाऊ लकड़ी/ Fire-wood	फसल का अवशेष/ Crop residue	उपला/ Cowdung cake	पक्का कोयला/ लिग्नाइट/ कोयला/Charcoal	सिट्टी का तेल/ Kerosene	एल.पी.जी./ पी.एम.जी./ LPG/PNG	विजली/ Electricity	गोबर गैस/ Biogas	अन्य कोई/ Any other	खाना नहीं पकाने/ No cooking	खाना नहीं पकाने/ No cooking	
1	2	3	4	5	6	7	8	9	10	11	12	1	2
<b>ग्रामीण/Rural</b>													
कुल	3,29,19,665	2,07,21,411	47,23,871	46,38,359	2,23,809	1,96,442	20,27,157	21,306	46,925	2,53,095	67,290	Total	
मकान के अन्दर खाना पकता है	2,64,77,112	1,62,74,649	37,80,873	39,88,478	1,80,112	1,72,552	18,30,950	17,405	41,101	1,90,992	0	Cooking inside house	
रसोईघर है	1,17,41,005	75,73,134	12,73,334	11,27,598	75,314	1,07,245	14,74,466	8,600	28,124	73,190	0	Has Kitchen	
रसोईघर नहीं है	1,47,36,107	87,01,515	25,07,539	28,60,880	1,04,798	65,307	3,56,484	8,805	12,977	1,17,802	0	Does not have kitchen	
मकान के बाहर खाना पकता है	63,75,263	44,46,762	9,42,998	6,49,881	43,697	23,890	1,96,207	3,901	5,824	62,103	0	Cooking outside house	
रसोईघर है	24,09,985	15,91,800	3,94,388	2,73,656	22,523	10,184	91,881	1,478	2,612	21,483	0	Has Kitchen	
रसोईघर नहीं है	39,65,278	28,54,962	5,48,610	3,76,225	21,174	13,706	1,04,346	2,423	3,212	40,620	0	Does not have kitchen	
खाना नहीं पकाने	67,290	0	0	0	0	0	0	0	0	0	67,290	No Cooking	
<b>नगरीय/Urban</b>													
कुल	1,13,07,252	35,55,082	2,65,457	3,31,243	4,64,945	10,95,186	54,57,707	18,423	40,241	30,699	48,269	Total	
मकान के अन्दर खाना पकता है	1,04,89,967	30,27,216	2,25,103	2,93,698	4,21,375	10,58,161	53,81,660	17,742	38,900	26,112	0	Cooking inside house	
रसोईघर है	72,78,513	15,82,875	1,06,247	97,372	1,63,572	6,58,325	46,12,452	13,583	32,800	11,287	0	Has Kitchen	
रसोईघर नहीं है	32,11,454	14,44,341	1,18,856	1,96,326	2,57,803	3,99,836	7,69,208	4,159	6,100	14,825	0	Does not have kitchen	
मकान के बाहर खाना पकता है	7,69,016	5,27,866	40,354	37,545	43,570	37,025	76,047	681	1,341	4,587	0	Cooking outside house	
रसोईघर है	3,03,088	1,96,346	17,877	14,267	16,504	14,212	41,610	335	680	1,257	0	Has Kitchen	
रसोईघर नहीं है	4,65,928	3,31,520	22,477	23,278	27,066	22,813	34,437	346	661	3,330	0	Does not have kitchen	
खाना नहीं पकाने	48,269	0	0	0	0	0	0	0	0	0	48,269	No Cooking	

**जज-10 अ.जा.: पृथक रसोईघर की उपलब्धता और खाना पकाने के लिए प्रयुक्त ईंधन के प्रकार के अनुसार अनुसूचित जाति के परिवार**  
**HH-10 SC: SCHEDULED CASTE HOUSEHOLDS BY AVAILABILITY OF SEPARATE KITCHEN AND TYPE OF FUEL USED FOR COOKING**

पृथक रसोईघर की उपलब्धता	परिवारों की कुल संख्या/ Total number of households	खाना पकाने के लिए प्रयुक्त ईंधन के प्रकार/Type of Fuel used for Cooking										उपलब्धता/Availability of separate kitchen	
		जलाऊ लकड़ी/ Fire-wood	फसल का अवशेष/ Crop residue	उपला/ Cowdung cake	पक्का कोयला/ Lignite/ Coal	सिंदी का तेल/ Kerosene	एल.पी.जी./ LPG/PNG	विजली/ Electricity	बिogas	अन्य कोई/ Any other	खाना नहीं पकाने/ No cooking	अवस्था/Status	उपलब्धता/Availability
कुल	1,98,112	1,20,013	3,380	10,135	152	2,664	60,090	202	712	116	648	Total	
मकान के अन्दर खाना पकता है	1,44,812	78,748	2,473	6,287	72	2,411	53,946	187	616	72	0	Cooking inside house	
रसोईघर है	1,12,455	56,485	1,738	3,773	39	1,360	48,460	71	487	42	0	Has Kitchen	
रसोईघर नहीं है	32,357	22,263	735	2,514	33	1,051	5,486	116	129	30	0	Does not have kitchen	
मकान के बाहर खाना पकता है	52,652	41,265	907	3,848	80	253	6,144	15	96	44	0	Cooking outside house	
रसोईघर है	33,417	25,823	492	2,461	61	137	4,337	8	68	30	0	Has Kitchen	
रसोईघर नहीं है	19,235	15,442	415	1,387	19	116	1,807	7	28	14	0	Does not have kitchen	
खाना नहीं पकाने	648	0	0	0	0	0	0	0	0	0	648	No Cooking	
<b>ग्रामीण/Rural</b>													
कुल	1,57,967	1,09,531	2,835	9,392	119	572	34,265	123	569	95	466	Total	
मकान के अन्दर खाना पकता है	1,08,977	71,270	1,995	5,702	53	458	28,848	110	485	56	0	Cooking inside house	
रसोईघर है	83,491	52,360	1,426	3,409	27	308	25,548	18	368	27	0	Has Kitchen	
रसोईघर नहीं है	25,486	18,910	569	2,293	26	150	3,300	92	117	29	0	Does not have kitchen	
मकान के बाहर खाना पकता है	48,524	38,261	840	3,690	66	114	5,417	13	84	39	0	Cooking outside house	
रसोईघर है	31,105	24,276	452	2,365	51	55	3,805	8	65	28	0	Has Kitchen	
रसोईघर नहीं है	17,419	13,985	388	1,325	15	59	1,612	5	19	11	0	Does not have kitchen	
खाना नहीं पकाने	466	0	0	0	0	0	0	0	0	0	466	No Cooking	
<b>नगरीय/Urban</b>													
कुल	40,145	10,482	545	743	33	2,092	25,825	79	143	21	182	Total	
मकान के अन्दर खाना पकता है	35,835	7,478	478	585	19	1,953	25,098	77	131	16	0	Cooking inside house	
रसोईघर है	28,964	4,125	312	364	12	1,052	22,912	53	119	15	0	Has Kitchen	
रसोईघर नहीं है	6,871	3,353	166	221	7	901	2,186	24	12	1	0	Does not have kitchen	
मकान के बाहर खाना पकता है	4,128	3,004	67	158	14	139	727	2	12	5	0	Cooking outside house	
रसोईघर है	2,312	1,547	40	96	10	82	532	0	3	2	0	Has Kitchen	
रसोईघर नहीं है	1,816	1,457	27	62	4	57	195	2	9	3	0	Does not have kitchen	
खाना नहीं पकाने	182	0	0	0	0	0	0	0	0	0	182	No Cooking	

**जज-10 अ.जा.: पृथक रसोईघर की उपलब्धता और खाना पकाने के लिए प्रयुक्त ईंधन के प्रकार के अनुसार अनुसूचित जाति के परिवार  
HH-10 SC: SCHEDULED CASTE HOUSEHOLDS BY AVAILABILITY OF SEPARATE KITCHEN AND TYPE OF FUEL USED FOR COOKING**

पृथक रसोईघर की उपलब्धता	परिवारों की कुल संख्या/ Total number of households	खाना पकाने के लिए प्रयुक्त ईंधन के प्रकार/Type of Fuel used for Cooking										उपलब्धता/Availability of separate kitchen	
		जलाऊ लकड़ी/ Fire-wood	फसल का अवशेष/ Crop residue	उपला/ Cowdung cake	पक्का कोयला/ लिग्नाइट/ कोयला Coal/Lignite/ Charcoal	सिट्टी का तेल/ Kerosene	एल.पी.जी./ पी.एम.जी./ LPG/PNG	विजली/ Electricity	बिogas	अन्य कोई/ Any other	खाना नहीं पकाने/ No cooking	अवस्था/Status	
1	2	3	4	5	6	7	8	9	10	11	12	1	2
<b>राज्य - हिमाचल प्रदेश 02/STATE - HIMACHAL PRADESH 02</b>													
<b>ग्रामीण/Rural</b>													
कुल	3,69,304	2,50,507	6,652	430	102	7,545	1,02,650	512	196	71	639	Total	
मकान के अन्दर खाना पकता है	3,18,756	2,11,010	4,818	340	79	7,041	94,753	484	174	57	0	Cooking inside house	
रसोईघर है	2,80,166	1,82,384	4,464	270	54	4,431	87,974	385	161	43	0	Has Kitchen	
रसोईघर नहीं है	38,590	28,626	354	70	25	2,610	6,779	99	13	14	0	Does not have kitchen	
मकान के बाहर खाना पकता है	49,909	39,497	1,834	90	23	504	7,897	28	22	14	0	Cooking outside house	
रसोईघर है	35,987	29,266	227	67	18	198	6,169	14	15	13	0	Has Kitchen	
रसोईघर नहीं है	13,922	10,231	1,607	23	5	306	1,728	14	7	1	0	Does not have kitchen	
खाना नहीं पकाने	639	0	0	0	0	0	0	0	0	0	639	No Cooking	
कुल	3,38,694	2,46,413	6,350	411	90	4,772	79,662	276	168	57	495	Total	
मकान के अन्दर खाना पकता है	2,89,464	2,07,593	4,525	321	68	4,433	72,084	249	147	44	0	Cooking inside house	
रसोईघर है	2,54,415	1,79,942	4,203	254	45	2,772	66,837	186	138	38	0	Has Kitchen	
रसोईघर नहीं है	35,049	27,651	322	67	23	1,661	5,247	63	9	6	0	Does not have kitchen	
मकान के बाहर खाना पकता है	48,735	38,820	1,825	90	22	339	7,578	27	21	13	0	Cooking outside house	
रसोईघर है	35,383	28,957	218	67	18	149	5,934	13	15	12	0	Has Kitchen	
रसोईघर नहीं है	13,352	9,863	1,607	23	4	190	1,644	14	6	1	0	Does not have kitchen	
खाना नहीं पकाने	495	0	0	0	0	0	0	0	0	0	495	No Cooking	
<b>नगरीय/Urban</b>													
कुल	30,610	4,094	302	19	12	2,773	22,988	236	28	14	144	Total	
मकान के अन्दर खाना पकता है	29,292	3,417	293	19	11	2,608	22,669	235	27	13	0	Cooking inside house	
रसोईघर है	25,751	2,442	261	16	9	1,659	21,137	199	23	5	0	Has Kitchen	
रसोईघर नहीं है	3,541	975	32	3	2	949	1,532	36	4	8	0	Does not have kitchen	
मकान के बाहर खाना पकता है	1,174	677	9	0	1	165	319	1	1	1	0	Cooking outside house	
रसोईघर है	604	309	9	0	0	49	235	1	0	1	0	Has Kitchen	
रसोईघर नहीं है	570	368	0	0	1	116	84	0	1	0	0	Does not have kitchen	
खाना नहीं पकाने	144	0	0	0	0	0	0	0	0	0	144	No Cooking	

**जज-10 अ.जा.: पृथक रसोईघर की उपलब्धता और खाना पकाने के लिए प्रयुक्त ईंधन के प्रकार के अनुसार अनुसूचित जाति के परिवार  
HH-10 SC: SCHEDULED CASTE HOUSEHOLDS BY AVAILABILITY OF SEPARATE KITCHEN AND TYPE OF FUEL USED FOR COOKING**

पृथक रसोईघर की उपलब्धता	परिवारों की कुल संख्या/ Total number of households	खाना पकाने के लिए प्रयुक्त ईंधन के प्रकार/Type of Fuel used for Cooking										Availability of separate kitchen	
		जलाऊ लकड़ी/ Fire-wood	फसल का अवशेष/ Crop residue	उपला/ Cowdung cake	पक्का कोयला/ Lignite/ Coal/Lignite/ Charcoal	सिट्टी का तेल/ Kerosene	एल.पी.जी./ पी.एन.जी./ LPG/PNG	विजली/ Electricity	बिogas	अन्य कोई/ Any other	खाना नहीं पकाने/ No cooking	खाना नहीं पकाने/ No cooking	
1	2	3	4	5	6	7	8	9	10	11	12	1	2
<b>राज्य - पंजाब 03/STATE - PUNJAB 03</b>													
<b>ग्रामीण/Rural</b>													
कुल	18,66,878	3,66,679	2,06,535	5,40,717	5,141	64,405	6,63,717	574	11,156	1,759	6,195	Total	
मकान के अन्दर खाना पकता है	17,36,885	3,35,102	1,83,564	4,93,172	4,503	61,392	6,46,660	535	10,552	1,405	0	Cooking inside house	
रसोईघर है	9,36,726	1,26,941	37,388	1,88,713	1,685	26,459	5,46,041	234	8,818	447	0	Has Kitchen	
रसोईघर नहीं है	8,00,159	2,08,161	1,46,176	3,04,459	2,818	34,933	1,00,619	301	1,734	958	0	Does not have kitchen	
मकान के बाहर खाना पकता है	1,23,798	31,577	22,971	47,545	638	3,013	17,057	39	604	354	0	Cooking outside house	
रसोईघर है	35,893	8,747	6,891	12,418	234	733	6,554	11	278	27	0	Has Kitchen	
रसोईघर नहीं है	87,905	22,830	16,080	35,127	404	2,280	10,503	28	326	327	0	Does not have kitchen	
खाना नहीं पकाने	6,195	0	0	0	0	0	0	0	0	0	6,195	No Cooking	
कुल	13,02,197	2,83,748	1,91,266	4,86,283	2,085	21,253	3,04,526	410	7,069	1,332	4,225	Total	
मकान के अन्दर खाना पकता है	11,92,501	2,58,570	1,69,994	4,42,309	1,685	19,762	2,92,063	380	6,638	1,100	0	Cooking inside house	
रसोईघर है	5,52,745	96,844	32,919	1,68,939	608	8,512	2,38,967	157	5,476	323	0	Has Kitchen	
रसोईघर नहीं है	6,39,756	1,61,726	1,37,075	2,73,370	1,077	11,250	53,096	223	1,162	777	0	Does not have kitchen	
मकान के बाहर खाना पकता है	1,05,471	25,178	21,272	43,974	400	1,491	12,463	30	431	232	0	Cooking outside house	
रसोईघर है	29,877	7,091	6,238	11,466	166	288	4,422	7	174	25	0	Has Kitchen	
रसोईघर नहीं है	75,594	18,087	15,034	32,508	234	1,203	8,041	23	257	207	0	Does not have kitchen	
खाना नहीं पकाने	4,225	0	0	0	0	0	0	0	0	0	4,225	No Cooking	
<b>नगरीय/Urban</b>													
कुल	5,64,681	82,931	15,269	54,434	3,056	43,152	3,59,191	164	4,087	427	1,970	Total	
मकान के अन्दर खाना पकता है	5,44,384	76,532	13,570	50,863	2,818	41,630	3,54,597	155	3,914	305	0	Cooking inside house	
रसोईघर है	3,83,981	30,097	4,469	19,774	1,077	17,947	3,07,074	77	3,342	124	0	Has Kitchen	
रसोईघर नहीं है	1,60,403	46,435	9,101	31,089	1,741	23,683	47,523	78	572	181	0	Does not have kitchen	
मकान के बाहर खाना पकता है	18,327	6,399	1,699	3,571	238	1,522	4,594	9	173	122	0	Cooking outside house	
रसोईघर है	6,016	1,656	653	952	68	445	2,132	4	104	2	0	Has Kitchen	
रसोईघर नहीं है	12,311	4,743	1,046	2,619	170	1,077	2,462	5	69	120	0	Does not have kitchen	
खाना नहीं पकाने	1,970	0	0	0	0	0	0	0	0	0	1,970	No Cooking	

**जज-10 अ.जा.: पृथक रसोईघर की उपलब्धता और खाना पकाने के लिए प्रयुक्त ईंधन के प्रकार के अनुसार अनुसूचित जाति के परिवार**  
**HH-10 SC: SCHEDULED CASTE HOUSEHOLDS BY AVAILABILITY OF SEPARATE KITCHEN AND TYPE OF FUEL USED FOR COOKING**

पृथक रसोईघर की उपलब्धता	खाना पकाने के लिए प्रयुक्त ईंधन के प्रकार/Type of Fuel used for Cooking										Availability of separate kitchen	
	परिवारों की कुल संख्या/ Total number of households	जलाऊ लकड़ी/ Fire-wood	फसल का अवशेष/ Crop residue	उपला/ Cowdung cake	पक्का कोयला/ लिग्नाइट/ कच्चा कोयला/ Coal/Lignite/ Charcoal	सिट्टी का तेल/ Kerosene	एल.पी.जी./ पी.एन.जी./ LPG/PNG	विजली/ Electricity	बिogas	अन्य कोई/ Any other	खाना नहीं पकाने/ No cooking	खाना नहीं पकाने/ No cooking
1	2	3	4	5	6	7	8	9	10	11	12	1
<b>संघ राज्यक्षेत्र - चण्डीगढ़ 04/UNION TERRITORY - CHANDIGARH 04</b>												
<b>ग्रामीण/Rural</b>												
कुल	43,980	4,637	177	133	72	14,167	24,366	13	26	86	303	Total
मकान के अन्दर खाना पकता है	41,195	3,323	170	122	53	13,190	24,216	13	25	83	0	Cooking inside house
रसोईघर है	27,501	1,259	134	58	21	4,927	21,043	6	18	35	0	Has Kitchen
रसोईघर नहीं है	13,694	2,064	36	64	32	8,263	3,173	7	7	48	0	Does not have kitchen
मकान के बाहर खाना पकता है	2,482	1,314	7	11	19	977	150	0	1	3	0	Cooking outside house
रसोईघर है	203	80	1	3	0	71	46	0	0	2	0	Has Kitchen
रसोईघर नहीं है	2,279	1,234	6	8	19	906	104	0	1	1	0	Does not have kitchen
खाना नहीं पकाने	303	0	0	0	0	0	0	0	0	0	303	No Cooking
कुल	1,059	302	0	11	0	188	540	0	0	2	16	Total
मकान के अन्दर खाना पकता है	821	102	0	7	0	179	532	0	0	1	0	Cooking inside house
रसोईघर है	404	28	0	6	0	28	342	0	0	0	0	Has Kitchen
रसोईघर नहीं है	417	74	0	1	0	151	190	0	0	1	0	Does not have kitchen
मकान के बाहर खाना पकता है	222	200	0	4	0	9	8	0	0	1	0	Cooking outside house
रसोईघर है	3	1	0	0	0	0	2	0	0	0	0	Has Kitchen
रसोईघर नहीं है	219	199	0	4	0	9	6	0	0	1	0	Does not have kitchen
खाना नहीं पकाने	16	0	0	0	0	0	0	0	0	0	16	No Cooking
<b>नगरीय/Urban</b>												
कुल	42,921	4,335	177	122	72	13,979	23,826	13	26	84	287	Total
मकान के अन्दर खाना पकता है	40,374	3,221	170	115	53	13,011	23,684	13	25	82	0	Cooking inside house
रसोईघर है	27,097	1,231	134	52	21	4,899	20,701	6	18	35	0	Has Kitchen
रसोईघर नहीं है	13,277	1,990	36	63	32	8,112	2,983	7	7	47	0	Does not have kitchen
मकान के बाहर खाना पकता है	2,260	1,114	7	7	19	968	142	0	1	2	0	Cooking outside house
रसोईघर है	200	79	1	3	0	71	44	0	0	2	0	Has Kitchen
रसोईघर नहीं है	2,060	1,035	6	4	19	897	98	0	1	0	0	Does not have kitchen
खाना नहीं पकाने	287	0	0	0	0	0	0	0	0	0	287	No Cooking



**जज-10 अ.जा.: पृथक रसोईघर की उपलब्धता और खाना पकाने के लिए प्रयुक्त ईंधन के प्रकार के अनुसार अनुसूचित जाति के परिवार  
HH-10 SC: SCHEDULED CASTE HOUSEHOLDS BY AVAILABILITY OF SEPARATE KITCHEN AND TYPE OF FUEL USED FOR COOKING**

पृथक रसोईघर की उपलब्धता	परिवारों की कुल संख्या/ Total number of households	खाना पकाने के लिए प्रयुक्त ईंधन के प्रकार/Type of Fuel used for Cooking										उपलब्धता की उपलब्धता	
		जलाऊ लकड़ी/ Fire-wood	फसल का अवशेष/ Crop residue	उपला/ Cowdung cake	पक्का कोयला/ लिग्नाइट/ कोयला Coal/Lignite/ Charcoal	सिट्टी का तेल/ Kerosene	एल.पी.जी./ पी.एन.जी./ LPG/PNG	विजली/ Electricity	बिogas	अन्य कोई/ Any other	खाना नहीं पकाने/ No cooking	अवस्था	उपलब्धता
1	2	3	4	5	6	7	8	9	10	11	12	1	2
<b>राज्य - उत्तराखण्ड 05/STATE - UTTARAKHAND 05</b>													
<b>ग्रामीण/Rural</b>													
कुल	3,77,202	2,47,544	5,740	15,710	285	7,951	98,546	142	395	115	794	Total	
मकान के अन्दर खाना पकता है	3,14,312	1,96,910	4,594	10,043	144	7,470	94,599	130	323	99	0	Cooking inside house	
रसोईघर है	1,83,111	93,660	2,456	2,614	81	3,636	80,273	86	260	45	0	Has Kitchen	
रसोईघर नहीं है	1,31,201	1,03,250	2,138	7,429	63	3,834	14,326	44	63	54	0	Does not have kitchen	
मकान के बाहर खाना पकता है	62,096	50,634	1,146	5,667	121	481	3,947	12	72	16	0	Cooking outside house	
रसोईघर है	28,014	23,444	532	1,226	83	166	2,501	5	53	4	0	Has Kitchen	
रसोईघर नहीं है	34,082	27,190	614	4,441	38	315	1,446	7	19	12	0	Does not have kitchen	
खाना नहीं पकाने	794	0	0	0	0	0	0	0	0	0	794	No Cooking	
कुल	2,92,389	2,27,575	4,921	14,259	191	2,660	41,816	103	334	59	471	Total	
मकान के अन्दर खाना पकता है	2,34,820	1,79,941	3,849	9,020	95	2,491	39,015	93	267	49	0	Cooking inside house	
रसोईघर है	1,23,782	86,160	2,036	2,233	50	1,201	31,802	59	217	24	0	Has Kitchen	
रसोईघर नहीं है	1,11,038	93,781	1,813	6,787	45	1,290	7,213	34	50	25	0	Does not have kitchen	
मकान के बाहर खाना पकता है	57,098	47,634	1,072	5,239	96	169	2,801	10	67	10	0	Cooking outside house	
रसोईघर है	26,104	22,534	478	1,146	70	75	1,741	4	52	4	0	Has Kitchen	
रसोईघर नहीं है	30,994	25,100	594	4,093	26	94	1,060	6	15	6	0	Does not have kitchen	
खाना नहीं पकाने	471	0	0	0	0	0	0	0	0	0	471	No Cooking	
<b>नगरीय/Urban</b>													
कुल	84,813	19,969	819	1,451	74	5,291	56,730	39	61	56	323	Total	
मकान के अन्दर खाना पकता है	79,492	16,969	745	1,023	49	4,979	55,584	37	56	50	0	Cooking inside house	
रसोईघर है	59,329	7,500	420	381	31	2,435	48,471	27	43	21	0	Has Kitchen	
रसोईघर नहीं है	20,163	9,469	325	642	18	2,544	7,113	10	13	29	0	Does not have kitchen	
मकान के बाहर खाना पकता है	4,998	3,000	74	428	25	312	1,146	2	5	6	0	Cooking outside house	
रसोईघर है	1,910	910	54	80	13	91	760	1	1	0	0	Has Kitchen	
रसोईघर नहीं है	3,088	2,090	20	348	12	221	386	1	4	6	0	Does not have kitchen	
खाना नहीं पकाने	323	0	0	0	0	0	0	0	0	0	323	No Cooking	



**जज-10 अ.जा.: पृथक रसोईघर की उपलब्धता और खाना पकाने के लिए प्रयुक्त ईंधन के प्रकार के अनुसार अनुसूचित जाति के परिवार  
HH-10 SC: SCHEDULED CASTE HOUSEHOLDS BY AVAILABILITY OF SEPARATE KITCHEN AND TYPE OF FUEL USED FOR COOKING**

पृथक रसोईघर की उपलब्धता	परिवारों की कुल संख्या/ Total number of households	खाना पकाने के लिए प्रयुक्त ईंधन के प्रकार/Type of Fuel used for Cooking										उपलब्धता/Availability of separate kitchen	
		जलाऊ लकड़ी/ Fire-wood	फसल का अवशेष/ Crop residue	उपला/ Cowdung cake	पक्का कोयला/ Lignite/ Coal	सिटी का तेल/ Kerosene	एल.पी.जी./ LPG/PNG	विजली/ Electricity	बिogas	अन्य कोई/ Any other	खाना नहीं पकाने/ No cooking	खाना नहीं पकाने/ No cooking	
1	2	3	4	5	6	7	8	9	10	11	12	1	2
<b>संघ राज्यक्षेत्र - रा.रा.क्ष. दिल्ली 07/UNION TERRITORY - NCT OF DELHI 07</b>													
<b>ग्रामीण/Rural</b>													
कुल	5,70,407	33,204	2,615	6,028	1,393	54,636	4,69,707	391	860	297	1,276	Total	
मकान के अन्दर खाना पकता है	5,54,801	26,641	2,223	5,044	1,202	52,433	4,65,783	381	839	255	0	Cooking inside house	
रसोईघर है	3,74,114	8,758	1,180	1,453	252	7,728	3,53,988	80	575	100	0	Has Kitchen	
रसोईघर नहीं है	1,80,687	17,883	1,043	3,591	950	44,705	1,11,795	301	264	155	0	Does not have kitchen	
मकान के बाहर खाना पकता है	14,330	6,563	392	984	191	2,203	3,924	10	21	42	0	Cooking outside house	
रसोईघर है	2,756	630	213	136	32	301	1,432	1	8	3	0	Has Kitchen	
रसोईघर नहीं है	11,574	5,933	179	848	159	1,902	2,492	9	13	39	0	Does not have kitchen	
खाना नहीं पकाने	1,276	0	0	0	0	0	0	0	0	0	1,276	No Cooking	
<b>नगरीय/Urban</b>													
कुल	16,519	3,103	409	760	31	1,781	10,353	11	19	10	42	Total	
मकान के अन्दर खाना पकता है	15,572	2,712	302	680	28	1,720	10,095	11	18	6	0	Cooking inside house	
रसोईघर है	8,651	947	113	340	5	139	7,090	6	7	4	0	Has Kitchen	
रसोईघर नहीं है	6,921	1,765	189	340	23	1,581	3,005	5	11	2	0	Does not have kitchen	
मकान के बाहर खाना पकता है	905	391	107	80	3	61	258	0	1	4	0	Cooking outside house	
रसोईघर है	191	50	35	15	3	11	77	0	0	0	0	Has Kitchen	
रसोईघर नहीं है	714	341	72	65	0	50	181	0	1	4	0	Does not have kitchen	
खाना नहीं पकाने	42	0	0	0	0	0	0	0	0	0	42	No Cooking	
<b>नगरीय/Urban</b>													
कुल	5,53,888	30,101	2,206	5,268	1,362	52,855	4,59,354	380	841	287	1,234	Total	
मकान के अन्दर खाना पकता है	5,39,229	23,929	1,921	4,364	1,174	50,713	4,55,688	370	821	249	0	Cooking inside house	
रसोईघर है	3,65,463	7,811	1,067	1,113	247	7,589	3,46,898	74	568	96	0	Has Kitchen	
रसोईघर नहीं है	1,73,766	16,118	854	3,251	927	43,124	1,08,790	296	253	153	0	Does not have kitchen	
मकान के बाहर खाना पकता है	13,425	6,172	285	904	188	2,142	3,666	10	20	38	0	Cooking outside house	
रसोईघर है	2,565	580	178	121	29	290	1,355	1	8	3	0	Has Kitchen	
रसोईघर नहीं है	10,860	5,592	107	783	159	1,852	2,311	9	12	35	0	Does not have kitchen	
खाना नहीं पकाने	1,234	0	0	0	0	0	0	0	0	0	1,234	No Cooking	

**जज-10 अ.जा.: पृथक रसोईघर की उपलब्धता और खाना पकाने के लिए प्रयुक्त ईंधन के प्रकार के अनुसार अनुसूचित जाति के परिवार**  
**HH-10 SC: SCHEDULED CASTE HOUSEHOLDS BY AVAILABILITY OF SEPARATE KITCHEN AND TYPE OF FUEL USED FOR COOKING**

पृथक रसोईघर की उपलब्धता	परिवारों की कुल संख्या/ Total number of households	खाना पकाने के लिए प्रयुक्त ईंधन के प्रकार/Type of Fuel used for Cooking										उपलब्धता/Availability of separate kitchen		
		जलाऊ लकड़ी/ Fire-wood	फसल का अवशेष/ Crop residue	उपला/ Cowdung cake	पक्का कोयला/ लियाइट/ क्वार्ट्ज कोयला/ Coal/Lignite/ Charcoal	6	7	8	9	10	11	12	1	2
		1	2	3	4	5	6	7	8	9	10	11	12	1
<b>राज्य - राजस्थान 08/STATE - RAJASTHAN 08</b>														
<b>ग्रामीण/Rural</b>														
कुल	23,18,235	15,44,505	3,76,748	76,192	3,488	20,935	2,88,737	779	1,442	1,510	3,899	3,899	Total	
मकान के अन्दर खाना पकता है	19,04,529	12,43,686	2,89,957	63,865	2,594	19,846	2,81,519	637	1,290	1,135	0	0	Cooking inside house	
रसोईघर है	7,62,617	4,47,762	56,629	16,320	876	7,620	2,32,013	248	816	333	0	0	Has Kitchen	
रसोईघर नहीं है	11,41,912	7,95,924	2,33,328	47,545	1,718	12,226	49,506	389	474	802	0	0	Does not have kitchen	
मकान के बाहर खाना पकता है	4,09,807	3,00,819	86,791	12,327	894	1,089	7,218	142	152	375	0	0	Cooking outside house	
रसोईघर है	1,04,204	77,831	18,235	3,791	489	288	3,427	39	43	61	0	0	Has Kitchen	
रसोईघर नहीं है	3,05,603	2,22,988	68,556	8,536	405	801	3,791	103	109	314	0	0	Does not have kitchen	
खाना नहीं पकाने	3,899	0	0	0	0	0	0	0	0	0	3,899	3,899	No Cooking	
<b>नगरीय/Urban</b>														
कुल	5,03,928	2,17,800	19,242	12,242	2,278	17,251	2,32,057	169	789	536	1,564	1,564	Total	
मकान के अन्दर खाना पकता है	4,64,998	1,89,253	16,293	10,867	2,027	16,497	2,28,673	152	749	487	0	0	Cooking inside house	
रसोईघर है	2,70,929	65,300	4,877	4,025	688	6,378	1,88,886	68	555	152	0	0	Has Kitchen	
रसोईघर नहीं है	1,94,069	1,23,953	11,416	6,842	1,339	10,119	39,787	84	194	335	0	0	Does not have kitchen	
मकान के बाहर खाना पकता है	37,366	28,547	2,949	1,375	251	754	3,384	17	40	49	0	0	Cooking outside house	
रसोईघर है	8,079	5,335	642	345	90	204	1,446	3	9	5	0	0	Has Kitchen	
रसोईघर नहीं है	29,287	23,212	2,307	1,030	161	550	1,938	14	31	44	0	0	Does not have kitchen	
खाना नहीं पकाने	1,564	0	0	0	0	0	0	0	0	0	1,564	1,564	No Cooking	

**जज-10 अ.जा.: पृथक रसोईघर की उपलब्धता और खाना पकाने के लिए प्रयुक्त ईंधन के प्रकार के अनुसार अनुसूचित जाति के परिवार  
HH-10 SC: SCHEDULED CASTE HOUSEHOLDS BY AVAILABILITY OF SEPARATE KITCHEN AND TYPE OF FUEL USED FOR COOKING**

पृथक रसोईघर की उपलब्धता	परिवारों की कुल संख्या/ Total number of households	खाना पकाने के लिए प्रयुक्त ईंधन के प्रकार/Type of Fuel used for Cooking										उपलब्धता/Availability of separate kitchen	
		जलाऊ लकड़ी/ Fire-wood	फसल का अवशेष/ Crop residue	उपला/ Cowdung cake	पक्का कोयला/ Lignite/ Coal	सिट्टी का तेल/ Kerosene	एल.पी.जी./ LPG/PNG	विजली/ Electricity	बिogas	अन्य कोई/ Any other	खाना नहीं पकाने/ No cooking	खाना नहीं पकाने/ No cooking	
1	2	3	4	5	6	7	8	9	10	11	12	1	2
<b>राज्य - उत्तर प्रदेश 09/STATE - UTTAR PRADESH 09</b>													
<b>ग्रामीण/Rural</b>													
कुल	76,49,160	41,71,931	7,86,114	19,37,374	19,452	37,927	6,57,575	6,478	7,924	10,140	14,245	Total	
मकान के अन्दर खाना पकता है	68,15,785	37,28,059	6,70,139	17,00,618	16,134	35,585	6,44,076	5,699	7,245	8,230	0	Cooking inside house	
रसोईघर है	18,96,767	8,85,490	1,28,177	3,56,471	5,135	15,000	4,98,363	2,230	3,818	2,083	0	Has Kitchen	
रसोईघर नहीं है	49,19,018	28,42,569	5,41,962	13,44,147	10,999	20,585	1,45,713	3,469	3,427	6,147	0	Does not have kitchen	
मकान के बाहर खाना पकता है	8,19,130	4,43,872	1,15,975	2,36,756	3,318	2,342	13,499	779	679	1,910	0	Cooking outside house	
रसोईघर है	3,03,652	1,52,104	51,296	89,968	1,676	838	6,720	342	230	478	0	Has Kitchen	
रसोईघर नहीं है	5,15,478	2,91,768	64,679	1,46,788	1,642	1,504	6,779	437	449	1,432	0	Does not have kitchen	
खाना नहीं पकाने	14,245	0	0	0	0	0	0	0	0	0	14,245	No Cooking	
कुल	65,36,077	37,72,761	7,46,772	18,28,685	7,044	10,286	1,42,109	4,819	4,880	8,239	10,482	Total	
मकान के अन्दर खाना पकता है	57,58,168	33,58,150	6,35,290	16,01,050	4,684	9,068	1,34,940	4,101	4,326	6,559	0	Cooking inside house	
रसोईघर है	13,34,266	7,85,557	1,13,444	3,30,606	1,414	3,373	94,991	1,235	2,030	1,616	0	Has Kitchen	
रसोईघर नहीं है	44,23,902	25,72,593	5,21,846	12,70,444	3,270	5,695	39,949	2,866	2,296	4,943	0	Does not have kitchen	
मकान के बाहर खाना पकता है	7,67,427	4,14,611	1,11,482	2,27,635	2,360	1,218	7,169	718	554	1,680	0	Cooking outside house	
रसोईघर है	2,83,365	1,42,545	48,272	86,613	1,351	478	3,184	311	196	415	0	Has Kitchen	
रसोईघर नहीं है	4,84,062	2,72,066	63,210	1,41,022	1,009	740	3,985	407	358	1,265	0	Does not have kitchen	
खाना नहीं पकाने	10,482	0	0	0	0	0	0	0	0	0	10,482	No Cooking	
<b>नगरीय/Urban</b>													
कुल	11,13,083	3,99,170	39,342	1,08,689	12,408	27,641	5,15,466	1,659	3,044	1,901	3,763	Total	
मकान के अन्दर खाना पकता है	10,57,617	3,69,909	34,849	99,568	11,450	26,517	5,09,136	1,598	2,919	1,671	0	Cooking inside house	
रसोईघर है	5,62,501	99,933	14,733	25,865	3,721	11,627	4,03,372	995	1,788	467	0	Has Kitchen	
रसोईघर नहीं है	4,95,116	2,69,976	20,116	73,703	7,729	14,890	1,05,764	603	1,131	1,204	0	Does not have kitchen	
मकान के बाहर खाना पकता है	51,703	29,261	4,493	9,121	958	1,124	6,330	61	125	230	0	Cooking outside house	
रसोईघर है	20,287	9,559	3,024	3,355	325	360	3,536	31	34	63	0	Has Kitchen	
रसोईघर नहीं है	31,416	19,702	1,469	5,766	633	764	2,794	30	91	167	0	Does not have kitchen	
खाना नहीं पकाने	3,763	0	0	0	0	0	0	0	0	0	3,763	No Cooking	

**जज-10 अ.जा.: पृथक रसोईघर की उपलब्धता और खाना पकाने के लिए प्रयुक्त ईंधन के प्रकार के अनुसार अनुसूचित जाति के परिवार**  
**HH-10 SC: SCHEDULED CASTE HOUSEHOLDS BY AVAILABILITY OF SEPARATE KITCHEN AND TYPE OF FUEL USED FOR COOKING**

पृथक रसोईघर की उपलब्धता	खाना पकाने के लिए प्रयुक्त ईंधन के प्रकार/Type of Fuel used for Cooking										Availability of separate kitchen	
	परिवारों की कुल संख्या/ Total number of households	जलाऊ लकड़ी/ Fire-wood	फसल का अवशेष/ Crop residue	उपला/ Cowdung cake	पक्का कोयला/ लिग्नाइट/ कोयला कोयला/ Coal/Lignite/ Charcoal	सिट्टी का तेल/ Kerosene	एल.पी.जी./ पी.एम.जी./ LPG/PNG	विजली/ Electricity	बिogas	अन्य कोई/ Any other	खाना नहीं पकाने/ No cooking	खाना नहीं पकाने/ No cooking
1	2	3	4	5	6	7	8	9	10	11	12	1
<b>राज्य - बिहार 10/STATE - BIHAR 10</b>												
<b>ग्रामीण/Rural</b>												
कुल	32,30,798	10,96,164	11,33,185	8,12,578	26,566	6,182	86,468	4,284	6,248	54,253	4,870	Total
मकान के अन्दर खाना पकता है	26,25,108	9,25,207	8,31,300	7,07,871	22,296	5,401	83,296	3,262	5,489	40,986	0	Cooking inside house
रसोईघर है	4,57,770	1,76,625	1,21,323	85,986	4,578	1,926	61,287	695	1,296	4,054	0	Has Kitchen
रसोईघर नहीं है	21,67,338	7,48,582	7,09,977	6,21,885	17,718	3,475	22,009	2,567	4,193	36,932	0	Does not have kitchen
मकान के बाहर खाना पकता है	6,00,820	1,70,957	3,01,885	1,04,707	4,270	781	3,172	1,022	759	13,267	0	Cooking outside house
रसोईघर है	2,29,475	60,167	1,22,615	39,557	1,891	276	1,591	324	276	2,778	0	Has Kitchen
रसोईघर नहीं है	3,71,345	1,10,790	1,79,270	65,150	2,379	505	1,581	698	483	10,489	0	Does not have kitchen
खाना नहीं पकाने	4,870	0	0	0	0	0	0	0	0	0	4,870	No Cooking
कुल	29,83,048	9,91,454	11,02,931	7,82,711	9,996	3,674	26,877	3,798	5,568	51,850	4,189	Total
मकान के अन्दर खाना पकता है	24,11,921	8,38,568	8,08,501	6,82,380	7,306	3,119	25,038	2,826	4,869	39,314	0	Cooking inside house
रसोईघर है	3,87,211	1,61,331	1,17,234	83,434	1,691	913	17,350	497	913	3,848	0	Has Kitchen
रसोईघर नहीं है	20,24,710	6,77,237	6,91,267	5,98,946	5,615	2,206	7,688	2,329	3,956	35,466	0	Does not have kitchen
मकान के बाहर खाना पकता है	5,66,938	1,52,886	2,94,430	1,00,331	2,690	555	1,839	972	699	12,536	0	Cooking outside house
रसोईघर है	2,20,178	55,474	1,20,557	38,316	1,512	194	877	303	254	2,691	0	Has Kitchen
रसोईघर नहीं है	3,46,760	97,412	1,73,873	62,015	1,178	361	962	669	445	9,845	0	Does not have kitchen
खाना नहीं पकाने	4,189	0	0	0	0	0	0	0	0	0	4,189	No Cooking
<b>नगरीय/Urban</b>												
कुल	2,47,750	1,04,710	30,254	29,867	16,570	2,508	59,591	486	680	2,403	681	Total
मकान के अन्दर खाना पकता है	2,13,187	86,639	22,799	25,491	14,990	2,282	58,258	436	620	1,672	0	Cooking inside house
रसोईघर है	70,559	15,294	4,089	2,552	2,887	1,013	43,937	198	383	206	0	Has Kitchen
रसोईघर नहीं है	1,42,628	71,345	18,710	22,939	12,103	1,269	14,321	238	237	1,466	0	Does not have kitchen
मकान के बाहर खाना पकता है	33,882	18,071	7,455	4,376	1,580	226	1,333	50	60	731	0	Cooking outside house
रसोईघर है	9,297	4,693	2,058	1,241	379	82	714	21	22	87	0	Has Kitchen
रसोईघर नहीं है	24,585	13,378	5,397	3,135	1,201	144	619	29	38	644	0	Does not have kitchen
खाना नहीं पकाने	681	0	0	0	0	0	0	0	0	0	681	No Cooking

**जज-10 अ.जा.: पृथक रसोईघर की उपलब्धता और खाना पकाने के लिए प्रयुक्त ईंधन के प्रकार के अनुसार अनुसूचित जाति के परिवार**  
**HH-10 SC: SCHEDULED CASTE HOUSEHOLDS BY AVAILABILITY OF SEPARATE KITCHEN AND TYPE OF FUEL USED FOR COOKING**

पृथक रसोईघर की उपलब्धता	खाना पकाने के लिए प्रयुक्त ईंधन के प्रकार/Type of Fuel used for Cooking											Availability of separate kitchen
	परिवारों की कुल संख्या/ Total number of households	जलाऊ लकड़ी/ Fire-wood	फसल का अवशेष/ Crop residue	उपला/ Cowdung cake	पक्का कोयला/ लिग्नाइट/ कच्चा कोयला/ Coal/Lignite/ Charcoal	सिट्टी का तेल/ Kerosene	एल.पी.जी./ पी.एन.जी./ LPG/PNG	विजली/ Electricity	बिogas गैस/ Biogas	अन्य कोई/ Any other	खाना नहीं पकाने/ No cooking	
1	2	3	4	5	6	7	8	9	10	11	12	1
<b>राज्य - सिक्किम 11/STATE - SIKKIM 11</b>												
<b>ग्रामीण/Rural</b>												
कुल	7,910	3,919	57	36	6	522	3,292	25	7	2	44	Total
मकान के अन्दर खाना पकता है	6,217	2,502	48	17	4	502	3,115	21	6	2	0	Cooking inside house
रसोईघर है	5,344	2,073	43	16	4	359	2,823	18	6	2	0	Has Kitchen
रसोईघर नहीं है	873	429	5	1	0	143	292	3	0	0	0	Does not have kitchen
मकान के बाहर खाना पकता है	1,649	1,417	9	19	2	20	177	4	1	0	0	Cooking outside house
रसोईघर है	1,494	1,303	2	18	2	8	157	3	1	0	0	Has Kitchen
रसोईघर नहीं है	155	114	7	1	0	12	20	1	0	0	0	Does not have kitchen
खाना नहीं पकाने	44	0	0	0	0	0	0	0	0	0	44	No Cooking
कुल	5,271	3,721	48	36	4	275	1,124	23	5	2	33	Total
मकान के अन्दर खाना पकता है	3,671	2,334	39	17	2	261	992	19	5	2	0	Cooking inside house
रसोईघर है	3,079	1,938	34	16	2	184	881	17	5	2	0	Has Kitchen
रसोईघर नहीं है	592	396	5	1	0	77	111	2	0	0	0	Does not have kitchen
मकान के बाहर खाना पकता है	1,567	1,387	9	19	2	14	132	4	0	0	0	Cooking outside house
रसोईघर है	1,424	1,277	2	18	2	5	117	3	0	0	0	Has Kitchen
रसोईघर नहीं है	143	110	7	1	0	9	15	1	0	0	0	Does not have kitchen
खाना नहीं पकाने	33	0	0	0	0	0	0	0	0	0	33	No Cooking
<b>नगरीय/Urban</b>												
कुल	2,639	198	9	0	2	247	2,168	2	2	0	11	Total
मकान के अन्दर खाना पकता है	2,546	168	9	0	2	241	2,123	2	1	0	0	Cooking inside house
रसोईघर है	2,265	135	9	0	2	175	1,942	1	1	0	0	Has Kitchen
रसोईघर नहीं है	281	33	0	0	0	66	181	1	0	0	0	Does not have kitchen
मकान के बाहर खाना पकता है	82	30	0	0	0	6	45	0	1	0	0	Cooking outside house
रसोईघर है	70	26	0	0	0	3	40	0	1	0	0	Has Kitchen
रसोईघर नहीं है	12	4	0	0	0	3	5	0	0	0	0	Does not have kitchen
खाना नहीं पकाने	11	0	0	0	0	0	0	0	0	0	11	No Cooking

**जज-10 अ.जा.: पृथक रसोईघर की उपलब्धता और खाना पकाने के लिए प्रयुक्त ईंधन के प्रकार के अनुसार अनुसूचित जाति के परिवार  
HH-10 SC: SCHEDULED CASTE HOUSEHOLDS BY AVAILABILITY OF SEPARATE KITCHEN AND TYPE OF FUEL USED FOR COOKING**

पृथक रसोईघर की उपलब्धता	खाना पकाने के लिए प्रयुक्त ईंधन के प्रकार/Type of Fuel used for Cooking										अन्य कोई/ Any other	खाना नहीं पकाने/ No cooking	उपलब्धता/ Availability of separate kitchen
	संख्या/ Total number of households	जलाऊ लकड़ी/ Fire-wood	फसल का अवशेष/ Crop residue	उपला/ Cowdung cake	पक्का कोयला/ लिग्नाइट/ कच्चा कोयला/ Coal/Lignite/ Charcoal	सिट्टी का तेल/ Kerosene	एल.पी.जी./ पी.एन.जी./ LPG/PNG	विजली/ Electricity	बिogas	अन्य कोई/ Any other			
कुल	27,890	17,291	554	50	473	47	8,699	12	94	658	12	Total	
मकान के अन्दर खाना पकता है	25,738	15,683	531	39	418	45	8,301	11	76	634	0	Cooking inside house	
रसोईघर है	24,567	14,705	509	22	395	35	8,187	10	76	628	0	Has Kitchen	
रसोईघर नहीं है	1,171	978	22	17	23	10	114	1	0	6	0	Does not have kitchen	
मकान के बाहर खाना पकता है	2,140	1,608	23	11	55	2	398	1	18	24	0	Cooking outside house	
रसोईघर है	1,925	1,442	9	10	52	2	368	1	17	24	0	Has Kitchen	
रसोईघर नहीं है	215	166	14	1	3	0	30	0	1	0	0	Does not have kitchen	
खाना नहीं पकाने	12	0	0	0	0	0	0	0	0	0	12	No Cooking	
<b>ग्रामीण/Rural</b>													
कुल	13,438	10,622	313	21	121	22	2,242	7	25	63	2	Total	
मकान के अन्दर खाना पकता है	12,263	9,725	296	16	102	21	2,017	6	17	63	0	Cooking inside house	
रसोईघर है	11,498	9,059	282	8	86	14	1,966	5	17	61	0	Has Kitchen	
रसोईघर नहीं है	765	666	14	8	16	7	51	1	0	2	0	Does not have kitchen	
मकान के बाहर खाना पकता है	1,173	897	17	5	19	1	225	1	8	0	0	Cooking outside house	
रसोईघर है	982	746	4	5	17	1	201	1	7	0	0	Has Kitchen	
रसोईघर नहीं है	191	151	13	0	2	0	24	0	1	0	0	Does not have kitchen	
खाना नहीं पकाने	2	0	0	0	0	0	0	0	0	0	2	No Cooking	
<b>नगरीय/Urban</b>													
कुल	14,452	6,669	241	29	352	25	6,457	5	69	595	10	Total	
मकान के अन्दर खाना पकता है	13,475	5,958	235	23	316	24	6,284	5	59	571	0	Cooking inside house	
रसोईघर है	13,069	5,646	227	14	309	21	6,221	5	59	567	0	Has Kitchen	
रसोईघर नहीं है	406	312	8	9	7	3	63	0	0	4	0	Does not have kitchen	
मकान के बाहर खाना पकता है	967	711	6	6	36	1	173	0	10	24	0	Cooking outside house	
रसोईघर है	943	696	5	5	35	1	167	0	10	24	0	Has Kitchen	
रसोईघर नहीं है	24	15	1	1	1	0	6	0	0	0	0	Does not have kitchen	
खाना नहीं पकाने	10	0	0	0	0	0	0	0	0	0	10	No Cooking	



**जज-10 अ.जा.: पृथक रसोईघर की उपलब्धता और खाना पकाने के लिए प्रयुक्त ईंधन के प्रकार के अनुसार अनुसूचित जाति के परिवार**  
**HH-10 SC: SCHEDULED CASTE HOUSEHOLDS BY AVAILABILITY OF SEPARATE KITCHEN AND TYPE OF FUEL USED FOR COOKING**

पृथक रसोईघर की उपलब्धता	खाना पकाने के लिए प्रयुक्त ईंधन के प्रकार/Type of Fuel used for Cooking										अन्य कोई/ Any other	खाना नहीं पकाने/ No cooking	उपलब्धता/ Availability of separate kitchen
	संख्या/ Total number of households	जलाऊ लकड़ी/ Fire-wood	फसल का अवशेष/ Crop residue	उपला/ Cowdung cake	पक्का कोयला/ लिग्नाइट/ कच्चा कोयला/ Coal/Lignite/ Charcoal	सिट्टी का तेल/ Kerosene	एल.पी.जी./ पी.एन.जी./ LPG/PNG	विजली/ Electricity	बिogas	10			
कुल	3,615	1,119	23	5	8	497	1,916	27	0	2	18	Total	
मकान के अन्दर खाना पकता है	3,524	1,064	21	5	8	490	1,907	27	0	2	0	Cooking inside house	
रसोईघर है	2,871	734	18	4	6	378	1,707	24	0	0	0	Has Kitchen	
रसोईघर नहीं है	653	330	3	1	2	112	200	3	0	2	0	Does not have kitchen	
मकान के बाहर खाना पकता है	73	55	2	0	0	7	9	0	0	0	0	Cooking outside house	
रसोईघर है	42	34	0	0	0	2	6	0	0	0	0	Has Kitchen	
रसोईघर नहीं है	31	21	2	0	0	5	3	0	0	0	0	Does not have kitchen	
खाना नहीं पकाने	18	0	0	0	0	0	0	0	0	0	18	No Cooking	
<b>राज्य - मिज़ोरम 15/STATE - MIZORAM 15</b>													
<b>ग्रामीण/Rural</b>													
कुल	998	755	12	2	5	36	168	16	0	0	4	Total	
मकान के अन्दर खाना पकता है	951	719	10	2	5	35	164	16	0	0	0	Cooking inside house	
रसोईघर है	698	489	9	1	4	29	150	16	0	0	0	Has Kitchen	
रसोईघर नहीं है	253	230	1	1	1	6	14	0	0	0	0	Does not have kitchen	
मकान के बाहर खाना पकता है	43	36	2	0	0	1	4	0	0	0	0	Cooking outside house	
रसोईघर है	20	16	0	0	0	0	4	0	0	0	0	Has Kitchen	
रसोईघर नहीं है	23	20	2	0	0	1	0	0	0	0	0	Does not have kitchen	
खाना नहीं पकाने	4	0	0	0	0	0	0	0	0	0	4	No Cooking	
<b>नगरीय/Urban</b>													
कुल	2,617	364	11	3	3	461	1,748	11	0	2	14	Total	
मकान के अन्दर खाना पकता है	2,573	345	11	3	3	455	1,743	11	0	2	0	Cooking inside house	
रसोईघर है	2,173	245	9	3	2	349	1,557	8	0	0	0	Has Kitchen	
रसोईघर नहीं है	400	100	2	0	1	106	186	3	0	2	0	Does not have kitchen	
मकान के बाहर खाना पकता है	30	19	0	0	0	6	5	0	0	0	0	Cooking outside house	
रसोईघर है	22	18	0	0	0	2	2	0	0	0	0	Has Kitchen	
रसोईघर नहीं है	8	1	0	0	0	4	3	0	0	0	0	Does not have kitchen	
खाना नहीं पकाने	14	0	0	0	0	0	0	0	0	0	14	No Cooking	

**जज-10 अ.जा.: पृथक रसोईघर की उपलब्धता और खाना पकाने के लिए प्रयुक्त ईंधन के प्रकार के अनुसार अनुसूचित जाति के परिवार  
HH-10 SC: SCHEDULED CASTE HOUSEHOLDS BY AVAILABILITY OF SEPARATE KITCHEN AND TYPE OF FUEL USED FOR COOKING**

पृथक रसोईघर की उपलब्धता	खाना पकाने के लिए प्रयुक्त ईंधन के प्रकार/Type of Fuel used for Cooking										अन्य कोड़े/ Any other	खाना नहीं पकाने/ No cooking	उपलब्धता Availability of separate kitchen
	संख्या/ Total number of households	जलाऊ लकड़ी/ Fire-wood	फसल का अवशेष/ Crop residue	उपला/ Cowdung cake	पक्का कोयला/ लिग्नाइट/ कच्चा कोयला/ Coal/Lignite/ Charcoal	सिंदी का तेल/ Kerosene	एल.पी.जी./ पी.एन.जी./ LPG/PNG	विजली/ Electricity	बिogas	10			
1	2	3	4	5	6	7	8	9	10	11	12	1	
<b>राज्य - त्रिपुरा 16/STATE - TRIPURA 16</b>													
<b>योग/Total</b>													
कुल	1,64,924	1,40,521	1,407	194	77	1,161	21,075	56	107	219	107	Total	
मकान के अन्दर खाना पकता है	1,50,895	1,27,166	1,315	144	71	1,140	20,687	53	105	214	0	Cooking inside house	
रसोईघर है	1,34,827	1,12,898	1,098	115	63	715	19,684	51	95	108	0	Has Kitchen	
रसोईघर नहीं है	16,068	14,268	217	29	8	425	1,003	2	10	106	0	Does not have kitchen	
मकान के बाहर खाना पकता है	13,922	13,355	92	50	6	21	388	3	2	5	0	Cooking outside house	
रसोईघर है	12,070	11,643	51	47	5	9	308	3	2	2	0	Has Kitchen	
रसोईघर नहीं है	1,852	1,712	41	3	1	12	80	0	0	3	0	Does not have kitchen	
खाना नहीं पकाने	107	0	0	0	0	0	0	0	0	0	107	No Cooking	
<b>ग्रामीण/Rural</b>													
कुल	1,09,205	1,03,249	945	153	37	177	4,382	34	34	130	64	Total	
मकान के अन्दर खाना पकता है	96,300	90,835	866	106	31	169	4,102	32	33	126	0	Cooking inside house	
रसोईघर है	85,674	80,734	721	86	29	96	3,894	31	33	50	0	Has Kitchen	
रसोईघर नहीं है	10,626	10,101	145	20	2	73	208	1	0	76	0	Does not have kitchen	
मकान के बाहर खाना पकता है	12,841	12,414	79	47	6	8	280	2	1	4	0	Cooking outside house	
रसोईघर है	11,171	10,854	40	45	5	6	216	2	1	2	0	Has Kitchen	
रसोईघर नहीं है	1,670	1,560	39	2	1	2	64	0	0	2	0	Does not have kitchen	
खाना नहीं पकाने	64	0	0	0	0	0	0	0	0	0	64	No Cooking	
<b>नगरीय/Urban</b>													
कुल	55,719	37,272	462	41	40	984	16,693	22	73	89	43	Total	
मकान के अन्दर खाना पकता है	54,595	36,331	449	38	40	971	16,585	21	72	88	0	Cooking inside house	
रसोईघर है	49,153	32,164	377	29	34	619	15,790	20	62	58	0	Has Kitchen	
रसोईघर नहीं है	5,442	4,167	72	9	6	352	795	1	10	30	0	Does not have kitchen	
मकान के बाहर खाना पकता है	1,081	941	13	3	0	13	108	1	1	1	0	Cooking outside house	
रसोईघर है	899	789	11	2	0	3	92	1	1	0	0	Has Kitchen	
रसोईघर नहीं है	182	152	2	1	0	10	16	0	0	1	0	Does not have kitchen	
खाना नहीं पकाने	43	0	0	0	0	0	0	0	0	0	43	No Cooking	

**जज-10 अ.जा.: पृथक रसोईघर की उपलब्धता और खाना पकाने के लिए प्रयुक्त ईंधन के प्रकार के अनुसार अनुसूचित जाति के परिवार  
HH-10 SC: SCHEDULED CASTE HOUSEHOLDS BY AVAILABILITY OF SEPARATE KITCHEN AND TYPE OF FUEL USED FOR COOKING**

पृथक रसोईघर की उपलब्धता	परिवारों की कुल संख्या/ Total number of households	खाना पकाने के लिए प्रयुक्त ईंधन के प्रकार/Type of Fuel used for Cooking										Availability of separate kitchen	
		जलाऊ लकड़ी/ Fire-wood	फसल का अवशेष/ Crop residue	उपला/ Cowdung cake	पक्का कोयला/ लिग्नाइट/ कोयला Coal/Lignite/ Charcoal	सिंदी का तेल/ Kerosene	एल.पी.जी./ पी.एन.जी./ LPG/PNG	विजली/ Electricity	बिogas	अन्य कोई/ Any other	खाना नहीं पकाने/ No cooking	खाना नहीं पकाने/ No cooking	
1	2	3	4	5	6	7	8	9	10	11	12	1	2
<b>राज्य - मेघालय 17/STATE - MEGHALAYA 17</b>													
<b>ग्रामीण/Rural</b>													
कुल	15,756	8,957	165	379	488	1,185	4,179	246	121	14	42	Total	
मकान के अन्दर खाना पकता है	13,315	7,159	137	32	449	1,143	4,023	242	116	14	0	Cooking inside house	
रसोईघर है	11,882	6,298	76	22	400	899	3,834	230	110	13	0	Has Kitchen	
रसोईघर नहीं है	1,433	861	61	10	49	244	189	12	6	1	0	Does not have kitchen	
मकान के बाहर खाना पकता है	2,399	1,798	28	347	19	42	156	4	5	0	0	Cooking outside house	
रसोईघर है	2,154	1,605	24	346	17	23	135	1	3	0	0	Has Kitchen	
रसोईघर नहीं है	245	193	4	1	2	19	21	3	2	0	0	Does not have kitchen	
खाना नहीं पकाने	42	0	0	0	0	0	0	0	0	0	42	No Cooking	
कुल	9,991	7,797	149	371	126	247	1,049	132	82	12	26	Total	
मकान के अन्दर खाना पकता है	7,831	6,141	122	27	110	227	985	130	77	12	0	Cooking inside house	
रसोईघर है	6,870	5,417	62	18	97	159	909	126	71	11	0	Has Kitchen	
रसोईघर नहीं है	961	724	60	9	13	68	76	4	6	1	0	Does not have kitchen	
मकान के बाहर खाना पकता है	2,134	1,656	27	344	16	20	64	2	5	0	0	Cooking outside house	
रसोईघर है	1,921	1,478	24	343	14	8	51	0	3	0	0	Has Kitchen	
रसोईघर नहीं है	213	178	3	1	2	12	13	2	2	0	0	Does not have kitchen	
खाना नहीं पकाने	26	0	0	0	0	0	0	0	0	0	26	No Cooking	
<b>नगरीय/Urban</b>													
कुल	5,765	1,160	16	8	342	938	3,130	114	39	2	16	Total	
मकान के अन्दर खाना पकता है	5,484	1,018	15	5	339	916	3,038	112	39	2	0	Cooking inside house	
रसोईघर है	5,012	881	14	4	303	740	2,925	104	39	2	0	Has Kitchen	
रसोईघर नहीं है	472	137	1	1	36	176	113	8	0	0	0	Does not have kitchen	
मकान के बाहर खाना पकता है	265	142	1	3	3	22	92	2	0	0	0	Cooking outside house	
रसोईघर है	233	127	0	3	3	15	84	1	0	0	0	Has Kitchen	
रसोईघर नहीं है	32	15	1	0	0	7	8	1	0	0	0	Does not have kitchen	
खाना नहीं पकाने	16	0	0	0	0	0	0	0	0	0	16	No Cooking	

**जज-10 अ.जा.: पृथक रसोईघर की उपलब्धता और खाना पकाने के लिए प्रयुक्त ईंधन के प्रकार के अनुसार अनुसूचित जाति के परिवार**  
**HH-10 SC: SCHEDULED CASTE HOUSEHOLDS BY AVAILABILITY OF SEPARATE KITCHEN AND TYPE OF FUEL USED FOR COOKING**

पृथक रसोईघर की उपलब्धता	खाना पकाने के लिए प्रयुक्त ईंधन के प्रकार/Type of Fuel used for Cooking										Availability of separate kitchen	
	परिवारों की कुल संख्या/ Total number of households	जलाऊ लकड़ी/ Fire-wood	फसल का अवशेष/ Crop residue	उपला/ Cowdung cake	पक्का कोयला/ Lignite/ Coal/Lignite/ Charcoal	सिट्टी का तेल/ Kerosene	एल.पी.जी./ पी.एम.जी./ LPG/PNG	विजली/ Electricity	बिogas	अन्य कोई/ Any other	खाना नहीं पकाने/ No cooking	खाना नहीं पकाने/ No cooking
1	2	3	4	5	6	7	8	9	10	11	12	1
<b>राज्य - असम 18/STATE - ASSAM 18</b>												
<b>ग्रामीण/Rural</b>												
कुल	6,73,362	4,96,340	22,120	11,728	1,013	5,995	1,31,336	393	763	1,322	2,352	Total
मकान के अन्दर खाना पकता है	5,62,265	4,07,642	14,777	6,972	588	5,722	1,24,639	328	689	908	0	Cooking inside house
रसोईघर है	5,01,738	3,60,194	11,732	5,624	430	3,905	1,18,399	297	628	529	0	Has Kitchen
रसोईघर नहीं है	60,527	47,448	3,045	1,348	158	1,817	6,240	31	61	379	0	Does not have kitchen
मकान के बाहर खाना पकता है	1,08,745	88,698	7,343	4,756	425	273	6,697	65	74	414	0	Cooking outside house
रसोईघर है	94,308	77,425	6,097	4,328	372	155	5,453	47	60	371	0	Has Kitchen
रसोईघर नहीं है	14,437	11,273	1,246	428	53	118	1,244	18	14	43	0	Does not have kitchen
खाना नहीं पकाने	2,352	0	0	0	0	0	0	0	0	0	2,352	No Cooking
कुल	5,39,606	4,48,837	20,018	11,350	611	1,030	54,102	264	491	1,228	1,675	Total
मकान के अन्दर खाना पकता है	4,36,719	3,65,249	12,918	6,686	225	895	49,299	202	425	820	0	Cooking inside house
रसोईघर है	3,89,607	3,24,510	10,255	5,421	155	728	47,515	182	372	469	0	Has Kitchen
रसोईघर नहीं है	47,112	40,739	2,663	1,265	70	167	1,784	20	53	351	0	Does not have kitchen
मकान के बाहर खाना पकता है	1,01,212	83,588	7,100	4,664	386	135	4,803	62	66	408	0	Cooking outside house
रसोईघर है	88,092	73,278	5,881	4,245	342	99	3,781	44	55	367	0	Has Kitchen
रसोईघर नहीं है	13,120	10,310	1,219	419	44	36	1,022	18	11	41	0	Does not have kitchen
खाना नहीं पकाने	1,675	0	0	0	0	0	0	0	0	0	1,675	No Cooking
कुल	1,33,756	47,503	2,102	378	402	4,965	77,234	129	272	94	677	Total
मकान के अन्दर खाना पकता है	1,25,546	42,393	1,859	286	363	4,827	75,340	126	264	88	0	Cooking inside house
रसोईघर है	1,12,131	35,684	1,477	203	275	3,177	70,884	115	256	60	0	Has Kitchen
रसोईघर नहीं है	13,415	6,709	382	83	88	1,650	4,456	11	8	28	0	Does not have kitchen
मकान के बाहर खाना पकता है	7,533	5,110	243	92	39	138	1,894	3	8	6	0	Cooking outside house
रसोईघर है	6,216	4,147	216	83	30	56	1,672	3	5	4	0	Has Kitchen
रसोईघर नहीं है	1,317	963	27	9	9	82	222	0	3	2	0	Does not have kitchen
खाना नहीं पकाने	677	0	0	0	0	0	0	0	0	0	677	No Cooking

**जज-10 अ.जा.: पृथक रसोईघर की उपलब्धता और खाना पकाने के लिए प्रयुक्त ईंधन के प्रकार के अनुसार अनुसूचित जाति के परिवार**  
**HH-10 SC: SCHEDULED CASTE HOUSEHOLDS BY AVAILABILITY OF SEPARATE KITCHEN AND TYPE OF FUEL USED FOR COOKING**

पृथक रसोईघर की उपलब्धता	परिवारों की कुल संख्या/ Total number of households	खाना पकाने के लिए प्रयुक्त ईंधन के प्रकार/Type of Fuel used for Cooking										उपलब्धता/Availability of separate kitchen	
		जलाऊ लकड़ी/ Fire-wood	फसल का अवशेष/ Crop residue	उपला/ Cowdung cake	पक्का कोयला/ Lignite/ Coal/Lignite/ Charcoal	सिट्टी का तेल/ Kerosene	एल.पी.जी./ LPG/PNG	विजली/ Electricity	बिogas	अन्य कोई/ Any other	खाना नहीं पकाने/ No cooking	खाना नहीं पकाने/ No cooking	
1	2	3	4	5	6	7	8	9	10	11	12	1	2
<b>राज्य - पश्चिम बंगाल 19/STATE - WEST BENGAL 19</b>													
<b>ग्रामीण/Rural</b>													
कुल	51,40,359	21,20,878	13,62,000	6,23,504	3,64,600	69,285	4,23,872	3,482	7,528	1,54,037	11,173	Total	
मकान के अन्दर खाना पकता है	44,65,423	18,31,915	11,66,229	5,33,080	3,20,380	66,569	4,12,626	3,070	6,879	1,24,675	0	Cooking inside house	
रसोईघर है	26,54,503	11,73,189	6,49,701	2,62,240	1,31,932	26,109	3,46,132	2,056	5,518	57,626	0	Has Kitchen	
रसोईघर नहीं है	18,10,920	6,58,726	5,16,528	2,70,840	1,88,448	40,460	66,494	1,014	1,361	67,049	0	Does not have kitchen	
मकान के बाहर खाना पकता है	6,63,763	2,88,963	1,95,771	90,424	44,220	2,716	11,246	412	649	29,362	0	Cooking outside house	
रसोईघर है	3,62,282	1,69,017	1,00,580	50,161	20,948	1,093	7,635	178	413	12,257	0	Has Kitchen	
रसोईघर नहीं है	3,01,481	1,19,946	95,191	40,263	23,272	1,623	3,611	234	236	17,105	0	Does not have kitchen	
खाना नहीं पकाने	11,173	0	0	0	0	0	0	0	0	0	11,173	No Cooking	
कुल	39,67,077	17,30,302	13,05,208	5,85,609	1,02,504	6,833	84,322	1,987	3,653	1,39,814	6,845	Total	
मकान के अन्दर खाना पकता है	33,87,127	14,84,332	11,18,804	5,00,347	82,708	6,024	78,008	1,653	3,094	1,12,157	0	Cooking inside house	
रसोईघर है	20,29,928	9,87,793	6,27,010	2,48,067	40,470	2,671	67,590	1,035	2,409	52,883	0	Has Kitchen	
रसोईघर नहीं है	13,57,199	4,96,539	4,91,794	2,52,280	42,238	3,353	10,418	618	685	59,274	0	Does not have kitchen	
मकान के बाहर खाना पकता है	5,73,105	2,45,970	1,86,404	85,262	19,796	809	6,314	334	559	27,657	0	Cooking outside house	
रसोईघर है	3,14,001	1,43,922	95,788	47,360	10,439	406	3,958	133	344	11,651	0	Has Kitchen	
रसोईघर नहीं है	2,59,104	1,02,048	90,616	37,902	9,357	403	2,356	201	215	16,006	0	Does not have kitchen	
खाना नहीं पकाने	6,845	0	0	0	0	0	0	0	0	0	6,845	No Cooking	
<b>नगरीय/Urban</b>													
कुल	11,73,282	3,90,576	56,792	37,895	2,62,096	62,452	3,39,550	1,495	3,875	14,223	4,328	Total	
मकान के अन्दर खाना पकता है	10,78,296	3,47,583	47,425	32,733	2,37,672	60,545	3,34,618	1,417	3,785	12,518	0	Cooking inside house	
रसोईघर है	6,24,575	1,85,396	22,691	14,173	91,462	23,438	2,78,542	1,021	3,109	4,743	0	Has Kitchen	
रसोईघर नहीं है	4,53,721	1,62,187	24,734	18,560	1,46,210	37,107	56,076	396	676	7,775	0	Does not have kitchen	
मकान के बाहर खाना पकता है	90,658	42,993	9,367	5,162	24,424	1,907	4,932	78	90	1,705	0	Cooking outside house	
रसोईघर है	48,281	25,095	4,792	2,801	10,509	687	3,677	45	69	606	0	Has Kitchen	
रसोईघर नहीं है	42,377	17,898	4,575	2,361	13,915	1,220	1,255	33	21	1,099	0	Does not have kitchen	
खाना नहीं पकाने	4,328	0	0	0	0	0	0	0	0	0	4,328	No Cooking	

**जज-10 अ.जा.: पृथक रसोईघर की उपलब्धता और खाना पकाने के लिए प्रयुक्त ईंधन के प्रकार के अनुसार अनुसूचित जाति के परिवार**  
**HH-10 SC: SCHEDULED CASTE HOUSEHOLDS BY AVAILABILITY OF SEPARATE KITCHEN AND TYPE OF FUEL USED FOR COOKING**

पृथक रसोईघर की उपलब्धता	परिवारों की कुल संख्या/ Total number of households	खाना पकाने के लिए प्रयुक्त ईंधन के प्रकार/Type of Fuel used for Cooking										उपलब्धता की उपलब्धता	
		जलाऊ लकड़ी/ Fire-wood	फसल का अवशेष/ Crop residue	उपला/ Cowdung cake	पक्का कोयला/ Lignite/ Coal/Lignite/ Charcoal	सिट्टी का तेल/ Kerosene	एल.पी.जी./ LPG/PNG	विजली/ Electricity	बिogas	अन्य कोई/ Any other	खाना नहीं पकाने/ No cooking	अवस्था	उपलब्धता
1	2	3	4	5	6	7	8	9	10	11	12	1	2
<b>राज्य - झारखण्ड 20/STATE - JHARKHAND 20</b>													
<b>ग्रामीण/Rural</b>													
कुल	7,94,604	4,87,495	29,492	63,936	1,66,026	1,157	37,824	2,742	583	4,574	775	Total	
मकान के अन्दर खाना पकता है	7,41,396	4,61,302	24,527	59,242	1,50,611	1,052	37,345	2,675	532	4,110	0	Cooking inside house	
रसोईघर है	2,01,683	1,03,517	5,865	11,379	44,216	538	32,933	2,259	165	811	0	Has Kitchen	
रसोईघर नहीं है	5,39,713	3,57,785	18,662	47,863	1,06,395	514	4,412	416	367	3,299	0	Does not have kitchen	
मकान के बाहर खाना पकता है	52,433	26,193	4,965	4,694	15,415	105	479	67	51	464	0	Cooking outside house	
रसोईघर है	18,607	9,300	2,157	1,824	4,795	42	256	32	27	174	0	Has Kitchen	
रसोईघर नहीं है	33,826	16,893	2,808	2,870	10,620	63	223	35	24	290	0	Does not have kitchen	
खाना नहीं पकाने	775	0	0	0	0	0	0	0	0	0	775	No Cooking	
कुल	6,18,728	4,54,238	26,231	59,466	69,004	417	4,375	364	461	3,751	421	Total	
मकान के अन्दर खाना पकता है	5,80,015	4,31,116	22,536	55,229	62,385	371	4,218	330	425	3,405	0	Cooking inside house	
रसोईघर है	1,34,828	96,818	4,964	10,566	17,919	128	3,481	210	90	652	0	Has Kitchen	
रसोईघर नहीं है	4,45,187	3,34,298	17,572	44,663	44,466	243	737	120	335	2,753	0	Does not have kitchen	
मकान के बाहर खाना पकता है	38,292	23,122	3,695	4,237	6,619	46	157	34	36	346	0	Cooking outside house	
रसोईघर है	14,644	8,512	1,856	1,663	2,363	25	63	8	20	134	0	Has Kitchen	
रसोईघर नहीं है	23,648	14,610	1,839	2,574	4,256	21	94	26	16	212	0	Does not have kitchen	
खाना नहीं पकाने	421	0	0	0	0	0	0	0	0	0	421	No Cooking	
कुल	1,75,876	33,257	3,261	4,470	97,022	740	33,449	2,378	122	823	354	Total	
मकान के अन्दर खाना पकता है	1,61,381	30,186	1,991	4,013	88,226	681	33,127	2,345	107	705	0	Cooking inside house	
रसोईघर है	66,855	6,699	901	813	26,297	410	29,452	2,049	75	159	0	Has Kitchen	
रसोईघर नहीं है	94,526	23,487	1,090	3,200	61,929	271	3,675	296	32	546	0	Does not have kitchen	
मकान के बाहर खाना पकता है	14,141	3,071	1,270	457	8,796	59	322	33	15	118	0	Cooking outside house	
रसोईघर है	3,963	788	301	161	2,432	17	193	24	7	40	0	Has Kitchen	
रसोईघर नहीं है	10,178	2,283	969	296	6,364	42	129	9	8	78	0	Does not have kitchen	
खाना नहीं पकाने	354	0	0	0	0	0	0	0	0	0	354	No Cooking	

**जज-10 अ.जा.: पृथक रसोईघर की उपलब्धता और खाना पकाने के लिए प्रयुक्त ईंधन के प्रकार के अनुसार अनुसूचित जाति के परिवार  
HH-10 SC: SCHEDULED CASTE HOUSEHOLDS BY AVAILABILITY OF SEPARATE KITCHEN AND TYPE OF FUEL USED FOR COOKING**

पृथक रसोईघर की उपलब्धता	परिवारों की कुल संख्या/ Total number of households	खाना पकाने के लिए प्रयुक्त ईंधन के प्रकार/Type of Fuel used for Cooking										उपलब्धता के प्रकार/Availability of separate kitchen	
		जलाऊ लकड़ी/ Fire-wood	फसल का अवशेष/ Crop residue	उपला/ Cowdung cake	पक्का कोयला/ Lignite/ Coal/Lignite/ Charcoal	सिट्टी का तेल/ Kerosene	एल.पी.जी./ LPG/PNG	विजली/ Electricity	बिogas	अन्य कोई/ Any other	खाना नहीं पकाने/ No cooking	खाना नहीं पकाने/ No cooking	
1	2	3	4	5	6	7	8	9	10	11	12	1	2
<b>राज्य - ओडिशा 21/STATE - ODISHA 21</b>													
<b>ग्रामीण/Rural</b>													
कुल	17,80,115	11,06,753	2,46,118	2,50,934	28,343	16,218	79,062	8,135	1,315	39,031	4,206	Total	
मकान के अन्दर खाना पकता है	13,66,161	9,10,770	1,52,127	1,59,774	22,150	14,559	76,372	7,441	1,074	21,894	0	Cooking inside house	
रसोईघर है	7,95,595	5,24,065	76,083	85,516	13,928	8,359	70,954	5,739	830	10,121	0	Has Kitchen	
रसोईघर नहीं है	5,70,566	3,86,705	76,044	74,258	8,222	6,200	5,418	1,702	244	11,773	0	Does not have kitchen	
मकान के बाहर खाना पकता है	4,09,748	1,95,983	93,991	91,160	6,193	1,659	2,690	694	241	17,137	0	Cooking outside house	
रसोईघर है	2,08,955	1,02,108	45,563	50,098	2,915	685	1,725	329	121	5,411	0	Has Kitchen	
रसोईघर नहीं है	2,00,793	93,875	48,428	41,062	3,278	974	965	365	120	11,726	0	Does not have kitchen	
खाना नहीं पकाने	4,206	0	0	0	0	0	0	0	0	0	4,206	No Cooking	
कुल	15,31,708	9,75,242	2,37,796	2,40,325	12,309	2,836	18,965	2,743	942	37,382	3,168	Total	
मकान के अन्दर खाना पकता है	11,54,272	8,03,208	1,46,373	1,52,444	8,864	2,271	17,283	2,298	728	20,803	0	Cooking inside house	
रसोईघर है	6,60,480	4,69,658	73,159	82,298	6,122	1,452	15,760	1,799	535	9,697	0	Has Kitchen	
रसोईघर नहीं है	4,93,792	3,33,550	73,214	70,146	2,742	819	1,523	499	193	11,106	0	Does not have kitchen	
मकान के बाहर खाना पकता है	3,74,268	1,72,034	91,423	87,881	3,445	565	1,682	445	214	16,579	0	Cooking outside house	
रसोईघर है	1,94,050	92,196	44,472	48,580	1,953	221	1,055	217	106	5,250	0	Has Kitchen	
रसोईघर नहीं है	1,80,218	79,838	46,951	39,301	1,492	344	627	228	108	11,329	0	Does not have kitchen	
खाना नहीं पकाने	3,168	0	0	0	0	0	0	0	0	0	3,168	No Cooking	
<b>नगरीय/Urban</b>													
कुल	2,48,407	1,31,511	8,322	10,609	16,034	13,382	60,097	5,392	373	1,649	1,038	Total	
मकान के अन्दर खाना पकता है	2,11,889	1,07,562	5,754	7,330	13,286	12,288	59,089	5,143	346	1,091	0	Cooking inside house	
रसोईघर है	1,35,115	54,407	2,924	3,218	7,806	6,907	55,194	3,940	295	424	0	Has Kitchen	
रसोईघर नहीं है	76,774	53,155	2,830	4,112	5,480	5,381	3,895	1,203	51	667	0	Does not have kitchen	
मकान के बाहर खाना पकता है	35,480	23,949	2,568	3,279	2,748	1,094	1,008	249	27	558	0	Cooking outside house	
रसोईघर है	14,905	9,912	1,091	1,518	962	464	670	112	15	161	0	Has Kitchen	
रसोईघर नहीं है	20,575	14,037	1,477	1,761	1,786	630	338	137	12	397	0	Does not have kitchen	
खाना नहीं पकाने	1,038	0	0	0	0	0	0	0	0	0	1,038	No Cooking	

**जज-10 अ.जा.: पृथक रसोईघर की उपलब्धता और खाना पकाने के लिए प्रयुक्त ईंधन के प्रकार के अनुसार अनुसूचित जाति के परिवार**  
**HH-10 SC: SCHEDULED CASTE HOUSEHOLDS BY AVAILABILITY OF SEPARATE KITCHEN AND TYPE OF FUEL USED FOR COOKING**

पृथक रसोईघर की उपलब्धता	परिवारों की कुल संख्या/ Total number of households	खाना पकाने के लिए प्रयुक्त ईंधन के प्रकार/Type of Fuel used for Cooking										अन्य कोई/ Any other	खाना नहीं पकाने/ No cooking	उपलब्धता/ Availability of separate kitchen
		जलाऊ लकड़ी/ Fire-wood	फसल का अवशेष/ Crop residue	उपला/ Cowdung cake	पक्का कोयला/ Lignite/ Coal	कच्चा कोयला/ Charcoal	6	7	8	9	10			
कुल	7,88,467	6,40,675	10,757	55,746	22,713	3,215	51,858	892	435	1,007	1,169	Total		
मकान के अन्दर खाना पकता है	7,30,919	5,92,534	9,238	50,664	21,647	3,113	51,473	874	414	962	0	Cooking inside house		
रसोईघर है	3,24,791	2,42,515	4,189	17,265	11,245	1,951	46,356	655	302	313	0	Has Kitchen		
रसोईघर नहीं है	4,06,128	3,50,019	5,049	33,399	10,402	1,162	5,117	219	112	649	0	Does not have kitchen		
मकान के बाहर खाना पकता है	56,379	48,141	1,519	5,082	1,066	102	385	18	21	45	0	Cooking outside house		
रसोईघर है	19,878	16,625	697	1,902	383	49	192	9	13	8	0	Has Kitchen		
रसोईघर नहीं है	36,501	31,516	822	3,180	683	53	193	9	8	37	0	Does not have kitchen		
खाना नहीं पकाने	1,169	0	0	0	0	0	0	0	0	0	1,169	No Cooking		
<b>राज्य - छत्तीसगढ़ 22/STATE - CHHATTISGARH 22</b>														
<b>ग्रामीण/Rural</b>														
कुल	6,19,436	5,47,045	8,611	52,835	2,511	700	5,902	287	320	531	694	Total		
मकान के अन्दर खाना पकता है	5,69,668	5,04,587	7,328	47,994	2,245	662	5,780	275	303	494	0	Cooking inside house		
रसोईघर है	2,27,200	2,01,127	3,075	15,882	1,155	367	5,145	164	205	80	0	Has Kitchen		
रसोईघर नहीं है	3,42,468	3,03,460	4,253	32,112	1,090	295	635	111	98	414	0	Does not have kitchen		
मकान के बाहर खाना पकता है	49,074	42,458	1,283	4,841	266	38	122	12	17	37	0	Cooking outside house		
रसोईघर है	17,347	14,760	598	1,770	121	16	59	5	11	7	0	Has Kitchen		
रसोईघर नहीं है	31,727	27,698	685	3,071	145	22	63	7	6	30	0	Does not have kitchen		
खाना नहीं पकाने	694	0	0	0	0	0	0	0	0	0	694	No Cooking		
<b>नगरीय/Urban</b>														
कुल	1,69,031	93,630	2,146	2,911	20,202	2,515	45,956	605	115	476	475	Total		
मकान के अन्दर खाना पकता है	1,61,251	87,947	1,910	2,670	19,402	2,451	45,693	599	111	468	0	Cooking inside house		
रसोईघर है	97,591	41,388	1,114	1,383	10,090	1,584	41,211	491	97	233	0	Has Kitchen		
रसोईघर नहीं है	63,660	46,559	796	1,287	9,312	867	4,482	108	14	235	0	Does not have kitchen		
मकान के बाहर खाना पकता है	7,305	5,683	236	241	800	64	263	6	4	8	0	Cooking outside house		
रसोईघर है	2,531	1,865	99	132	262	33	133	4	2	1	0	Has Kitchen		
रसोईघर नहीं है	4,774	3,818	137	109	538	31	130	2	2	7	0	Does not have kitchen		
खाना नहीं पकाने	475	0	0	0	0	0	0	0	0	0	475	No Cooking		





**जज-10 अ.जा.: पृथक रसोईघर की उपलब्धता और खाना पकाने के लिए प्रयुक्त ईंधन के प्रकार के अनुसार अनुसूचित जाति के परिवार**  
**HH-10 SC: SCHEDULED CASTE HOUSEHOLDS BY AVAILABILITY OF SEPARATE KITCHEN AND TYPE OF FUEL USED FOR COOKING**

पृथक रसोईघर की उपलब्धता	परिवारों की कुल संख्या/ Total number of households	खाना पकाने के लिए प्रयुक्त ईंधन के प्रकार/Type of Fuel used for Cooking										उपलब्धता/Availability of separate kitchen	
		जलाऊ लकड़ी/ Fire-wood	फसल का अवशेष/ Crop residue	उपला/ Cowdung cake	पक्का कोयला/ Lignite/ Coal/Lignite/ Charcoal	सिट्टी का तेल/ Kerosene	एल.पी.जी./ पी.एम.जी./ LPG/PNG	विजली/ Electricity	बिogas	अन्य कोई/ Any other	खाना नहीं पकाने/ No cooking	खाना नहीं पकाने/ No cooking	
1	2	3	4	5	6	7	8	9	10	11	12	1	2
<b>राज्य - गुजरात 24/STATE - GUJARAT 24</b>													
<b>योग/Total</b>													
कुल	9,95,408	4,65,893	54,807	25,082	6,131	1,09,276	3,22,754	358	6,810	689	3,608	Total	
मकान के अन्दर खाना पकता है	8,28,538	3,37,360	38,595	18,774	5,487	1,03,238	3,17,732	305	6,515	532	0	Cooking inside house	
रसोईघर है	5,96,978	1,96,440	21,251	12,096	2,901	66,474	2,91,524	169	5,766	357	0	Has Kitchen	
रसोईघर नहीं है	2,31,560	1,40,920	17,344	6,678	2,586	36,764	26,208	136	749	175	0	Does not have kitchen	
मकान के बाहर खाना पकता है	1,63,262	1,28,533	16,212	6,308	644	6,038	5,022	53	295	157	0	Cooking outside house	
रसोईघर है	85,187	66,004	7,747	3,910	324	3,438	3,462	34	214	54	0	Has Kitchen	
रसोईघर नहीं है	78,075	62,529	8,465	2,398	320	2,600	1,560	19	81	103	0	Does not have kitchen	
खाना नहीं पकाने	3,608	0	0	0	0	0	0	0	0	0	3,608	No Cooking	
<b>ग्रामीण/Rural</b>													
कुल	4,91,031	3,62,176	50,838	16,945	997	18,885	37,780	241	1,423	333	1,413	Total	
मकान के अन्दर खाना पकता है	3,54,974	2,54,142	35,344	12,352	675	15,598	35,147	202	1,268	246	0	Cooking inside house	
रसोईघर है	2,17,250	1,47,236	19,136	8,151	380	10,286	30,688	96	1,097	180	0	Has Kitchen	
रसोईघर नहीं है	1,37,724	1,06,906	16,208	4,201	295	5,312	4,459	106	171	66	0	Does not have kitchen	
मकान के बाहर खाना पकता है	1,34,644	1,08,034	15,494	4,593	322	3,287	2,633	39	155	87	0	Cooking outside house	
रसोईघर है	70,410	56,268	7,298	3,003	176	1,890	1,617	24	109	25	0	Has Kitchen	
रसोईघर नहीं है	64,234	51,766	8,196	1,590	146	1,397	1,016	15	46	62	0	Does not have kitchen	
खाना नहीं पकाने	1,413	0	0	0	0	0	0	0	0	0	1,413	No Cooking	
<b>नगरीय/Urban</b>													
कुल	5,04,377	1,03,717	3,969	8,137	5,134	90,391	2,84,974	117	5,387	356	2,195	Total	
मकान के अन्दर खाना पकता है	4,73,564	83,218	3,251	6,422	4,812	87,640	2,82,585	103	5,247	286	0	Cooking inside house	
रसोईघर है	3,79,728	49,204	2,115	3,945	2,521	56,188	2,60,836	73	4,669	177	0	Has Kitchen	
रसोईघर नहीं है	93,836	34,014	1,136	2,477	2,291	31,452	21,749	30	578	109	0	Does not have kitchen	
मकान के बाहर खाना पकता है	28,618	20,499	718	1,715	322	2,751	2,389	14	140	70	0	Cooking outside house	
रसोईघर है	14,777	9,736	449	907	148	1,548	1,845	10	105	29	0	Has Kitchen	
रसोईघर नहीं है	13,841	10,763	269	808	174	1,203	544	4	35	41	0	Does not have kitchen	
खाना नहीं पकाने	2,195	0	0	0	0	0	0	0	0	0	2,195	No Cooking	

**जज-10 अ.जा.: पृथक रसोईघर की उपलब्धता और खाना पकाने के लिए प्रयुक्त ईंधन के प्रकार के अनुसार अनुसूचित जाति के परिवार**  
**HH-10 SC: SCHEDULED CASTE HOUSEHOLDS BY AVAILABILITY OF SEPARATE KITCHEN AND TYPE OF FUEL USED FOR COOKING**

पृथक रसोईघर की उपलब्धता	खाना पकाने के लिए प्रयुक्त ईंधन के प्रकार/Type of Fuel used for Cooking										अन्य कोई/ Any other	खाना नहीं पकाने/ No cooking	Availability of separate kitchen
	संख्या/ Total number of households	जलाऊ लकड़ी/ Fire-wood	फसल का अवशेष/ Crop residue	उपला/ Cowdung cake	पक्का कोयला/ लिग्नाइट/ कोयला/Charcoal	सिट्टी का तेल/ Kerosene	एल.पी.जी./ पी.एन.जी./ LPG/PNG	विजली/ Electricity	बिogas	10			
कुल	1,733	201	14	11	0	361	1,102	2	2	2	2	38	Total
मकान के अन्दर खाना पकता है	1,655	180	14	8	0	352	1,095	2	2	2	2	0	Cooking inside house
रसोईघर है	1,481	152	14	4	0	275	1,030	2	2	2	2	0	Has Kitchen
रसोईघर नहीं है	174	28	0	4	0	77	65	0	0	0	0	0	Does not have kitchen
मकान के बाहर खाना पकता है	40	21	0	3	0	9	7	0	0	0	0	0	Cooking outside house
रसोईघर है	27	18	0	0	0	6	3	0	0	0	0	0	Has Kitchen
रसोईघर नहीं है	13	3	0	3	0	3	4	0	0	0	0	0	Does not have kitchen
खाना नहीं पकाने	38	0	0	0	0	0	0	0	0	0	0	38	No Cooking
<b>ग्रामीण/Rural</b>													
कुल	486	128	1	4	0	28	310	0	2	2	2	11	Total
मकान के अन्दर खाना पकता है	452	116	1	1	0	25	305	0	2	2	2	0	Cooking inside house
रसोईघर है	426	97	1	1	0	23	300	0	2	2	2	0	Has Kitchen
रसोईघर नहीं है	26	19	0	0	0	2	5	0	0	0	0	0	Does not have kitchen
मकान के बाहर खाना पकता है	23	12	0	3	0	3	5	0	0	0	0	0	Cooking outside house
रसोईघर है	14	11	0	0	0	2	1	0	0	0	0	0	Has Kitchen
रसोईघर नहीं है	9	1	0	3	0	1	4	0	0	0	0	0	Does not have kitchen
खाना नहीं पकाने	11	0	0	0	0	0	0	0	0	0	0	11	No Cooking
<b>नगरीय/Urban</b>													
कुल	1,247	73	13	7	0	333	792	2	0	0	0	27	Total
मकान के अन्दर खाना पकता है	1,203	64	13	7	0	327	790	2	0	0	0	0	Cooking inside house
रसोईघर है	1,055	55	13	3	0	252	730	2	0	0	0	0	Has Kitchen
रसोईघर नहीं है	148	9	0	4	0	75	60	0	0	0	0	0	Does not have kitchen
मकान के बाहर खाना पकता है	17	9	0	0	0	6	2	0	0	0	0	0	Cooking outside house
रसोईघर है	13	7	0	0	0	4	2	0	0	0	0	0	Has Kitchen
रसोईघर नहीं है	4	2	0	0	0	2	0	0	0	0	0	0	Does not have kitchen
खाना नहीं पकाने	27	0	0	0	0	0	0	0	0	0	0	27	No Cooking

**जज-10 अ.जा.: पृथक रसोईघर की उपलब्धता और खाना पकाने के लिए प्रयुक्त ईंधन के प्रकार के अनुसार अनुसूचित जाति के परिवार  
HH-10 SC: SCHEDULED CASTE HOUSEHOLDS BY AVAILABILITY OF SEPARATE KITCHEN AND TYPE OF FUEL USED FOR COOKING**

पृथक रसोईघर की उपलब्धता	परिवारों की कुल संख्या/ Total number of households	खाना पकाने के लिए प्रयुक्त ईंधन के प्रकार/Type of Fuel used for Cooking										Availability of separate kitchen	
		जलाऊ लकड़ी/ Fire-wood	फसल का अवशेष/ Crop residue	उपला/ Cowdung cake	पक्का कोयला/ लिग्नाइट/ कोयला Coal/Lignite/ Charcoal	सिट्टी का तेल/ Kerosene	एल.पी.जी./ पी.एन.जी./ LPG/PNG	विजली/ Electricity	बिogas	अन्य कोई/ Any other	खाना नहीं पकाने/ No cooking	खाना नहीं पकाने/ No cooking	
1	2	3	4	5	6	7	8	9	10	11	12	1	2
<b>संघ राज्यक्षेत्र - दादरा और नागर हवेली 26/UNION TERRITORY - DADRA &amp; NAGAR HAVELI 26</b>													
<b>ग्रामीण/Rural</b>													
कुल	2,716	459	5	4	6	472	1,681	0	62	0	27	Total	
मकान के अन्दर खाना पकता है	2,631	441	5	4	6	460	1,653	0	62	0	0	Cooking inside house	
रसोईघर है	2,364	407	3	4	6	289	1,593	0	62	0	0	Has Kitchen	
रसोईघर नहीं है	267	34	2	0	0	171	60	0	0	0	0	Does not have kitchen	
मकान के बाहर खाना पकता है	58	18	0	0	0	12	28	0	0	0	0	Cooking outside house	
रसोईघर है	27	14	0	0	0	5	8	0	0	0	0	Has Kitchen	
रसोईघर नहीं है	31	4	0	0	0	7	20	0	0	0	0	Does not have kitchen	
खाना नहीं पकाने	27	0	0	0	0	0	0	0	0	0	27	No Cooking	
कुल	748	160	1	4	1	124	455	0	0	0	3	Total	
मकान के अन्दर खाना पकता है	721	158	1	4	1	123	434	0	0	0	0	Cooking inside house	
रसोईघर है	689	152	0	4	1	100	432	0	0	0	0	Has Kitchen	
रसोईघर नहीं है	32	6	1	0	0	23	2	0	0	0	0	Does not have kitchen	
मकान के बाहर खाना पकता है	24	2	0	0	0	1	21	0	0	0	0	Cooking outside house	
रसोईघर है	1	0	0	0	0	0	1	0	0	0	0	Has Kitchen	
रसोईघर नहीं है	23	2	0	0	0	1	20	0	0	0	0	Does not have kitchen	
खाना नहीं पकाने	3	0	0	0	0	0	0	0	0	0	3	No Cooking	
<b>नगरीय/Urban</b>													
कुल	1,968	299	4	0	5	348	1,226	0	62	0	24	Total	
मकान के अन्दर खाना पकता है	1,910	283	4	0	5	337	1,219	0	62	0	0	Cooking inside house	
रसोईघर है	1,675	255	3	0	5	189	1,161	0	62	0	0	Has Kitchen	
रसोईघर नहीं है	235	28	1	0	0	148	58	0	0	0	0	Does not have kitchen	
मकान के बाहर खाना पकता है	34	16	0	0	0	11	7	0	0	0	0	Cooking outside house	
रसोईघर है	26	14	0	0	0	5	7	0	0	0	0	Has Kitchen	
रसोईघर नहीं है	8	2	0	0	0	6	0	0	0	0	0	Does not have kitchen	
खाना नहीं पकाने	24	0	0	0	0	0	0	0	0	0	24	No Cooking	



**जज-10 अ.जा.: पृथक रसोईघर की उपलब्धता और खाना पकाने के लिए प्रयुक्त ईंधन के प्रकार के अनुसार अनुसूचित जाति के परिवार**  
**HH-10 SC: SCHEDULED CASTE HOUSEHOLDS BY AVAILABILITY OF SEPARATE KITCHEN AND TYPE OF FUEL USED FOR COOKING**

पृथक रसोईघर की उपलब्धता	खाना पकाने के लिए प्रयुक्त ईंधन के प्रकार/Type of Fuel used for Cooking											Availability of separate kitchen	
	परिवारों की कुल संख्या/ Total number of households	जलाऊ लकड़ी/ Fire-wood	फसल का अवशेष/ Crop residue	उपला/ Cowdung cake	पक्का कोयला/ Lignite/ Coal/Lignite/ Charcoal	सिट्टी का तेल/ Kerosene	एल.पी.जी./ पी.एन.जी./ LPG/PNG	विजली/ Electricity	बिogas	अन्य कोई/ Any other	खाना नहीं पकाने/ No cooking	खाना नहीं पकाने/ No cooking	
1	2	3	4	5	6	7	8	9	10	11	12	1	
<b>राज्य - आन्ध्र प्रदेश 28/STATE - ANDHRA PRADESH 28</b>													
<b>ग्रामीण/Rural</b>													
कुल	36,71,634	26,83,040	67,715	20,612	11,720	1,16,643	7,40,330	1,743	14,649	3,593	11,589	Total	
मकान के अन्दर खाना पकता है	20,56,749	11,99,042	44,543	9,723	7,197	1,08,839	6,71,072	1,265	12,656	2,412	0	Cooking inside house	
रसोईघर है	10,95,685	4,53,561	25,888	4,467	4,003	71,390	5,24,286	815	9,711	1,564	0	Has Kitchen	
रसोईघर नहीं है	9,61,064	7,45,481	18,655	5,256	3,194	37,449	1,46,786	450	2,945	848	0	Does not have kitchen	
मकान के बाहर खाना पकता है	16,03,296	14,83,998	23,172	10,889	4,523	7,804	69,258	478	1,993	1,181	0	Cooking outside house	
रसोईघर है	2,86,235	2,49,163	5,738	3,501	1,934	2,304	22,329	109	760	397	0	Has Kitchen	
रसोईघर नहीं है	13,17,061	12,34,835	17,434	7,388	2,589	5,500	46,929	369	1,233	784	0	Does not have kitchen	
खाना नहीं पकाने	11,589	0	0	0	0	0	0	0	0	0	11,589	No Cooking	
कुल	28,15,731	24,03,988	55,223	17,706	5,334	15,073	3,01,165	1,064	6,560	1,759	7,859	Total	
मकान के अन्दर खाना पकता है	13,28,496	10,22,310	34,523	7,511	2,407	12,084	2,43,233	619	4,910	899	0	Cooking inside house	
रसोईघर है	5,69,742	3,71,003	19,426	3,246	1,161	6,981	1,63,855	319	3,167	584	0	Has Kitchen	
रसोईघर नहीं है	7,58,754	6,51,307	15,097	4,265	1,246	5,103	79,378	300	1,743	315	0	Does not have kitchen	
मकान के बाहर खाना पकता है	14,79,376	13,81,678	20,700	10,195	2,927	2,989	57,932	445	1,650	860	0	Cooking outside house	
रसोईघर है	2,61,984	2,32,224	5,059	3,250	1,441	704	18,288	93	618	307	0	Has Kitchen	
रसोईघर नहीं है	12,17,392	11,49,454	15,641	6,945	1,486	2,285	39,644	352	1,032	553	0	Does not have kitchen	
खाना नहीं पकाने	7,859	0	0	0	0	0	0	0	0	0	7,859	No Cooking	
<b>नगरीय/Urban</b>													
कुल	8,55,903	2,79,052	12,492	2,906	6,386	1,01,570	4,39,165	679	8,089	1,834	3,730	Total	
मकान के अन्दर खाना पकता है	7,28,253	1,76,732	10,020	2,212	4,790	96,755	4,27,839	646	7,746	1,513	0	Cooking inside house	
रसोईघर है	5,25,943	82,558	6,462	1,221	2,842	64,409	3,60,431	496	6,544	980	0	Has Kitchen	
रसोईघर नहीं है	2,02,310	94,174	3,558	991	1,948	32,346	67,408	150	1,202	533	0	Does not have kitchen	
मकान के बाहर खाना पकता है	1,23,920	1,02,320	2,472	694	1,596	4,815	11,326	33	343	321	0	Cooking outside house	
रसोईघर है	24,251	16,939	679	251	493	1,600	4,041	16	142	90	0	Has Kitchen	
रसोईघर नहीं है	99,669	85,381	1,793	443	1,103	3,215	7,285	17	201	231	0	Does not have kitchen	
खाना नहीं पकाने	3,730	0	0	0	0	0	0	0	0	0	3,730	No Cooking	

जज-10 अ.जा.: पृथक रसोईघर की उपलब्धता और खाना पकाने के लिए प्रयुक्त ईंधन के प्रकार के अनुसार अनुसूचित जाति के परिवार  
HH-10 SC: SCHEDULED CASTE HOUSEHOLDS BY AVAILABILITY OF SEPARATE KITCHEN AND TYPE OF FUEL USED FOR COOKING

पृथक रसोईघर की उपलब्धता	खाना पकाने के लिए प्रयुक्त ईंधन के प्रकार/Type of Fuel used for Cooking											उपलब्धता Availability of separate kitchen
	संख्या/ Total number of households	जलाऊ लकड़ी/ Fire-wood	फसल का अवशेष/ Crop residue	उपला/ Cowdung cake	पक्का कोयला/ लिग्नाइट/ कोयला Coal/Lignite/ Charcoal	सिट्टी का तेल/ Kerosene	एल.पी.जी./ पी.एम.जी./ LPG/PNG	विजली/ Electricity	बिogas	अन्य कोई/ Any other	खाना नहीं पकाने/ No cooking	
	2	3	4	5	6	7	8	9	10	11	12	1
<b>राज्य - कर्नाटक 29/STATE - KARNATAKA 29</b>												
<b>ग्रामीण/Rural</b>												
कुल	21,40,304	15,90,456	75,539	4,927	1,958	1,33,458	3,18,384	2,418	6,654	1,448	5,062	Total
मकान के अन्दर खाना पकता है	19,65,474	14,36,160	67,084	4,038	1,539	1,30,964	3,15,575	2,324	6,509	1,281	0	Cooking inside house
रसोईघर है	16,96,438	12,06,713	48,382	3,114	1,180	1,18,119	3,09,523	2,148	6,238	1,021	0	Has Kitchen
रसोईघर नहीं है	2,69,036	2,29,447	18,702	924	359	12,845	6,052	176	271	260	0	Does not have kitchen
मकान के बाहर खाना पकता है	1,69,768	1,54,296	8,455	889	419	2,494	2,809	94	145	167	0	Cooking outside house
रसोईघर है	76,407	69,842	4,006	621	241	843	717	31	45	61	0	Has Kitchen
रसोईघर नहीं है	93,361	84,454	4,449	268	178	1,651	2,092	63	100	106	0	Does not have kitchen
खाना नहीं पकाने	5,062	0	0	0	0	0	0	0	0	0	5,062	No Cooking
<b>नगरीय/Urban</b>												
कुल	15,10,140	13,57,802	66,500	4,046	861	12,349	61,632	876	2,670	827	2,577	Total
मकान के अन्दर खाना पकता है	13,62,181	12,24,370	58,700	3,304	555	11,683	59,519	798	2,547	705	0	Cooking inside house
रसोईघर है	11,49,644	10,31,712	42,634	2,519	421	10,731	57,942	681	2,441	563	0	Has Kitchen
रसोईघर नहीं है	2,12,537	1,92,658	16,066	785	134	952	1,577	117	106	142	0	Does not have kitchen
मकान के बाहर खाना पकता है	1,45,382	1,33,432	7,800	742	306	666	2,113	78	123	122	0	Cooking outside house
रसोईघर है	64,499	59,681	3,574	485	189	170	296	26	32	46	0	Has Kitchen
रसोईघर नहीं है	80,883	73,751	4,226	257	117	496	1,817	52	91	76	0	Does not have kitchen
खाना नहीं पकाने	2,577	0	0	0	0	0	0	0	0	0	2,577	No Cooking
<b>नगरीय/Urban</b>												
कुल	6,30,164	2,32,654	9,039	881	1,097	1,21,109	2,56,752	1,542	3,984	621	2,485	Total
मकान के अन्दर खाना पकता है	6,03,293	2,11,790	8,384	734	984	1,19,281	2,56,056	1,526	3,962	576	0	Cooking inside house
रसोईघर है	5,46,794	1,75,001	5,748	595	759	1,07,388	2,51,581	1,467	3,797	458	0	Has Kitchen
रसोईघर नहीं है	56,499	36,789	2,636	139	225	11,893	4,475	59	165	118	0	Does not have kitchen
मकान के बाहर खाना पकता है	24,386	20,864	655	147	113	1,828	696	16	22	45	0	Cooking outside house
रसोईघर है	11,908	10,161	432	136	52	673	421	5	13	15	0	Has Kitchen
रसोईघर नहीं है	12,478	10,703	223	11	61	1,155	275	11	9	30	0	Does not have kitchen
खाना नहीं पकाने	2,485	0	0	0	0	0	0	0	0	0	2,485	No Cooking

**जज-10 अ.जा.: पृथक रसोईघर की उपलब्धता और खाना पकाने के लिए प्रयुक्त ईंधन के प्रकार के अनुसार अनुसूचित जाति के परिवार  
HH-10 SC: SCHEDULED CASTE HOUSEHOLDS BY AVAILABILITY OF SEPARATE KITCHEN AND TYPE OF FUEL USED FOR COOKING**

पृथक रसोईघर की उपलब्धता	परिवारों की कुल संख्या/ Total number of households	खाना पकाने के लिए प्रयुक्त ईंधन के प्रकार/Type of Fuel used for Cooking										अन्य कोई/ Any other	खाना नहीं पकाने/ No cooking	उपलब्धता/ Availability of separate kitchen
		जलाऊ लकड़ी/ Fire-wood	फसल का अवशेष/ Crop residue	उपला/ Cowdung cake	पक्का कोयला/ Lignite/ Coal/Lignite/ Charcoal	सिट्टी का तेल/ Kerosene	एल.पी.जी./ पी.एन.जी./ LPG/PNG	विजली/ Electricity	बिogas	10	11			
कुल	13,351	6,073	473	80	51	697	5,858	7	21	7	84	7	84	Total
मकान के अन्दर खाना पकता है	12,464	5,585	330	67	39	668	5,740	7	21	7	0	7	0	Cooking inside house
रसोईघर है	11,440	5,104	259	47	33	488	5,476	7	19	7	0	7	0	Has Kitchen
रसोईघर नहीं है	1,024	481	71	20	6	180	264	0	2	0	0	0	0	Does not have kitchen
मकान के बाहर खाना पकता है	803	488	143	13	12	29	118	0	0	0	0	0	0	Cooking outside house
रसोईघर है	420	280	70	11	10	10	39	0	0	0	0	0	0	Has Kitchen
रसोईघर नहीं है	383	208	73	2	2	19	79	0	0	0	0	0	0	Does not have kitchen
खाना नहीं पकाने	84	0	0	0	0	0	0	0	0	0	84	0	84	No Cooking
<b>ग्रामीण/Rural</b>														
कुल	4,387	2,399	163	20	29	113	1,633	2	4	1	23	1	23	Total
मकान के अन्दर खाना पकता है	3,839	2,069	77	15	25	101	1,545	2	4	1	0	1	0	Cooking inside house
रसोईघर है	3,500	1,829	63	13	24	78	1,487	2	3	1	0	1	0	Has Kitchen
रसोईघर नहीं है	339	240	14	2	1	23	58	0	1	0	0	0	0	Does not have kitchen
मकान के बाहर खाना पकता है	525	330	86	5	4	12	88	0	0	0	0	0	0	Cooking outside house
रसोईघर है	191	147	16	3	2	4	19	0	0	0	0	0	0	Has Kitchen
रसोईघर नहीं है	334	183	70	2	2	8	69	0	0	0	0	0	0	Does not have kitchen
खाना नहीं पकाने	23	0	0	0	0	0	0	0	0	0	23	0	23	No Cooking
<b>नगरीय/Urban</b>														
कुल	8,964	3,674	310	60	22	584	4,225	5	17	6	61	6	61	Total
मकान के अन्दर खाना पकता है	8,625	3,516	253	52	14	567	4,195	5	17	6	0	6	0	Cooking inside house
रसोईघर है	7,940	3,275	196	34	9	410	3,989	5	16	6	0	6	0	Has Kitchen
रसोईघर नहीं है	685	241	57	18	5	157	206	0	1	0	0	0	0	Does not have kitchen
मकान के बाहर खाना पकता है	278	158	57	8	8	17	30	0	0	0	0	0	0	Cooking outside house
रसोईघर है	229	133	54	8	8	6	20	0	0	0	0	0	0	Has Kitchen
रसोईघर नहीं है	49	25	3	0	0	11	10	0	0	0	0	0	0	Does not have kitchen
खाना नहीं पकाने	61	0	0	0	0	0	0	0	0	0	61	0	61	No Cooking



**जज-10 अ.जा.: पृथक रसोईघर की उपलब्धता और खाना पकाने के लिए प्रयुक्त ईंधन के प्रकार के अनुसार अनुसूचित जाति के परिवार**  
**HH-10 SC: SCHEDULED CASTE HOUSEHOLDS BY AVAILABILITY OF SEPARATE KITCHEN AND TYPE OF FUEL USED FOR COOKING**

पृथक रसोईघर की उपलब्धता	खाना पकाने के लिए प्रयुक्त ईंधन के प्रकार/Type of Fuel used for Cooking										Availability of separate kitchen	
	परिवारों की कुल संख्या/ Total number of households	जलाऊ लकड़ी/ Fire-wood	फसल का अवशेष/ Crop residue	उपला/ Cowdung cake	पक्का कोयला/ Lignite/ Coal/Lignite/ Charcoal	सिट्टी का तेल/ Kerosene	एल.पी.जी./ पी.एम.जी./ LPG/PNG	विजली/ Electricity	बिogas	अन्य कोई/ Any other	खाना नहीं पकाने/ No cooking	खाना नहीं पकाने/ No cooking
1	2	3	4	5	6	7	8	9	10	11	12	1
<b>राज्य - केरल 32/STATE - KERALA 32</b>												
<b>ग्रामीण/Rural</b>												
कुल	7,51,165	6,19,231	8,837	636	630	2,568	1,14,809	394	1,576	299	2,185	Total
मकान के अन्दर खाना पकता है	6,94,375	5,69,294	7,861	482	516	2,363	1,11,680	380	1,537	262	0	Cooking inside house
रसोईघर है	6,67,238	5,44,726	7,130	387	464	2,019	1,10,382	373	1,522	235	0	Has Kitchen
रसोईघर नहीं है	27,137	24,568	731	95	52	344	1,298	7	15	27	0	Does not have kitchen
मकान के बाहर खाना पकता है	54,605	49,937	976	154	114	205	3,129	14	39	37	0	Cooking outside house
रसोईघर है	32,741	29,789	493	134	80	85	2,118	6	25	11	0	Has Kitchen
रसोईघर नहीं है	21,864	20,148	483	20	34	120	1,011	8	14	26	0	Does not have kitchen
खाना नहीं पकाने	2,185	0	0	0	0	0	0	0	0	0	2,185	No Cooking
कुल	4,54,729	4,04,375	5,879	425	332	800	40,671	149	712	144	1,242	Total
मकान के अन्दर खाना पकता है	4,17,098	3,70,736	5,110	307	260	703	39,033	140	688	121	0	Cooking inside house
रसोईघर है	3,97,659	3,52,751	4,552	239	223	553	38,416	137	681	107	0	Has Kitchen
रसोईघर नहीं है	19,439	17,985	558	68	37	150	617	3	7	14	0	Does not have kitchen
मकान के बाहर खाना पकता है	36,389	33,639	769	118	72	97	1,638	9	24	23	0	Cooking outside house
रसोईघर है	20,599	19,127	339	104	53	36	918	4	12	6	0	Has Kitchen
रसोईघर नहीं है	15,790	14,512	430	14	19	61	720	5	12	17	0	Does not have kitchen
खाना नहीं पकाने	1,242	0	0	0	0	0	0	0	0	0	1,242	No Cooking
कुल	2,96,436	2,14,856	2,958	211	298	1,768	74,138	245	864	155	943	Total
मकान के अन्दर खाना पकता है	2,77,277	1,98,558	2,751	175	256	1,660	72,647	240	849	141	0	Cooking inside house
रसोईघर है	2,69,579	1,91,975	2,578	148	241	1,466	71,966	236	841	128	0	Has Kitchen
रसोईघर नहीं है	7,698	6,583	173	27	15	194	681	4	8	13	0	Does not have kitchen
मकान के बाहर खाना पकता है	18,216	16,298	207	36	42	108	1,491	5	15	14	0	Cooking outside house
रसोईघर है	12,142	10,662	154	30	27	49	1,200	2	13	5	0	Has Kitchen
रसोईघर नहीं है	6,074	5,636	53	6	15	59	291	3	2	9	0	Does not have kitchen
खाना नहीं पकाने	943	0	0	0	0	0	0	0	0	0	943	No Cooking



**जज-10 अ.जा.: पृथक रसोईघर की उपलब्धता और खाना पकाने के लिए प्रयुक्त ईंधन के प्रकार के अनुसार अनुसूचित जाति के परिवार  
HH-10 SC: SCHEDULED CASTE HOUSEHOLDS BY AVAILABILITY OF SEPARATE KITCHEN AND TYPE OF FUEL USED FOR COOKING**

पृथक रसोईघर की उपलब्धता	परिवारों की कुल संख्या/ Total number of households	खाना पकाने के लिए प्रयुक्त ईंधन के प्रकार/Type of Fuel used for Cooking										Availability of separate kitchen			
		जलाऊ लकड़ी/ Fire-wood	फसल का अवशेष/ Crop residue	उपला/ Cowdung cake	पक्का कोयला/ लिग्नाइट/ कोयला Coal/Lignite/ Charcoal	सिट्टी का तेल/ Kerosene	एल.पी.जी./ पी.एम.जी./ LPG/PNG	विजली/ Electricity	बिogas	अन्य कोई/ Any other	खाना नहीं पकाने/ No cooking				
		1	2	3	4	5	6	7	8	9	10	11	12	1	2
<b>संघ राज्यक्षेत्र - पुदुचेरी 34/UNION TERRITORY - PUDUCHERRY 34</b>															
<b>ग्रामीण/Rural</b>															
कुल	47,836	18,342	187	67	24	4,414	24,551	27	32	5	187	Total			
मकान के अन्दर खाना पकता है	36,704	10,650	122	44	11	3,935	21,882	27	28	5	0	Cooking inside house			
रसोईघर है	23,169	4,584	77	26	11	2,387	16,045	19	18	2	0	Has Kitchen			
रसोईघर नहीं है	13,535	6,066	45	18	0	1,548	5,837	8	10	3	0	Does not have kitchen			
मकान के बाहर खाना पकता है	10,945	7,692	65	23	13	479	2,669	0	4	0	0	Cooking outside house			
रसोईघर है	4,947	3,150	27	13	10	234	1,513	0	0	0	0	Has Kitchen			
रसोईघर नहीं है	5,998	4,542	38	10	3	245	1,156	0	4	0	0	Does not have kitchen			
खाना नहीं पकाने	187	0	0	0	0	0	0	0	0	0	187	No Cooking			
कुल	25,647	13,745	133	47	16	1,381	10,204	11	2	2	106	Total			
मकान के अन्दर खाना पकता है	16,731	7,363	80	31	6	1,111	8,126	11	1	2	0	Cooking inside house			
रसोईघर है	8,660	3,222	46	16	6	619	4,742	6	1	2	0	Has Kitchen			
रसोईघर नहीं है	8,071	4,141	34	15	0	492	3,384	5	0	0	0	Does not have kitchen			
मकान के बाहर खाना पकता है	8,810	6,382	53	16	10	270	2,078	0	1	0	0	Cooking outside house			
रसोईघर है	3,868	2,573	20	7	8	119	1,141	0	0	0	0	Has Kitchen			
रसोईघर नहीं है	4,942	3,809	33	9	2	151	937	0	1	0	0	Does not have kitchen			
खाना नहीं पकाने	106	0	0	0	0	0	0	0	0	0	106	No Cooking			
<b>नगरीय/Urban</b>															
कुल	22,189	4,597	54	20	8	3,033	14,347	16	30	3	81	Total			
मकान के अन्दर खाना पकता है	19,973	3,287	42	13	5	2,824	13,756	16	27	3	0	Cooking inside house			
रसोईघर है	14,509	1,362	31	10	5	1,768	11,303	13	17	0	0	Has Kitchen			
रसोईघर नहीं है	5,464	1,925	11	3	0	1,056	2,453	3	10	3	0	Does not have kitchen			
मकान के बाहर खाना पकता है	2,135	1,310	12	7	3	209	591	0	3	0	0	Cooking outside house			
रसोईघर है	1,079	577	7	6	2	115	372	0	0	0	0	Has Kitchen			
रसोईघर नहीं है	1,056	733	5	1	1	94	219	0	3	0	0	Does not have kitchen			
खाना नहीं पकाने	81	0	0	0	0	0	0	0	0	0	81	No Cooking			



## सारणी के बारे में

ज.ज.-11 अ.जा. : पेयजल के स्रोत और उनकी स्थिति एवं बिजली तथा शौचालय की उपलब्धता के अनुसार वर्गीकृत अनुसूचित जाति के परिवार

प्रस्तुतीकरण का स्तर: भारत/राज्य/जिला

2001 की जनगणना की तदनुरूपी सारणी: ज-12 अ.जा.

इस सारणी में मकान में पेयजल का स्रोत और उसकी स्थिति एवं बिजली तथा परिसर में शौचालय सुविधा की उपलब्धता के अनुसार परिवारों का परस्पर वर्गीकरण दिया गया है। इस सारणी में ऐसे परिवारों को उपलब्ध बिजली तथा शौचालय सुविधा को दर्शाया गया है जिनमें परिसर के अंदर, परिसर के निकट और दूर पेयजल के विशिष्ट प्रकार के स्रोत उपलब्ध हैं। आंकड़े योग, ग्रामीण और नगरीय क्षेत्रों के लिए अलग-अलग दिए गए हैं।

सभी आंकड़े इलेक्ट्रॉनिक फॉर्मेट में भी उपलब्ध होंगी।

## About the Table

**HH-11 SC : Scheduled Caste households classified by source and location of drinking water and availability of electricity and latrine**

Level of presentation: India/State/District

Corresponding Table of 2001 Census: H-12 SC

This table gives cross-classification of households by the type of drinking water source and its location and the availability of electricity in the house and latrine facility within the premises. The table depicts the availability of electricity and latrine facility to such of the households, which have particular source of drinking water available within the premises, near the premises and away. The data are presented separately for total, rural and urban areas.

All the data will be available in electronic format also.



**जज-11 अ.जा. : पेय जल के स्रोत और उनकी स्थिति एवं बिजली तथा शौचालय की उपलब्धता के अनुसार वर्गीकृत अनुसूचित जाति के परिवार**  
**HH-11 SC : SCHEDULED CASTE HOUSEHOLDS CLASSIFIED BY SOURCE AND LOCATION OF DRINKING WATER AND AVAILABILITY OF ELECTRICITY AND LATRINE**

पेय जल के मुख्य स्रोत और पेय जल की उपलब्धता	परिवारों की कुल संख्या/ Total number of households	बिजली/Electricity				मुख्य स्रोत और पेय जल की उपलब्धता
		उपलब्ध/Available		अनुपलब्ध/Not available		
		शौचालय उपलब्ध/ Latrine available	शौचालय अनुपलब्ध/ Latrine not available	शौचालय उपलब्ध/ Latrine available	शौचालय अनुपलब्ध/ Latrine not available	
1	2	3	4	5	6	1
<b>सभी स्रोत/All sources</b>						
परिवारों की कुल संख्या	4,42,26,917	1,22,46,729	1,38,57,867	27,28,397	1,53,93,924	Total number of households
परिसर के अन्दर	1,56,64,421	82,48,904	32,38,167	11,06,112	30,71,238	Within premises
परिसर के निकट	1,92,64,721	29,13,830	75,36,667	10,40,463	77,73,761	Near premises
दूर	92,97,775	10,83,995	30,83,033	5,81,822	45,48,925	Away
<b>नल का पानी उपचारित स्रोत से/Tap water from treated source</b>						
परिवारों की कुल संख्या	1,29,80,745	64,13,746	45,07,839	4,53,495	16,05,665	Total number of households
परिसर के अन्दर	70,60,270	49,32,460	14,61,664	2,04,946	4,61,200	Within premises
परिसर के निकट	46,98,113	11,98,003	25,19,989	1,70,465	8,09,656	Near premises
दूर	12,22,362	2,83,283	5,26,186	78,084	3,34,809	Away
<b>नल का पानी अनुपचारित स्रोत से/Tap water from un-treated source</b>						
परिवारों की कुल संख्या	52,75,072	13,47,310	26,74,472	2,06,033	10,47,257	Total number of households
परिसर के अन्दर	16,78,527	7,58,554	6,03,940	80,986	2,35,047	Within premises
परिसर के निकट	28,63,865	4,78,273	16,95,545	94,283	5,95,764	Near premises
दूर	7,32,680	1,10,483	3,74,987	30,764	2,16,446	Away
<b>ढका हुआ कुआँ/Covered well</b>						
परिवारों की कुल संख्या	4,58,388	1,76,163	1,11,308	43,483	1,27,434	Total number of households
परिसर के अन्दर	1,81,619	1,20,320	21,988	17,611	21,700	Within premises
परिसर के निकट	1,57,477	34,416	46,688	17,889	58,484	Near premises
दूर	1,19,292	21,427	42,632	7,983	47,250	Away

टिप्पणी : Note

1. मणिपुर के सेनापति जिले के पाओमाटा, माओ मारम और पुरल उपखण्डों के आंकड़े शामिल नहीं हैं।/ 1. Excludes figures of Paomata, Mao maram and Purul sub-divisions of Senapati district of Manipur.
2. पश्चिम बंगाल के पश्चिम मेदिनीपुर जिले के 260 ग्रामों के आंकड़े शामिल नहीं हैं।/ 2. Excludes figures of 260 villages of Paschim Medinipur district of West Bengal.
3. छत्तीसगढ़ के दक्षिण बस्तर दन्तेवाड़ा जिले के 70 ग्रामों एवं बीजापुर जिले के 33 ग्रामों के आंकड़े शामिल नहीं हैं।/ 3. Excludes figures of 70 villages of Dakshin Bastar Dantewada district and 33 villages of Bijapur district of Chhattisgarh.

**जज-11 अ.जा. : पेय जल के स्रोत और उनकी स्थिति एवं बिजली तथा शौचालय की उपलब्धता के अनुसार वर्गीकृत अनुसूचित जाति के परिवार**  
**HH-11 SC : SCHEDULED CASTE HOUSEHOLDS CLASSIFIED BY SOURCE AND LOCATION OF DRINKING WATER AND AVAILABILITY OF ELECTRICITY AND LATRINE**

पेय जल के मुख्य स्रोत और पेय जल की उपलब्धता	परिवारों की कुल संख्या/ Total number of households	बिजली/Electricity				मुख्य स्रोत और उपलब्धता	
		उपलब्ध/Available		अनुपलब्ध/Not available		Water	
		शौचालय उपलब्ध/ Latrine available	शौचालय अनुपलब्ध/ Latrine not available	शौचालय उपलब्ध/ Latrine available	शौचालय अनुपलब्ध/ Latrine not available	1	2
1	2	3	4	5	6	1	
<b>भारत/INDIA</b>							
<b>योग/Total</b>							
<b>बिना ढका कुआँ/Uncovered well</b>							
परिवारों की कुल संख्या	31,97,862	6,21,792	9,55,404	2,05,679	14,14,987	Total number of households	
परिसर के अन्दर	7,72,810	3,76,731	1,46,044	78,192	1,71,843	Within premises	
परिसर के निकट	12,41,947	1,44,986	3,97,815	71,476	6,27,670	Near premises	
दूर	11,83,105	1,00,075	4,11,545	56,011	6,15,474	Away	
<b>हैंड पम्प/Hand pump</b>							
परिवारों की कुल संख्या	1,75,35,781	22,52,490	41,09,996	14,80,737	96,92,558	Total number of households	
परिसर के अन्दर	48,71,915	13,24,369	8,45,546	6,36,151	20,65,849	Within premises	
परिसर के निकट	84,04,639	6,33,718	21,47,304	5,55,094	50,68,523	Near premises	
दूर	42,59,227	2,94,403	11,17,146	2,89,492	25,58,186	Away	
<b>ट्यूबवेल/बोरहोल/Tube well/Borehole</b>							
परिवारों की कुल संख्या	33,83,488	11,43,878	10,63,350	2,31,629	9,44,631	Total number of households	
परिसर के अन्दर	10,99,280	7,36,470	1,58,985	88,226	1,15,599	Within premises	
परिसर के निकट	13,09,351	2,68,807	5,53,099	74,098	4,13,347	Near premises	
दूर	9,74,857	1,38,601	3,51,266	69,305	4,15,665	Away	
<b>अन्य सभी/All others</b>							
परिवारों की कुल संख्या	13,95,581	2,91,350	4,35,498	1,07,341	5,61,392	Total number of households	
परिसर के अन्दर	0	0	0	0	0	Within premises	
परिसर के निकट	5,89,329	1,55,627	1,76,227	57,158	2,00,317	Near premises	
दूर	8,06,252	1,35,723	2,59,271	50,183	3,61,075	Away	



**जज-11 अ.जा. : पेय जल के स्रोत और उनकी स्थिति एवं बिजली तथा शौचालय की उपलब्धता के अनुसार वर्गीकृत अनुसूचित जाति के परिवार**  
**HH-11 SC : SCHEDULED CASTE HOUSEHOLDS CLASSIFIED BY SOURCE AND LOCATION OF DRINKING WATER AND AVAILABILITY OF ELECTRICITY AND LATRINE**

पेय जल के मुख्य स्रोत और पेय जल की उपलब्धता	परिवारों की कुल संख्या/ Total number of households	बिजली/Electricity				1
		उपलब्ध/Available		अनुपलब्ध/Not available		
		शौचालय उपलब्ध/ Latrine available	शौचालय अनुपलब्ध/ Latrine not available	शौचालय उपलब्ध/ Latrine available	शौचालय अनुपलब्ध/ Latrine not available	
	3	4	5	6		
<b>भारत/INDIA</b>						
<b>ग्रामीण/Rural</b>						
<b>सभी स्रोत/All sources</b>						
परिवारों की कुल संख्या	3,29,19,665	52,01,283	1,10,80,992	23,19,650	1,43,17,740	Total number of households
परिसर के अन्दर	92,22,135	29,59,241	24,51,427	9,24,762	28,86,705	Within premises
परिसर के निकट	1,58,09,489	16,02,766	60,70,888	8,97,477	72,38,358	Near premises
दूर	78,88,041	6,39,276	25,58,677	4,97,411	41,92,677	Away
<b>नल का पानी उपचारित स्रोत से/Tap water from treated source</b>						
परिवारों की कुल संख्या	63,48,622	18,00,922	29,40,244	3,23,261	12,84,195	Total number of households
परिसर के अन्दर	25,85,781	11,47,951	8,93,671	1,44,675	3,99,484	Within premises
परिसर के निकट	29,75,316	5,25,463	16,95,962	1,23,353	6,30,538	Near premises
दूर	7,87,525	1,27,508	3,50,611	55,233	2,54,173	Away
<b>नल का पानी अनुपचारित स्रोत से/Tap water from un-treated source</b>						
परिवारों की कुल संख्या	42,19,829	7,93,331	23,15,590	1,67,721	9,43,187	Total number of households
परिसर के अन्दर	12,59,429	4,27,827	5,41,070	68,109	2,22,423	Within premises
परिसर के निकट	23,65,710	2,98,700	14,59,820	75,358	5,31,832	Near premises
दूर	5,94,690	66,804	3,14,700	24,254	1,88,932	Away
<b>ढका हुआ कुआँ/Covered well</b>						
परिवारों की कुल संख्या	3,34,181	88,519	92,682	36,080	1,16,900	Total number of households
परिसर के अन्दर	1,04,442	53,954	17,064	13,857	19,567	Within premises
परिसर के निकट	1,30,470	21,006	39,516	15,551	54,397	Near premises
दूर	99,269	13,559	36,102	6,672	42,936	Away

**जज-11 अ.जा. : पेय जल के स्रोत और उनकी स्थिति एवं बिजली तथा शौचालय की उपलब्धता के अनुसार वर्गीकृत अनुसूचित जाति के परिवार**  
**HH-11 SC : SCHEDULED CASTE HOUSEHOLDS CLASSIFIED BY SOURCE AND LOCATION OF DRINKING WATER AND AVAILABILITY OF ELECTRICITY AND LATRINE**

पेय जल के मुख्य स्रोत और पेय जल की उपलब्धता	परिवारों की कुल संख्या/ Total number of households	बिजली/Electricity				मुख्य स्रोत और पेय जल की उपलब्धता
		उपलब्ध/Available		अनुपलब्ध/Not available		
		शौचालय उपलब्ध/ Latrine available	शौचालय अनुपलब्ध/ Latrine not available	शौचालय उपलब्ध/ Latrine available	शौचालय अनुपलब्ध/ Latrine not available	
1	2	3	4	5	6	1
<b>भारत/INDIA</b>						
<b>ग्रामीण/Rural</b>						
<b>बिना ढका कुआँ/Uncovered well</b>						
परिवारों की कुल संख्या	27,76,334	3,92,284	8,59,102	1,77,873	13,47,075	Total number of households
परिसर के अन्दर	5,58,260	2,11,288	1,23,915	63,209	1,59,848	Within premises
परिसर के निकट	11,28,624	1,03,187	3,60,077	64,354	6,01,006	Near premises
दूर	10,89,450	77,809	3,75,110	50,310	5,86,221	Away
<b>हैंड पम्प/Hand pump</b>						
परिवारों की कुल संख्या	1,56,97,566	14,59,238	36,46,374	13,32,894	92,59,060	Total number of households
परिसर के अन्दर	40,97,551	8,15,454	7,44,133	5,61,192	19,76,772	Within premises
परिसर के निकट	77,16,167	4,32,089	19,13,299	5,09,271	48,61,508	Near premises
दूर	38,83,848	2,11,695	9,88,942	2,62,431	24,20,780	Away
<b>ट्यूबवेल/बोरहोल/Tube well/Borehole</b>						
परिवारों की कुल संख्या	24,85,558	5,22,777	9,01,725	1,92,819	8,68,237	Total number of households
परिसर के अन्दर	6,16,672	3,02,767	1,31,574	73,720	1,08,611	Within premises
परिसर के निकट	10,54,032	1,43,488	4,70,814	60,748	3,78,982	Near premises
दूर	8,14,854	76,522	2,99,337	58,351	3,80,644	Away
<b>अन्य सभी/All others</b>						
परिवारों की कुल संख्या	10,57,575	1,44,212	3,25,275	89,002	4,99,086	Total number of households
परिसर के अन्दर	0	0	0	0	0	Within premises
परिसर के निकट	4,39,170	78,833	1,31,400	48,842	1,80,095	Near premises
दूर	6,18,405	65,379	1,93,875	40,160	3,18,991	Away

**जज-11 अ.जा. : पेय जल के स्रोत और उनकी स्थिति एवं बिजली तथा शौचालय की उपलब्धता के अनुसार वर्गीकृत अनुसूचित जाति के परिवार**  
**HH-11 SC : SCHEDULED CASTE HOUSEHOLDS CLASSIFIED BY SOURCE AND LOCATION OF DRINKING WATER AND AVAILABILITY OF ELECTRICITY AND LATRINE**

पेय जल के मुख्य स्रोत और पेय जल की उपलब्धता	परिवारों की कुल संख्या/ Total number of households	बिजली/Electricity				मुख्य स्रोत और पेय जल की उपलब्धता
		उपलब्ध/Available		अनुपलब्ध/Not available		
		शौचालय उपलब्ध/ Latrine available	शौचालय अनुपलब्ध/ Latrine not available	शौचालय उपलब्ध/ Latrine available	शौचालय अनुपलब्ध/ Latrine not available	
1	2	3	4	5	6	1
<b>सभी स्रोत/All sources</b>						
परिवारों की कुल संख्या	1,13,07,252	70,45,446	27,76,875	4,08,747	10,76,184	Total number of households
परिसर के अन्दर	64,42,286	52,89,663	7,86,740	1,81,350	1,84,533	Within premises
परिसर के निकट	34,55,232	13,11,064	14,65,779	1,42,986	5,35,403	Near premises
दूर	14,09,734	4,44,719	5,24,356	84,411	3,56,248	Away
<b>नल का पानी उपचारित स्रोत से/Tap water from treated source</b>						
परिवारों की कुल संख्या	66,32,123	46,12,824	15,67,595	1,30,234	3,21,470	Total number of households
परिसर के अन्दर	44,74,489	37,84,509	5,67,993	60,271	61,716	Within premises
परिसर के निकट	17,22,797	6,72,540	8,24,027	47,112	1,79,118	Near premises
दूर	4,34,837	1,55,775	1,75,575	22,851	80,636	Away
<b>नल का पानी अनुपचारित स्रोत से/Tap water from un-treated source</b>						
परिवारों की कुल संख्या	10,55,243	5,53,979	3,58,882	38,312	1,04,070	Total number of households
परिसर के अन्दर	4,19,098	3,30,727	62,870	12,877	12,624	Within premises
परिसर के निकट	4,98,155	1,79,573	2,35,725	18,925	63,932	Near premises
दूर	1,37,990	43,679	60,287	6,510	27,514	Away
<b>ढका हुआ कुआँ/Covered well</b>						
परिवारों की कुल संख्या	1,24,207	87,644	18,626	7,403	10,534	Total number of households
परिसर के अन्दर	77,177	66,366	4,924	3,754	2,133	Within premises
परिसर के निकट	27,007	13,410	7,172	2,338	4,087	Near premises
दूर	20,023	7,868	6,530	1,311	4,314	Away

**जज-11 अ.जा. : पेय जल के स्रोत और उनकी स्थिति एवं बिजली तथा शौचालय की उपलब्धता के अनुसार वर्गीकृत अनुसूचित जाति के परिवार**  
**HH-11 SC : SCHEDULED CASTE HOUSEHOLDS CLASSIFIED BY SOURCE AND LOCATION OF DRINKING WATER AND AVAILABILITY OF ELECTRICITY AND LATRINE**

पेय जल के मुख्य स्रोत और पेय जल की उपलब्धता	परिवारों की कुल संख्या/ Total number of households	बिजली/Electricity				मुख्य स्रोत और पेय जल की उपलब्धता
		उपलब्ध/Available		अनुपलब्ध/Not available		
		शौचालय उपलब्ध/ Latrine available	शौचालय अनुपलब्ध/ Latrine not available	शौचालय उपलब्ध/ Latrine available	शौचालय अनुपलब्ध/ Latrine not available	
1	2	3	4	5	6	1
<b>भारत/INDIA</b>						
<b>नगरीय/Urban</b>						
<b>बिना ढका कुआँ/Uncovered well</b>						
परिवारों की कुल संख्या	4,21,528	2,29,508	96,302	27,806	67,912	Total number of households
परिसर के अन्दर	2,14,550	1,65,443	22,129	14,983	11,995	Within premises
परिसर के निकट	1,13,323	41,799	37,738	7,122	26,664	Near premises
दूर	93,655	22,266	36,435	5,701	29,253	Away
<b>हैंड पम्प/Hand pump</b>						
परिवारों की कुल संख्या	18,38,215	7,93,252	4,63,622	1,47,843	4,33,498	Total number of households
परिसर के अन्दर	7,74,364	5,08,915	1,01,413	74,959	89,077	Within premises
परिसर के निकट	6,88,472	2,01,629	2,34,005	45,823	2,07,015	Near premises
दूर	3,75,379	82,708	1,28,204	27,061	1,37,406	Away
<b>ट्यूबवेल/बोरहोल/Tube well/Borehole</b>						
परिवारों की कुल संख्या	8,97,930	6,21,101	1,61,625	38,810	76,394	Total number of households
परिसर के अन्दर	4,82,608	4,33,703	27,411	14,506	6,988	Within premises
परिसर के निकट	2,55,319	1,25,319	82,285	13,350	34,365	Near premises
दूर	1,60,003	62,079	51,929	10,954	35,041	Away
<b>अन्य सभी/All others</b>						
परिवारों की कुल संख्या	3,38,006	1,47,138	1,10,223	18,339	62,306	Total number of households
परिसर के अन्दर	0	0	0	0	0	Within premises
परिसर के निकट	1,50,159	76,794	44,827	8,316	20,222	Near premises
दूर	1,87,847	70,344	65,396	10,023	42,084	Away

**जज-11 अ.जा. : पेय जल के स्रोत और उनकी स्थिति एवं बिजली तथा शौचालय की उपलब्धता के अनुसार वर्गीकृत अनुसूचित जाति के परिवार**  
**HH-11 SC : SCHEDULED CASTE HOUSEHOLDS CLASSIFIED BY SOURCE AND LOCATION OF DRINKING WATER AND AVAILABILITY OF ELECTRICITY AND LATRINE**

पेय जल के मुख्य स्रोत और पेय जल की उपलब्धता	परिवारों की कुल संख्या/ Total number of households	बिजली/Electricity				मुख्य स्रोत और पेय जल की उपलब्धता
		उपलब्ध/Available		अनुपलब्ध/Not available		
		शौचालय उपलब्ध/ Latrine available	शौचालय अनुपलब्ध/ Latrine not available	शौचालय उपलब्ध/ Latrine available	शौचालय अनुपलब्ध/ Latrine not available	
1	2	3	4	5	6	1
<b>राज्य - जम्मू और कश्मीर 01/STATE - JAMMU &amp; KASHMIR 01</b>						
<b>सभी स्रोत/All sources</b>						
परिवारों की कुल संख्या	1,98,112	44,309	1,35,567	1,911	16,325	Total number of households
परिसर के अन्दर	95,567	37,082	55,373	992	2,120	Within premises
परिसर के निकट	58,197	5,180	46,268	569	6,180	Near premises
दूर	44,348	2,047	33,926	350	8,025	Away
<b>नल का पानी उपचारित स्रोत से/Tap water from treated source</b>						
परिवारों की कुल संख्या	69,201	25,884	39,735	733	2,849	Total number of households
परिसर के अन्दर	41,195	23,351	16,695	435	714	Within premises
परिसर के निकट	22,884	2,157	18,918	208	1,601	Near premises
दूर	5,122	376	4,122	90	534	Away
<b>नल का पानी अनुपचारित स्रोत से/Tap water from un-treated source</b>						
परिवारों की कुल संख्या	24,123	3,997	15,949	484	3,693	Total number of households
परिसर के अन्दर	6,950	2,450	3,656	252	592	Within premises
परिसर के निकट	13,253	1,318	9,518	178	2,239	Near premises
दूर	3,920	229	2,775	54	862	Away
<b>ढका हुआ कुआँ/Covered well</b>						
परिवारों की कुल संख्या	2,915	339	1,930	182	464	Total number of households
परिसर के अन्दर	626	205	250	121	50	Within premises
परिसर के निकट	723	58	517	39	109	Near premises
दूर	1,566	76	1,163	22	305	Away

**जज-11 अ.जा. : पेय जल के स्रोत और उनकी स्थिति एवं बिजली तथा शौचालय की उपलब्धता के अनुसार वर्गीकृत अनुसूचित जाति के परिवार**  
**HH-11 SC : SCHEDULED CASTE HOUSEHOLDS CLASSIFIED BY SOURCE AND LOCATION OF DRINKING WATER AND AVAILABILITY OF ELECTRICITY AND LATRINE**

पेय जल के मुख्य स्रोत और पेय जल की उपलब्धता	परिवारों की कुल संख्या/ Total number of households	बिजली/Electricity				मुख्य स्रोत पेय जल की उपलब्धता
		उपलब्ध/Available		अनुपलब्ध/Not available		
		शौचालय उपलब्ध/ Latrine available	शौचालय अनुपलब्ध/ Latrine not available	शौचालय उपलब्ध/ Latrine available	शौचालय अनुपलब्ध/ Latrine not available	
1	2	3	4	5	6	1
<b>राज्य - जम्मू और कश्मीर 01/STATE - JAMMU &amp; KASHMIR 01</b>						
<b>योग/Total</b>						
<b>बिना ढका कुआँ/Uncovered well</b>						
परिवारों की कुल संख्या	9,586	245	7,620	95	1,626	Total number of households
परिसर के अन्दर	222	30	152	4	36	Within premises
परिसर के निकट	2,650	86	2,096	33	435	Near premises
दूर	6,714	129	5,372	58	1,155	Away
<b>हैंड पम्प/Hand pump</b>						
परिवारों की कुल संख्या	62,116	11,394	49,277	220	1,225	Total number of households
परिसर के अन्दर	44,391	9,917	33,599	170	705	Within premises
परिसर के निकट	11,262	1,013	9,939	34	276	Near premises
दूर	6,463	464	5,739	16	244	Away
<b>ट्यूबवेल/बोरहोल/Tube well/Borehole</b>						
परिवारों की कुल संख्या	4,199	1,331	2,694	24	150	Total number of households
परिसर के अन्दर	2,183	1,129	1,021	10	23	Within premises
परिसर के निकट	1,120	152	911	7	50	Near premises
दूर	896	50	762	7	77	Away
<b>अन्य सभी/All others</b>						
परिवारों की कुल संख्या	25,972	1,119	18,362	173	6,318	Total number of households
परिसर के अन्दर	0	0	0	0	0	Within premises
परिसर के निकट	6,305	396	4,369	70	1,470	Near premises
दूर	19,667	723	13,993	103	4,848	Away

जज-11 अ.जा. : पेय जल के स्रोत और उनकी स्थिति एवं बिजली तथा शौचालय की उपलब्धता के अनुसार वर्गीकृत अनुसूचित जाति के परिवार  
**HH-11 SC : SCHEDULED CASTE HOUSEHOLDS CLASSIFIED BY SOURCE AND LOCATION OF DRINKING WATER AND AVAILABILITY OF ELECTRICITY AND LATRINE**

पेय जल के मुख्य स्रोत और पेय जल की उपलब्धता	परिवारों की कुल संख्या/ Total number of households	बिजली/Electricity				मुख्य स्रोत और पेय जल की उपलब्धता
		उपलब्ध/Available		अनुपलब्ध/Not available		
		शौचालय उपलब्ध/ Latrine available	शौचालय अनुपलब्ध/ Latrine not available	शौचालय उपलब्ध/ Latrine available	शौचालय अनुपलब्ध/ Latrine not available	
1	2	3	4	5	6	1
<b>राज्य - जम्मू और कश्मीर 01/STATE - JAMMU &amp; KASHMIR 01</b>						
<b>ग्रामीण/Rural</b>						
<b>सभी स्रोत/All sources</b>						
परिवारों की कुल संख्या	1,57,967	19,498	1,21,047	1,553	15,869	Total number of households
परिसर के अन्दर	65,034	14,653	47,619	822	1,940	Within premises
परिसर के निकट	51,484	3,325	41,698	424	6,037	Near premises
दूर	41,449	1,520	31,730	307	7,892	Away
<b>नल का पानी उपचारित स्रोत से/Tap water from treated source</b>						
परिवारों की कुल संख्या	42,466	6,758	32,542	541	2,625	Total number of households
परिसर के अन्दर	19,541	5,398	13,192	326	625	Within premises
परिसर के निकट	18,737	1,128	15,951	143	1,515	Near premises
दूर	4,188	232	3,399	72	485	Away
<b>नल का पानी अनुपचारित स्रोत से/Tap water from un-treated source</b>						
परिवारों की कुल संख्या	21,257	2,395	14,834	383	3,645	Total number of households
परिसर के अन्दर	5,412	1,382	3,230	224	576	Within premises
परिसर के निकट	12,123	839	8,960	108	2,216	Near premises
दूर	3,722	174	2,644	51	853	Away
<b>ढका हुआ कुआँ/Covered well</b>						
परिवारों की कुल संख्या	2,683	250	1,808	169	456	Total number of households
परिसर के अन्दर	543	150	230	116	47	Within premises
परिसर के निकट	689	45	502	35	107	Near premises
दूर	1,451	55	1,076	18	302	Away

**जज-11 अ.जा. : पेय जल के स्रोत और उनकी स्थिति एवं बिजली तथा शौचालय की उपलब्धता के अनुसार वर्गीकृत अनुसूचित जाति के परिवार**  
**HH-11 SC : SCHEDULED CASTE HOUSEHOLDS CLASSIFIED BY SOURCE AND LOCATION OF DRINKING WATER AND AVAILABILITY OF ELECTRICITY AND LATRINE**

पेय जल के मुख्य स्रोत और पेय जल की उपलब्धता	परिवारों की कुल संख्या/ Total number of households	बिजली/Electricity				मुख्य स्रोत पेय जल की उपलब्धता
		उपलब्ध/Available		अनुपलब्ध/Not available		
		शौचालय उपलब्ध/ Latrine available	शौचालय अनुपलब्ध/ Latrine not available	शौचालय उपलब्ध/ Latrine available	शौचालय अनुपलब्ध/ Latrine not available	
	2	3	4	5	6	1
<b>राज्य - जम्मू और कश्मीर 01/STATE - JAMMU &amp; KASHMIR 01</b>						
<b>ग्रामीण/Rural</b>						
<b>बिना ढका कुआँ/Uncovered well</b>						
परिवारों की कुल संख्या	9,370	227	7,435	93	1,615	Total number of households
परिसर के अन्दर	209	26	145	3	35	Within premises
परिसर के निकट	2,600	74	2,061	32	433	Near premises
दूर	6,561	127	5,229	58	1,147	Away
<b>हैंड पम्प/Hand pump</b>						
परिवारों की कुल संख्या	54,376	8,522	44,532	188	1,134	Total number of households
परिसर के अन्दर	38,138	7,367	29,990	145	636	Within premises
परिसर के निकट	10,352	827	9,233	31	261	Near premises
दूर	5,886	328	5,309	12	237	Away
<b>ट्यूबवेल/बोरहोल/Tube well/Borehole</b>						
परिवारों की कुल संख्या	2,864	474	2,244	20	126	Total number of households
परिसर के अन्दर	1,191	330	832	8	21	Within premises
परिसर के निकट	999	116	831	7	45	Near premises
दूर	674	28	581	5	60	Away
<b>अन्य सभी/All others</b>						
परिवारों की कुल संख्या	24,951	872	17,652	159	6,268	Total number of households
परिसर के अन्दर	0	0	0	0	0	Within premises
परिसर के निकट	5,984	296	4,160	68	1,460	Near premises
दूर	18,967	576	13,492	91	4,808	Away



जज-11 अ.जा. : पेय जल के स्रोत और उनकी स्थिति एवं बिजली तथा शौचालय की उपलब्धता के अनुसार वर्गीकृत अनुसूचित जाति के परिवार  
**HH-11 SC : SCHEDULED CASTE HOUSEHOLDS CLASSIFIED BY SOURCE AND LOCATION OF DRINKING WATER AND AVAILABILITY OF ELECTRICITY AND LATRINE**

पेय जल के मुख्य स्रोत और पेय जल की उपलब्धता	परिवारों की कुल संख्या/ Total number of households	बिजली/Electricity				मुख्य स्रोत और पेय जल की उपलब्धता
		उपलब्ध/Available		अनुपलब्ध/Not available		
		शौचालय उपलब्ध/ Latrine available	शौचालय अनुपलब्ध/ Latrine not available	शौचालय उपलब्ध/ Latrine available	शौचालय अनुपलब्ध/ Latrine not available	
1	2	3	4	5	6	1
<b>राज्य - जम्मू और कश्मीर 01/STATE - JAMMU &amp; KASHMIR 01</b>						
<b>सभी स्रोत/All sources</b>						
परिवारों की कुल संख्या	40,145	24,811	14,520	358	456	Total number of households
परिसर के अन्दर	30,533	22,429	7,754	170	180	Within premises
परिसर के निकट	6,713	1,855	4,570	145	143	Near premises
दूर	2,899	527	2,196	43	133	Away
<b>नल का पानी उपचारित स्रोत से/Tap water from treated source</b>						
परिवारों की कुल संख्या	26,735	19,126	7,193	192	224	Total number of households
परिसर के अन्दर	21,654	17,953	3,503	109	89	Within premises
परिसर के निकट	4,147	1,029	2,967	65	86	Near premises
दूर	934	144	723	18	49	Away
<b>नल का पानी अनुपचारित स्रोत से/Tap water from un-treated source</b>						
परिवारों की कुल संख्या	2,866	1,602	1,115	101	48	Total number of households
परिसर के अन्दर	1,538	1,068	426	28	16	Within premises
परिसर के निकट	1,130	479	558	70	23	Near premises
दूर	198	55	131	3	9	Away
<b>ढका हुआ कुआँ/Covered well</b>						
परिवारों की कुल संख्या	232	89	122	13	8	Total number of households
परिसर के अन्दर	83	55	20	5	3	Within premises
परिसर के निकट	34	13	15	4	2	Near premises
दूर	115	21	87	4	3	Away

**जज-11 अ.जा. : पेय जल के स्रोत और उनकी स्थिति एवं बिजली तथा शौचालय की उपलब्धता के अनुसार वर्गीकृत अनुसूचित जाति के परिवार**  
**HH-11 SC : SCHEDULED CASTE HOUSEHOLDS CLASSIFIED BY SOURCE AND LOCATION OF DRINKING WATER AND AVAILABILITY OF ELECTRICITY AND LATRINE**

पेय जल के मुख्य स्रोत और पेय जल की उपलब्धता	परिवारों की कुल संख्या/ Total number of households	बिजली/Electricity				मुख्य स्रोत पेय जल की उपलब्धता
		उपलब्ध/Available		अनुपलब्ध/Not available		
		शौचालय उपलब्ध/ Latrine available	शौचालय अनुपलब्ध/ Latrine not available	शौचालय उपलब्ध/ Latrine available	शौचालय अनुपलब्ध/ Latrine not available	
1	2	3	4	5	6	1
<b>राज्य - जम्मू और कश्मीर 01/STATE - JAMMU &amp; KASHMIR 01</b>						
<b>नगरीय/Urban</b>						
<b>बिना ढका कुआँ/Uncovered well</b>						
परिवारों की कुल संख्या	216	18	185	2	11	Total number of households
परिसर के अन्दर	13	4	7	1	1	Within premises
परिसर के निकट	50	12	35	1	2	Near premises
दूर	153	2	143	0	8	Away
<b>हैंड पम्प/Hand pump</b>						
परिवारों की कुल संख्या	7,740	2,872	4,745	32	91	Total number of households
परिसर के अन्दर	6,253	2,550	3,609	25	69	Within premises
परिसर के निकट	910	186	706	3	15	Near premises
दूर	577	136	430	4	7	Away
<b>ट्यूबवेल/बोरहोल/Tube well/Borehole</b>						
परिवारों की कुल संख्या	1,335	857	450	4	24	Total number of households
परिसर के अन्दर	992	799	189	2	2	Within premises
परिसर के निकट	121	36	80	0	5	Near premises
दूर	222	22	181	2	17	Away
<b>अन्य सभी/All others</b>						
परिवारों की कुल संख्या	1,021	247	710	14	50	Total number of households
परिसर के अन्दर	0	0	0	0	0	Within premises
परिसर के निकट	321	100	209	2	10	Near premises
दूर	700	147	501	12	40	Away

**जज-11 अ.जा. : पेय जल के स्रोत और उनकी स्थिति एवं बिजली तथा शौचालय की उपलब्धता के अनुसार वर्गीकृत अनुसूचित जाति के परिवार**  
**HH-11 SC : SCHEDULED CASTE HOUSEHOLDS CLASSIFIED BY SOURCE AND LOCATION OF DRINKING WATER AND AVAILABILITY OF ELECTRICITY AND LATRINE**

पेय जल के मुख्य स्रोत और पेय जल की उपलब्धता	परिवारों की कुल संख्या/ Total number of households	बिजली/Electricity				मुख्य स्रोत और पेय जल की उपलब्धता
		उपलब्ध/Available		अनुपलब्ध/Not available		
		शौचालय उपलब्ध/ Latrine available	शौचालय अनुपलब्ध/ Latrine not available	शौचालय उपलब्ध/ Latrine available	शौचालय अनुपलब्ध/ Latrine not available	
1	2	3	4	5	6	1
<b>राज्य - हिमाचल प्रदेश 02/STATE - HIMACHAL PRADESH 02</b>						
<b>सभी स्रोत/All sources</b>						
परिवारों की कुल संख्या	3,69,304	2,26,331	1,26,796	5,332	10,845	Total number of households
परिसर के अन्दर	1,72,888	1,31,313	37,197	2,813	1,565	Within premises
परिसर के निकट	1,50,140	76,537	66,594	1,693	5,316	Near premises
दूर	46,276	18,481	23,005	826	3,964	Away
<b>नल का पानी उपचारित स्रोत से/Tap water from treated source</b>						
परिवारों की कुल संख्या	3,00,675	1,94,195	96,731	3,220	6,529	Total number of households
परिसर के अन्दर	1,60,737	1,23,632	34,121	1,677	1,307	Within premises
परिसर के निकट	1,19,780	62,037	52,722	1,223	3,798	Near premises
दूर	20,158	8,526	9,888	320	1,424	Away
<b>नल का पानी अनुपचारित स्रोत से/Tap water from un-treated source</b>						
परिवारों की कुल संख्या	24,019	11,955	9,737	1,146	1,181	Total number of households
परिसर के अन्दर	7,480	4,828	1,659	814	179	Within premises
परिसर के निकट	12,659	5,846	6,017	222	574	Near premises
दूर	3,880	1,281	2,061	110	428	Away
<b>ढका हुआ कुआँ/Covered well</b>						
परिवारों की कुल संख्या	7,002	3,660	2,632	409	301	Total number of households
परिसर के अन्दर	1,294	820	162	289	23	Within premises
परिसर के निकट	2,663	1,458	1,030	68	107	Near premises
दूर	3,045	1,382	1,440	52	171	Away

**जज-11 अ.जा. : पेय जल के स्रोत और उनकी स्थिति एवं बिजली तथा शौचालय की उपलब्धता के अनुसार वर्गीकृत अनुसूचित जाति के परिवार**  
**HH-11 SC : SCHEDULED CASTE HOUSEHOLDS CLASSIFIED BY SOURCE AND LOCATION OF DRINKING WATER AND AVAILABILITY OF ELECTRICITY AND LATRINE**

पेय जल के मुख्य स्रोत और पेय जल की उपलब्धता	परिवारों की कुल संख्या/ Total number of households	बिजली/Electricity				मुख्य स्रोत पेय जल की उपलब्धता
		उपलब्ध/Available		अनुपलब्ध/Not available		
		शौचालय उपलब्ध/ Latrine available	शौचालय अनुपलब्ध/ Latrine not available	शौचालय उपलब्ध/ Latrine available	शौचालय अनुपलब्ध/ Latrine not available	
1	2	3	4	5	6	1
<b>राज्य - हिमाचल प्रदेश 02/STATE - HIMACHAL PRADESH 02</b>						
<b>योग/Total</b>						
<b>बिना ढका कुआँ/Uncovered well</b>						
परिवारों की कुल संख्या	6,092	2,432	3,190	93	377	Total number of households
परिसर के अन्दर	446	286	143	8	9	Within premises
परिसर के निकट	2,316	963	1,231	22	100	Near premises
दूर	3,330	1,183	1,816	63	268	Away
<b>हैंड पम्प/Hand pump</b>						
परिवारों की कुल संख्या	12,377	6,281	5,551	99	446	Total number of households
परिसर के अन्दर	2,061	1,103	903	17	38	Within premises
परिसर के निकट	5,747	3,068	2,484	33	162	Near premises
दूर	4,569	2,110	2,164	49	246	Away
<b>ट्यूबवेल/बोरहोल/Tube well/Borehole</b>						
परिवारों की कुल संख्या	1,842	968	738	23	113	Total number of households
परिसर के अन्दर	870	644	209	8	9	Within premises
परिसर के निकट	616	226	349	11	30	Near premises
दूर	356	98	180	4	74	Away
<b>अन्य सभी/All others</b>						
परिवारों की कुल संख्या	17,297	6,840	8,217	342	1,898	Total number of households
परिसर के अन्दर	0	0	0	0	0	Within premises
परिसर के निकट	6,359	2,939	2,761	114	545	Near premises
दूर	10,938	3,901	5,456	228	1,353	Away

जज-11 अ.जा. : पेय जल के स्रोत और उनकी स्थिति एवं बिजली तथा शौचालय की उपलब्धता के अनुसार वर्गीकृत अनुसूचित जाति के परिवार  
**HH-11 SC : SCHEDULED CASTE HOUSEHOLDS CLASSIFIED BY SOURCE AND LOCATION OF DRINKING WATER AND AVAILABILITY OF ELECTRICITY AND LATRINE**

पेय जल के मुख्य स्रोत और पेय जल की उपलब्धता	परिवारों की कुल संख्या/ Total number of households	बिजली/Electricity				मुख्य स्रोत और पेय जल की उपलब्धता
		उपलब्ध/Available		अनुपलब्ध/Not available		
		शौचालय उपलब्ध/ Latrine available	शौचालय अनुपलब्ध/ Latrine not available	शौचालय उपलब्ध/ Latrine available	शौचालय अनुपलब्ध/ Latrine not available	
1	2	3	4	5	6	1
<b>राज्य - हिमाचल प्रदेश 02/STATE - HIMACHAL PRADESH 02</b>						
<b>ग्रामीण/Rural</b>						
<b>सभी स्रोत/All sources</b>						
परिवारों की कुल संख्या	3,38,694	2,02,108	1,21,500	5,089	9,997	Total number of households
परिसर के अन्दर	1,50,531	1,10,802	35,532	2,699	1,498	Within premises
परिसर के निकट	1,44,032	73,485	63,952	1,623	4,972	Near premises
दूर	44,131	17,821	22,016	767	3,527	Away
<b>नल का पानी उपचारित स्रोत से/Tap water from treated source</b>						
परिवारों की कुल संख्या	2,73,051	1,71,382	92,611	3,055	6,003	Total number of households
परिसर के अन्दर	1,38,984	1,03,573	32,564	1,592	1,255	Within premises
परिसर के निकट	1,14,962	59,608	50,646	1,180	3,528	Near premises
दूर	19,105	8,201	9,401	283	1,220	Away
<b>नल का पानी अनुपचारित स्रोत से/Tap water from un-treated source</b>						
परिवारों की कुल संख्या	23,065	11,470	9,348	1,115	1,132	Total number of households
परिसर के अन्दर	7,236	4,641	1,625	799	171	Within premises
परिसर के निकट	12,100	5,588	5,760	207	545	Near premises
दूर	3,729	1,241	1,963	109	416	Away
<b>ढका हुआ कुआँ/Covered well</b>						
परिवारों की कुल संख्या	6,671	3,458	2,549	398	266	Total number of households
परिसर के अन्दर	1,250	792	157	281	20	Within premises
परिसर के निकट	2,478	1,341	975	66	96	Near premises
दूर	2,943	1,325	1,417	51	150	Away

**जज-11 अ.जा. : पेय जल के स्रोत और उनकी स्थिति एवं बिजली तथा शौचालय की उपलब्धता के अनुसार वर्गीकृत अनुसूचित जाति के परिवार**  
**HH-11 SC : SCHEDULED CASTE HOUSEHOLDS CLASSIFIED BY SOURCE AND LOCATION OF DRINKING WATER AND AVAILABILITY OF ELECTRICITY AND LATRINE**

पेय जल के मुख्य स्रोत और पेय जल की उपलब्धता	परिवारों की कुल संख्या/ Total number of households	बिजली/Electricity				मुख्य स्रोत और पेय जल की उपलब्धता
		उपलब्ध/Available	अनुपलब्ध/Not available	Water		
		शौचालय उपलब्ध/ Latrine available	शौचालय अनुपलब्ध/ Latrine not available	शौचालय उपलब्ध/ Latrine available	शौचालय अनुपलब्ध/ Latrine not available	
1	2	3	4	5	6	1
<b>राज्य - हिमाचल प्रदेश 02/STATE - HIMACHAL PRADESH 02</b>						
<b>ग्रामीण/Rural</b>						
<b>बिना ढका कुआँ/Uncovered well</b>						
परिवारों की कुल संख्या	5,993	2,390	3,137	93	373	Total number of households
परिसर के अन्दर	428	275	136	8	9	Within premises
परिसर के निकट	2,275	948	1,205	22	100	Near premises
दूर	3,290	1,167	1,796	63	264	Away
<b>हैंड पम्प/Hand pump</b>						
परिवारों की कुल संख्या	11,804	6,011	5,303	87	403	Total number of households
परिसर के अन्दर	1,933	1,011	872	14	36	Within premises
परिसर के निकट	5,560	2,990	2,389	30	151	Near premises
दूर	4,311	2,010	2,042	43	216	Away
<b>ट्यूबवेल/बोरहोल/Tube well/Borehole</b>						
परिवारों की कुल संख्या	1,558	819	668	15	56	Total number of households
परिसर के अन्दर	700	510	178	5	7	Within premises
परिसर के निकट	556	213	311	6	26	Near premises
दूर	302	96	179	4	23	Away
<b>अन्य सभी/All others</b>						
परिवारों की कुल संख्या	16,552	6,578	7,884	326	1,764	Total number of households
परिसर के अन्दर	0	0	0	0	0	Within premises
परिसर के निकट	6,101	2,797	2,666	112	526	Near premises
दूर	10,451	3,781	5,218	214	1,238	Away

जज-11 अ.जा. : पेय जल के स्रोत और उनकी स्थिति एवं बिजली तथा शौचालय की उपलब्धता के अनुसार वर्गीकृत अनुसूचित जाति के परिवार  
**HH-11 SC : SCHEDULED CASTE HOUSEHOLDS CLASSIFIED BY SOURCE AND LOCATION OF DRINKING WATER AND AVAILABILITY OF ELECTRICITY AND LATRINE**

पेय जल के मुख्य स्रोत और पेय जल की उपलब्धता	परिवारों की कुल संख्या/ Total number of households	बिजली/Electricity		शौचालय		मुख्य स्रोत और पेय जल की उपलब्धता
		उपलब्ध/Available	अनुपलब्ध/Not available	शौचालय उपलब्ध/ Latrine available	शौचालय अनुपलब्ध/ Latrine not available	
	2	3	4	5	6	
<b>राज्य - हिमाचल प्रदेश 02/STATE - HIMACHAL PRADESH 02</b>						
<b>नगरीय/Urban</b>						
<b>सभी स्रोत/All sources</b>						
परिवारों की कुल संख्या	30,610	24,223	5,296	243	848	Total number of households
परिसर के अन्दर	22,357	20,511	1,665	114	67	Within premises
परिसर के निकट	6,108	3,052	2,642	70	344	Near premises
दूर	2,145	660	989	59	437	Away
<b>नल का पानी उपचारित स्रोत से/Tap water from treated source</b>						
परिवारों की कुल संख्या	27,624	22,813	4,120	165	526	Total number of households
परिसर के अन्दर	21,753	20,059	1,557	85	52	Within premises
परिसर के निकट	4,818	2,429	2,076	43	270	Near premises
दूर	1,053	325	487	37	204	Away
<b>नल का पानी अनुपचारित स्रोत से/Tap water from un-treated source</b>						
परिवारों की कुल संख्या	954	485	389	31	49	Total number of households
परिसर के अन्दर	244	187	34	15	8	Within premises
परिसर के निकट	559	258	257	15	29	Near premises
दूर	151	40	98	1	12	Away
<b>ढका हुआ कुआँ/Covered well</b>						
परिवारों की कुल संख्या	331	202	83	11	35	Total number of households
परिसर के अन्दर	44	28	5	8	3	Within premises
परिसर के निकट	185	117	55	2	11	Near premises
दूर	102	57	23	1	21	Away

**जज-11 अ.जा. : पेय जल के स्रोत और उनकी स्थिति एवं बिजली तथा शौचालय की उपलब्धता के अनुसार वर्गीकृत अनुसूचित जाति के परिवार**  
**HH-11 SC : SCHEDULED CASTE HOUSEHOLDS CLASSIFIED BY SOURCE AND LOCATION OF DRINKING WATER AND AVAILABILITY OF ELECTRICITY AND LATRINE**

पेय जल के मुख्य स्रोत और पेय जल की उपलब्धता	परिवारों की कुल संख्या/ Total number of households	बिजली/Electricity				मुख्य स्रोत और पेय जल की उपलब्धता
		उपलब्ध/Available	अनुपलब्ध/Not available	शौचालय उपलब्ध/ Latrine available	शौचालय अनुपलब्ध/ Latrine not available	
	2	3	4	5	6	1
<b>राज्य - हिमाचल प्रदेश 02/STATE - HIMACHAL PRADESH 02</b>						
<b>नगरीय/Urban</b>						
<b>बिना ढका कुआँ/Uncovered well</b>						
परिवारों की कुल संख्या	99	42	53	0	4	Total number of households
परिसर के अन्दर	18	11	7	0	0	Within premises
परिसर के निकट	41	15	26	0	0	Near premises
दूर	40	16	20	0	4	Away
<b>हैंड पम्प/Hand pump</b>						
परिवारों की कुल संख्या	573	270	248	12	43	Total number of households
परिसर के अन्दर	128	92	31	3	2	Within premises
परिसर के निकट	187	78	95	3	11	Near premises
दूर	258	100	122	6	30	Away
<b>ट्यूबवेल/बोरहोल/Tube well/Borehole</b>						
परिवारों की कुल संख्या	284	149	70	8	57	Total number of households
परिसर के अन्दर	170	134	31	3	2	Within premises
परिसर के निकट	60	13	38	5	4	Near premises
दूर	54	2	1	0	51	Away
<b>अन्य सभी/All others</b>						
परिवारों की कुल संख्या	745	262	333	16	134	Total number of households
परिसर के अन्दर	0	0	0	0	0	Within premises
परिसर के निकट	258	142	95	2	19	Near premises
दूर	487	120	238	14	115	Away



**जज-11 अ.जा. : पेय जल के स्रोत और उनकी स्थिति एवं बिजली तथा शौचालय की उपलब्धता के अनुसार वर्गीकृत अनुसूचित जाति के परिवार**  
**HH-11 SC : SCHEDULED CASTE HOUSEHOLDS CLASSIFIED BY SOURCE AND LOCATION OF DRINKING WATER AND AVAILABILITY OF ELECTRICITY AND LATRINE**

पेय जल के मुख्य स्रोत और पेय जल की उपलब्धता	परिवारों की कुल संख्या/ Total number of households	बिजली/Electricity				मुख्य स्रोत के पेय जल की उपलब्धता
		उपलब्ध/Available शौचालय उपलब्ध/ Latrine available	शौचालय अनुपलब्ध/ Latrine not available	अनुपलब्ध/Not available शौचालय उपलब्ध/ Latrine available	शौचालय अनुपलब्ध/ Latrine not available	
	2	3	4	5	6	1
<b>राज्य - पंजाब 03/STATE - PUNJAB 03</b>						
<b>सभी स्रोत/All sources</b>						
परिवारों की कुल संख्या	18,66,878	11,92,125	5,63,686	33,777	77,290	Total number of households
परिसर के अन्दर	14,56,775	10,27,368	3,75,552	20,446	33,409	Within premises
परिसर के निकट	2,80,216	1,17,775	1,28,247	8,491	25,703	Near premises
दूर	1,29,887	46,982	59,887	4,840	18,178	Away
<b>नल का पानी उपचारित स्रोत से/Tap water from treated source</b>						
परिवारों की कुल संख्या	6,85,893	5,14,168	1,47,316	10,005	14,404	Total number of households
परिसर के अन्दर	5,68,500	4,61,184	94,682	6,625	6,009	Within premises
परिसर के निकट	88,565	40,939	39,684	2,534	5,408	Near premises
दूर	28,828	12,045	12,950	846	2,987	Away
<b>नल का पानी अनुपचारित स्रोत से/Tap water from un-treated source</b>						
परिवारों की कुल संख्या	2,20,841	1,46,461	60,823	4,927	8,630	Total number of households
परिसर के अन्दर	1,47,646	1,11,897	31,043	2,319	2,387	Within premises
परिसर के निकट	53,883	26,116	22,036	1,795	3,936	Near premises
दूर	19,312	8,448	7,744	813	2,307	Away
<b>ढका हुआ कुआँ/Covered well</b>						
परिवारों की कुल संख्या	4,481	2,366	1,497	307	311	Total number of households
परिसर के अन्दर	2,739	1,651	774	191	123	Within premises
परिसर के निकट	911	379	380	58	94	Near premises
दूर	831	336	343	58	94	Away

**जज-11 अ.जा. : पेय जल के स्रोत और उनकी स्थिति एवं बिजली तथा शौचालय की उपलब्धता के अनुसार वर्गीकृत अनुसूचित जाति के परिवार**  
**HH-11 SC : SCHEDULED CASTE HOUSEHOLDS CLASSIFIED BY SOURCE AND LOCATION OF DRINKING WATER AND AVAILABILITY OF ELECTRICITY AND LATRINE**

पेय जल के मुख्य स्रोत और पेय जल की उपलब्धता	परिवारों की कुल संख्या/ Total number of households	बिजली/Electricity				मुख्य स्रोत और पेय जल की उपलब्धता
		उपलब्ध/Available		अनुपलब्ध/Not available		
		शौचालय उपलब्ध/ Latrine available	शौचालय अनुपलब्ध/ Latrine not available	शौचालय उपलब्ध/ Latrine available	शौचालय अनुपलब्ध/ Latrine not available	
1	2	3	4	5	6	1
<b>राज्य - पंजाब 03/STATE - PUNJAB 03</b>						
<b>योग/Total</b>						
<b>बिना ढका कुआँ/Uncovered well</b>						
परिवारों की कुल संख्या	4,284	1,432	2,450	114	288	Total number of households
परिसर के अन्दर	1,089	694	333	34	28	Within premises
परिसर के निकट	1,890	439	1,284	39	128	Near premises
दूर	1,305	299	833	41	132	Away
<b>हैंड पम्प/Hand pump</b>						
परिवारों की कुल संख्या	6,59,939	3,30,508	2,78,418	12,869	38,144	Total number of households
परिसर के अन्दर	5,56,883	2,98,935	2,24,298	9,914	23,736	Within premises
परिसर के निकट	65,965	20,047	35,147	1,760	9,011	Near premises
दूर	37,091	11,526	18,973	1,195	5,397	Away
<b>ट्यूबवेल/बोरहोल/Tube well/Borehole</b>						
परिवारों की कुल संख्या	2,30,027	1,77,237	45,343	2,708	4,739	Total number of households
परिसर के अन्दर	1,79,918	1,53,007	24,422	1,363	1,126	Within premises
परिसर के निकट	33,724	17,552	13,515	780	1,877	Near premises
दूर	16,385	6,678	7,406	565	1,736	Away
<b>अन्य सभी/All others</b>						
परिवारों की कुल संख्या	61,413	19,953	27,839	2,847	10,774	Total number of households
परिसर के अन्दर	0	0	0	0	0	Within premises
परिसर के निकट	35,278	12,303	16,201	1,525	5,249	Near premises
दूर	26,135	7,650	11,638	1,322	5,525	Away

जज-11 अ.जा. : पेय जल के स्रोत और उनकी स्थिति एवं बिजली तथा शौचालय की उपलब्धता के अनुसार वर्गीकृत अनुसूचित जाति के परिवार  
**HH-11 SC : SCHEDULED CASTE HOUSEHOLDS CLASSIFIED BY SOURCE AND LOCATION OF DRINKING WATER AND AVAILABILITY OF ELECTRICITY AND LATRINE**

पेय जल के मुख्य स्रोत और पेय जल की उपलब्धता	परिवारों की कुल संख्या/ Total number of households	बिजली/Electricity				मुख्य स्रोत और पेय जल की उपलब्धता
		उपलब्ध/Available		अनुपलब्ध/Not available		
		शौचालय उपलब्ध/ Latrine available	शौचालय अनुपलब्ध/ Latrine not available	शौचालय उपलब्ध/ Latrine available	शौचालय अनुपलब्ध/ Latrine not available	
1	2	3	4	5	6	1
<b>सभी स्रोत/All sources</b>						
परिवारों की कुल संख्या	13,02,197	7,17,853	4,92,240	27,561	64,543	Total number of households
परिसर के अन्दर	9,61,021	5,87,749	3,27,654	16,244	29,374	Within premises
परिसर के निकट	2,28,003	90,727	1,10,090	7,007	20,179	Near premises
दूर	1,13,173	39,377	54,496	4,310	14,990	Away
<b>नल का पानी उपचारित स्रोत से/Tap water from treated source</b>						
परिवारों की कुल संख्या	3,47,674	2,10,119	1,19,372	7,132	11,051	Total number of households
परिसर के अन्दर	2,57,771	1,72,956	75,546	4,490	4,779	Within premises
परिसर के निकट	66,015	27,761	32,282	1,924	4,048	Near premises
दूर	23,888	9,402	11,544	718	2,224	Away
<b>नल का पानी अनुपचारित स्रोत से/Tap water from un-treated source</b>						
परिवारों की कुल संख्या	1,53,905	90,731	52,185	4,014	6,975	Total number of households
परिसर के अन्दर	94,688	64,297	26,460	1,832	2,099	Within premises
परिसर के निकट	42,938	19,755	18,742	1,447	2,994	Near premises
दूर	16,279	6,679	6,983	735	1,882	Away
<b>ढका हुआ कुआँ/Covered well</b>						
परिवारों की कुल संख्या	3,539	1,699	1,317	260	263	Total number of households
परिसर के अन्दर	2,050	1,134	652	164	100	Within premises
परिसर के निकट	802	324	349	48	81	Near premises
दूर	687	241	316	48	82	Away

**जज-11 अ.जा. : पेय जल के स्रोत और उनकी स्थिति एवं बिजली तथा शौचालय की उपलब्धता के अनुसार वर्गीकृत अनुसूचित जाति के परिवार**  
**HH-11 SC : SCHEDULED CASTE HOUSEHOLDS CLASSIFIED BY SOURCE AND LOCATION OF DRINKING WATER AND AVAILABILITY OF ELECTRICITY AND LATRINE**

पेय जल के मुख्य स्रोत और पेय जल की उपलब्धता	परिवारों की कुल संख्या/ Total number of households	बिजली/Electricity				मुख्य स्रोत और पेय जल की उपलब्धता
		उपलब्ध/Available		अनुपलब्ध/Not available		
		शौचालय उपलब्ध/ Latrine available	शौचालय अनुपलब्ध/ Latrine not available	शौचालय उपलब्ध/ Latrine available	शौचालय अनुपलब्ध/ Latrine not available	
1	2	3	4	5	6	1
<b>बिना ढका कुआँ/Uncovered well</b>						
परिवारों की कुल संख्या	3,704	1,129	2,223	98	254	Total number of households
परिसर के अन्दर	816	482	286	25	23	Within premises
परिसर के निकट	1,705	388	1,166	38	113	Near premises
दूर	1,183	259	771	35	118	Away
<b>हैंड पम्प/Hand pump</b>						
परिवारों की कुल संख्या	5,60,108	2,64,244	2,51,703	11,207	32,954	Total number of households
परिसर के अन्दर	4,71,065	2,37,577	2,03,454	8,623	21,411	Within premises
परिसर के निकट	55,835	16,600	30,788	1,517	6,930	Near premises
दूर	33,208	10,067	17,461	1,067	4,613	Away
<b>ट्यूबवेल/बोरहोल/Tube well/Borehole</b>						
परिवारों की कुल संख्या	1,80,598	1,33,247	40,815	2,364	4,172	Total number of households
परिसर के अन्दर	1,34,631	1,11,303	21,256	1,110	962	Within premises
परिसर के निकट	30,731	15,802	12,572	725	1,632	Near premises
दूर	15,236	6,142	6,987	529	1,578	Away
<b>अन्य सभी/All others</b>						
परिवारों की कुल संख्या	52,669	16,684	24,625	2,486	8,874	Total number of households
परिसर के अन्दर	0	0	0	0	0	Within premises
परिसर के निकट	29,977	10,097	14,191	1,308	4,381	Near premises
दूर	22,692	6,587	10,434	1,178	4,493	Away

जज-11 अ.जा. : पेय जल के स्रोत और उनकी स्थिति एवं बिजली तथा शौचालय की उपलब्धता के अनुसार वर्गीकृत अनुसूचित जाति के परिवार  
**HH-11 SC : SCHEDULED CASTE HOUSEHOLDS CLASSIFIED BY SOURCE AND LOCATION OF DRINKING WATER AND AVAILABILITY OF ELECTRICITY AND LATRINE**

पेय जल के मुख्य स्रोत और पेय जल की उपलब्धता	परिवारों की कुल संख्या/ Total number of households	बिजली/Electricity				मुख्य स्रोत और पेय जल की उपलब्धता
		उपलब्ध/Available		अनुपलब्ध/Not available		
		शौचालय उपलब्ध/ Latrine available	शौचालय अनुपलब्ध/ Latrine not available	शौचालय उपलब्ध/ Latrine available	शौचालय अनुपलब्ध/ Latrine not available	
1	2	3	4	5	6	1
<b>राज्य - पंजाब 03/STATE - PUNJAB 03</b>						
<b>नगरीय/Urban</b>						
<b>सभी स्रोत/All sources</b>						
परिवारों की कुल संख्या	5,64,681	4,74,272	71,446	6,216	12,747	Total number of households
परिसर के अन्दर	4,95,754	4,39,619	47,898	4,202	4,035	Within premises
परिसर के निकट	52,213	27,048	18,157	1,484	5,524	Near premises
दूर	16,714	7,605	5,391	530	3,188	Away
<b>नल का पानी उपचारित स्रोत से/Tap water from treated source</b>						
परिवारों की कुल संख्या	3,38,219	3,04,049	27,944	2,873	3,353	Total number of households
परिसर के अन्दर	3,10,729	2,88,228	19,136	2,135	1,230	Within premises
परिसर के निकट	22,550	13,178	7,402	610	1,360	Near premises
दूर	4,940	2,643	1,406	128	763	Away
<b>नल का पानी अनुपचारित स्रोत से/Tap water from un-treated source</b>						
परिवारों की कुल संख्या	66,936	55,730	8,638	913	1,655	Total number of households
परिसर के अन्दर	52,958	47,600	4,583	487	288	Within premises
परिसर के निकट	10,945	6,361	3,294	348	942	Near premises
दूर	3,033	1,769	761	78	425	Away
<b>ढका हुआ कुआँ/Covered well</b>						
परिवारों की कुल संख्या	942	667	180	47	48	Total number of households
परिसर के अन्दर	689	517	122	27	23	Within premises
परिसर के निकट	109	55	31	10	13	Near premises
दूर	144	95	27	10	12	Away

**जज-11 अ.जा. : पेय जल के स्रोत और उनकी स्थिति एवं बिजली तथा शौचालय की उपलब्धता के अनुसार वर्गीकृत अनुसूचित जाति के परिवार**  
**HH-11 SC : SCHEDULED CASTE HOUSEHOLDS CLASSIFIED BY SOURCE AND LOCATION OF DRINKING WATER AND AVAILABILITY OF ELECTRICITY AND LATRINE**

पेय जल के मुख्य स्रोत और पेय जल की उपलब्धता	परिवारों की कुल संख्या/ Total number of households	बिजली/Electricity				मुख्य स्रोत और पेय जल की उपलब्धता
		उपलब्ध/Available		अनुपलब्ध/Not available		
		शौचालय उपलब्ध/ Latrine available	शौचालय अनुपलब्ध/ Latrine not available	शौचालय उपलब्ध/ Latrine available	शौचालय अनुपलब्ध/ Latrine not available	
1	2	3	4	5	6	1
<b>राज्य - पंजाब 03/STATE - PUNJAB 03</b>						
<b>नगरीय/Urban</b>						
<b>बिना ढका कुआँ/Uncovered well</b>						
परिवारों की कुल संख्या	580	303	227	16	34	Total number of households
परिसर के अन्दर	273	212	47	9	5	Within premises
परिसर के निकट	185	51	118	1	15	Near premises
दूर	122	40	62	6	14	Away
<b>हैंड पम्प/Hand pump</b>						
परिवारों की कुल संख्या	99,831	66,264	26,715	1,662	5,190	Total number of households
परिसर के अन्दर	85,818	61,358	20,844	1,291	2,325	Within premises
परिसर के निकट	10,130	3,447	4,359	243	2,081	Near premises
दूर	3,883	1,459	1,512	128	784	Away
<b>ट्यूबवेल/बोरहोल/Tube well/Borehole</b>						
परिवारों की कुल संख्या	49,429	43,990	4,528	344	567	Total number of households
परिसर के अन्दर	45,287	41,704	3,166	253	164	Within premises
परिसर के निकट	2,993	1,750	943	55	245	Near premises
दूर	1,149	536	419	36	158	Away
<b>अन्य सभी/All others</b>						
परिवारों की कुल संख्या	8,744	3,269	3,214	361	1,900	Total number of households
परिसर के अन्दर	0	0	0	0	0	Within premises
परिसर के निकट	5,301	2,206	2,010	217	868	Near premises
दूर	3,443	1,063	1,204	144	1,032	Away

**जज-11 अ.जा. : पेय जल के स्रोत और उनकी स्थिति एवं बिजली तथा शौचालय की उपलब्धता के अनुसार वर्गीकृत अनुसूचित जाति के परिवार**  
**HH-11 SC : SCHEDULED CASTE HOUSEHOLDS CLASSIFIED BY SOURCE AND LOCATION OF DRINKING WATER AND AVAILABILITY OF ELECTRICITY AND LATRINE**

पेय जल के मुख्य स्रोत और पेय जल की उपलब्धता	परिवारों की कुल संख्या/ Total number of households	बिजली/Electricity				मुख्य स्रोत और पेय जल की उपलब्धता
		उपलब्ध/Available		अनुपलब्ध/Not available		
		शौचालय उपलब्ध/ Latrine available	शौचालय अनुपलब्ध/ Latrine not available	शौचालय उपलब्ध/ Latrine available	शौचालय अनुपलब्ध/ Latrine not available	
1	2	3	4	5	6	1
<b>संघ राज्यक्षेत्र - चण्डीगढ़ 04/UNION TERRITORY - CHANDIGARH 04</b>						
<b>सभी स्रोत/All sources</b>						
परिवारों की कुल संख्या	43,980	33,725	8,979	179	1,097	Total number of households
परिसर के अन्दर	32,923	32,238	512	79	94	Within premises
परिसर के निकट	9,297	1,240	7,248	84	725	Near premises
दूर	1,760	247	1,219	16	278	Away
<b>नल का पानी उपचारित स्रोत से/Tap water from treated source</b>						
परिवारों की कुल संख्या	39,393	32,189	6,315	99	790	Total number of households
परिसर के अन्दर	32,048	31,534	384	48	82	Within premises
परिसर के निकट	6,577	638	5,344	48	547	Near premises
दूर	768	17	587	3	161	Away
<b>नल का पानी अनुपचारित स्रोत से/Tap water from un-treated source</b>						
परिवारों की कुल संख्या	2,423	468	1,732	63	160	Total number of households
परिसर के अन्दर	316	219	64	30	3	Within premises
परिसर के निकट	1,583	207	1,250	28	98	Near premises
दूर	524	42	418	5	59	Away
<b>ढका हुआ कुआँ/Covered well</b>						
परिवारों की कुल संख्या	23	2	11	0	10	Total number of households
परिसर के अन्दर	9	1	0	0	8	Within premises
परिसर के निकट	7	1	5	0	1	Near premises
दूर	7	0	6	0	1	Away

**जज-11 अ.जा. : पेय जल के स्रोत और उनकी स्थिति एवं बिजली तथा शौचालय की उपलब्धता के अनुसार वर्गीकृत अनुसूचित जाति के परिवार**  
**HH-11 SC : SCHEDULED CASTE HOUSEHOLDS CLASSIFIED BY SOURCE AND LOCATION OF DRINKING WATER AND AVAILABILITY OF ELECTRICITY AND LATRINE**

पेय जल के मुख्य स्रोत और पेय जल की उपलब्धता	परिवारों की कुल संख्या/ Total number of households	बिजली/Electricity				मुख्य स्रोत के पेय जल की उपलब्धता
		उपलब्ध/Available	शौचालय उपलब्ध/ शौचालय अनुपलब्ध/ Latrine not available	अनुपलब्ध/Not available	शौचालय उपलब्ध/ शौचालय अनुपलब्ध/ Latrine not available	
	2	3	4	5	6	1
<b>संघ राज्यक्षेत्र - चण्डीगढ़ 04/UNION TERRITORY - CHANDIGARH 04</b>						
<b>बिना ढका कुआँ/Uncovered well</b>						
परिवारों की कुल संख्या	5	3	1	0	1	Total number of households
परिसर के अन्दर	3	3	0	0	0	Within premises
परिसर के निकट	2	0	1	0	1	Near premises
दूर	0	0	0	0	0	Away
<b>हैंड पम्प/Hand pump</b>						
परिवारों की कुल संख्या	1,264	530	666	7	61	Total number of households
परिसर के अन्दर	260	200	58	1	1	Within premises
परिसर के निकट	941	306	583	4	48	Near premises
दूर	63	24	25	2	12	Away
<b>ट्यूबवेल/बोरहोल/Tube well/Borehole</b>						
परिवारों की कुल संख्या	385	311	53	0	21	Total number of households
परिसर के अन्दर	287	281	6	0	0	Within premises
परिसर के निकट	84	19	45	0	20	Near premises
दूर	14	11	2	0	1	Away
<b>अन्य सभी/All others</b>						
परिवारों की कुल संख्या	487	222	201	10	54	Total number of households
परिसर के अन्दर	0	0	0	0	0	Within premises
परिसर के निकट	103	69	20	4	10	Near premises
दूर	384	153	181	6	44	Away



**जज-11 अ.जा. : पेय जल के स्रोत और उनकी स्थिति एवं बिजली तथा शौचालय की उपलब्धता के अनुसार वर्गीकृत अनुसूचित जाति के परिवार**  
**HH-11 SC : SCHEDULED CASTE HOUSEHOLDS CLASSIFIED BY SOURCE AND LOCATION OF DRINKING WATER AND AVAILABILITY OF ELECTRICITY AND LATRINE**

पेय जल के मुख्य स्रोत और पेय जल की उपलब्धता	परिवारों की कुल संख्या/ Total number of households	बिजली/Electricity				Main source of drinking water and Availability of Drinking Water
		उपलब्ध/Available	शौचालय उपलब्ध/शौचालय अनुपलब्ध/Latrine not available	शौचालय उपलब्ध/शौचालय अनुपलब्ध/Latrine available	शौचालय उपलब्ध/शौचालय अनुपलब्ध/Latrine not available	
	2	3	4	5	6	1
<b>संघ राज्यक्षेत्र - चण्डीगढ़ 04/UNION TERRITORY - CHANDIGARH 04</b>						
<b>ग्रामीण/Rural</b>						
<b>सभी स्रोत/All sources</b>						
परिवारों की कुल संख्या	1,059	825	167	14	53	Total number of households
परिसर के अन्दर	838	781	42	11	4	Within premises
परिसर के निकट	187	37	121	3	26	Near premises
दूर	34	7	4	0	23	Away
<b>नल का पानी उपचारित स्रोत से/Tap water from treated source</b>						
परिवारों की कुल संख्या	907	790	83	12	22	Total number of households
परिसर के अन्दर	805	757	34	11	3	Within premises
परिसर के निकट	74	26	46	1	1	Near premises
दूर	28	7	3	0	18	Away
<b>नल का पानी अनुपचारित स्रोत से/Tap water from un-treated source</b>						
परिवारों की कुल संख्या	86	22	63	0	1	Total number of households
परिसर के अन्दर	27	20	7	0	0	Within premises
परिसर के निकट	58	2	55	0	1	Near premises
दूर	1	0	1	0	0	Away
<b>ढका हुआ कुआँ/Covered well</b>						
परिवारों की कुल संख्या	0	0	0	0	0	Total number of households
परिसर के अन्दर	0	0	0	0	0	Within premises
परिसर के निकट	0	0	0	0	0	Near premises
दूर	0	0	0	0	0	Away

**जज-11 अ.जा. : पेय जल के स्रोत और उनकी स्थिति एवं बिजली तथा शौचालय की उपलब्धता के अनुसार वर्गीकृत अनुसूचित जाति के परिवार**  
**HH-11 SC : SCHEDULED CASTE HOUSEHOLDS CLASSIFIED BY SOURCE AND LOCATION OF DRINKING WATER AND AVAILABILITY OF ELECTRICITY AND LATRINE**

पेय जल के मुख्य स्रोत और पेय जल की उपलब्धता	परिवारों की कुल संख्या/ Total number of households	बिजली/Electricity				मुख्य स्रोत और पेय जल की उपलब्धता
		उपलब्ध/Available	शौचालय उपलब्ध/ शौचालय अनुपलब्ध/ Latrine not available	अनुपलब्ध/Not available	शौचालय उपलब्ध/ शौचालय अनुपलब्ध/ Latrine not available	
	2	3	4	5	6	1
<b>संघ राज्यक्षेत्र - चण्डीगढ़ 04/UNION TERRITORY - CHANDIGARH 04</b>						
<b>ग्रामीण/Rural</b>						
<b>बिना ढका कुआँ/Uncovered well</b>						
परिवारों की कुल संख्या	0	0	0	0	0	Total number of households
परिसर के अन्दर	0	0	0	0	0	Within premises
परिसर के निकट	0	0	0	0	0	Near premises
दूर	0	0	0	0	0	Away
<b>हैंड पम्प/Hand pump</b>						
परिवारों की कुल संख्या	13	2	3	2	6	Total number of households
परिसर के अन्दर	2	0	1	0	1	Within premises
परिसर के निकट	11	2	2	2	5	Near premises
दूर	0	0	0	0	0	Away
<b>ट्यूबवेल/बोरहोल/Tube well/Borehole</b>						
परिवारों की कुल संख्या	39	6	13	0	20	Total number of households
परिसर के अन्दर	4	4	0	0	0	Within premises
परिसर के निकट	34	2	13	0	19	Near premises
दूर	1	0	0	0	1	Away
<b>अन्य सभी/All others</b>						
परिवारों की कुल संख्या	14	5	5	0	4	Total number of households
परिसर के अन्दर	0	0	0	0	0	Within premises
परिसर के निकट	10	5	5	0	0	Near premises
दूर	4	0	0	0	4	Away

**जज-11 अ.जा. : पेय जल के स्रोत और उनकी स्थिति एवं बिजली तथा शौचालय की उपलब्धता के अनुसार वर्गीकृत अनुसूचित जाति के परिवार**  
**HH-11 SC : SCHEDULED CASTE HOUSEHOLDS CLASSIFIED BY SOURCE AND LOCATION OF DRINKING WATER AND AVAILABILITY OF ELECTRICITY AND LATRINE**

पेय जल के मुख्य स्रोत और पेय जल की उपलब्धता	परिवारों की कुल संख्या/ Total number of households	बिजली/Electricity				मुख्य स्रोत और पेय जल की उपलब्धता
		उपलब्ध/Available		अनुपलब्ध/Not available		
		शौचालय उपलब्ध/ Latrine available	शौचालय अनुपलब्ध/ Latrine not available	शौचालय उपलब्ध/ Latrine available	शौचालय अनुपलब्ध/ Latrine not available	
1	2	3	4	5	6	1
<b>संघ राज्यक्षेत्र - चण्डीगढ़ 04/UNION TERRITORY - CHANDIGARH 04</b>						
<b>नगरीय/Urban</b>						
<b>सभी स्रोत/All sources</b>						
परिवारों की कुल संख्या	42,921	32,900	8,812	1,044		Total number of households
परिसर के अन्दर	32,085	31,457	470	90		Within premises
परिसर के निकट	9,110	1,203	7,127	699		Near premises
दूर	1,726	240	1,215	255		Away
<b>नल का पानी उपचारित स्रोत से/Tap water from treated source</b>						
परिवारों की कुल संख्या	38,486	31,399	6,232	768		Total number of households
परिसर के अन्दर	31,243	30,777	350	79		Within premises
परिसर के निकट	6,503	612	5,298	546		Near premises
दूर	740	10	584	143		Away
<b>नल का पानी अनुपचारित स्रोत से/Tap water from un-treated source</b>						
परिवारों की कुल संख्या	2,337	446	1,669	159		Total number of households
परिसर के अन्दर	289	199	57	3		Within premises
परिसर के निकट	1,525	205	1,195	97		Near premises
दूर	523	42	417	59		Away
<b>ढका हुआ कुआँ/Covered well</b>						
परिवारों की कुल संख्या	23	2	11	10		Total number of households
परिसर के अन्दर	9	1	0	8		Within premises
परिसर के निकट	7	1	5	1		Near premises
दूर	7	0	6	1		Away

**जज-11 अ.जा. : पेय जल के स्रोत और उनकी स्थिति एवं बिजली तथा शौचालय की उपलब्धता के अनुसार वर्गीकृत अनुसूचित जाति के परिवार**  
**HH-11 SC : SCHEDULED CASTE HOUSEHOLDS CLASSIFIED BY SOURCE AND LOCATION OF DRINKING WATER AND AVAILABILITY OF ELECTRICITY AND LATRINE**

पेय जल के मुख्य स्रोत और पेय जल की उपलब्धता	परिवारों की कुल संख्या/ Total number of households	बिजली/Electricity				मुख्य स्रोत और पेय जल की उपलब्धता
		उपलब्ध/Available	शौचालय उपलब्ध/ Latrine available	शौचालय अनुपलब्ध/ Latrine not available	शौचालय उपलब्ध/ Latrine available	
	2	3	4	5	6	1
<b>संघ राज्यक्षेत्र - चण्डीगढ़ 04/UNION TERRITORY - CHANDIGARH 04</b>						
<b>नगरीय/Urban</b>						
<b>बिना ढका कुआँ/Uncovered well</b>						
परिवारों की कुल संख्या	5	3	1	0	1	Total number of households
परिसर के अन्दर	3	3	0	0	0	Within premises
परिसर के निकट	2	0	1	0	1	Near premises
दूर	0	0	0	0	0	Away
<b>हैंड पम्प/Hand pump</b>						
परिवारों की कुल संख्या	1,251	528	663	5	55	Total number of households
परिसर के अन्दर	258	200	57	1	0	Within premises
परिसर के निकट	930	304	581	2	43	Near premises
दूर	63	24	25	2	12	Away
<b>ट्यूबवेल/बोरहोल/Tube well/Borehole</b>						
परिवारों की कुल संख्या	346	305	40	0	1	Total number of households
परिसर के अन्दर	283	277	6	0	0	Within premises
परिसर के निकट	50	17	32	0	1	Near premises
दूर	13	11	2	0	0	Away
<b>अन्य सभी/All others</b>						
परिवारों की कुल संख्या	473	217	196	10	50	Total number of households
परिसर के अन्दर	0	0	0	0	0	Within premises
परिसर के निकट	93	64	15	4	10	Near premises
दूर	380	153	181	6	40	Away

**जज-11 अ.जा. : पेय जल के स्रोत और उनकी स्थिति एवं बिजली तथा शौचालय की उपलब्धता के अनुसार वर्गीकृत अनुसूचित जाति के परिवार**  
**HH-11 SC : SCHEDULED CASTE HOUSEHOLDS CLASSIFIED BY SOURCE AND LOCATION OF DRINKING WATER AND AVAILABILITY OF ELECTRICITY AND LATRINE**

पेय जल के मुख्य स्रोत और पेय जल की उपलब्धता	परिवारों की कुल संख्या/ Total number of households	बिजली/Electricity				मुख्य स्रोत और पेय जल की उपलब्धता
		उपलब्ध/Available		अनुपलब्ध/Not available		
		शौचालय उपलब्ध/ Latrine available	शौचालय अनुपलब्ध/ Latrine not available	शौचालय उपलब्ध/ Latrine available	शौचालय अनुपलब्ध/ Latrine not available	
1	2	3	4	5	6	1
<b>राज्य - उत्तराखण्ड 05/STATE - UTTARAKHAND 05</b>						
<b>सभी स्रोत/All sources</b>						
परिवारों की कुल संख्या	3,77,202	1,56,806	1,44,196	11,638	64,562	Total number of households
परिसर के अन्दर	1,68,093	1,07,141	40,760	5,263	14,929	Within premises
परिसर के निकट	1,22,170	32,429	60,196	3,876	25,669	Near premises
दूर	86,939	17,236	43,240	2,499	23,964	Away
<b>नल का पानी उपचारित स्रोत से/Tap water from treated source</b>						
परिवारों की कुल संख्या	1,73,831	96,434	53,889	4,330	19,178	Total number of households
परिसर के अन्दर	94,854	74,141	14,627	2,016	4,070	Within premises
परिसर के निकट	55,614	17,156	27,263	1,678	9,517	Near premises
दूर	23,363	5,137	11,999	636	5,591	Away
<b>नल का पानी अनुपचारित स्रोत से/Tap water from un-treated source</b>						
परिवारों की कुल संख्या	57,677	17,747	26,350	2,003	11,577	Total number of households
परिसर के अन्दर	14,610	7,736	4,527	608	1,739	Within premises
परिसर के निकट	28,355	7,164	14,160	951	6,080	Near premises
दूर	14,712	2,847	7,663	444	3,758	Away
<b>ढका हुआ कुआँ/Covered well</b>						
परिवारों की कुल संख्या	3,580	853	1,441	271	1,015	Total number of households
परिसर के अन्दर	514	213	124	108	69	Within premises
परिसर के निकट	848	192	361	71	224	Near premises
दूर	2,218	448	956	92	722	Away

**जज-11 अ.जा. : पेय जल के स्रोत और उनकी स्थिति एवं बिजली तथा शौचालय की उपलब्धता के अनुसार वर्गीकृत अनुसूचित जाति के परिवार**  
**HH-11 SC : SCHEDULED CASTE HOUSEHOLDS CLASSIFIED BY SOURCE AND LOCATION OF DRINKING WATER AND AVAILABILITY OF ELECTRICITY AND LATRINE**

पेय जल के मुख्य स्रोत और पेय जल की उपलब्धता	परिवारों की कुल संख्या/ Total number of households	विजली/Electricity		शौचालय/Available		अनुपलब्ध/Not available		मुख्य स्रोत और पेय जल की उपलब्धता
		उपलब्ध/Available	शौचालय उपलब्ध/ Latrine available	शौचालय उपलब्ध/ Latrine available	अनुपलब्ध/Not available	शौचालय उपलब्ध/ Latrine not available	अनुपलब्ध/Not available	
	2	3	4	5	6	7	8	9
<b>राज्य - उत्तराखण्ड 05/STATE - UTTARAKHAND 05</b>								
<b>योग/Total</b>								
<b>बिना ढका कुआँ/Uncovered well</b>								
परिवारों की कुल संख्या	2,434	404	1,236	55	739	Total number of households		
परिसर के अन्दर	69	35	19	9	6	Within premises		
परिसर के निकट	569	118	249	17	185	Near premises		
दूर	1,796	251	968	29	548	Away		
<b>हैंड पम्प/Hand pump</b>								
परिवारों की कुल संख्या	97,588	31,447	41,686	3,713	20,742	Total number of households		
परिसर के अन्दर	55,664	22,956	21,216	2,486	9,006	Within premises		
परिसर के निकट	26,548	5,167	13,329	754	7,298	Near premises		
दूर	15,376	3,324	7,141	473	4,438	Away		
<b>ट्यूबवेल/बोरहोल/Tube well/Borehole</b>								
परिवारों की कुल संख्या	4,760	3,012	1,056	130	562	Total number of households		
परिसर के अन्दर	2,382	2,060	247	36	39	Within premises		
परिसर के निकट	1,099	469	404	43	183	Near premises		
दूर	1,279	483	405	51	340	Away		
<b>अन्य सभी/All others</b>								
परिवारों की कुल संख्या	37,332	6,909	18,538	1,136	10,749	Total number of households		
परिसर के अन्दर	0	0	0	0	0	Within premises		
परिसर के निकट	9,137	2,163	4,430	362	2,182	Near premises		
दूर	28,195	4,746	14,108	774	8,567	Away		

**जज-11 अ.जा. : पेय जल के स्रोत और उनकी स्थिति एवं बिजली तथा शौचालय की उपलब्धता के अनुसार वर्गीकृत अनुसूचित जाति के परिवार**  
**HH-11 SC : SCHEDULED CASTE HOUSEHOLDS CLASSIFIED BY SOURCE AND LOCATION OF DRINKING WATER AND AVAILABILITY OF ELECTRICITY AND LATRINE**

पेय जल के मुख्य स्रोत और पेय जल की उपलब्धता	परिवारों की कुल संख्या/ Total number of households	बिजली/Electricity				1
		उपलब्ध/Available		अनुपलब्ध/Not available		
		शौचालय उपलब्ध/ Latrine available	शौचालय अनुपलब्ध/ Latrine not available	शौचालय उपलब्ध/ Latrine available	शौचालय अनुपलब्ध/ Latrine not available	
3	4	5	6			
<b>राज्य - उत्तराखण्ड 05/STATE - UTTARAKHAND 05</b>						
<b>ग्रामीण/Rural</b>						
<b>सभी स्रोत/All sources</b>						
परिवारों की कुल संख्या	2,92,389	1,33,579	9,278	60,764	Total number of households	
परिसर के अन्दर	1,03,462	36,730	3,897	13,948	Within premises	
परिसर के निकट	1,08,829	55,925	3,251	24,285	Near premises	
दूर	80,098	40,924	2,130	22,531	Away	
<b>नल का पानी उपचारित स्रोत से/Tap water from treated source</b>						
परिवारों की कुल संख्या	1,14,186	48,353	3,246	17,598	Total number of households	
परिसर के अन्दर	45,394	12,316	1,353	3,602	Within premises	
परिसर के निकट	48,048	24,896	1,373	8,925	Near premises	
दूर	20,744	11,141	520	5,071	Away	
<b>नल का पानी अनुपचारित स्रोत से/Tap water from un-treated source</b>						
परिवारों की कुल संख्या	52,314	25,070	1,724	11,123	Total number of households	
परिसर के अन्दर	12,340	4,293	529	1,705	Within premises	
परिसर के निकट	26,134	13,409	826	5,809	Near premises	
दूर	13,840	7,368	369	3,609	Away	
<b>ढका हुआ कुआँ/Covered well</b>						
परिवारों की कुल संख्या	3,396	1,427	248	987	Total number of households	
परिसर के अन्दर	423	119	94	61	Within premises	
परिसर के निकट	815	359	66	221	Near premises	
दूर	2,158	949	88	705	Away	

**जज-11 अ.जा. : पेय जल के स्रोत और उनकी स्थिति एवं बिजली तथा शौचालय की उपलब्धता के अनुसार वर्गीकृत अनुसूचित जाति के परिवार**  
**HH-11 SC : SCHEDULED CASTE HOUSEHOLDS CLASSIFIED BY SOURCE AND LOCATION OF DRINKING WATER AND AVAILABILITY OF ELECTRICITY AND LATRINE**

पेय जल के मुख्य स्रोत और पेय जल की उपलब्धता	परिवारों की कुल संख्या/ Total number of households	बिजली/Electricity				मुख्य स्रोत और पेय जल की उपलब्धता
		उपलब्ध/Available		अनुपलब्ध/Not available		
		शौचालय उपलब्ध/ Latrine available	शौचालय अनुपलब्ध/ Latrine not available	शौचालय उपलब्ध/ Latrine available	शौचालय अनुपलब्ध/ Latrine not available	
1	2	3	4	5	6	1
<b>राज्य - उत्तराखण्ड 05/STATE - UTTARAKHAND 05</b>						
<b>ग्रामीण/Rural</b>						
<b>बिना ढका कुआँ/Uncovered well</b>						
परिवारों की कुल संख्या	2,379	374	1,215	52	738	Total number of households
परिसर के अन्दर	50	24	13	7	6	Within premises
परिसर के निकट	559	113	245	17	184	Near premises
दूर	1,770	237	957	28	548	Away
<b>हैंड पम्प/Hand pump</b>						
परिवारों की कुल संख्या	81,582	20,575	38,672	2,865	19,470	Total number of households
परिसर के अन्दर	44,151	13,968	19,764	1,884	8,535	Within premises
परिसर के निकट	23,727	3,954	12,320	616	6,837	Near premises
दूर	13,704	2,653	6,588	365	4,098	Away
<b>ट्यूबवेल/बोरहोल/Tube well/Borehole</b>						
परिवारों की कुल संख्या	3,248	1,585	1,012	106	545	Total number of households
परिसर के अन्दर	1,104	810	225	30	39	Within premises
परिसर के निकट	963	357	396	29	181	Near premises
दूर	1,181	418	391	47	325	Away
<b>अन्य सभी/All others</b>						
परिवारों की कुल संख्या	35,284	6,114	17,830	1,037	10,303	Total number of households
परिसर के अन्दर	0	0	0	0	0	Within premises
परिसर के निकट	8,583	1,831	4,300	324	2,128	Near premises
दूर	26,701	4,283	13,530	713	8,175	Away



**जज-11 अ.जा. : पेय जल के स्रोत और उनकी स्थिति एवं बिजली तथा शौचालय की उपलब्धता के अनुसार वर्गीकृत अनुसूचित जाति के परिवार**  
**HH-11 SC : SCHEDULED CASTE HOUSEHOLDS CLASSIFIED BY SOURCE AND LOCATION OF DRINKING WATER AND AVAILABILITY OF ELECTRICITY AND LATRINE**

पेय जल के मुख्य स्रोत और पेय जल की उपलब्धता	परिवारों की कुल संख्या/ Total number of households	बिजली/Electricity				मुख्य स्रोत और पेय जल की उपलब्धता
		उपलब्ध/Available		अनुपलब्ध/Not available		
		शौचालय उपलब्ध/ Latrine available	शौचालय अनुपलब्ध/ Latrine not available	शौचालय उपलब्ध/ Latrine available	शौचालय अनुपलब्ध/ Latrine not available	
1	2	3	4	5	6	1
<b>राज्य - उत्तराखण्ड 05/STATE - UTTARAKHAND 05</b>						
<b>नगरीय/Urban</b>						
<b>सभी स्रोत/All sources</b>						
परिवारों की कुल संख्या	84,813	68,038	10,617	2,360	3,798	Total number of households
परिसर के अन्दर	64,631	58,254	4,030	1,366	981	Within premises
परिसर के निकट	13,341	7,061	4,271	625	1,384	Near premises
दूर	6,841	2,723	2,316	369	1,433	Away
<b>नल का पानी उपचारित स्रोत से/Tap water from treated source</b>						
परिवारों की कुल संख्या	59,645	51,445	5,536	1,084	1,580	Total number of households
परिसर के अन्दर	49,460	46,018	2,311	663	468	Within premises
परिसर के निकट	7,566	4,302	2,367	305	592	Near premises
दूर	2,619	1,125	858	116	520	Away
<b>नल का पानी अनुपचारित स्रोत से/Tap water from un-treated source</b>						
परिवारों की कुल संख्या	5,363	3,350	1,280	279	454	Total number of households
परिसर के अन्दर	2,270	1,923	234	79	34	Within premises
परिसर के निकट	2,221	1,074	751	125	271	Near premises
दूर	872	353	295	75	149	Away
<b>ढका हुआ कुआँ/Covered well</b>						
परिवारों की कुल संख्या	184	119	14	23	28	Total number of households
परिसर के अन्दर	91	64	5	14	8	Within premises
परिसर के निकट	33	23	2	5	3	Near premises
दूर	60	32	7	4	17	Away

**जज-11 अ.जा. : पेय जल के स्रोत और उनकी स्थिति एवं बिजली तथा शौचालय की उपलब्धता के अनुसार वर्गीकृत अनुसूचित जाति के परिवार**  
**HH-11 SC : SCHEDULED CASTE HOUSEHOLDS CLASSIFIED BY SOURCE AND LOCATION OF DRINKING WATER AND AVAILABILITY OF ELECTRICITY AND LATRINE**

पेय जल के मुख्य स्रोत और पेय जल की उपलब्धता	परिवारों की कुल संख्या/ Total number of households	बिजली/Electricity				मुख्य स्रोत के पेय जल की उपलब्धता
		उपलब्ध/Available		अनुपलब्ध/Not available		
		शौचालय उपलब्ध/ Latrine available	शौचालय अनुपलब्ध/ Latrine not available	शौचालय उपलब्ध/ Latrine available	शौचालय अनुपलब्ध/ Latrine not available	
1	2	3	4	5	6	1
<b>राज्य - उत्तराखण्ड 05/STATE - UTTARAKHAND 05</b>						
<b>नगरीय/Urban</b>						
<b>बिना ढका कुआँ/Uncovered well</b>						
परिवारों की कुल संख्या	55	30	21	3	1	Total number of households
परिसर के अन्दर	19	11	6	2	0	Within premises
परिसर के निकट	10	5	4	0	1	Near premises
दूर	26	14	11	1	0	Away
<b>हैंड पम्प/Hand pump</b>						
परिवारों की कुल संख्या	16,006	10,872	3,014	848	1,272	Total number of households
परिसर के अन्दर	11,513	8,988	1,452	602	471	Within premises
परिसर के निकट	2,821	1,213	1,009	138	461	Near premises
दूर	1,672	671	553	108	340	Away
<b>ट्यूबवेल/बोरहोल/Tube well/Borehole</b>						
परिवारों की कुल संख्या	1,512	1,427	44	24	17	Total number of households
परिसर के अन्दर	1,278	1,250	22	6	0	Within premises
परिसर के निकट	136	112	8	14	2	Near premises
दूर	98	65	14	4	15	Away
<b>अन्य सभी/All others</b>						
परिवारों की कुल संख्या	2,048	795	708	99	446	Total number of households
परिसर के अन्दर	0	0	0	0	0	Within premises
परिसर के निकट	554	332	130	38	54	Near premises
दूर	1,494	463	578	61	392	Away

**जज-11 अ.जा. : पेय जल के स्रोत और उनकी स्थिति एवं बिजली तथा शौचालय की उपलब्धता के अनुसार वर्गीकृत अनुसूचित जाति के परिवार**  
**HH-11 SC : SCHEDULED CASTE HOUSEHOLDS CLASSIFIED BY SOURCE AND LOCATION OF DRINKING WATER AND AVAILABILITY OF ELECTRICITY AND LATRINE**

पेय जल के मुख्य स्रोत और पेय जल की उपलब्धता	परिवारों की कुल संख्या/ Total number of households	बिजली/Electricity				मुख्य स्रोत और पेय जल की उपलब्धता
		उपलब्ध/Available		अनुपलब्ध/Not available		
		शौचालय उपलब्ध/ Latrine available	शौचालय अनुपलब्ध/ Latrine not available	शौचालय उपलब्ध/ Latrine available	शौचालय अनुपलब्ध/ Latrine not available	
1	2	3	4	5	6	1
<b>राज्य - हरियाणा 06/STATE - HARYANA 06</b>						
<b>सभी स्रोत/All sources</b>						
परिवारों की कुल संख्या	10,50,985	5,32,822	3,49,751	47,652	1,20,760	Total number of households
परिसर के अन्दर	6,37,592	4,03,857	1,68,479	28,128	37,128	Within premises
परिसर के निकट	2,68,824	91,444	1,18,811	12,666	45,903	Near premises
दूर	1,44,569	37,521	62,461	6,858	37,729	Away
<b>नल का पानी उपचारित स्रोत से/Tap water from treated source</b>						
परिवारों की कुल संख्या	6,09,862	3,49,737	1,82,081	26,606	51,438	Total number of households
परिसर के अन्दर	4,64,593	3,01,330	1,17,695	19,660	25,908	Within premises
परिसर के निकट	1,19,146	41,271	53,274	5,570	19,031	Near premises
दूर	26,123	7,136	11,112	1,376	6,499	Away
<b>नल का पानी अनुपचारित स्रोत से/Tap water from un-treated source</b>						
परिवारों की कुल संख्या	1,52,436	61,613	59,556	8,582	22,685	Total number of households
परिसर के अन्दर	76,839	39,676	25,806	4,771	6,586	Within premises
परिसर के निकट	56,574	17,619	25,320	2,971	10,664	Near premises
दूर	19,023	4,318	8,430	840	5,435	Away
<b>ढका हुआ कुआँ/Covered well</b>						
परिवारों की कुल संख्या	8,272	3,035	1,965	2,097	1,175	Total number of households
परिसर के अन्दर	3,918	2,039	263	1,458	158	Within premises
परिसर के निकट	1,711	370	580	447	314	Near premises
दूर	2,643	626	1,122	192	703	Away

**जज-11 अ.जा. : पेय जल के स्रोत और उनकी स्थिति एवं बिजली तथा शौचालय की उपलब्धता के अनुसार वर्गीकृत अनुसूचित जाति के परिवार**  
**HH-11 SC : SCHEDULED CASTE HOUSEHOLDS CLASSIFIED BY SOURCE AND LOCATION OF DRINKING WATER AND AVAILABILITY OF ELECTRICITY AND LATRINE**

पेय जल के मुख्य स्रोत और पेय जल की उपलब्धता	परिवारों की कुल संख्या/ Total number of households	बिजली/Electricity				मुख्य स्रोत और पेय जल की उपलब्धता
		उपलब्ध/Available		अनुपलब्ध/Not available		
		शौचालय उपलब्ध/ Latrine available	शौचालय अनुपलब्ध/ Latrine not available	शौचालय उपलब्ध/ Latrine available	शौचालय अनुपलब्ध/ Latrine not available	
1	2	3	4	5	6	1
<b>राज्य - हरियाणा 06/STATE - HARYANA 06</b>						
<b>योग/Total</b>						
<b>बिना ढका कुआँ/Uncovered well</b>						
परिवारों की कुल संख्या	23,331	5,403	10,710	994	6,224	Total number of households
परिसर के अन्दर	583	303	178	38	64	Within premises
परिसर के निकट	7,531	1,835	3,426	371	1,899	Near premises
दूर	15,217	3,265	7,106	585	4,261	Away
<b>हैंड पम्प/Hand pump</b>						
परिवारों की कुल संख्या	1,33,074	54,798	53,299	4,773	20,204	Total number of households
परिसर के अन्दर	53,573	31,737	17,137	1,439	3,260	Within premises
परिसर के निकट	38,183	11,497	17,775	1,472	7,439	Near premises
दूर	41,318	11,564	18,387	1,862	9,505	Away
<b>ट्यूबवेल/बोरहोल/Tube well/Borehole</b>						
परिवारों की कुल संख्या	92,073	48,129	30,747	2,661	10,536	Total number of households
परिसर के अन्दर	38,086	28,772	7,400	762	1,152	Within premises
परिसर के निकट	33,779	13,656	14,629	1,113	4,381	Near premises
दूर	20,208	5,701	8,718	786	5,003	Away
<b>अन्य सभी/All others</b>						
परिवारों की कुल संख्या	31,937	10,107	11,393	1,939	8,498	Total number of households
परिसर के अन्दर	0	0	0	0	0	Within premises
परिसर के निकट	11,900	5,196	3,807	722	2,175	Near premises
दूर	20,037	4,911	7,586	1,217	6,323	Away

जज-11 अ.जा. : पेय जल के स्रोत और उनकी स्थिति एवं बिजली तथा शौचालय की उपलब्धता के अनुसार वर्गीकृत अनुसूचित जाति के परिवार  
**HH-11 SC : SCHEDULED CASTE HOUSEHOLDS CLASSIFIED BY SOURCE AND LOCATION OF DRINKING WATER AND AVAILABILITY OF ELECTRICITY AND LATRINE**

पेय जल के मुख्य स्रोत और पेय जल की उपलब्धता	परिवारों की कुल संख्या/ Total number of households	बिजली/Electricity				मुख्य स्रोत और पेय जल की उपलब्धता
		उपलब्ध/Available		अनुपलब्ध/Not available		
		शौचालय उपलब्ध/ Latrine available	शौचालय अनुपलब्ध/ Latrine not available	शौचालय उपलब्ध/ Latrine available	शौचालय अनुपलब्ध/ Latrine not available	
1	2	3	4	5	6	1
<b>राज्य - हरियाणा 06/STATE - HARYANA 06</b>						
<b>ग्रामीण/Rural</b>						
<b>सभी स्रोत/All sources</b>						
परिवारों की कुल संख्या	7,23,910	2,90,425	2,94,094	38,172	1,01,219	Total number of households
परिसर के अन्दर	4,00,217	2,01,487	1,43,199	23,203	32,328	Within premises
परिसर के निकट	2,07,677	62,286	98,042	9,799	37,550	Near premises
दूर	1,16,016	26,652	52,853	5,170	31,341	Away
<b>नल का पानी उपचारित स्रोत से/Tap water from treated source</b>						
परिवारों की कुल संख्या	3,97,096	1,80,540	1,51,419	21,750	43,387	Total number of households
परिसर के अन्दर	2,86,622	1,48,567	99,244	16,409	22,402	Within premises
परिसर के निकट	90,827	27,501	43,103	4,361	15,862	Near premises
दूर	19,647	4,472	9,072	980	5,123	Away
<b>नल का पानी अनुपचारित स्रोत से/Tap water from un-treated source</b>						
परिवारों की कुल संख्या	1,21,069	43,859	51,117	6,992	19,101	Total number of households
परिसर के अन्दर	61,883	28,125	23,420	4,174	6,164	Within premises
परिसर के निकट	44,255	12,539	20,918	2,190	8,608	Near premises
दूर	14,931	3,195	6,779	628	4,329	Away
<b>ढका हुआ कुआँ/Covered well</b>						
परिवारों की कुल संख्या	6,750	1,983	1,803	1,907	1,057	Total number of households
परिसर के अन्दर	2,941	1,219	228	1,357	137	Within premises
परिसर के निकट	1,521	287	539	405	290	Near premises
दूर	2,288	477	1,036	145	630	Away

**जज-11 अ.जा. : पेय जल के स्रोत और उनकी स्थिति एवं बिजली तथा शौचालय की उपलब्धता के अनुसार वर्गीकृत अनुसूचित जाति के परिवार**  
**HH-11 SC : SCHEDULED CASTE HOUSEHOLDS CLASSIFIED BY SOURCE AND LOCATION OF DRINKING WATER AND AVAILABILITY OF ELECTRICITY AND LATRINE**

पेय जल के मुख्य स्रोत और पेय जल की उपलब्धता	परिवारों की कुल संख्या/ Total number of households	बिजली/Electricity				मुख्य स्रोत और पेय जल की उपलब्धता
		उपलब्ध/Available		अनुपलब्ध/Not available		
		शौचालय उपलब्ध/ Latrine available	शौचालय अनुपलब्ध/ Latrine not available	शौचालय उपलब्ध/ Latrine available	शौचालय अनुपलब्ध/ Latrine not available	
1	2	3	4	5	6	1
<b>राज्य - हरियाणा 06/STATE - HARYANA 06</b>						
<b>ग्रामीण/Rural</b>						
<b>बिना ढका कुआँ/Uncovered well</b>						
परिवारों की कुल संख्या	22,273	4,948	10,349	955	6,021	Total number of households
परिसर के अन्दर	462	199	173	33	57	Within premises
परिसर के निकट	6,996	1,668	3,228	346	1,754	Near premises
दूर	14,815	3,081	6,948	576	4,210	Away
<b>हैंड पम्प/Hand pump</b>						
परिवारों की कुल संख्या	94,564	29,449	45,640	3,279	16,196	Total number of households
परिसर के अन्दर	29,494	12,070	14,153	714	2,557	Within premises
परिसर के निकट	30,096	8,269	15,106	1,097	5,624	Near premises
दूर	34,974	9,110	16,381	1,468	8,015	Away
<b>ट्यूबवेल/बोरहोल/Tube well/Borehole</b>						
परिवारों की कुल संख्या	62,405	25,246	25,731	2,083	9,345	Total number of households
परिसर के अन्दर	18,815	11,307	5,981	516	1,011	Within premises
परिसर के निकट	26,682	9,876	12,120	904	3,782	Near premises
दूर	16,908	4,063	7,630	663	4,552	Away
<b>अन्य सभी/All others</b>						
परिवारों की कुल संख्या	19,753	4,400	8,035	1,206	6,112	Total number of households
परिसर के अन्दर	0	0	0	0	0	Within premises
परिसर के निकट	7,300	2,146	3,028	496	1,630	Near premises
दूर	12,453	2,254	5,007	710	4,482	Away

**जज-11 अ.जा. : पेय जल के स्रोत और उनकी स्थिति एवं बिजली तथा शौचालय की उपलब्धता के अनुसार वर्गीकृत अनुसूचित जाति के परिवार**  
**HH-11 SC : SCHEDULED CASTE HOUSEHOLDS CLASSIFIED BY SOURCE AND LOCATION OF DRINKING WATER AND AVAILABILITY OF ELECTRICITY AND LATRINE**

पेय जल के मुख्य स्रोत और पेय जल की उपलब्धता	परिवारों की कुल संख्या/ Total number of households	बिजली/Electricity				मुख्य स्रोत और पेय जल की उपलब्धता
		उपलब्ध/Available		अनुपलब्ध/Not available		
		शौचालय उपलब्ध/ Latrine available	शौचालय अनुपलब्ध/ Latrine not available	शौचालय उपलब्ध/ Latrine available	शौचालय अनुपलब्ध/ Latrine not available	
1	2	3	4	5	6	1
<b>राज्य - हरियाणा 06/STATE - HARYANA 06</b>						
<b>नगरीय/Urban</b>						
<b>सभी स्रोत/All sources</b>						
परिवारों की कुल संख्या	3,27,075	2,42,397	55,657	9,480	19,541	Total number of households
परिसर के अन्दर	2,37,375	2,02,370	25,280	4,925	4,800	Within premises
परिसर के निकट	61,147	29,158	20,769	2,867	8,353	Near premises
दूर	28,553	10,869	9,608	1,688	6,388	Away
<b>नल का पानी उपचारित स्रोत से/Tap water from treated source</b>						
परिवारों की कुल संख्या	2,12,766	1,69,197	30,662	4,856	8,051	Total number of households
परिसर के अन्दर	1,77,971	1,52,763	18,451	3,251	3,506	Within premises
परिसर के निकट	28,319	13,770	10,171	1,209	3,169	Near premises
दूर	6,476	2,664	2,040	396	1,376	Away
<b>नल का पानी अनुपचारित स्रोत से/Tap water from un-treated source</b>						
परिवारों की कुल संख्या	31,367	17,754	8,439	1,590	3,584	Total number of households
परिसर के अन्दर	14,956	11,551	2,386	597	422	Within premises
परिसर के निकट	12,319	5,080	4,402	781	2,056	Near premises
दूर	4,092	1,123	1,651	212	1,106	Away
<b>ढका हुआ कुआँ/Covered well</b>						
परिवारों की कुल संख्या	1,522	1,052	162	190	118	Total number of households
परिसर के अन्दर	977	820	35	101	21	Within premises
परिसर के निकट	190	83	41	42	24	Near premises
दूर	355	149	86	47	73	Away

**जज-11 अ.जा. : पेय जल के स्रोत और उनकी स्थिति एवं बिजली तथा शौचालय की उपलब्धता के अनुसार वर्गीकृत अनुसूचित जाति के परिवार**  
**HH-11 SC : SCHEDULED CASTE HOUSEHOLDS CLASSIFIED BY SOURCE AND LOCATION OF DRINKING WATER AND AVAILABILITY OF ELECTRICITY AND LATRINE**

पेय जल के मुख्य स्रोत और पेय जल की उपलब्धता	परिवारों की कुल संख्या/ Total number of households	बिजली/Electricity				मुख्य स्रोत और पेय जल की उपलब्धता
		उपलब्ध/Available		अनुपलब्ध/Not available		
		शौचालय उपलब्ध/ Latrine available	शौचालय अनुपलब्ध/ Latrine not available	शौचालय उपलब्ध/ Latrine available	शौचालय अनुपलब्ध/ Latrine not available	
1	2	3	4	5	6	1
<b>राज्य - हरियाणा 06/STATE - HARYANA 06</b>						
<b>नगरीय/Urban</b>						
<b>बिना ढका कुआँ/Uncovered well</b>						
परिवारों की कुल संख्या	1,058	455	361	39	203	Total number of households
परिसर के अन्दर	121	104	5	5	7	Within premises
परिसर के निकट	535	167	198	25	145	Near premises
दूर	402	184	158	9	51	Away
<b>हैंड पम्प/Hand pump</b>						
परिवारों की कुल संख्या	38,510	25,349	7,659	1,494	4,008	Total number of households
परिसर के अन्दर	24,079	19,667	2,984	725	703	Within premises
परिसर के निकट	8,087	3,228	2,669	375	1,815	Near premises
दूर	6,344	2,454	2,006	394	1,490	Away
<b>ट्यूबवेल/बोरहोल/Tube well/Borehole</b>						
परिवारों की कुल संख्या	29,668	22,883	5,016	578	1,191	Total number of households
परिसर के अन्दर	19,271	17,465	1,419	246	141	Within premises
परिसर के निकट	7,097	3,780	2,509	209	599	Near premises
दूर	3,300	1,638	1,088	123	451	Away
<b>अन्य सभी/All others</b>						
परिवारों की कुल संख्या	12,184	5,707	3,358	733	2,386	Total number of households
परिसर के अन्दर	0	0	0	0	0	Within premises
परिसर के निकट	4,600	3,050	779	226	545	Near premises
दूर	7,584	2,657	2,579	507	1,841	Away



**जज-11 अ.जा. : पेय जल के स्रोत और उनकी स्थिति एवं बिजली तथा शौचालय की उपलब्धता के अनुसार वर्गीकृत अनुसूचित जाति के परिवार**  
**HH-11 SC : SCHEDULED CASTE HOUSEHOLDS CLASSIFIED BY SOURCE AND LOCATION OF DRINKING WATER AND AVAILABILITY OF ELECTRICITY AND LATRINE**

पेय जल के मुख्य स्रोत और पेय जल की उपलब्धता	परिवारों की कुल संख्या/ Total number of households	बिजली/Electricity				मुख्य स्रोत और पेय जल की उपलब्धता
		उपलब्ध/Available		अनुपलब्ध/Not available		
		शौचालय उपलब्ध/ Latrine available	शौचालय अनुपलब्ध/ Latrine not available	शौचालय उपलब्ध/ Latrine available	शौचालय अनुपलब्ध/ Latrine not available	
1	2	3	4	5	6	1
<b>संघ राज्यक्षेत्र - रा.रा.क्षे. दिल्ली 07/UNION TERRITORY - NCT OF DELHI 07</b>						
<b>योग/Total</b>						
<b>सभी स्रोत/All sources</b>						
परिवारों की कुल संख्या	5,70,407	4,41,293	1,20,187	2,563	6,364	Total number of households
परिसर के अन्दर	3,89,200	3,65,693	21,568	1,172	767	Within premises
परिसर के निकट	1,34,248	50,222	79,273	966	3,787	Near premises
दूर	46,959	25,378	19,346	425	1,810	Away
<b>नल का पानी उपचारित स्रोत से/Tap water from treated source</b>						
परिवारों की कुल संख्या	4,11,153	3,41,265	66,498	1,218	2,172	Total number of households
परिसर के अन्दर	3,32,908	3,14,808	16,982	711	407	Within premises
परिसर के निकट	64,220	18,738	43,627	414	1,441	Near premises
दूर	14,025	7,719	5,889	93	324	Away
<b>नल का पानी अनुपचारित स्रोत से/Tap water from un-treated source</b>						
परिवारों की कुल संख्या	43,223	21,935	19,581	425	1,282	Total number of households
परिसर के अन्दर	13,393	11,740	1,323	178	152	Within premises
परिसर के निकट	23,193	7,682	14,460	165	886	Near premises
दूर	6,637	2,513	3,798	82	244	Away
<b>ढका हुआ कुआँ/Covered well</b>						
परिवारों की कुल संख्या	448	283	80	60	25	Total number of households
परिसर के अन्दर	239	177	18	34	10	Within premises
परिसर के निकट	91	21	44	15	11	Near premises
दूर	118	85	18	11	4	Away

**जज-11 अ.जा. : पेय जल के स्रोत और उनकी स्थिति एवं बिजली तथा शौचालय की उपलब्धता के अनुसार वर्गीकृत अनुसूचित जाति के परिवार**  
**HH-11 SC : SCHEDULED CASTE HOUSEHOLDS CLASSIFIED BY SOURCE AND LOCATION OF DRINKING WATER AND AVAILABILITY OF ELECTRICITY AND LATRINE**

पेय जल के मुख्य स्रोत और पेय जल की उपलब्धता	परिवारों की कुल संख्या/ Total number of households	बिजली/Electricity				मुख्य स्रोत और पेय जल की उपलब्धता	
		उपलब्ध/Available		अनुपलब्ध/Not available		मुख्य स्रोत और पेय जल की उपलब्धता	
		शौचालय उपलब्ध/ Latrine available	शौचालय अनुपलब्ध/ Latrine not available	शौचालय उपलब्ध/ Latrine available	शौचालय अनुपलब्ध/ Latrine not available	मुख्य स्रोत और पेय जल की उपलब्धता	मुख्य स्रोत और पेय जल की उपलब्धता
1	2	3	4	5	6	1	
<b>संघ राज्यक्षेत्र - रा.रा.क्षे. दिल्ली 07/UNION TERRITORY - NCT OF DELHI 07</b>							
<b>बिना ढका कुआँ/Uncovered well</b>							
परिवारों की कुल संख्या	106	51	45	5	5	5	Total number of households
परिसर के अन्दर	44	37	1	3	3	3	Within premises
परिसर के निकट	28	11	15	1	1	1	Near premises
दूर	34	3	29	1	1	1	Away
<b>हैंड पम्प/Hand pump</b>							
परिवारों की कुल संख्या	35,457	20,820	12,960	350	1,327	1,327	Total number of households
परिसर के अन्दर	16,189	14,149	1,725	161	154	154	Within premises
परिसर के निकट	15,550	5,453	9,115	137	845	845	Near premises
दूर	3,718	1,218	2,120	52	328	328	Away
<b>ट्यूबवेल/बोरहोल/Tube well/Borehole</b>							
परिवारों की कुल संख्या	45,962	35,178	10,065	189	530	530	Total number of households
परिसर के अन्दर	26,427	24,782	1,519	85	41	41	Within premises
परिसर के निकट	14,669	7,484	6,842	75	268	268	Near premises
दूर	4,866	2,912	1,704	29	221	221	Away
<b>अन्य सभी/All others</b>							
परिवारों की कुल संख्या	34,058	21,761	10,958	316	1,023	1,023	Total number of households
परिसर के अन्दर	0	0	0	0	0	0	Within premises
परिसर के निकट	16,497	10,833	5,170	159	335	335	Near premises
दूर	17,561	10,928	5,788	157	688	688	Away

**जज-11 अ.जा. : पेय जल के स्रोत और उनकी स्थिति एवं बिजली तथा शौचालय की उपलब्धता के अनुसार वर्गीकृत अनुसूचित जाति के परिवार**  
**HH-11 SC : SCHEDULED CASTE HOUSEHOLDS CLASSIFIED BY SOURCE AND LOCATION OF DRINKING WATER AND AVAILABILITY OF ELECTRICITY AND LATRINE**

पेय जल के मुख्य स्रोत और पेय जल की उपलब्धता	परिवारों की कुल संख्या/ Total number of households	बिजली/Electricity				मुख्य स्रोत और पेय जल की उपलब्धता
		उपलब्ध/Available		अनुपलब्ध/Not available		
		शौचालय उपलब्ध/ Latrine available	शौचालय अनुपलब्ध/ Latrine not available	शौचालय उपलब्ध/ Latrine available	शौचालय अनुपलब्ध/ Latrine not available	
1	2	3	4	5	6	1
<b>संघ राज्यक्षेत्र - रा.रा.क्षे. दिल्ली 07/UNION TERRITORY - NCT OF DELHI 07</b>						
<b>ग्रामीण/Rural</b>						
<b>सभी स्रोत/All sources</b>						
परिवारों की कुल संख्या	16,519	9,728	6,267	172	352	Total number of households
परिसर के अन्दर	8,931	7,388	1,384	69	90	Within premises
परिसर के निकट	5,280	1,511	3,504	79	186	Near premises
दूर	2,308	829	1,379	24	76	Away
<b>नल का पानी उपचारित स्रोत से/Tap water from treated source</b>						
परिवारों की कुल संख्या	7,905	5,760	1,983	88	74	Total number of households
परिसर के अन्दर	6,170	5,135	966	37	32	Within premises
परिसर के निकट	1,237	422	739	46	30	Near premises
दूर	498	203	278	5	12	Away
<b>नल का पानी अनुपचारित स्रोत से/Tap water from un-treated source</b>						
परिवारों की कुल संख्या	1,767	699	1,004	21	43	Total number of households
परिसर के अन्दर	575	445	103	14	13	Within premises
परिसर के निकट	731	156	552	3	20	Near premises
दूर	461	98	349	4	10	Away
<b>ढका हुआ कुआँ/Covered well</b>						
परिवारों की कुल संख्या	50	34	6	3	7	Total number of households
परिसर के अन्दर	14	10	2	2	0	Within premises
परिसर के निकट	10	0	3	0	7	Near premises
दूर	26	24	1	1	0	Away

**जज-11 अ.जा. : पेय जल के स्रोत और उनकी स्थिति एवं बिजली तथा शौचालय की उपलब्धता के अनुसार वर्गीकृत अनुसूचित जाति के परिवार**  
**HH-11 SC : SCHEDULED CASTE HOUSEHOLDS CLASSIFIED BY SOURCE AND LOCATION OF DRINKING WATER AND AVAILABILITY OF ELECTRICITY AND LATRINE**

पेय जल के मुख्य स्रोत और पेय जल की उपलब्धता	परिवारों की कुल संख्या/ Total number of households	बिजली/Electricity				मुख्य स्रोत और पेय जल की उपलब्धता	
		उपलब्ध/Available		अनुपलब्ध/Not available		मुख्य स्रोत और पेय जल की उपलब्धता	
		शौचालय उपलब्ध/ Latrine available	शौचालय अनुपलब्ध/ Latrine not available	शौचालय उपलब्ध/ Latrine available	शौचालय अनुपलब्ध/ Latrine not available	मुख्य स्रोत और पेय जल की उपलब्धता	मुख्य स्रोत और पेय जल की उपलब्धता
1	2	3	4	5	6	7	
<b>संघ राज्यक्षेत्र - रा.रा.क्षे. दिल्ली 07/UNION TERRITORY - NCT OF DELHI 07</b>							
<b>ग्रामीण/Rural</b>							
<b>बिना ढका कुआँ/Uncovered well</b>							
परिवारों की कुल संख्या	8	3	4	1	0	Total number of households	
परिसर के अन्दर	2	1	1	0	0	Within premises	
परिसर के निकट	3	2	1	0	0	Near premises	
दूर	3	0	2	1	0	Away	
<b>हैंड पम्प/Hand pump</b>							
परिवारों की कुल संख्या	2,835	1,194	1,527	19	95	Total number of households	
परिसर के अन्दर	1,052	797	207	11	37	Within premises	
परिसर के निकट	1,389	259	1,081	6	43	Near premises	
दूर	394	138	239	2	15	Away	
<b>ट्यूबवेल/बोरहोल/Tube well/Borehole</b>							
परिवारों की कुल संख्या	1,562	1,159	354	7	42	Total number of households	
परिसर के अन्दर	1,118	1,000	105	5	8	Within premises	
परिसर के निकट	321	114	176	2	29	Near premises	
दूर	123	45	73	0	5	Away	
<b>अन्य सभी/All others</b>							
परिवारों की कुल संख्या	2,392	879	1,389	33	91	Total number of households	
परिसर के अन्दर	0	0	0	0	0	Within premises	
परिसर के निकट	1,589	558	952	22	57	Near premises	
दूर	803	321	437	11	34	Away	

**जज-11 अ.जा. : पेय जल के स्रोत और उनकी स्थिति एवं बिजली तथा शौचालय की उपलब्धता के अनुसार वर्गीकृत अनुसूचित जाति के परिवार**  
**HH-11 SC : SCHEDULED CASTE HOUSEHOLDS CLASSIFIED BY SOURCE AND LOCATION OF DRINKING WATER AND AVAILABILITY OF ELECTRICITY AND LATRINE**

पेय जल के मुख्य स्रोत और पेय जल की उपलब्धता	परिवारों की कुल संख्या/ Total number of households	बिजली/Electricity				मुख्य स्रोत और पेय जल की उपलब्धता
		उपलब्ध/Available		अनुपलब्ध/Not available		
		शौचालय उपलब्ध/ Latrine available	शौचालय अनुपलब्ध/ Latrine not available	शौचालय उपलब्ध/ Latrine available	शौचालय अनुपलब्ध/ Latrine not available	
1	2	3	4	5	6	1
<b>संघ राज्यक्षेत्र - रा.रा.क्षे. दिल्ली 07/UNION TERRITORY - NCT OF DELHI 07</b>						
<b>नगरीय/Urban</b>						
<b>सभी स्रोत/All sources</b>						
परिवारों की कुल संख्या	5,53,888	4,31,565	1,13,920	2,391	6,012	Total number of households
परिसर के अन्दर	3,80,269	3,58,305	20,184	1,103	677	Within premises
परिसर के निकट	1,28,968	48,711	75,769	887	3,601	Near premises
दूर	44,651	24,549	17,967	401	1,734	Away
<b>नल का पानी उपचारित स्रोत से/Tap water from treated source</b>						
परिवारों की कुल संख्या	4,03,248	3,35,505	64,515	1,130	2,098	Total number of households
परिसर के अन्दर	3,26,738	3,09,673	16,016	674	375	Within premises
परिसर के निकट	62,983	18,316	42,888	368	1,411	Near premises
दूर	13,527	7,516	5,611	88	312	Away
<b>नल का पानी अनुपचारित स्रोत से/Tap water from un-treated source</b>						
परिवारों की कुल संख्या	41,456	21,236	18,577	404	1,239	Total number of households
परिसर के अन्दर	12,818	11,295	1,220	164	139	Within premises
परिसर के निकट	22,462	7,526	13,908	162	866	Near premises
दूर	6,176	2,415	3,449	78	234	Away
<b>ढका हुआ कुआँ/Covered well</b>						
परिवारों की कुल संख्या	398	249	74	57	18	Total number of households
परिसर के अन्दर	225	167	16	32	10	Within premises
परिसर के निकट	81	21	41	15	4	Near premises
दूर	92	61	17	10	4	Away

**जज-11 अ.जा. : पेय जल के स्रोत और उनकी स्थिति एवं बिजली तथा शौचालय की उपलब्धता के अनुसार वर्गीकृत अनुसूचित जाति के परिवार**  
**HH-11 SC : SCHEDULED CASTE HOUSEHOLDS CLASSIFIED BY SOURCE AND LOCATION OF DRINKING WATER AND AVAILABILITY OF ELECTRICITY AND LATRINE**

पेय जल के मुख्य स्रोत और पेय जल की उपलब्धता	परिवारों की कुल संख्या/ Total number of households	बिजली/Electricity				मुख्य स्रोत पेय जल की उपलब्धता
		उपलब्ध/Available		अनुपलब्ध/Not available		
		शौचालय उपलब्ध/ Latrine available	शौचालय अनुपलब्ध/ Latrine not available	शौचालय उपलब्ध/ Latrine available	शौचालय अनुपलब्ध/ Latrine not available	
1	2	3	4	5	6	1
<b>संघ राज्यक्षेत्र - रा.रा.क्षे. दिल्ली 07/UNION TERRITORY - NCT OF DELHI 07</b>						
<b>नगरीय/Urban</b>						
<b>बिना ढका कुआँ/Uncovered well</b>						
परिवारों की कुल संख्या	98	48	41	4	5	Total number of households
परिसर के अन्दर	42	36	0	3	3	Within premises
परिसर के निकट	25	9	14	1	1	Near premises
दूर	31	3	27	0	1	Away
<b>हैंड पम्प/Hand pump</b>						
परिवारों की कुल संख्या	32,622	19,626	11,433	331	1,232	Total number of households
परिसर के अन्दर	15,137	13,352	1,518	150	117	Within premises
परिसर के निकट	14,161	5,194	8,034	131	802	Near premises
दूर	3,324	1,080	1,881	50	313	Away
<b>ट्यूबवेल/बोरहोल/Tube well/Borehole</b>						
परिवारों की कुल संख्या	44,400	34,019	9,711	182	488	Total number of households
परिसर के अन्दर	25,309	23,782	1,414	80	33	Within premises
परिसर के निकट	14,348	7,370	6,666	73	239	Near premises
दूर	4,743	2,867	1,631	29	216	Away
<b>अन्य सभी/All others</b>						
परिवारों की कुल संख्या	31,666	20,882	9,569	283	932	Total number of households
परिसर के अन्दर	0	0	0	0	0	Within premises
परिसर के निकट	14,908	10,275	4,218	137	278	Near premises
दूर	16,758	10,607	5,351	146	654	Away

जज-11 अ.जा. : पेय जल के स्रोत और उनकी स्थिति एवं बिजली तथा शौचालय की उपलब्धता के अनुसार वर्गीकृत अनुसूचित जाति के परिवार  
**HH-11 SC : SCHEDULED CASTE HOUSEHOLDS CLASSIFIED BY SOURCE AND LOCATION OF DRINKING WATER AND AVAILABILITY OF ELECTRICITY AND LATRINE**

पेय जल के मुख्य स्रोत और पेय जल की उपलब्धता	परिवारों की कुल संख्या/ Total number of households	बिजली/Electricity				मुख्य स्रोत और पेय जल की उपलब्धता
		उपलब्ध/Available		अनुपलब्ध/Not available		
		शौचालय उपलब्ध/ Latrine available	शौचालय अनुपलब्ध/ Latrine not available	शौचालय उपलब्ध/ Latrine available	शौचालय अनुपलब्ध/ Latrine not available	
1	2	3	4	5	6	1
<b>राज्य - राजस्थान 08/STATE - RAJASTHAN 08</b>						
<b>सभी स्रोत/All sources</b>						
परिवारों की कुल संख्या	23,18,235	5,31,244	8,64,927	99,344	8,22,720	Total number of households
परिसर के अन्दर	6,73,555	3,85,833	1,85,819	33,678	68,225	Within premises
परिसर के निकट	9,75,373	1,06,180	4,25,457	45,157	3,98,579	Near premises
दूर	6,69,307	39,231	2,53,651	20,509	3,55,916	Away
<b>नल का पानी उपचारित स्रोत से/Tap water from treated source</b>						
परिवारों की कुल संख्या	7,39,782	3,71,607	2,12,337	46,035	1,09,803	Total number of households
परिसर के अन्दर	4,99,248	3,21,270	1,20,724	24,488	32,766	Within premises
परिसर के निकट	1,83,752	42,982	72,883	16,785	51,102	Near premises
दूर	56,782	7,355	18,730	4,762	25,935	Away
<b>नल का पानी अनुपचारित स्रोत से/Tap water from un-treated source</b>						
परिवारों की कुल संख्या	2,40,985	57,785	96,231	11,845	75,124	Total number of households
परिसर के अन्दर	92,993	38,509	34,703	4,613	15,168	Within premises
परिसर के निकट	1,07,039	15,195	47,173	5,443	39,228	Near premises
दूर	40,953	4,081	14,355	1,789	20,728	Away
<b>ढका हुआ कुआँ/Covered well</b>						
परिवारों की कुल संख्या	28,628	3,831	7,758	2,888	14,151	Total number of households
परिसर के अन्दर	6,770	2,013	1,422	1,245	2,090	Within premises
परिसर के निकट	11,570	1,141	3,171	1,196	6,062	Near premises
दूर	10,288	677	3,165	447	5,999	Away

**जज-11 अ.जा. : पेय जल के स्रोत और उनकी स्थिति एवं बिजली तथा शौचालय की उपलब्धता के अनुसार वर्गीकृत अनुसूचित जाति के परिवार**  
**HH-11 SC : SCHEDULED CASTE HOUSEHOLDS CLASSIFIED BY SOURCE AND LOCATION OF DRINKING WATER AND AVAILABILITY OF ELECTRICITY AND LATRINE**

पेय जल के मुख्य स्रोत और पेय जल की उपलब्धता	परिवारों की कुल संख्या/ Total number of households	बिजली/Electricity				मुख्य स्रोत और पेय जल की उपलब्धता
		उपलब्ध/Available		अनुपलब्ध/Not available		
		शौचालय उपलब्ध/ Latrine available	शौचालय अनुपलब्ध/ Latrine not available	शौचालय उपलब्ध/ Latrine available	शौचालय अनुपलब्ध/ Latrine not available	
1	2	3	4	5	6	1
<b>राज्य - राजस्थान 08/STATE - RAJASTHAN 08</b>						
<b>योग/Total</b>						
<b>बिना ढका कुआँ/Uncovered well</b>						
परिवारों की कुल संख्या	1,66,956	5,137	71,095	2,659	88,065	Total number of households
परिसर के अन्दर	8,320	840	3,217	347	3,916	Within premises
परिसर के निकट	62,130	2,152	25,446	1,251	33,281	Near premises
दूर	96,506	2,145	42,432	1,061	50,868	Away
<b>हैंड पम्प/Hand pump</b>						
परिवारों की कुल संख्या	6,19,454	34,414	3,13,063	9,809	2,62,168	Total number of households
परिसर के अन्दर	33,568	10,205	13,806	2,367	7,190	Within premises
परिसर के निकट	3,56,312	15,541	1,90,673	4,755	1,45,343	Near premises
दूर	2,29,574	8,668	1,08,584	2,687	1,09,635	Away
<b>ट्यूबवेल/बोरहोल/Tube well/Borehole</b>						
परिवारों की कुल संख्या	2,19,472	24,311	89,908	4,658	1,00,595	Total number of households
परिसर के अन्दर	32,656	12,996	11,947	618	7,095	Within premises
परिसर के निकट	1,07,342	8,104	48,367	2,586	48,285	Near premises
दूर	79,474	3,211	29,594	1,454	45,215	Away
<b>अन्य सभी/All others</b>						
परिवारों की कुल संख्या	3,02,958	34,159	74,535	21,450	1,72,814	Total number of households
परिसर के अन्दर	0	0	0	0	0	Within premises
परिसर के निकट	1,47,228	21,065	37,744	13,141	75,278	Near premises
दूर	1,55,730	13,094	36,791	8,309	97,536	Away



**जज-11 अ.जा. : पेय जल के स्रोत और उनकी स्थिति एवं बिजली तथा शौचालय की उपलब्धता के अनुसार वर्गीकृत अनुसूचित जाति के परिवार**  
**HH-11 SC : SCHEDULED CASTE HOUSEHOLDS CLASSIFIED BY SOURCE AND LOCATION OF DRINKING WATER AND AVAILABILITY OF ELECTRICITY AND LATRINE**

पेय जल के मुख्य स्रोत और पेय जल की उपलब्धता	परिवारों की कुल संख्या/ Total number of households	बिजली/Electricity				मुख्य स्रोत और पेय जल की उपलब्धता
		उपलब्ध/Available		अनुपलब्ध/Not available		
		शौचालय उपलब्ध/ Latrine available	शौचालय अनुपलब्ध/ Latrine not available	शौचालय उपलब्ध/ Latrine available	शौचालय अनुपलब्ध/ Latrine not available	
1	2	3	4	5	6	1
<b>राज्य - राजस्थान 08/STATE - RAJASTHAN 08</b>						
<b>ग्रामीण/Rural</b>						
<b>सभी स्रोत/All sources</b>						
परिवारों की कुल संख्या	18,14,307	2,27,616	7,28,826	86,222	7,71,643	Total number of households
परिसर के अन्दर	3,52,145	1,31,605	1,32,547	28,043	59,950	Within premises
परिसर के निकट	8,58,104	70,309	3,71,278	40,114	3,76,403	Near premises
दूर	6,04,058	25,702	2,25,001	18,065	3,35,290	Away
<b>नल का पानी उपचारित स्रोत से/Tap water from treated source</b>						
परिवारों की कुल संख्या	3,97,600	1,24,335	1,42,101	38,218	92,946	Total number of households
परिसर के अन्दर	2,19,683	96,110	77,078	19,822	26,673	Within premises
परिसर के निकट	1,32,501	23,620	51,056	14,236	43,589	Near premises
दूर	45,416	4,605	13,967	4,160	22,684	Away
<b>नल का पानी अनुपचारित स्रोत से/Tap water from un-treated source</b>						
परिवारों की कुल संख्या	1,95,798	36,334	81,379	9,995	68,090	Total number of households
परिसर के अन्दर	71,326	23,073	30,036	4,081	14,136	Within premises
परिसर के निकट	89,850	10,558	39,373	4,484	35,435	Near premises
दूर	34,622	2,703	11,970	1,430	18,519	Away
<b>ढका हुआ कुआँ/Covered well</b>						
परिवारों की कुल संख्या	25,806	2,720	6,856	2,698	13,532	Total number of households
परिसर के अन्दर	5,425	1,220	1,150	1,129	1,926	Within premises
परिसर के निकट	10,756	961	2,816	1,158	5,821	Near premises
दूर	9,625	539	2,890	411	5,785	Away

**जज-11 अ.जा. : पेय जल के स्रोत और उनकी स्थिति एवं बिजली तथा शौचालय की उपलब्धता के अनुसार वर्गीकृत अनुसूचित जाति के परिवार**  
**HH-11 SC : SCHEDULED CASTE HOUSEHOLDS CLASSIFIED BY SOURCE AND LOCATION OF DRINKING WATER AND AVAILABILITY OF ELECTRICITY AND LATRINE**

पेय जल के मुख्य स्रोत और पेय जल की उपलब्धता	परिवारों की कुल संख्या/ Total number of households	बिजली/Electricity				मुख्य स्रोत और पेय जल की उपलब्धता	
		उपलब्ध/Available		अनुपलब्ध/Not available			
		शौचालय उपलब्ध/ Latrine available	शौचालय अनुपलब्ध/ Latrine not available	शौचालय उपलब्ध/ Latrine available	शौचालय अनुपलब्ध/ Latrine not available		
1	2	3	4	5	6	1	
<b>राज्य - राजस्थान 08/STATE - RAJASTHAN 08</b>							
<b>ग्रामीण/Rural</b>							
<b>बिना ढका कुआँ/Uncovered well</b>							
परिवारों की कुल संख्या	1,61,056	4,372	67,949	2,577	86,158	Total number of households	
परिसर के अन्दर	7,618	541	2,916	317	3,844	Within premises	
परिसर के निकट	60,171	1,941	24,362	1,232	32,636	Near premises	
दूर	93,267	1,890	40,671	1,028	49,678	Away	
<b>हैंड पम्प/Hand pump</b>							
परिवारों की कुल संख्या	5,61,621	21,818	2,82,309	8,535	2,48,959	Total number of households	
परिसर के अन्दर	24,775	5,345	10,909	2,128	6,393	Within premises	
परिसर के निकट	3,28,918	11,028	1,74,320	4,239	1,39,331	Near premises	
दूर	2,07,928	5,445	97,080	2,168	1,03,235	Away	
<b>ट्यूबवेल/बोरहोल/Tube well/Borehole</b>							
परिवारों की कुल संख्या	1,98,998	13,542	83,101	4,366	97,989	Total number of households	
परिसर के अन्दर	23,318	5,316	10,458	566	6,978	Within premises	
परिसर के निकट	1,01,043	5,984	45,335	2,464	47,260	Near premises	
दूर	74,637	2,242	27,308	1,336	43,751	Away	
<b>अन्य सभी/All others</b>							
परिवारों की कुल संख्या	2,73,428	24,495	65,131	19,833	1,63,989	Total number of households	
परिसर के अन्दर	0	0	0	0	0	Within premises	
परिसर के निकट	1,34,865	16,217	34,016	12,301	72,331	Near premises	
दूर	1,38,563	8,278	31,115	7,532	91,638	Away	

**जज-11 अ.जा. : पेय जल के स्रोत और उनकी स्थिति एवं बिजली तथा शौचालय की उपलब्धता के अनुसार वर्गीकृत अनुसूचित जाति के परिवार**  
**HH-11 SC : SCHEDULED CASTE HOUSEHOLDS CLASSIFIED BY SOURCE AND LOCATION OF DRINKING WATER AND AVAILABILITY OF ELECTRICITY AND LATRINE**

पेय जल के मुख्य स्रोत और पेय जल की उपलब्धता	परिवारों की कुल संख्या/ Total number of households	बिजली/Electricity				मुख्य स्रोत और पेय जल की उपलब्धता
		उपलब्ध/Available		अनुपलब्ध/Not available		
		शौचालय उपलब्ध/ Latrine available	शौचालय अनुपलब्ध/ Latrine not available	शौचालय उपलब्ध/ Latrine available	शौचालय अनुपलब्ध/ Latrine not available	
1	2	3	4	5	6	1
<b>राज्य - राजस्थान 08/STATE - RAJASTHAN 08</b>						
<b>नगरीय/Urban</b>						
<b>सभी स्रोत/All sources</b>						
परिवारों की कुल संख्या	5,03,928	3,03,628	1,36,101	13,122	51,077	Total number of households
परिसर के अन्दर	3,21,410	2,54,228	53,272	5,635	8,275	Within premises
परिसर के निकट	1,17,269	35,871	54,179	5,043	22,176	Near premises
दूर	65,249	13,529	28,650	2,444	20,626	Away
<b>नल का पानी उपचारित स्रोत से/Tap water from treated source</b>						
परिवारों की कुल संख्या	3,42,182	2,47,272	70,236	7,817	16,857	Total number of households
परिसर के अन्दर	2,79,565	2,25,160	43,646	4,666	6,093	Within premises
परिसर के निकट	51,251	19,362	21,827	2,549	7,513	Near premises
दूर	11,366	2,750	4,763	602	3,251	Away
<b>नल का पानी अनुपचारित स्रोत से/Tap water from un-treated source</b>						
परिवारों की कुल संख्या	45,187	21,451	14,852	1,850	7,034	Total number of households
परिसर के अन्दर	21,667	15,436	4,667	532	1,032	Within premises
परिसर के निकट	17,189	4,637	7,800	959	3,793	Near premises
दूर	6,331	1,378	2,385	359	2,209	Away
<b>ढका हुआ कुआँ/Covered well</b>						
परिवारों की कुल संख्या	2,822	1,111	902	190	619	Total number of households
परिसर के अन्दर	1,345	793	272	116	164	Within premises
परिसर के निकट	814	180	355	38	241	Near premises
दूर	663	138	275	36	214	Away

**जज-11 अ.जा. : पेय जल के स्रोत और उनकी स्थिति एवं बिजली तथा शौचालय की उपलब्धता के अनुसार वर्गीकृत अनुसूचित जाति के परिवार**  
**HH-11 SC : SCHEDULED CASTE HOUSEHOLDS CLASSIFIED BY SOURCE AND LOCATION OF DRINKING WATER AND AVAILABILITY OF ELECTRICITY AND LATRINE**

पेय जल के मुख्य स्रोत और पेय जल की उपलब्धता	परिवारों की कुल संख्या/ Total number of households	बिजली/Electricity				मुख्य स्रोत और पेय जल की उपलब्धता
		उपलब्ध/Available		अनुपलब्ध/Not available		
		शौचालय उपलब्ध/ Latrine available	शौचालय अनुपलब्ध/ Latrine not available	शौचालय उपलब्ध/ Latrine available	शौचालय अनुपलब्ध/ Latrine not available	
1	2	3	4	5	6	1
<b>राज्य - राजस्थान 08/STATE - RAJASTHAN 08</b>						
<b>नगरीय/Urban</b>						
<b>बिना ढका कुआँ/Uncovered well</b>						
परिवारों की कुल संख्या	5,900	765	3,146	82	1,907	Total number of households
परिसर के अन्दर	702	299	301	30	72	Within premises
परिसर के निकट	1,959	211	1,084	19	645	Near premises
दूर	3,239	255	1,761	33	1,190	Away
<b>हैंड पम्प/Hand pump</b>						
परिवारों की कुल संख्या	57,833	12,596	30,754	1,274	13,209	Total number of households
परिसर के अन्दर	8,793	4,860	2,897	239	797	Within premises
परिसर के निकट	27,394	4,513	16,353	516	6,012	Near premises
दूर	21,646	3,223	11,504	519	6,400	Away
<b>ट्यूबवेल/बोरहोल/Tube well/Borehole</b>						
परिवारों की कुल संख्या	20,474	10,769	6,807	292	2,606	Total number of households
परिसर के अन्दर	9,338	7,680	1,489	52	117	Within premises
परिसर के निकट	6,299	2,120	3,032	122	1,025	Near premises
दूर	4,837	969	2,286	118	1,464	Away
<b>अन्य सभी/All others</b>						
परिवारों की कुल संख्या	29,530	9,664	9,404	1,617	8,845	Total number of households
परिसर के अन्दर	0	0	0	0	0	Within premises
परिसर के निकट	12,363	4,848	3,728	840	2,947	Near premises
दूर	17,167	4,816	5,676	777	5,898	Away

**जज-11 अ.जा. : पेय जल के स्रोत और उनकी स्थिति एवं बिजली तथा शौचालय की उपलब्धता के अनुसार वर्गीकृत अनुसूचित जाति के परिवार**  
**HH-11 SC : SCHEDULED CASTE HOUSEHOLDS CLASSIFIED BY SOURCE AND LOCATION OF DRINKING WATER AND AVAILABILITY OF ELECTRICITY AND LATRINE**

पेय जल के मुख्य स्रोत और पेय जल की उपलब्धता	परिवारों की कुल संख्या/ Total number of households	बिजली/Electricity				मुख्य स्रोत और पेय जल की उपलब्धता
		उपलब्ध/Available		अनुपलब्ध/Not available		
		शौचालय उपलब्ध/ Latrine available	शौचालय अनुपलब्ध/ Latrine not available	शौचालय उपलब्ध/ Latrine available	शौचालय अनुपलब्ध/ Latrine not available	
1	2	3	4	5	6	1
<b>राज्य - उत्तर प्रदेश 09/STATE - UTTAR PRADESH 09</b>						
<b>सभी स्रोत/All sources</b>						
परिवारों की कुल संख्या	76,49,160	9,16,329	9,25,478	6,62,916	51,44,437	Total number of households
परिसर के अन्दर	26,86,273	6,98,957	3,38,847	2,81,340	13,67,129	Within premises
परिसर के निकट	36,74,793	1,79,417	4,53,646	2,93,170	27,48,560	Near premises
दूर	12,88,094	37,955	1,32,985	88,406	10,28,748	Away
<b>नल का पानी उपचारित स्रोत से/Tap water from treated source</b>						
परिवारों की कुल संख्या	11,76,186	3,65,259	1,41,368	1,04,041	5,65,518	Total number of households
परिसर के अन्दर	7,15,661	3,25,696	78,671	62,703	2,48,591	Within premises
परिसर के निकट	3,63,476	34,543	51,501	33,124	2,44,308	Near premises
दूर	97,049	5,020	11,196	8,214	72,619	Away
<b>नल का पानी अनुपचारित स्रोत से/Tap water from un-treated source</b>						
परिवारों की कुल संख्या	5,04,672	57,900	54,744	52,215	3,39,813	Total number of households
परिसर के अन्दर	2,10,866	40,757	22,140	24,881	1,23,088	Within premises
परिसर के निकट	2,36,894	14,701	26,176	23,120	1,72,897	Near premises
दूर	56,912	2,442	6,428	4,214	43,828	Away
<b>ढका हुआ कुआँ/Covered well</b>						
परिवारों की कुल संख्या	46,415	4,279	5,304	6,607	30,225	Total number of households
परिसर के अन्दर	10,785	2,591	1,450	1,567	5,177	Within premises
परिसर के निकट	25,059	1,237	2,622	3,964	17,236	Near premises
दूर	10,571	451	1,232	1,076	7,812	Away

**जज-11 अ.जा. : पेय जल के स्रोत और उनकी स्थिति एवं बिजली तथा शौचालय की उपलब्धता के अनुसार वर्गीकृत अनुसूचित जाति के परिवार**  
**HH-11 SC : SCHEDULED CASTE HOUSEHOLDS CLASSIFIED BY SOURCE AND LOCATION OF DRINKING WATER AND AVAILABILITY OF ELECTRICITY AND LATRINE**

पेय जल के मुख्य स्रोत और पेय जल की उपलब्धता	परिवारों की कुल संख्या/ Total number of households	बिजली/Electricity				मुख्य स्रोत पेय जल की उपलब्धता
		उपलब्ध/Available	शौचालय उपलब्ध/ Latrine available	शौचालय उपलब्ध/ Latrine not available	शौचालय उपलब्ध/ Latrine not available	
	2	3	4	5	6	1
<b>राज्य - उत्तर प्रदेश 09/STATE - UTTAR PRADESH 09</b>						
<b>योग/Total</b>						
<b>बिना ढका कुआँ/Uncovered well</b>						
परिवारों की कुल संख्या	2,95,672	7,010	35,737	17,396	2,35,529	Total number of households
परिसर के अन्दर	30,113	2,090	4,513	2,408	21,102	Within premises
परिसर के निकट	1,77,623	3,542	20,008	10,578	1,43,495	Near premises
दूर	87,936	1,378	11,216	4,410	70,932	Away
<b>हैंड पम्प/Hand pump</b>						
परिवारों की कुल संख्या	54,44,019	3,97,303	6,64,664	4,71,843	39,10,209	Total number of households
परिसर के अन्दर	16,43,067	2,63,447	2,25,834	1,87,771	9,66,015	Within premises
परिसर के निकट	28,13,211	1,10,115	3,42,655	2,17,298	21,43,143	Near premises
दूर	9,87,741	23,741	96,175	66,774	8,01,051	Away
<b>ट्यूबवेल/बोरहोल/Tube well/Borehole</b>						
परिवारों की कुल संख्या	1,07,719	75,795	14,897	3,904	13,123	Total number of households
परिसर के अन्दर	75,781	64,376	6,239	2,010	3,156	Within premises
परिसर के निकट	22,775	9,469	6,027	1,419	5,860	Near premises
दूर	9,163	1,950	2,631	475	4,107	Away
<b>अन्य सभी/All others</b>						
परिवारों की कुल संख्या	74,477	8,783	8,764	6,910	50,020	Total number of households
परिसर के अन्दर	0	0	0	0	0	Within premises
परिसर के निकट	35,755	5,810	4,657	3,667	21,621	Near premises
दूर	38,722	2,973	4,107	3,243	28,399	Away

जज-11 अ.जा. : पेय जल के स्रोत और उनकी स्थिति एवं बिजली तथा शौचालय की उपलब्धता के अनुसार वर्गीकृत अनुसूचित जाति के परिवार  
**HH-11 SC : SCHEDULED CASTE HOUSEHOLDS CLASSIFIED BY SOURCE AND LOCATION OF DRINKING WATER AND AVAILABILITY OF ELECTRICITY AND LATRINE**

पेय जल के मुख्य स्रोत और पेय जल की उपलब्धता	परिवारों की कुल संख्या/ Total number of households	बिजली/Electricity				मुख्य स्रोत और पेय जल की उपलब्धता
		उपलब्ध/Available		अनुपलब्ध/Not available		
		शौचालय उपलब्ध/ Latrine available	शौचालय अनुपलब्ध/ Latrine not available	शौचालय उपलब्ध/ Latrine available	शौचालय अनुपलब्ध/ Latrine not available	
1	2	3	4	5	6	1
<b>राज्य - उत्तर प्रदेश 09/STATE - UTTAR PRADESH 09</b>						
<b>ग्रामीण/Rural</b>						
<b>सभी स्रोत/All sources</b>						
परिवारों की कुल संख्या	65,36,077	2,91,275	7,58,770	5,76,616	49,09,416	Total number of households
परिसर के अन्दर	19,92,049	1,84,489	2,71,951	2,34,140	13,01,469	Within premises
परिसर के निकट	33,61,509	88,107	3,75,920	2,64,218	26,33,264	Near premises
दूर	11,82,519	18,679	1,10,899	78,258	9,74,683	Away
<b>नल का पानी उपचारित स्रोत से/Tap water from treated source</b>						
परिवारों की कुल संख्या	7,47,355	50,628	89,637	80,386	5,26,704	Total number of households
परिसर के अन्दर	3,66,300	39,879	48,714	46,545	2,31,162	Within premises
परिसर के निकट	2,97,186	9,123	32,880	27,046	2,28,137	Near premises
दूर	83,869	1,626	8,043	6,795	67,405	Away
<b>नल का पानी अनुपचारित स्रोत से/Tap water from un-treated source</b>						
परिवारों की कुल संख्या	4,26,873	17,556	42,046	44,216	3,23,055	Total number of households
परिसर के अन्दर	1,69,749	11,829	18,007	21,514	1,18,399	Within premises
परिसर के निकट	2,07,738	4,929	19,382	19,452	1,63,975	Near premises
दूर	49,386	798	4,657	3,250	40,681	Away
<b>ढका हुआ कुआँ/Covered well</b>						
परिवारों की कुल संख्या	41,290	2,118	4,615	5,759	28,798	Total number of households
परिसर के अन्दर	8,413	1,024	1,200	1,258	4,931	Within premises
परिसर के निकट	23,177	819	2,325	3,560	16,473	Near premises
दूर	9,700	275	1,090	941	7,394	Away

**जज-11 अ.जा. : पेय जल के स्रोत और उनकी स्थिति एवं बिजली तथा शौचालय की उपलब्धता के अनुसार वर्गीकृत अनुसूचित जाति के परिवार**  
**HH-11 SC : SCHEDULED CASTE HOUSEHOLDS CLASSIFIED BY SOURCE AND LOCATION OF DRINKING WATER AND AVAILABILITY OF ELECTRICITY AND LATRINE**

पेय जल के मुख्य स्रोत और पेय जल की उपलब्धता	परिवारों की कुल संख्या/ Total number of households	बिजली/Electricity				मुख्य स्रोत और पेय जल की उपलब्धता
		उपलब्ध/Available		अनुपलब्ध/Not available		
		शौचालय उपलब्ध/ Latrine available	शौचालय अनुपलब्ध/ Latrine not available	शौचालय उपलब्ध/ Latrine available	शौचालय अनुपलब्ध/ Latrine not available	
1	2	3	4	5	6	1
<b>राज्य - उत्तर प्रदेश 09/STATE - UTTAR PRADESH 09</b>						
<b>ग्रामीण/Rural</b>						
<b>बिना ढका कुआँ/Uncovered well</b>						
परिवारों की कुल संख्या	2,87,697	5,504	34,253	16,841	2,31,099	Total number of households
परिसर के अन्दर	28,799	1,397	4,281	2,320	20,801	Within premises
परिसर के निकट	1,73,244	2,921	19,179	10,277	1,40,867	Near premises
दूर	85,654	1,186	10,793	4,244	69,431	Away
<b>हैंड पम्प/Hand pump</b>						
परिवारों की कुल संख्या	49,46,941	2,04,668	5,73,685	4,23,350	37,45,238	Total number of households
परिसर के अन्दर	14,04,458	1,22,774	1,96,110	1,61,816	9,23,758	Within premises
परिसर के निकट	26,24,771	67,998	2,95,870	2,00,877	20,60,026	Near premises
दूर	9,17,712	13,896	81,705	60,657	7,61,454	Away
<b>ट्यूबवेल/बोरहोल/Tube well/Borehole</b>						
परिवारों की कुल संख्या	29,057	8,908	8,568	1,361	10,220	Total number of households
परिसर के अन्दर	14,330	7,586	3,639	687	2,418	Within premises
परिसर के निकट	9,082	984	3,098	445	4,555	Near premises
दूर	5,645	338	1,831	229	3,247	Away
<b>अन्य सभी/All others</b>						
परिवारों की कुल संख्या	56,864	1,893	5,966	4,703	44,302	Total number of households
परिसर के अन्दर	0	0	0	0	0	Within premises
परिसर के निकट	26,311	1,333	3,186	2,561	19,231	Near premises
दूर	30,553	560	2,780	2,142	25,071	Away



**जज-11 अ.जा. : पेय जल के स्रोत और उनकी स्थिति एवं बिजली तथा शौचालय की उपलब्धता के अनुसार वर्गीकृत अनुसूचित जाति के परिवार**  
**HH-11 SC : SCHEDULED CASTE HOUSEHOLDS CLASSIFIED BY SOURCE AND LOCATION OF DRINKING WATER AND AVAILABILITY OF ELECTRICITY AND LATRINE**

पेय जल के मुख्य स्रोत और पेय जल की उपलब्धता	परिवारों की कुल संख्या/ Total number of households	बिजली/Electricity				मुख्य स्रोत और पेय जल की उपलब्धता
		उपलब्ध/Available		अनुपलब्ध/Not available		
		शौचालय उपलब्ध/ Latrine available	शौचालय अनुपलब्ध/ Latrine not available	शौचालय उपलब्ध/ Latrine available	शौचालय अनुपलब्ध/ Latrine not available	
1	2	3	4	5	6	1
<b>राज्य - उत्तर प्रदेश 09/STATE - UTTAR PRADESH 09</b>						
<b>नगरीय/Urban</b>						
<b>सभी स्रोत/All sources</b>						
परिवारों की कुल संख्या	11,13,083	6,25,054	1,66,708	86,300	2,35,021	Total number of households
परिसर के अन्दर	6,94,224	5,14,468	66,896	47,200	65,660	Within premises
परिसर के निकट	3,13,284	91,310	77,226	28,952	1,15,296	Near premises
दूर	1,05,575	19,276	22,086	10,148	54,065	Away
<b>नल का पानी उपचारित स्रोत से/Tap water from treated source</b>						
परिवारों की कुल संख्या	4,28,831	3,14,631	51,731	23,655	38,814	Total number of households
परिसर के अन्दर	3,49,361	2,85,817	29,957	16,158	17,429	Within premises
परिसर के निकट	66,290	25,420	18,621	6,078	16,171	Near premises
दूर	13,180	3,394	3,153	1,419	5,214	Away
<b>नल का पानी अनुपचारित स्रोत से/Tap water from un-treated source</b>						
परिवारों की कुल संख्या	77,799	40,344	12,698	7,999	16,758	Total number of households
परिसर के अन्दर	41,117	28,928	4,133	3,367	4,689	Within premises
परिसर के निकट	29,156	9,772	6,794	3,668	8,922	Near premises
दूर	7,526	1,644	1,771	964	3,147	Away
<b>ढका हुआ कुआँ/Covered well</b>						
परिवारों की कुल संख्या	5,125	2,161	689	848	1,427	Total number of households
परिसर के अन्दर	2,372	1,567	250	309	246	Within premises
परिसर के निकट	1,882	418	297	404	763	Near premises
दूर	871	176	142	135	418	Away

**जज-11 अ.जा. : पेय जल के स्रोत और उनकी स्थिति एवं बिजली तथा शौचालय की उपलब्धता के अनुसार वर्गीकृत अनुसूचित जाति के परिवार**  
**HH-11 SC : SCHEDULED CASTE HOUSEHOLDS CLASSIFIED BY SOURCE AND LOCATION OF DRINKING WATER AND AVAILABILITY OF ELECTRICITY AND LATRINE**

पेय जल के मुख्य स्रोत और पेय जल की उपलब्धता	परिवारों की कुल संख्या/ Total number of households	बिजली/Electricity				मुख्य स्रोत और पेय जल की उपलब्धता
		उपलब्ध/Available		अनुपलब्ध/Not available		
		शौचालय उपलब्ध/ Latrine available	शौचालय अनुपलब्ध/ Latrine not available	शौचालय उपलब्ध/ Latrine available	शौचालय अनुपलब्ध/ Latrine not available	
1	2	3	4	5	6	1
<b>राज्य - उत्तर प्रदेश 09/STATE - UTTAR PRADESH 09</b>						
<b>नगरीय/Urban</b>						
<b>बिना ढका कुआँ/Uncovered well</b>						
परिवारों की कुल संख्या	7,975	1,506	1,484	555	4,430	Total number of households
परिसर के अन्दर	1,314	693	232	88	301	Within premises
परिसर के निकट	4,379	621	829	301	2,628	Near premises
दूर	2,282	192	423	166	1,501	Away
<b>हैंड पम्प/Hand pump</b>						
परिवारों की कुल संख्या	4,97,078	1,92,635	90,979	48,493	1,64,971	Total number of households
परिसर के अन्दर	2,38,609	1,40,673	29,724	25,955	42,257	Within premises
परिसर के निकट	1,88,440	42,117	46,785	16,421	83,117	Near premises
दूर	70,029	9,845	14,470	6,117	39,597	Away
<b>ट्यूबवेल/बोरहोल/Tube well/Borehole</b>						
परिवारों की कुल संख्या	78,662	66,887	6,329	2,543	2,903	Total number of households
परिसर के अन्दर	61,451	56,790	2,600	1,323	738	Within premises
परिसर के निकट	13,693	8,485	2,929	974	1,305	Near premises
दूर	3,518	1,612	800	246	860	Away
<b>अन्य सभी/All others</b>						
परिवारों की कुल संख्या	17,613	6,890	2,798	2,207	5,718	Total number of households
परिसर के अन्दर	0	0	0	0	0	Within premises
परिसर के निकट	9,444	4,477	1,471	1,106	2,390	Near premises
दूर	8,169	2,413	1,327	1,101	3,328	Away

**जज-11 अ.जा. : पेय जल के स्रोत और उनकी स्थिति एवं बिजली तथा शौचालय की उपलब्धता के अनुसार वर्गीकृत अनुसूचित जाति के परिवार**  
**HH-11 SC : SCHEDULED CASTE HOUSEHOLDS CLASSIFIED BY SOURCE AND LOCATION OF DRINKING WATER AND AVAILABILITY OF ELECTRICITY AND LATRINE**

पेय जल के मुख्य स्रोत और पेय जल की उपलब्धता	परिवारों की कुल संख्या/ Total number of households	बिजली/Electricity				मुख्य स्रोत और पेय जल की उपलब्धता
		उपलब्ध/Available		अनुपलब्ध/Not available		
		शौचालय उपलब्ध/ Latrine available	शौचालय अनुपलब्ध/ Latrine not available	शौचालय उपलब्ध/ Latrine available	शौचालय अनुपलब्ध/ Latrine not available	
1	2	3	4	5	6	1
<b>राज्य - बिहार 10/STATE - BIHAR 10</b>						
<b>सभी स्रोत/All sources</b>						
परिवारों की कुल संख्या	32,30,798	1,40,378	1,75,245	1,94,620	27,20,555	Total number of households
परिसर के अन्दर	10,08,763	1,15,527	72,316	97,903	7,23,017	Within premises
परिसर के निकट	15,78,050	20,123	75,479	74,366	14,08,082	Near premises
दूर	6,43,985	4,728	27,450	22,351	5,89,456	Away
<b>नल का पानी उपचारित स्रोत से/Tap water from treated source</b>						
परिवारों की कुल संख्या	90,303	30,381	9,068	12,960	37,894	Total number of households
परिसर के अन्दर	46,715	25,830	3,861	4,880	12,144	Within premises
परिसर के निकट	31,580	3,766	3,683	6,515	17,616	Near premises
दूर	12,008	785	1,524	1,565	8,134	Away
<b>नल का पानी अनुपचारित स्रोत से/Tap water from un-treated source</b>						
परिवारों की कुल संख्या	45,760	8,104	3,750	8,037	25,869	Total number of households
परिसर के अन्दर	11,632	6,110	729	1,645	3,148	Within premises
परिसर के निकट	24,542	1,503	1,972	5,550	15,517	Near premises
दूर	9,586	491	1,049	842	7,204	Away
<b>ढका हुआ कुआँ/Covered well</b>						
परिवारों की कुल संख्या	23,695	1,510	1,516	3,680	16,989	Total number of households
परिसर के अन्दर	5,301	1,052	471	844	2,934	Within premises
परिसर के निकट	12,301	322	712	2,339	8,928	Near premises
दूर	6,093	136	333	497	5,127	Away

**जज-11 अ.जा. : पेय जल के स्रोत और उनकी स्थिति एवं बिजली तथा शौचालय की उपलब्धता के अनुसार वर्गीकृत अनुसूचित जाति के परिवार**  
**HH-11 SC : SCHEDULED CASTE HOUSEHOLDS CLASSIFIED BY SOURCE AND LOCATION OF DRINKING WATER AND AVAILABILITY OF ELECTRICITY AND LATRINE**

पेय जल के मुख्य स्रोत और पेय जल की उपलब्धता	परिवारों की कुल संख्या/ Total number of households	बिजली/Electricity				मुख्य स्रोत और पेय जल की उपलब्धता
		उपलब्ध/Available		अनुपलब्ध/Not available		
		शौचालय उपलब्ध/ Latrine available	शौचालय अनुपलब्ध/ Latrine not available	शौचालय उपलब्ध/ Latrine available	शौचालय अनुपलब्ध/ Latrine not available	
1	2	3	4	5	6	1
<b>राज्य - बिहार 10/STATE - BIHAR 10</b>						
<b>योग/Total</b>						
<b>बिना ढका कुआँ/Uncovered well</b>						
परिवारों की कुल संख्या	1,54,631	2,664	9,171	5,954	1,36,842	Total number of households
परिसर के अन्दर	7,997	1,303	923	1,010	4,761	Within premises
परिसर के निकट	77,173	1,045	5,118	2,886	68,124	Near premises
दूर	69,461	316	3,130	2,058	63,957	Away
<b>हैंड पम्प/Hand pump</b>						
परिवारों की कुल संख्या	27,87,094	86,198	1,45,182	1,57,167	23,98,547	Total number of households
परिसर के अन्दर	9,11,648	71,749	64,902	87,785	6,87,212	Within premises
परिसर के निकट	13,79,383	11,973	61,165	54,025	12,52,220	Near premises
दूर	4,96,063	2,476	19,115	15,357	4,59,115	Away
<b>ट्यूबवेल/बोरहोल/Tube well/Borehole</b>						
परिवारों की कुल संख्या	62,347	10,065	2,913	3,369	46,000	Total number of households
परिसर के अन्दर	25,470	9,483	1,430	1,739	12,818	Within premises
परिसर के निकट	26,917	489	1,099	1,212	24,117	Near premises
दूर	9,960	93	384	418	9,065	Away
<b>अन्य सभी/All others</b>						
परिवारों की कुल संख्या	66,968	1,456	3,645	3,453	58,414	Total number of households
परिसर के अन्दर	0	0	0	0	0	Within premises
परिसर के निकट	26,154	1,025	1,730	1,839	21,560	Near premises
दूर	40,814	431	1,915	1,614	36,854	Away

**जज-11 अ.जा. : पेय जल के स्रोत और उनकी स्थिति एवं बिजली तथा शौचालय की उपलब्धता के अनुसार वर्गीकृत अनुसूचित जाति के परिवार**  
**HH-11 SC : SCHEDULED CASTE HOUSEHOLDS CLASSIFIED BY SOURCE AND LOCATION OF DRINKING WATER AND AVAILABILITY OF ELECTRICITY AND LATRINE**

पेय जल के मुख्य स्रोत और पेय जल की उपलब्धता	परिवारों की कुल संख्या/ Total number of households	बिजली/Electricity				मुख्य स्रोत और पेय जल की उपलब्धता
		उपलब्ध/Available		अनुपलब्ध/Not available		
		शौचालय उपलब्ध/ Latrine available	शौचालय अनुपलब्ध/ Latrine not available	शौचालय उपलब्ध/ Latrine available	शौचालय अनुपलब्ध/ Latrine not available	
1	2	3	4	5	6	1
<b>राज्य - बिहार 10/STATE - BIHAR 10</b>						
<b>ग्रामीण/Rural</b>						
<b>सभी स्रोत/All sources</b>						
परिवारों की कुल संख्या	29,83,048	53,825	1,42,520	1,75,090	26,11,613	Total number of households
परिसर के अन्दर	8,78,486	40,691	58,997	86,401	6,92,397	Within premises
परिसर के निकट	15,01,227	10,817	62,624	68,695	13,59,091	Near premises
दूर	6,03,335	2,317	20,899	19,994	5,60,125	Away
<b>नल का पानी उपचारित स्रोत से/Tap water from treated source</b>						
परिवारों की कुल संख्या	55,867	6,467	4,891	11,054	33,455	Total number of households
परिसर के अन्दर	21,583	4,423	2,306	3,921	10,933	Within premises
परिसर के निकट	25,089	1,679	1,835	5,833	15,742	Near premises
दूर	9,195	365	750	1,300	6,780	Away
<b>नल का पानी अनुपचारित स्रोत से/Tap water from un-treated source</b>						
परिवारों की कुल संख्या	33,488	1,887	1,952	6,801	22,848	Total number of households
परिसर के अन्दर	5,840	1,156	474	1,282	2,928	Within premises
परिसर के निकट	20,719	584	1,075	4,891	14,169	Near premises
दूर	6,929	147	403	628	5,751	Away
<b>ढका हुआ कुआँ/Covered well</b>						
परिवारों की कुल संख्या	21,543	772	1,277	3,390	16,104	Total number of households
परिसर के अन्दर	4,397	494	378	740	2,785	Within premises
परिसर के निकट	11,537	198	621	2,200	8,518	Near premises
दूर	5,609	80	278	450	4,801	Away

**जज-11 अ.जा. : पेय जल के स्रोत और उनकी स्थिति एवं बिजली तथा शौचालय की उपलब्धता के अनुसार वर्गीकृत अनुसूचित जाति के परिवार**  
**HH-11 SC : SCHEDULED CASTE HOUSEHOLDS CLASSIFIED BY SOURCE AND LOCATION OF DRINKING WATER AND AVAILABILITY OF ELECTRICITY AND LATRINE**

पेय जल के मुख्य स्रोत और पेय जल की उपलब्धता	परिवारों की कुल संख्या/ Total number of households	बिजली/Electricity				मुख्य स्रोत और पेय जल की उपलब्धता
		उपलब्ध/Available		अनुपलब्ध/Not available		
		शौचालय उपलब्ध/ Latrine available	शौचालय अनुपलब्ध/ Latrine not available	शौचालय उपलब्ध/ Latrine available	शौचालय अनुपलब्ध/ Latrine not available	
1	2	3	4	5	6	1
<b>राज्य - बिहार 10/STATE - BIHAR 10</b>						
<b>ग्रामीण/Rural</b>						
<b>बिना ढका कुआँ/Uncovered well</b>						
परिवारों की कुल संख्या	1,45,140	1,411	7,521	5,333	1,30,875	Total number of households
परिसर के अन्दर	6,568	576	696	868	4,428	Within premises
परिसर के निकट	72,928	651	4,339	2,609	65,329	Near premises
दूर	65,644	184	2,486	1,856	61,118	Away
<b>हैंड पम्प/Hand pump</b>						
परिवारों की कुल संख्या	26,19,719	41,625	1,22,453	1,42,940	23,12,701	Total number of households
परिसर के अन्दर	8,24,732	33,061	54,110	78,245	6,59,316	Within premises
परिसर के निकट	13,23,468	7,175	52,810	50,545	12,12,938	Near premises
दूर	4,71,519	1,389	15,533	14,150	4,40,447	Away
<b>ट्यूबवेल/बोरहोल/Tube well/Borehole</b>						
परिवारों की कुल संख्या	48,912	1,154	2,071	2,722	42,965	Total number of households
परिसर के अन्दर	15,366	981	1,033	1,345	12,007	Within premises
परिसर के निकट	24,600	150	782	1,050	22,618	Near premises
दूर	8,946	23	256	327	8,340	Away
<b>अन्य सभी/All others</b>						
परिवारों की कुल संख्या	58,379	509	2,355	2,850	52,665	Total number of households
परिसर के अन्दर	0	0	0	0	0	Within premises
परिसर के निकट	22,886	380	1,162	1,567	19,777	Near premises
दूर	35,493	129	1,193	1,283	32,888	Away

**जज-11 अ.जा. : पेय जल के स्रोत और उनकी स्थिति एवं बिजली तथा शौचालय की उपलब्धता के अनुसार वर्गीकृत अनुसूचित जाति के परिवार**  
**HH-11 SC : SCHEDULED CASTE HOUSEHOLDS CLASSIFIED BY SOURCE AND LOCATION OF DRINKING WATER AND AVAILABILITY OF ELECTRICITY AND LATRINE**

पेय जल के मुख्य स्रोत और पेय जल की उपलब्धता	परिवारों की कुल संख्या/ Total number of households	बिजली/Electricity				मुख्य स्रोत के पेय जल की उपलब्धता
		उपलब्ध/Available		अनुपलब्ध/Not available		
		शौचालय उपलब्ध/ Latrine available	शौचालय अनुपलब्ध/ Latrine not available	शौचालय उपलब्ध/ Latrine available	शौचालय अनुपलब्ध/ Latrine not available	
1	2	3	4	5	6	1
<b>राज्य - बिहार 10/STATE - BIHAR 10</b>						
<b>नगरीय/Urban</b>						
<b>सभी स्रोत/All sources</b>						
परिवारों की कुल संख्या	2,47,750	86,553	32,725	19,530	1,08,942	Total number of households
परिसर के अन्दर	1,30,277	74,836	13,319	11,502	30,620	Within premises
परिसर के निकट	76,823	9,306	12,855	5,671	48,991	Near premises
दूर	40,650	2,411	6,551	2,357	29,331	Away
<b>नल का पानी उपचारित स्रोत से/Tap water from treated source</b>						
परिवारों की कुल संख्या	34,436	23,914	4,177	1,906	4,439	Total number of households
परिसर के अन्दर	25,132	21,407	1,555	959	1,211	Within premises
परिसर के निकट	6,491	2,087	1,848	682	1,874	Near premises
दूर	2,813	420	774	265	1,354	Away
<b>नल का पानी अनुपचारित स्रोत से/Tap water from un-treated source</b>						
परिवारों की कुल संख्या	12,272	6,217	1,798	1,236	3,021	Total number of households
परिसर के अन्दर	5,792	4,954	255	363	220	Within premises
परिसर के निकट	3,823	919	897	659	1,348	Near premises
दूर	2,657	344	646	214	1,453	Away
<b>ढका हुआ कुआँ/Covered well</b>						
परिवारों की कुल संख्या	2,152	738	239	290	885	Total number of households
परिसर के अन्दर	904	558	93	104	149	Within premises
परिसर के निकट	764	124	91	139	410	Near premises
दूर	484	56	55	47	326	Away

**जज-11 अ.जा. : पेय जल के स्रोत और उनकी स्थिति एवं बिजली तथा शौचालय की उपलब्धता के अनुसार वर्गीकृत अनुसूचित जाति के परिवार**  
**HH-11 SC : SCHEDULED CASTE HOUSEHOLDS CLASSIFIED BY SOURCE AND LOCATION OF DRINKING WATER AND AVAILABILITY OF ELECTRICITY AND LATRINE**

पेय जल के मुख्य स्रोत और पेय जल की उपलब्धता	परिवारों की कुल संख्या/ Total number of households	बिजली/Electricity				मुख्य स्रोत और पेय जल की उपलब्धता	
		उपलब्ध/Available		अनुपलब्ध/Not available			
		शौचालय उपलब्ध/ Latrine available	शौचालय अनुपलब्ध/ Latrine not available	शौचालय उपलब्ध/ Latrine available	शौचालय अनुपलब्ध/ Latrine not available		
1	2	3	4	5	6	1	
<b>राज्य - बिहार 10/STATE - BIHAR 10</b>							
<b>नगरीय/Urban</b>							
<b>बिना ढका कुआँ/Uncovered well</b>							
परिवारों की कुल संख्या	9,491	1,253	1,650		621	5,967	Total number of households
परिसर के अन्दर	1,429	727	227		142	333	Within premises
परिसर के निकट	4,245	394	779		277	2,795	Near premises
दूर	3,817	132	644		202	2,839	Away
<b>हैंड पम्प/Hand pump</b>							
परिवारों की कुल संख्या	1,67,375	44,573	22,729		14,227	85,846	Total number of households
परिसर के अन्दर	86,916	38,688	10,792		9,540	27,896	Within premises
परिसर के निकट	55,915	4,798	8,355		3,480	39,282	Near premises
दूर	24,544	1,087	3,582		1,207	18,668	Away
<b>ट्यूबवेल/बोरहोल/Tube well/Borehole</b>							
परिवारों की कुल संख्या	13,435	8,911	842		647	3,035	Total number of households
परिसर के अन्दर	10,104	8,502	397		394	811	Within premises
परिसर के निकट	2,317	339	317		162	1,499	Near premises
दूर	1,014	70	128		91	725	Away
<b>अन्य सभी/All others</b>							
परिवारों की कुल संख्या	8,589	947	1,290		603	5,749	Total number of households
परिसर के अन्दर	0	0	0		0	0	Within premises
परिसर के निकट	3,268	645	568		272	1,783	Near premises
दूर	5,321	302	722		331	3,966	Away



**जज-11 अ.जा. : पेय जल के स्रोत और उनकी स्थिति एवं बिजली तथा शौचालय की उपलब्धता के अनुसार वर्गीकृत अनुसूचित जाति के परिवार**  
**HH-11 SC : SCHEDULED CASTE HOUSEHOLDS CLASSIFIED BY SOURCE AND LOCATION OF DRINKING WATER AND AVAILABILITY OF ELECTRICITY AND LATRINE**

पेय जल के मुख्य स्रोत और पेय जल की उपलब्धता	परिवारों की कुल संख्या/ Total number of households	बिजली/Electricity				मुख्य स्रोत और पेय जल की उपलब्धता
		उपलब्ध/Available		अनुपलब्ध/Not available		
		शौचालय उपलब्ध/ Latrine available	शौचालय अनुपलब्ध/ Latrine not available	शौचालय उपलब्ध/ Latrine available	शौचालय अनुपलब्ध/ Latrine not available	
1	2	3	4	5	6	1
<b>राज्य - सिक्किम 11/STATE - SIKKIM 11</b>						
<b>सभी स्रोत/All sources</b>						
परिवारों की कुल संख्या	7,910	6,137	1,004	424	345	Total number of households
परिसर के अन्दर	3,990	3,515	272	129	74	Within premises
परिसर के निकट	2,450	1,692	425	191	142	Near premises
दूर	1,470	930	307	104	129	Away
<b>नल का पानी उपचारित स्रोत से/Tap water from treated source</b>						
परिवारों की कुल संख्या	2,497	2,248	173	55	21	Total number of households
परिसर के अन्दर	1,922	1,803	91	19	9	Within premises
परिसर के निकट	375	281	59	28	7	Near premises
दूर	200	164	23	8	5	Away
<b>नल का पानी अनुपचारित स्रोत से/Tap water from un-treated source</b>						
परिवारों की कुल संख्या	4,086	3,119	520	247	200	Total number of households
परिसर के अन्दर	2,020	1,676	180	100	64	Within premises
परिसर के निकट	1,379	970	230	97	82	Near premises
दूर	687	473	110	50	54	Away
<b>ढका हुआ कुआँ/Covered well</b>						
परिवारों की कुल संख्या	57	36	2	17	2	Total number of households
परिसर के अन्दर	40	29	1	9	1	Within premises
परिसर के निकट	2	1	0	1	0	Near premises
दूर	15	6	1	7	1	Away

**जज-11 अ.जा. : पेय जल के स्रोत और उनकी स्थिति एवं बिजली तथा शौचालय की उपलब्धता के अनुसार वर्गीकृत अनुसूचित जाति के परिवार**  
**HH-11 SC : SCHEDULED CASTE HOUSEHOLDS CLASSIFIED BY SOURCE AND LOCATION OF DRINKING WATER AND AVAILABILITY OF ELECTRICITY AND LATRINE**

पेय जल के मुख्य स्रोत और पेय जल की उपलब्धता	परिवारों की कुल संख्या/ Total number of households	बिजली/Electricity				मुख्य स्रोत और पेय जल की उपलब्धता
		उपलब्ध/Available	अनुपलब्ध/Not available	शौचालय उपलब्ध/Latrines available	शौचालय अनुपलब्ध/Latrines not available	
	2	3	4	5	6	1
<b>राज्य - सिक्किम 11/STATE - SIKKIM 11</b>						
<b>योग/Total</b>						
<b>बिना ढका कुआँ/Uncovered well</b>						
परिवारों की कुल संख्या	22	14	3	3	2	Total number of households
परिसर के अन्दर	3	2	0	1	0	Within premises
परिसर के निकट	1	0	0	0	1	Near premises
दूर	18	12	3	2	1	Away
<b>हैंड पम्प/Hand pump</b>						
परिवारों की कुल संख्या	3	2	1	0	0	Total number of households
परिसर के अन्दर	2	2	0	0	0	Within premises
परिसर के निकट	0	0	0	0	0	Near premises
दूर	1	0	1	0	0	Away
<b>ट्यूबवेल/बोरहोल/Tube well/Borehole</b>						
परिवारों की कुल संख्या	8	5	2	1	0	Total number of households
परिसर के अन्दर	3	3	0	0	0	Within premises
परिसर के निकट	1	0	1	0	0	Near premises
दूर	4	2	1	1	0	Away
<b>अन्य सभी/All others</b>						
परिवारों की कुल संख्या	1,237	713	303	101	120	Total number of households
परिसर के अन्दर	0	0	0	0	0	Within premises
परिसर के निकट	692	440	135	65	52	Near premises
दूर	545	273	168	36	68	Away

**जज-11 अ.जा. : पेय जल के स्रोत और उनकी स्थिति एवं बिजली तथा शौचालय की उपलब्धता के अनुसार वर्गीकृत अनुसूचित जाति के परिवार**  
**HH-11 SC : SCHEDULED CASTE HOUSEHOLDS CLASSIFIED BY SOURCE AND LOCATION OF DRINKING WATER AND AVAILABILITY OF ELECTRICITY AND LATRINE**

पेय जल के मुख्य स्रोत और पेय जल की उपलब्धता	परिवारों की कुल संख्या/ Total number of households	बिजली/Electricity				मुख्य स्रोत और पेय जल की उपलब्धता	
		उपलब्ध/Available		अनुपलब्ध/Not available			
		शौचालय उपलब्ध/ Latrine available	शौचालय अनुपलब्ध/ Latrine not available	शौचालय उपलब्ध/ Latrine available	शौचालय अनुपलब्ध/ Latrine not available		
1	2	3	4	5	6	1	
<b>राज्य - सिक्किम 11/STATE - SIKKIM 11</b>							
<b>ग्रामीण/Rural</b>							
<b>सभी स्रोत/All sources</b>							
परिवारों की कुल संख्या	5,271	3,750	800		398	323	Total number of households
परिसर के अन्दर	2,023	1,627	212		113	71	Within premises
परिसर के निकट	1,925	1,286	325		185	129	Near premises
दूर	1,323	837	263		100	123	Away
<b>नल का पानी उपचारित स्रोत से/Tap water from treated source</b>							
परिवारों की कुल संख्या	788	623	99		46	20	Total number of households
परिसर के अन्दर	431	357	54		11	9	Within premises
परिसर के निकट	212	151	28		27	6	Near premises
दूर	145	115	17		8	5	Away
<b>नल का पानी अनुपचारित स्रोत से/Tap water from un-treated source</b>							
परिवारों की कुल संख्या	3,425	2,546	453		236	190	Total number of households
परिसर के अन्दर	1,574	1,262	158		93	61	Within premises
परिसर के निकट	1,193	824	200		94	75	Near premises
दूर	658	460	95		49	54	Away
<b>ढका हुआ कुआँ/Covered well</b>							
परिवारों की कुल संख्या	27	8	1		16	2	Total number of households
परिसर के अन्दर	15	6	0		8	1	Within premises
परिसर के निकट	1	0	0		1	0	Near premises
दूर	11	2	1		7	1	Away

**जज-11 अ.जा. : पेय जल के स्रोत और उनकी स्थिति एवं बिजली तथा शौचालय की उपलब्धता के अनुसार वर्गीकृत अनुसूचित जाति के परिवार**  
**HH-11 SC : SCHEDULED CASTE HOUSEHOLDS CLASSIFIED BY SOURCE AND LOCATION OF DRINKING WATER AND AVAILABILITY OF ELECTRICITY AND LATRINE**

पेय जल के मुख्य स्रोत और पेय जल की उपलब्धता	परिवारों की कुल संख्या/ Total number of households	बिजली/Electricity				मुख्य स्रोत और पेय जल की उपलब्धता
		उपलब्ध/Available	शौचालय उपलब्ध/ शौचालय अनुपलब्ध/ Latrine available	शौचालय उपलब्ध/ शौचालय अनुपलब्ध/ Latrine available	शौचालय उपलब्ध/ शौचालय अनुपलब्ध/ Latrine not available	
	2	3	4	5	6	1
<b>राज्य - सिक्किम 11/STATE - SIKKIM 11</b>						
<b>ग्रामीण/Rural</b>						
<b>बिना ढका कुआँ/Uncovered well</b>						
परिवारों की कुल संख्या	19	11	3	3	2	Total number of households
परिसर के अन्दर	1	0	0	1	0	Within premises
परिसर के निकट	1	0	0	0	1	Near premises
दूर	17	11	3	2	1	Away
<b>हैंड पम्प/Hand pump</b>						
परिवारों की कुल संख्या	2	2	0	0	0	Total number of households
परिसर के अन्दर	2	2	0	0	0	Within premises
परिसर के निकट	0	0	0	0	0	Near premises
दूर	0	0	0	0	0	Away
<b>ट्यूबवेल/बोरहोल/Tube well/Borehole</b>						
परिवारों की कुल संख्या	5	2	2	1	0	Total number of households
परिसर के अन्दर	0	0	0	0	0	Within premises
परिसर के निकट	1	0	1	0	0	Near premises
दूर	4	2	1	1	0	Away
<b>अन्य सभी/All others</b>						
परिवारों की कुल संख्या	1,005	558	242	96	109	Total number of households
परिसर के अन्दर	0	0	0	0	0	Within premises
परिसर के निकट	517	311	96	63	47	Near premises
दूर	488	247	146	33	62	Away

**जज-11 अ.जा. : पेय जल के स्रोत और उनकी स्थिति एवं बिजली तथा शौचालय की उपलब्धता के अनुसार वर्गीकृत अनुसूचित जाति के परिवार**  
**HH-11 SC : SCHEDULED CASTE HOUSEHOLDS CLASSIFIED BY SOURCE AND LOCATION OF DRINKING WATER AND AVAILABILITY OF ELECTRICITY AND LATRINE**

पेय जल के मुख्य स्रोत और पेय जल की उपलब्धता	परिवारों की कुल संख्या/ Total number of households	बिजली/Electricity				मुख्य स्रोत और पेय जल की उपलब्धता	
		उपलब्ध/Available		अनुपलब्ध/Not available			
		शौचालय उपलब्ध/ Latrine available	शौचालय अनुपलब्ध/ Latrine not available	शौचालय उपलब्ध/ Latrine available	शौचालय अनुपलब्ध/ Latrine not available		
1	2	3	4	5	6	1	
<b>राज्य - सिक्किम 11/STATE - SIKKIM 11</b>							
<b>नगरीय/Urban</b>							
<b>सभी स्रोत/All sources</b>							
परिवारों की कुल संख्या	2,639	2,387	204		26	22	Total number of households
परिसर के अन्दर	1,967	1,888	60		16	3	Within premises
परिसर के निकट	525	406	100		6	13	Near premises
दूर	147	93	44		4	6	Away
<b>नल का पानी उपचारित स्रोत से/Tap water from treated source</b>							
परिवारों की कुल संख्या	1,709	1,625	74		9	1	Total number of households
परिसर के अन्दर	1,491	1,446	37		8	0	Within premises
परिसर के निकट	163	130	31		1	1	Near premises
दूर	55	49	6		0	0	Away
<b>नल का पानी अनुपचारित स्रोत से/Tap water from un-treated source</b>							
परिवारों की कुल संख्या	661	573	67		11	10	Total number of households
परिसर के अन्दर	446	414	22		7	3	Within premises
परिसर के निकट	186	146	30		3	7	Near premises
दूर	29	13	15		1	0	Away
<b>ढका हुआ कुआँ/Covered well</b>							
परिवारों की कुल संख्या	30	28	1		1	0	Total number of households
परिसर के अन्दर	25	23	1		1	0	Within premises
परिसर के निकट	1	1	0		0	0	Near premises
दूर	4	4	0		0	0	Away

**जज-11 अ.जा. : पेय जल के स्रोत और उनकी स्थिति एवं बिजली तथा शौचालय की उपलब्धता के अनुसार वर्गीकृत अनुसूचित जाति के परिवार**  
**HH-11 SC : SCHEDULED CASTE HOUSEHOLDS CLASSIFIED BY SOURCE AND LOCATION OF DRINKING WATER AND AVAILABILITY OF ELECTRICITY AND LATRINE**

पेय जल के मुख्य स्रोत और पेय जल की उपलब्धता	परिवारों की कुल संख्या/ Total number of households	बिजली/Electricity				मुख्य स्रोत और पेय जल की उपलब्धता
		उपलब्ध/Available		अनुपलब्ध/Not available		
		शौचालय उपलब्ध/ Latrine available	शौचालय अनुपलब्ध/ Latrine not available	शौचालय उपलब्ध/ Latrine available	शौचालय अनुपलब्ध/ Latrine not available	
1	2	3	4	5	6	1
<b>राज्य - सिक्किम 11/STATE - SIKKIM 11</b>						
<b>नगरीय/Urban</b>						
<b>बिना ढका कुआँ/Uncovered well</b>						
परिवारों की कुल संख्या	3	3	0	0	0	Total number of households
परिसर के अन्दर	2	2	0	0	0	Within premises
परिसर के निकट	0	0	0	0	0	Near premises
दूर	1	1	0	0	0	Away
<b>हैंड पम्प/Hand pump</b>						
परिवारों की कुल संख्या	1	0	1	1	0	Total number of households
परिसर के अन्दर	0	0	0	0	0	Within premises
परिसर के निकट	0	0	0	0	0	Near premises
दूर	1	0	1	1	0	Away
<b>ट्यूबवेल/बोरहोल/Tube well/Borehole</b>						
परिवारों की कुल संख्या	3	3	0	0	0	Total number of households
परिसर के अन्दर	3	3	0	0	0	Within premises
परिसर के निकट	0	0	0	0	0	Near premises
दूर	0	0	0	0	0	Away
<b>अन्य सभी/All others</b>						
परिवारों की कुल संख्या	232	155	61	11	5	Total number of households
परिसर के अन्दर	0	0	0	0	0	Within premises
परिसर के निकट	175	129	39	5	2	Near premises
दूर	57	26	22	3	6	Away

**जज-11 अ.जा. : पेय जल के स्रोत और उनकी स्थिति एवं बिजली तथा शौचालय की उपलब्धता के अनुसार वर्गीकृत अनुसूचित जाति के परिवार**  
**HH-11 SC : SCHEDULED CASTE HOUSEHOLDS CLASSIFIED BY SOURCE AND LOCATION OF DRINKING WATER AND AVAILABILITY OF ELECTRICITY AND LATRINE**

पेय जल के मुख्य स्रोत और पेय जल की उपलब्धता	परिवारों की कुल संख्या/ Total number of households	बिजली/Electricity				मुख्य स्रोत और पेय जल की उपलब्धता
		उपलब्ध/Available		अनुपलब्ध/Not available		
		शौचालय उपलब्ध/ Latrine available	शौचालय अनुपलब्ध/ Latrine not available	शौचालय उपलब्ध/ Latrine available	शौचालय अनुपलब्ध/ Latrine not available	
1	2	3	4	5	6	1
<b>राज्य - मणिपुर 14/STATE - MANIPUR 14</b>						
<b>सभी स्रोत/All sources</b>						
परिवारों की कुल संख्या	27,890	17,099	1,184	7,650	1,957	Total number of households
परिसर के अन्दर	3,622	3,044	39	504	35	Within premises
परिसर के निकट	13,033	8,016	619	3,431	967	Near premises
दूर	11,235	6,039	526	3,715	955	Away
<b>नल का पानी उपचारित स्रोत से/Tap water from treated source</b>						
परिवारों की कुल संख्या	6,554	5,255	194	1,006	99	Total number of households
परिसर के अन्दर	2,025	1,798	18	208	1	Within premises
परिसर के निकट	2,333	1,856	105	312	60	Near premises
दूर	2,196	1,601	71	486	38	Away
<b>नल का पानी अनुपचारित स्रोत से/Tap water from un-treated source</b>						
परिवारों की कुल संख्या	2,962	2,079	92	640	151	Total number of households
परिसर के अन्दर	490	443	1	42	4	Within premises
परिसर के निकट	1,278	805	35	362	76	Near premises
दूर	1,194	831	56	236	71	Away
<b>ढका हुआ कुआँ/Covered well</b>						
परिवारों की कुल संख्या	872	623	36	137	76	Total number of households
परिसर के अन्दर	357	313	1	38	5	Within premises
परिसर के निकट	369	249	10	66	44	Near premises
दूर	146	61	25	33	27	Away





जज-11 अ.जा. : पेय जल के स्रोत और उनकी स्थिति एवं बिजली तथा शौचालय की उपलब्धता के अनुसार वर्गीकृत अनुसूचित जाति के परिवार  
**HH-11 SC : SCHEDULED CASTE HOUSEHOLDS CLASSIFIED BY SOURCE AND LOCATION OF DRINKING WATER AND AVAILABILITY OF ELECTRICITY AND LATRINE**

पेय जल के मुख्य स्रोत और पेय जल की उपलब्धता	परिवारों की कुल संख्या/ Total number of households	बिजली/Electricity				मुख्य स्रोत और पेय जल की उपलब्धता
		उपलब्ध/Available		अनुपलब्ध/Not available		
		शौचालय उपलब्ध/ Latrine available	शौचालय अनुपलब्ध/ Latrine not available	शौचालय उपलब्ध/ Latrine available	शौचालय अनुपलब्ध/ Latrine not available	
1	2	3	4	5	6	1
<b>राज्य - मणिपुर 14/STATE - MANIPUR 14</b>						
<b>ग्रामीण/Rural</b>						
<b>सभी स्रोत/All sources</b>						
परिवारों की कुल संख्या	13,438	7,952	861		3,215	1,410
परिसर के अन्दर	1,021	752	14		227	28
परिसर के निकट	7,454	4,626	509		1,581	738
दूर	4,963	2,574	338		1,407	644
<b>नल का पानी उपचारित स्रोत से/Tap water from treated source</b>						
परिवारों की कुल संख्या	1,330	946	65		272	47
परिसर के अन्दर	267	214	3		50	0
परिसर के निकट	696	473	56		132	35
दूर	367	259	6		90	12
<b>नल का पानी अनुपचारित स्रोत से/Tap water from un-treated source</b>						
परिवारों की कुल संख्या	1,627	1,165	83		323	56
परिसर के अन्दर	247	218	0		27	2
परिसर के निकट	766	528	33		178	27
दूर	614	419	50		118	27
<b>ढका हुआ कुआँ/Covered well</b>						
परिवारों की कुल संख्या	457	309	35		45	68
परिसर के अन्दर	117	112	0		2	3
परिसर के निकट	242	163	10		28	41
दूर	98	34	25		15	24

**जज-11 अ.जा. : पेय जल के स्रोत और उनकी स्थिति एवं बिजली तथा शौचालय की उपलब्धता के अनुसार वर्गीकृत अनुसूचित जाति के परिवार**  
**HH-11 SC : SCHEDULED CASTE HOUSEHOLDS CLASSIFIED BY SOURCE AND LOCATION OF DRINKING WATER AND AVAILABILITY OF ELECTRICITY AND LATRINE**

पेय जल के मुख्य स्रोत और पेय जल की उपलब्धता	परिवारों की कुल संख्या/ Total number of households	बिजली/Electricity				मुख्य स्रोत और पेय जल की उपलब्धता
		उपलब्ध/Available	अनुपलब्ध/Not available	Water		
		शौचालय उपलब्ध/ Latrine available	शौचालय अनुपलब्ध/ Latrine not available	शौचालय उपलब्ध/ Latrine available	शौचालय अनुपलब्ध/ Latrine not available	
1	2	3	4	5	6	1
<b>राज्य - मणिपुर 14/STATE - MANIPUR 14</b>						
<b>ग्रामीण/Rural</b>						
<b>बिना ढका कुआँ/Uncovered well</b>						
परिवारों की कुल संख्या	1,600	692	61	642	205	Total number of households
परिसर के अन्दर	239	118	0	105	16	Within premises
परिसर के निकट	753	352	14	279	108	Near premises
दूर	608	222	47	258	81	Away
<b>हैंड पम्प/Hand pump</b>						
परिवारों की कुल संख्या	785	452	35	278	20	Total number of households
परिसर के अन्दर	146	85	11	43	7	Within premises
परिसर के निकट	222	99	18	98	7	Near premises
दूर	417	268	6	137	6	Away
<b>ट्यूबवेल/बोरहोल/Tube well/Borehole</b>						
परिवारों की कुल संख्या	14	14	0	0	0	Total number of households
परिसर के अन्दर	5	5	0	0	0	Within premises
परिसर के निकट	5	5	0	0	0	Near premises
दूर	4	4	0	0	0	Away
<b>अन्य सभी/All others</b>						
परिवारों की कुल संख्या	7,625	4,374	582	1,655	1,014	Total number of households
परिसर के अन्दर	0	0	0	0	0	Within premises
परिसर के निकट	4,770	3,006	378	866	520	Near premises
दूर	2,855	1,368	204	789	494	Away

**जज-11 अ.जा. : पेय जल के स्रोत और उनकी स्थिति एवं बिजली तथा शौचालय की उपलब्धता के अनुसार वर्गीकृत अनुसूचित जाति के परिवार**  
**HH-11 SC : SCHEDULED CASTE HOUSEHOLDS CLASSIFIED BY SOURCE AND LOCATION OF DRINKING WATER AND AVAILABILITY OF ELECTRICITY AND LATRINE**

पेय जल के मुख्य स्रोत और पेय जल की उपलब्धता	परिवारों की कुल संख्या/ Total number of households	बिजली/Electricity				मुख्य स्रोत और पेय जल की उपलब्धता	
		उपलब्ध/Available		अनुपलब्ध/Not available		मुख्य स्रोत और पेय जल की उपलब्धता	
		शौचालय उपलब्ध/ Latrine available	शौचालय अनुपलब्ध/ Latrine not available	शौचालय उपलब्ध/ Latrine available	शौचालय अनुपलब्ध/ Latrine not available	मुख्य स्रोत और पेय जल की उपलब्धता	मुख्य स्रोत और पेय जल की उपलब्धता
1	2	3	4	5	6	7	
<b>राज्य - मणिपुर 14/STATE - MANIPUR 14</b>							
<b>नगरीय/Urban</b>							
<b>सभी स्रोत/All sources</b>							
परिवारों की कुल संख्या	14,452	9,147	323	4,435	547	Total number of households	
परिसर के अन्दर	2,601	2,292	25	277	7	Within premises	
परिसर के निकट	5,579	3,390	110	1,850	229	Near premises	
दूर	6,272	3,465	188	2,308	311	Away	
<b>नल का पानी उपचारित स्रोत से/Tap water from treated source</b>							
परिवारों की कुल संख्या	5,224	4,309	129	734	52	Total number of households	
परिसर के अन्दर	1,758	1,584	15	158	1	Within premises	
परिसर के निकट	1,637	1,383	49	180	25	Near premises	
दूर	1,829	1,342	65	396	26	Away	
<b>नल का पानी अनुपचारित स्रोत से/Tap water from un-treated source</b>							
परिवारों की कुल संख्या	1,335	914	9	317	95	Total number of households	
परिसर के अन्दर	243	225	1	15	2	Within premises	
परिसर के निकट	512	277	2	184	49	Near premises	
दूर	580	412	6	118	44	Away	
<b>ढका हुआ कुआँ/Covered well</b>							
परिवारों की कुल संख्या	415	314	1	92	8	Total number of households	
परिसर के अन्दर	240	201	1	36	2	Within premises	
परिसर के निकट	127	86	0	38	3	Near premises	
दूर	48	27	0	18	3	Away	

**जज-11 अ.जा. : पेय जल के स्रोत और उनकी स्थिति एवं बिजली तथा शौचालय की उपलब्धता के अनुसार वर्गीकृत अनुसूचित जाति के परिवार**  
**HH-11 SC : SCHEDULED CASTE HOUSEHOLDS CLASSIFIED BY SOURCE AND LOCATION OF DRINKING WATER AND AVAILABILITY OF ELECTRICITY AND LATRINE**

पेय जल के मुख्य स्रोत और पेय जल की उपलब्धता	परिवारों की कुल संख्या/ Total number of households	बिजली/Electricity				मुख्य स्रोत और पेय जल की उपलब्धता
		उपलब्ध/Available		अनुपलब्ध/Not available		
		शौचालय उपलब्ध/ Latrine available	शौचालय अनुपलब्ध/ Latrine not available	शौचालय उपलब्ध/ Latrine available	शौचालय अनुपलब्ध/ Latrine not available	
	2	3	4	5	6	1
<b>राज्य - मणिपुर 14/STATE - MANIPUR 14</b>						
<b>नगरीय/Urban</b>						
<b>बिना ढका कुआँ/Uncovered well</b>						
परिवारों की कुल संख्या	703	552	13	128	10	Total number of households
परिसर के अन्दर	260	232	6	22	0	Within premises
परिसर के निकट	248	208	0	38	2	Near premises
दूर	195	112	7	68	8	Away
<b>हैंड पम्प/Hand pump</b>						
परिवारों की कुल संख्या	978	461	56	375	86	Total number of households
परिसर के अन्दर	86	40	1	44	1	Within premises
परिसर के निकट	536	252	24	202	58	Near premises
दूर	356	169	31	129	27	Away
<b>ट्यूबवेल/बोरहोल/Tube well/Borehole</b>						
परिवारों की कुल संख्या	178	136	4	30	8	Total number of households
परिसर के अन्दर	14	10	1	2	1	Within premises
परिसर के निकट	95	75	2	17	1	Near premises
दूर	69	51	1	11	6	Away
<b>अन्य सभी/All others</b>						
परिवारों की कुल संख्या	5,619	2,461	111	2,759	288	Total number of households
परिसर के अन्दर	0	0	0	0	0	Within premises
परिसर के निकट	2,424	1,109	33	1,191	91	Near premises
दूर	3,195	1,352	78	1,568	197	Away

**जज-11 अ.जा. : पेय जल के स्रोत और उनकी स्थिति एवं बिजली तथा शौचालय की उपलब्धता के अनुसार वर्गीकृत अनुसूचित जाति के परिवार**  
**HH-11 SC : SCHEDULED CASTE HOUSEHOLDS CLASSIFIED BY SOURCE AND LOCATION OF DRINKING WATER AND AVAILABILITY OF ELECTRICITY AND LATRINE**

पेय जल के मुख्य स्रोत और पेय जल की उपलब्धता	परिवारों की कुल संख्या/ Total number of households	बिजली/Electricity				मुख्य स्रोत और पेय जल की उपलब्धता
		उपलब्ध/Available	शौचालय उपलब्ध/ शौचालय अनुपलब्ध/ Latrine available	शौचालय उपलब्ध/ शौचालय अनुपलब्ध/ Latrine available	शौचालय उपलब्ध/ शौचालय अनुपलब्ध/ Latrine not available	
	2	3	4	5	6	1
<b>राज्य - मिज़ोरम 15/STATE - MIZORAM 15</b>						
<b>सभी स्रोत/All sources</b>						
परिवारों की कुल संख्या	3,615	2,874	72	566	103	Total number of households
परिसर के अन्दर	1,604	1,540	5	58	1	Within premises
परिसर के निकट	1,372	906	29	358	79	Near premises
दूर	639	428	38	150	23	Away
<b>नल का पानी उपचारित स्रोत से/Tap water from treated source</b>						
परिवारों की कुल संख्या	1,697	1,639	17	39	2	Total number of households
परिसर के अन्दर	1,389	1,362	1	26	0	Within premises
परिसर के निकट	245	225	9	11	0	Near premises
दूर	63	52	7	2	2	Away
<b>नल का पानी अनुपचारित स्रोत से/Tap water from un-treated source</b>						
परिवारों की कुल संख्या	470	413	23	29	5	Total number of households
परिसर के अन्दर	154	146	4	4	0	Within premises
परिसर के निकट	253	225	5	18	5	Near premises
दूर	63	42	14	7	0	Away
<b>ढका हुआ कुआँ/Covered well</b>						
परिवारों की कुल संख्या	79	61	0	18	0	Total number of households
परिसर के अन्दर	35	19	0	16	0	Within premises
परिसर के निकट	40	38	0	2	0	Near premises
दूर	4	4	0	0	0	Away

**जज-11 अ.जा. : पेय जल के स्रोत और उनकी स्थिति एवं बिजली तथा शौचालय की उपलब्धता के अनुसार वर्गीकृत अनुसूचित जाति के परिवार**  
**HH-11 SC : SCHEDULED CASTE HOUSEHOLDS CLASSIFIED BY SOURCE AND LOCATION OF DRINKING WATER AND AVAILABILITY OF ELECTRICITY AND LATRINE**

पेय जल के मुख्य स्रोत और पेय जल की उपलब्धता	परिवारों की कुल संख्या/ Total number of households	बिजली/Electricity				मुख्य स्रोत के पेय जल की उपलब्धता
		उपलब्ध/Available		अनुपलब्ध/Not available		
		शौचालय उपलब्ध/ Latrine available	शौचालय अनुपलब्ध/ Latrine not available	शौचालय उपलब्ध/ Latrine available	शौचालय अनुपलब्ध/ Latrine not available	
1	2	3	4	5	6	1
<b>राज्य - मिज़ोरम 15/STATE - MIZORAM 15</b>						
<b>योग/Total</b>						
<b>बिना ढका कुआँ/Uncovered well</b>						
परिवारों की कुल संख्या	79	36	2	39	2	Total number of households
परिसर के अन्दर	16	3	0	12	1	Within premises
परिसर के निकट	47	22	2	22	1	Near premises
दूर	16	11	0	5	0	Away
<b>हैंड पम्प/Hand pump</b>						
परिवारों की कुल संख्या	33	31	2	0	0	Total number of households
परिसर के अन्दर	4	4	0	0	0	Within premises
परिसर के निकट	17	15	2	0	0	Near premises
दूर	12	12	0	0	0	Away
<b>ट्यूबवेल/बोरहोल/Tube well/Borehole</b>						
परिवारों की कुल संख्या	58	49	2	3	4	Total number of households
परिसर के अन्दर	6	6	0	0	0	Within premises
परिसर के निकट	20	12	1	3	4	Near premises
दूर	32	31	1	0	0	Away
<b>अन्य सभी/All others</b>						
परिवारों की कुल संख्या	1,199	645	26	438	90	Total number of households
परिसर के अन्दर	0	0	0	0	0	Within premises
परिसर के निकट	750	369	10	302	69	Near premises
दूर	449	276	16	136	21	Away

**जज-11 अ.जा. : पेय जल के स्रोत और उनकी स्थिति एवं बिजली तथा शौचालय की उपलब्धता के अनुसार वर्गीकृत अनुसूचित जाति के परिवार**  
**HH-11 SC : SCHEDULED CASTE HOUSEHOLDS CLASSIFIED BY SOURCE AND LOCATION OF DRINKING WATER AND AVAILABILITY OF ELECTRICITY AND LATRINE**

पेय जल के मुख्य स्रोत और पेय जल की उपलब्धता	परिवारों की कुल संख्या/ Total number of households	बिजली/Electricity				मुख्य स्रोत और पेय जल की उपलब्धता
		उपलब्ध/Available		अनुपलब्ध/Not available		
		शौचालय उपलब्ध/ Latrine available	शौचालय अनुपलब्ध/ Latrine not available	शौचालय उपलब्ध/ Latrine available	शौचालय अनुपलब्ध/ Latrine not available	
1	2	3	4	5	6	1
<b>राज्य - मिज़ोरम 15/STATE - MIZORAM 15</b>						
<b>ग्रामीण/Rural</b>						
<b>सभी स्रोत/All sources</b>						
परिवारों की कुल संख्या	998	483	46	403	66	Total number of households
परिसर के अन्दर	87	62	1	23	1	Within premises
परिसर के निकट	611	310	21	238	42	Near premises
दूर	300	111	24	142	23	Away
<b>नल का पानी उपचारित स्रोत से/Tap water from treated source</b>						
परिवारों की कुल संख्या	125	92	13	18	2	Total number of households
परिसर के अन्दर	29	21	0	8	0	Within premises
परिसर के निकट	76	61	7	8	0	Near premises
दूर	20	10	6	2	2	Away
<b>नल का पानी अनुपचारित स्रोत से/Tap water from un-treated source</b>						
परिवारों की कुल संख्या	226	182	19	20	5	Total number of households
परिसर के अन्दर	37	33	1	3	0	Within premises
परिसर के निकट	133	112	5	11	5	Near premises
दूर	56	37	13	6	0	Away
<b>ढका हुआ कुआँ/Covered well</b>						
परिवारों की कुल संख्या	18	16	0	2	0	Total number of households
परिसर के अन्दर	8	8	0	0	0	Within premises
परिसर के निकट	9	7	0	2	0	Near premises
दूर	1	1	0	0	0	Away

**जज-11 अ.जा. : पेय जल के स्रोत और उनकी स्थिति एवं बिजली तथा शौचालय की उपलब्धता के अनुसार वर्गीकृत अनुसूचित जाति के परिवार**  
**HH-11 SC : SCHEDULED CASTE HOUSEHOLDS CLASSIFIED BY SOURCE AND LOCATION OF DRINKING WATER AND AVAILABILITY OF ELECTRICITY AND LATRINE**

पेय जल के मुख्य स्रोत और पेय जल की उपलब्धता	परिवारों की कुल संख्या/ Total number of households	बिजली/Electricity				मुख्य स्रोत और पेय जल की उपलब्धता
		उपलब्ध/Available		अनुपलब्ध/Not available		
		शौचालय उपलब्ध/ Latrine available	शौचालय अनुपलब्ध/ Latrine not available	शौचालय उपलब्ध/ Latrine available	शौचालय अनुपलब्ध/ Latrine not available	
1	2	3	4	5	6	1
<b>राज्य - मिज़ोरम 15/STATE - MIZORAM 15</b>						
<b>ग्रामीण/Rural</b>						
<b>बिना ढका कुआँ/Uncovered well</b>						
परिवारों की कुल संख्या	52	11	0	39	2	Total number of households
परिसर के अन्दर	13	0	0	12	1	Within premises
परिसर के निकट	28	5	0	22	1	Near premises
दूर	11	6	0	5	0	Away
<b>हैंड पम्प/Hand pump</b>						
परिवारों की कुल संख्या	1	0	1	0	0	Total number of households
परिसर के अन्दर	0	0	0	0	0	Within premises
परिसर के निकट	1	0	1	0	0	Near premises
दूर	0	0	0	0	0	Away
<b>ट्यूबवेल/बोरहोल/Tube well/Borehole</b>						
परिवारों की कुल संख्या	13	5	2	2	4	Total number of households
परिसर के अन्दर	0	0	0	0	0	Within premises
परिसर के निकट	10	3	1	2	4	Near premises
दूर	3	2	1	0	0	Away
<b>अन्य सभी/All others</b>						
परिवारों की कुल संख्या	563	177	11	322	53	Total number of households
परिसर के अन्दर	0	0	0	0	0	Within premises
परिसर के निकट	354	122	7	193	32	Near premises
दूर	209	55	4	129	21	Away



**जज-11 अ.जा. : पेय जल के स्रोत और उनकी स्थिति एवं बिजली तथा शौचालय की उपलब्धता के अनुसार वर्गीकृत अनुसूचित जाति के परिवार**  
**HH-11 SC : SCHEDULED CASTE HOUSEHOLDS CLASSIFIED BY SOURCE AND LOCATION OF DRINKING WATER AND AVAILABILITY OF ELECTRICITY AND LATRINE**

पेय जल के मुख्य स्रोत और पेय जल की उपलब्धता	परिवारों की कुल संख्या/ Total number of households	बिजली/Electricity				मुख्य स्रोत और पेय जल की उपलब्धता	
		उपलब्ध/Available		अनुपलब्ध/Not available			
		शौचालय उपलब्ध/ Latrine available	शौचालय अनुपलब्ध/ Latrine not available	शौचालय उपलब्ध/ Latrine available	शौचालय अनुपलब्ध/ Latrine not available		
1	2	3	4	5	6	1	
<b>राज्य - मिज़ोरम 15/STATE - MIZORAM 15</b>							
<b>नगरीय/Urban</b>							
<b>सभी स्रोत/All sources</b>							
परिवारों की कुल संख्या	2,617	2,391	26		163	37	Total number of households
परिसर के अन्दर	1,517	1,478	4		35	0	Within premises
परिसर के निकट	761	596	8		120	37	Near premises
दूर	339	317	14		8	0	Away
<b>नल का पानी उपचारित स्रोत से/Tap water from treated source</b>							
परिवारों की कुल संख्या	1,572	1,547	4		21	0	Total number of households
परिसर के अन्दर	1,360	1,341	1		18	0	Within premises
परिसर के निकट	169	164	2		3	0	Near premises
दूर	43	42	1		0	0	Away
<b>नल का पानी अनुपचारित स्रोत से/Tap water from un-treated source</b>							
परिवारों की कुल संख्या	244	231	4		9	0	Total number of households
परिसर के अन्दर	117	113	3		1	0	Within premises
परिसर के निकट	120	113	0		7	0	Near premises
दूर	7	5	1		1	0	Away
<b>ढका हुआ कुआँ/Covered well</b>							
परिवारों की कुल संख्या	61	45	0		16	0	Total number of households
परिसर के अन्दर	27	11	0		16	0	Within premises
परिसर के निकट	31	31	0		0	0	Near premises
दूर	3	3	0		0	0	Away

**जज-11 अ.जा. : पेय जल के स्रोत और उनकी स्थिति एवं बिजली तथा शौचालय की उपलब्धता के अनुसार वर्गीकृत अनुसूचित जाति के परिवार**  
**HH-11 SC : SCHEDULED CASTE HOUSEHOLDS CLASSIFIED BY SOURCE AND LOCATION OF DRINKING WATER AND AVAILABILITY OF ELECTRICITY AND LATRINE**

पेय जल के मुख्य स्रोत और पेय जल की उपलब्धता	परिवारों की कुल संख्या/ Total number of households	बिजली/Electricity				मुख्य स्रोत के पेय जल की उपलब्धता
		उपलब्ध/Available		अनुपलब्ध/Not available		
		शौचालय उपलब्ध/ Latrine available	शौचालय अनुपलब्ध/ Latrine not available	शौचालय उपलब्ध/ Latrine available	शौचालय अनुपलब्ध/ Latrine not available	
1	2	3	4	5	6	1
<b>राज्य - मिज़ोरम 15/STATE - MIZORAM 15</b>						
<b>नगरीय/Urban</b>						
<b>बिना ढका कुआँ/Uncovered well</b>						
परिवारों की कुल संख्या	27	25	2	0	0	Total number of households
परिसर के अन्दर	3	3	0	0	0	Within premises
परिसर के निकट	19	17	2	0	0	Near premises
दूर	5	5	0	0	0	Away
<b>हैंड पम्प/Hand pump</b>						
परिवारों की कुल संख्या	32	31	1	0	0	Total number of households
परिसर के अन्दर	4	4	0	0	0	Within premises
परिसर के निकट	16	15	1	0	0	Near premises
दूर	12	12	0	0	0	Away
<b>ट्यूबवेल/बोरहोल/Tube well/Borehole</b>						
परिवारों की कुल संख्या	45	44	0	1	0	Total number of households
परिसर के अन्दर	6	6	0	0	0	Within premises
परिसर के निकट	10	9	0	1	0	Near premises
दूर	29	29	0	0	0	Away
<b>अन्य सभी/All others</b>						
परिवारों की कुल संख्या	636	468	15	116	37	Total number of households
परिसर के अन्दर	0	0	0	0	0	Within premises
परिसर के निकट	396	247	3	109	37	Near premises
दूर	240	221	12	7	0	Away

**जज-11 अ.जा. : पेय जल के स्रोत और उनकी स्थिति एवं बिजली तथा शौचालय की उपलब्धता के अनुसार वर्गीकृत अनुसूचित जाति के परिवार**  
**HH-11 SC : SCHEDULED CASTE HOUSEHOLDS CLASSIFIED BY SOURCE AND LOCATION OF DRINKING WATER AND AVAILABILITY OF ELECTRICITY AND LATRINE**

पेय जल के मुख्य स्रोत और पेय जल की उपलब्धता	परिवारों की कुल संख्या/ Total number of households	बिजली/Electricity				मुख्य स्रोत और पेय जल की उपलब्धता
		उपलब्ध/Available		अनुपलब्ध/Not available		
		शौचालय उपलब्ध/ Latrine available	शौचालय अनुपलब्ध/ Latrine not available	शौचालय उपलब्ध/ Latrine available	शौचालय अनुपलब्ध/ Latrine not available	
1	2	3	4	5	6	1
<b>राज्य - त्रिपुरा 16/STATE - TRIPURA 16</b>						
<b>सभी स्रोत/All sources</b>						
परिवारों की कुल संख्या	1,64,924	1,18,114	3,293	38,470	5,047	Total number of households
परिसर के अन्दर	67,007	57,507	725	8,301	474	Within premises
परिसर के निकट	53,902	36,167	1,223	14,747	1,765	Near premises
दूर	44,015	24,440	1,345	15,422	2,808	Away
<b>नल का पानी उपचारित स्रोत से/Tap water from treated source</b>						
परिवारों की कुल संख्या	33,734	28,236	546	4,530	422	Total number of households
परिसर के अन्दर	14,649	13,762	94	752	41	Within premises
परिसर के निकट	11,205	8,690	250	2,068	197	Near premises
दूर	7,880	5,784	202	1,710	184	Away
<b>नल का पानी अनुपचारित स्रोत से/Tap water from un-treated source</b>						
परिवारों की कुल संख्या	26,738	19,706	628	5,823	581	Total number of households
परिसर के अन्दर	6,176	5,405	97	648	26	Within premises
परिसर के निकट	12,888	9,531	266	2,830	261	Near premises
दूर	7,674	4,770	265	2,345	294	Away
<b>ढका हुआ कुआँ/Covered well</b>						
परिवारों की कुल संख्या	3,940	2,464	67	1,227	182	Total number of households
परिसर के अन्दर	1,227	994	22	196	15	Within premises
परिसर के निकट	1,468	844	20	542	62	Near premises
दूर	1,245	626	25	489	105	Away

**जज-11 अ.जा. : पेय जल के स्रोत और उनकी स्थिति एवं बिजली तथा शौचालय की उपलब्धता के अनुसार वर्गीकृत अनुसूचित जाति के परिवार**  
**HH-11 SC : SCHEDULED CASTE HOUSEHOLDS CLASSIFIED BY SOURCE AND LOCATION OF DRINKING WATER AND AVAILABILITY OF ELECTRICITY AND LATRINE**

पेय जल के मुख्य स्रोत और पेय जल की उपलब्धता	परिवारों की कुल संख्या/ Total number of households	बिजली/Electricity				मुख्य स्रोत और पेय जल की उपलब्धता
		उपलब्ध/Available		अनुपलब्ध/Not available		
		शौचालय उपलब्ध/ Latrine available	शौचालय अनुपलब्ध/ Latrine not available	शौचालय उपलब्ध/ Latrine available	शौचालय अनुपलब्ध/ Latrine not available	
1	2	3	4	5	6	1
<b>राज्य - त्रिपुरा 16/STATE - TRIPURA 16</b>						
<b>योग/Total</b>						
<b>बिना ढका कुआँ/Uncovered well</b>						
परिवारों की कुल संख्या	28,224	12,698	577	12,684	2,265	Total number of households
परिसर के अन्दर	6,997	4,380	67	2,366	184	Within premises
परिसर के निकट	10,079	4,295	153	4,882	749	Near premises
दूर	11,148	4,023	357	5,436	1,332	Away
<b>हैंड पम्प/Hand pump</b>						
परिवारों की कुल संख्या	36,097	27,873	740	6,786	698	Total number of households
परिसर के अन्दर	22,761	19,649	273	2,701	138	Within premises
परिसर के निकट	7,037	4,690	287	1,852	208	Near premises
दूर	6,299	3,534	180	2,233	352	Away
<b>ट्यूबवेल/बोरहोल/Tube well/Borehole</b>						
परिवारों की कुल संख्या	33,022	25,361	568	6,550	543	Total number of households
परिसर के अन्दर	15,197	13,317	172	1,638	70	Within premises
परिसर के निकट	9,776	7,142	200	2,239	195	Near premises
दूर	8,049	4,902	196	2,673	278	Away
<b>अन्य सभी/All others</b>						
परिवारों की कुल संख्या	3,169	1,776	167	870	356	Total number of households
परिसर के अन्दर	0	0	0	0	0	Within premises
परिसर के निकट	1,449	975	47	334	93	Near premises
दूर	1,720	801	120	536	263	Away

**जज-11 अ.जा. : पेय जल के स्रोत और उनकी स्थिति एवं बिजली तथा शौचालय की उपलब्धता के अनुसार वर्गीकृत अनुसूचित जाति के परिवार**  
**HH-11 SC : SCHEDULED CASTE HOUSEHOLDS CLASSIFIED BY SOURCE AND LOCATION OF DRINKING WATER AND AVAILABILITY OF ELECTRICITY AND LATRINE**

पेय जल के मुख्य स्रोत और पेय जल की उपलब्धता	परिवारों की कुल संख्या/ Total number of households	बिजली/Electricity				मुख्य स्रोत के पेय जल की उपलब्धता
		उपलब्ध/Available		अनुपलब्ध/Not available		
		शौचालय उपलब्ध/ Latrine available	शौचालय अनुपलब्ध/ Latrine not available	शौचालय उपलब्ध/ Latrine available	शौचालय अनुपलब्ध/ Latrine not available	
1	2	3	4	5	6	1
<b>राज्य - त्रिपुरा 16/STATE - TRIPURA 16</b>						
<b>ग्रामीण/Rural</b>						
<b>सभी स्रोत/All sources</b>						
परिवारों की कुल संख्या	1,09,205	70,567	2,115		32,138	4,385
परिसर के अन्दर	34,465	27,321	385		6,378	381
परिसर के निकट	40,923	26,108	694		12,618	1,503
दूर	33,817	17,138	1,036		13,142	2,501
<b>नल का पानी उपचारित स्रोत से/Tap water from treated source</b>						
परिवारों की कुल संख्या	14,583	10,977	282		2,999	325
परिसर के अन्दर	3,978	3,473	50		424	31
परिसर के निकट	6,627	4,810	116		1,536	165
दूर	3,978	2,694	116		1,039	129
<b>नल का पानी अनुपचारित स्रोत से/Tap water from un-treated source</b>						
परिवारों की कुल संख्या	19,615	13,829	482		4,840	464
परिसर के अन्दर	3,416	2,855	62		480	19
परिसर के निकट	10,278	7,480	202		2,387	209
दूर	5,921	3,494	218		1,973	236
<b>ढका हुआ कुआँ/Covered well</b>						
परिवारों की कुल संख्या	3,112	1,822	50		1,076	164
परिसर के अन्दर	774	596	18		152	8
परिसर के निकट	1,258	704	10		485	59
दूर	1,080	522	22		439	97

जज-11 अ.जा. : पेय जल के स्रोत और उनकी स्थिति एवं बिजली तथा शौचालय की उपलब्धता के अनुसार वर्गीकृत अनुसूचित जाति के परिवार  
**HH-11 SC : SCHEDULED CASTE HOUSEHOLDS CLASSIFIED BY SOURCE AND LOCATION OF DRINKING WATER AND AVAILABILITY OF ELECTRICITY AND LATRINE**

पेय जल के मुख्य स्रोत और पेय जल की उपलब्धता	परिवारों की कुल संख्या/ Total number of households	बिजली/Electricity				मुख्य स्रोत और पेय जल की उपलब्धता
		उपलब्ध/Available		अनुपलब्ध/Not available		
		शौचालय उपलब्ध/ Latrine available	शौचालय अनुपलब्ध/ Latrine not available	शौचालय उपलब्ध/ Latrine available	शौचालय अनुपलब्ध/ Latrine not available	
1	2	3	4	5	6	1
<b>राज्य - त्रिपुरा 16/STATE - TRIPURA 16</b>						
<b>ग्रामीण/Rural</b>						
<b>बिना ढका कुआँ/Uncovered well</b>						
परिवारों की कुल संख्या	24,179	10,076	519	11,490	2,094	Total number of households
परिसर के अन्दर	5,355	3,016	61	2,104	174	Within premises
परिसर के निकट	8,908	3,665	130	4,437	676	Near premises
दूर	9,916	3,395	328	4,949	1,244	Away
<b>हैंड पम्प/Hand pump</b>						
परिवारों की कुल संख्या	22,800	16,406	332	5,485	577	Total number of households
परिसर के अन्दर	12,311	10,112	114	1,980	105	Within premises
परिसर के निकट	5,268	3,458	81	1,572	157	Near premises
दूर	5,221	2,836	137	1,933	315	Away
<b>ट्यूबवेल/बोरहोल/Tube well/Borehole</b>						
परिवारों की कुल संख्या	22,757	16,472	321	5,524	440	Total number of households
परिसर के अन्दर	8,631	7,269	80	1,238	44	Within premises
परिसर के निकट	7,658	5,460	124	1,919	155	Near premises
दूर	6,468	3,743	117	2,367	241	Away
<b>अन्य सभी/All others</b>						
परिवारों की कुल संख्या	2,159	985	129	724	321	Total number of households
परिसर के अन्दर	0	0	0	0	0	Within premises
परिसर के निकट	926	531	31	282	82	Near premises
दूर	1,233	454	98	442	239	Away

**जज-11 अ.जा. : पेय जल के स्रोत और उनकी स्थिति एवं बिजली तथा शौचालय की उपलब्धता के अनुसार वर्गीकृत अनुसूचित जाति के परिवार**  
**HH-11 SC : SCHEDULED CASTE HOUSEHOLDS CLASSIFIED BY SOURCE AND LOCATION OF DRINKING WATER AND AVAILABILITY OF ELECTRICITY AND LATRINE**

पेय जल के मुख्य स्रोत और पेय जल की उपलब्धता	परिवारों की कुल संख्या/ Total number of households	बिजली/Electricity				मुख्य स्रोत और पेय जल की उपलब्धता	
		उपलब्ध/Available		अनुपलब्ध/Not available			
		शौचालय उपलब्ध/ Latrine available	शौचालय अनुपलब्ध/ Latrine not available	शौचालय उपलब्ध/ Latrine available	शौचालय अनुपलब्ध/ Latrine not available		
1	2	3	4	5	6	1	
<b>राज्य - त्रिपुरा 16/STATE - TRIPURA 16</b>							
<b>नगरीय/Urban</b>							
<b>सभी स्रोत/All sources</b>							
परिवारों की कुल संख्या	55,719	47,547	1,178	6,332	662	Total number of households	
परिसर के अन्दर	32,542	30,186	340	1,923	93	Within premises	
परिसर के निकट	12,979	10,059	529	2,129	262	Near premises	
दूर	10,198	7,302	309	2,280	307	Away	
<b>नल का पानी उपचारित स्रोत से/Tap water from treated source</b>							
परिवारों की कुल संख्या	19,151	17,259	264	1,531	97	Total number of households	
परिसर के अन्दर	10,671	10,289	44	328	10	Within premises	
परिसर के निकट	4,578	3,880	134	532	32	Near premises	
दूर	3,902	3,090	86	671	55	Away	
<b>नल का पानी अनुपचारित स्रोत से/Tap water from un-treated source</b>							
परिवारों की कुल संख्या	7,123	5,877	146	983	117	Total number of households	
परिसर के अन्दर	2,760	2,550	35	168	7	Within premises	
परिसर के निकट	2,610	2,051	64	443	52	Near premises	
दूर	1,753	1,276	47	372	58	Away	
<b>ढका हुआ कुआँ/Covered well</b>							
परिवारों की कुल संख्या	828	642	17	151	18	Total number of households	
परिसर के अन्दर	453	398	4	44	7	Within premises	
परिसर के निकट	210	140	10	57	3	Near premises	
दूर	165	104	3	50	8	Away	

**जज-11 अ.जा. : पेय जल के स्रोत और उनकी स्थिति एवं बिजली तथा शौचालय की उपलब्धता के अनुसार वर्गीकृत अनुसूचित जाति के परिवार**  
**HH-11 SC : SCHEDULED CASTE HOUSEHOLDS CLASSIFIED BY SOURCE AND LOCATION OF DRINKING WATER AND AVAILABILITY OF ELECTRICITY AND LATRINE**

पेय जल के मुख्य स्रोत और पेय जल की उपलब्धता	परिवारों की कुल संख्या/ Total number of households	बिजली/Electricity				मुख्य स्रोत और पेय जल की उपलब्धता
		उपलब्ध/Available		अनुपलब्ध/Not available		
		शौचालय उपलब्ध/ Latrine available	शौचालय अनुपलब्ध/ Latrine not available	शौचालय उपलब्ध/ Latrine available	शौचालय अनुपलब्ध/ Latrine not available	
1	2	3	4	5	6	1
<b>राज्य - त्रिपुरा 16/STATE - TRIPURA 16</b>						
<b>नगरीय/Urban</b>						
<b>बिना ढका कुआँ/Uncovered well</b>						
परिवारों की कुल संख्या	4,045	2,622	58	1,194	171	Total number of households
परिसर के अन्दर	1,642	1,364	6	262	10	Within premises
परिसर के निकट	1,171	630	23	445	73	Near premises
दूर	1,232	628	29	487	88	Away
<b>हैंड पम्प/Hand pump</b>						
परिवारों की कुल संख्या	13,297	11,467	408	1,301	121	Total number of households
परिसर के अन्दर	10,450	9,537	159	721	33	Within premises
परिसर के निकट	1,769	1,232	206	280	51	Near premises
दूर	1,078	698	43	300	37	Away
<b>ट्यूबवेल/बोरहोल/Tube well/Borehole</b>						
परिवारों की कुल संख्या	10,265	8,889	247	1,026	103	Total number of households
परिसर के अन्दर	6,566	6,048	92	400	26	Within premises
परिसर के निकट	2,118	1,682	76	320	40	Near premises
दूर	1,581	1,159	79	306	37	Away
<b>अन्य सभी/All others</b>						
परिवारों की कुल संख्या	1,010	791	38	146	35	Total number of households
परिसर के अन्दर	0	0	0	0	0	Within premises
परिसर के निकट	523	444	16	52	11	Near premises
दूर	487	347	22	94	24	Away



**जज-11 अ.जा. : पेय जल के स्रोत और उनकी स्थिति एवं बिजली तथा शौचालय की उपलब्धता के अनुसार वर्गीकृत अनुसूचित जाति के परिवार**  
**HH-11 SC : SCHEDULED CASTE HOUSEHOLDS CLASSIFIED BY SOURCE AND LOCATION OF DRINKING WATER AND AVAILABILITY OF ELECTRICITY AND LATRINE**

पेय जल के मुख्य स्रोत और पेय जल की उपलब्धता	परिवारों की कुल संख्या/ Total number of households	बिजली/Electricity				मुख्य स्रोत और पेय जल की उपलब्धता
		उपलब्ध/Available		अनुपलब्ध/Not available		
		शौचालय उपलब्ध/ Latrine available	शौचालय अनुपलब्ध/ Latrine not available	शौचालय उपलब्ध/ Latrine available	शौचालय अनुपलब्ध/ Latrine not available	
1	2	3	4	5	6	1
<b>राज्य - मेघालय 17/STATE - MEGHALAYA 17</b>						
<b>सभी स्रोत/All sources</b>						
परिवारों की कुल संख्या	15,756	9,132	1,686	1,939	2,999	Total number of households
परिसर के अन्दर	5,336	4,498	203	340	295	Within premises
परिसर के निकट	5,912	3,093	715	911	1,193	Near premises
दूर	4,508	1,541	768	688	1,511	Away
<b>नल का पानी उपचारित स्रोत से/Tap water from treated source</b>						
परिवारों की कुल संख्या	5,978	4,636	419	634	289	Total number of households
परिसर के अन्दर	3,349	3,158	48	133	10	Within premises
परिसर के निकट	1,859	1,204	212	266	177	Near premises
दूर	770	274	159	235	102	Away
<b>नल का पानी अनुपचारित स्रोत से/Tap water from un-treated source</b>						
परिवारों की कुल संख्या	1,675	942	252	228	253	Total number of households
परिसर के अन्दर	386	306	19	49	12	Within premises
परिसर के निकट	931	470	167	106	188	Near premises
दूर	358	166	66	73	53	Away
<b>ढका हुआ कुआँ/Covered well</b>						
परिवारों की कुल संख्या	1,080	635	183	54	208	Total number of households
परिसर के अन्दर	280	244	6	15	15	Within premises
परिसर के निकट	511	295	44	17	155	Near premises
दूर	289	96	133	22	38	Away

**जज-11 अ.जा. : पेय जल के स्रोत और उनकी स्थिति एवं बिजली तथा शौचालय की उपलब्धता के अनुसार वर्गीकृत अनुसूचित जाति के परिवार**  
**HH-11 SC : SCHEDULED CASTE HOUSEHOLDS CLASSIFIED BY SOURCE AND LOCATION OF DRINKING WATER AND AVAILABILITY OF ELECTRICITY AND LATRINE**

पेय जल के मुख्य स्रोत और पेय जल की उपलब्धता	परिवारों की कुल संख्या/ Total number of households	बिजली/Electricity				मुख्य स्रोत और पेय जल की उपलब्धता
		उपलब्ध/Available		अनुपलब्ध/Not available		
		शौचालय उपलब्ध/ Latrine available	शौचालय अनुपलब्ध/ Latrine not available	शौचालय उपलब्ध/ Latrine available	शौचालय अनुपलब्ध/ Latrine not available	
	2	3	4	5	6	1
<b>राज्य - मेघालय 17/STATE - MEGHALAYA 17</b>						
<b>योग/Total</b>						
<b>बिना ढका कुआँ/Uncovered well</b>						
परिवारों की कुल संख्या	2,138	810	259	339	730	Total number of households
परिसर के अन्दर	507	345	39	68	55	Within premises
परिसर के निकट	746	263	99	160	224	Near premises
दूर	885	202	121	111	451	Away
<b>हैंड पम्प/Hand pump</b>						
परिवारों की कुल संख्या	812	393	101	80	238	Total number of households
परिसर के अन्दर	626	304	74	62	186	Within premises
परिसर के निकट	138	66	19	12	41	Near premises
दूर	48	23	8	6	11	Away
<b>ट्यूबवेल/बोरहोल/Tube well/Borehole</b>						
परिवारों की कुल संख्या	422	255	49	41	77	Total number of households
परिसर के अन्दर	188	141	17	13	17	Within premises
परिसर के निकट	167	102	23	19	23	Near premises
दूर	67	12	9	9	37	Away
<b>अन्य सभी/All others</b>						
परिवारों की कुल संख्या	3,651	1,461	423	563	1,204	Total number of households
परिसर के अन्दर	0	0	0	0	0	Within premises
परिसर के निकट	1,560	693	151	331	385	Near premises
दूर	2,091	768	272	232	819	Away

**जज-11 अ.जा. : पेय जल के स्रोत और उनकी स्थिति एवं बिजली तथा शौचालय की उपलब्धता के अनुसार वर्गीकृत अनुसूचित जाति के परिवार**  
**HH-11 SC : SCHEDULED CASTE HOUSEHOLDS CLASSIFIED BY SOURCE AND LOCATION OF DRINKING WATER AND AVAILABILITY OF ELECTRICITY AND LATRINE**

पेय जल के मुख्य स्रोत और पेय जल की उपलब्धता	परिवारों की कुल संख्या/ Total number of households	बिजली/Electricity				मुख्य स्रोत और पेय जल की उपलब्धता	
		उपलब्ध/Available		अनुपलब्ध/Not available			
		शौचालय उपलब्ध/ Latrine available	शौचालय अनुपलब्ध/ Latrine not available	शौचालय उपलब्ध/ Latrine available	शौचालय अनुपलब्ध/ Latrine not available		
1	2	3	4	5	6	1	
<b>राज्य - मेघालय 17/STATE - MEGHALAYA 17</b>							
<b>ग्रामीण/Rural</b>							
<b>सभी स्रोत/All sources</b>							
परिवारों की कुल संख्या	9,991	3,906	1,461	1,699	2,925	Total number of households	
परिसर के अन्दर	2,318	1,533	184	309	292	Within premises	
परिसर के निकट	4,205	1,616	636	778	1,175	Near premises	
दूर	3,468	757	641	612	1,458	Away	
<b>नल का पानी उपचारित स्रोत से/Tap water from treated source</b>							
परिवारों की कुल संख्या	2,248	1,172	252	562	262	Total number of households	
परिसर के अन्दर	728	575	31	115	7	Within premises	
परिसर के निकट	1,025	479	145	229	172	Near premises	
दूर	495	118	76	218	83	Away	
<b>नल का पानी अनुपचारित स्रोत से/Tap water from un-treated source</b>							
परिवारों की कुल संख्या	1,234	528	247	208	251	Total number of households	
परिसर के अन्दर	267	192	18	45	12	Within premises	
परिसर के निकट	677	234	164	92	187	Near premises	
दूर	290	102	65	71	52	Away	
<b>ढका हुआ कुआँ/Covered well</b>							
परिवारों की कुल संख्या	870	436	183	43	208	Total number of households	
परिसर के अन्दर	147	117	6	9	15	Within premises	
परिसर के निकट	460	247	44	14	155	Near premises	
दूर	263	72	133	20	38	Away	

**जज-11 अ.जा. : पेय जल के स्रोत और उनकी स्थिति एवं बिजली तथा शौचालय की उपलब्धता के अनुसार वर्गीकृत अनुसूचित जाति के परिवार**  
**HH-11 SC : SCHEDULED CASTE HOUSEHOLDS CLASSIFIED BY SOURCE AND LOCATION OF DRINKING WATER AND AVAILABILITY OF ELECTRICITY AND LATRINE**

पेय जल के मुख्य स्रोत और पेय जल की उपलब्धता	परिवारों की कुल संख्या/ Total number of households	बिजली/Electricity				मुख्य स्रोत और पेय जल की उपलब्धता
		उपलब्ध/Available		अनुपलब्ध/Not available		
		शौचालय उपलब्ध/ Latrine available	शौचालय अनुपलब्ध/ Latrine not available	शौचालय उपलब्ध/ Latrine available	शौचालय अनुपलब्ध/ Latrine not available	
1	2	3	4	5	6	1
<b>राज्य - मेघालय 17/STATE - MEGHALAYA 17</b>						
<b>ग्रामीण/Rural</b>						
<b>बिना ढका कुआँ/Uncovered well</b>						
परिवारों की कुल संख्या	1,959	650	256	324	729	Total number of households
परिसर के अन्दर	434	276	38	65	55	Within premises
परिसर के निकट	695	218	98	156	223	Near premises
दूर	830	156	120	103	451	Away
<b>हैंड पम्प/Hand pump</b>						
परिवारों की कुल संख्या	778	360	100	80	238	Total number of households
परिसर के अन्दर	607	285	74	62	186	Within premises
परिसर के निकट	133	61	19	12	41	Near premises
दूर	38	14	7	6	11	Away
<b>ट्यूबवेल/बोरहोल/Tube well/Borehole</b>						
परिवारों की कुल संख्या	357	190	49	41	77	Total number of households
परिसर के अन्दर	135	88	17	13	17	Within premises
परिसर के निकट	160	95	23	19	23	Near premises
दूर	62	7	9	9	37	Away
<b>अन्य सभी/All others</b>						
परिवारों की कुल संख्या	2,545	570	374	441	1,160	Total number of households
परिसर के अन्दर	0	0	0	0	0	Within premises
परिसर के निकट	1,055	282	143	256	374	Near premises
दूर	1,490	288	231	185	786	Away

**जज-11 अ.जा. : पेय जल के स्रोत और उनकी स्थिति एवं बिजली तथा शौचालय की उपलब्धता के अनुसार वर्गीकृत अनुसूचित जाति के परिवार**  
**HH-11 SC : SCHEDULED CASTE HOUSEHOLDS CLASSIFIED BY SOURCE AND LOCATION OF DRINKING WATER AND AVAILABILITY OF ELECTRICITY AND LATRINE**

पेय जल के मुख्य स्रोत और पेय जल की उपलब्धता	परिवारों की कुल संख्या/ Total number of households	बिजली/Electricity				मुख्य स्रोत और पेय जल की उपलब्धता
		उपलब्ध/Available		अनुपलब्ध/Not available		
		शौचालय उपलब्ध/ Latrine available	शौचालय अनुपलब्ध/ Latrine not available	शौचालय उपलब्ध/ Latrine available	शौचालय अनुपलब्ध/ Latrine not available	
1	2	3	4	5	6	1
<b>राज्य - मेघालय 17/STATE - MEGHALAYA 17</b>						
<b>नगरीय/Urban</b>						
<b>सभी स्रोत/All sources</b>						
परिवारों की कुल संख्या	5,765	5,226	225		240	74
परिसर के अन्दर	3,018	2,965	19		31	3
परिसर के निकट	1,707	1,477	79		133	18
दूर	1,040	784	127		76	53
<b>नल का पानी उपचारित स्रोत से/Tap water from treated source</b>						
परिवारों की कुल संख्या	3,730	3,464	167		72	27
परिसर के अन्दर	2,621	2,583	17		18	3
परिसर के निकट	834	725	67		37	5
दूर	275	156	83		17	19
<b>नल का पानी अनुपचारित स्रोत से/Tap water from un-treated source</b>						
परिवारों की कुल संख्या	441	414	5		20	2
परिसर के अन्दर	119	114	1		4	0
परिसर के निकट	254	236	3		14	1
दूर	68	64	1		2	1
<b>ढका हुआ कुआँ/Covered well</b>						
परिवारों की कुल संख्या	210	199	0		11	0
परिसर के अन्दर	133	127	0		6	0
परिसर के निकट	51	48	0		3	0
दूर	26	24	0		2	0

**जज-11 अ.जा. : पेय जल के स्रोत और उनकी स्थिति एवं बिजली तथा शौचालय की उपलब्धता के अनुसार वर्गीकृत अनुसूचित जाति के परिवार**  
**HH-11 SC : SCHEDULED CASTE HOUSEHOLDS CLASSIFIED BY SOURCE AND LOCATION OF DRINKING WATER AND AVAILABILITY OF ELECTRICITY AND LATRINE**

पेय जल के मुख्य स्रोत और पेय जल की उपलब्धता	परिवारों की कुल संख्या/ Total number of households	बिजली/Electricity				मुख्य स्रोत और पेय जल की उपलब्धता
		उपलब्ध/Available		अनुपलब्ध/Not available		
		शौचालय उपलब्ध/ Latrine available	शौचालय अनुपलब्ध/ Latrine not available	शौचालय उपलब्ध/ Latrine available	शौचालय अनुपलब्ध/ Latrine not available	
1	2	3	4	5	6	1
<b>राज्य - मेघालय 17/STATE - MEGHALAYA 17</b>						
<b>नगरीय/Urban</b>						
<b>बिना ढका कुआँ/Uncovered well</b>						
परिवारों की कुल संख्या	179	160	3	15	1	Total number of households
परिसर के अन्दर	73	69	1	3	0	Within premises
परिसर के निकट	51	45	1	4	1	Near premises
दूर	55	46	1	8	0	Away
<b>हैंड पम्प/Hand pump</b>						
परिवारों की कुल संख्या	34	33	1	0	0	Total number of households
परिसर के अन्दर	19	19	0	0	0	Within premises
परिसर के निकट	5	5	0	0	0	Near premises
दूर	10	9	1	0	0	Away
<b>ट्यूबवेल/बोरहोल/Tube well/Borehole</b>						
परिवारों की कुल संख्या	65	65	0	0	0	Total number of households
परिसर के अन्दर	53	53	0	0	0	Within premises
परिसर के निकट	7	7	0	0	0	Near premises
दूर	5	5	0	0	0	Away
<b>अन्य सभी/All others</b>						
परिवारों की कुल संख्या	1,106	891	49	122	44	Total number of households
परिसर के अन्दर	0	0	0	0	0	Within premises
परिसर के निकट	505	411	8	75	11	Near premises
दूर	601	480	41	47	33	Away

**जज-11 अ.जा. : पेय जल के स्रोत और उनकी स्थिति एवं बिजली तथा शौचालय की उपलब्धता के अनुसार वर्गीकृत अनुसूचित जाति के परिवार**  
**HH-11 SC : SCHEDULED CASTE HOUSEHOLDS CLASSIFIED BY SOURCE AND LOCATION OF DRINKING WATER AND AVAILABILITY OF ELECTRICITY**  
**AND LATRINE**

पेय जल के मुख्य स्रोत और पेय जल की उपलब्धता	परिवारों की कुल संख्या/ Total number of households	बिजली/Electricity				मुख्य स्रोत और पेय जल की उपलब्धता
		उपलब्ध/Available		अनुपलब्ध/Not available		
		शौचालय उपलब्ध/ Latrine available	शौचालय अनुपलब्ध/ Latrine not available	शौचालय उपलब्ध/ Latrine available	शौचालय अनुपलब्ध/ Latrine not available	
1	2	3	4	5	6	1
<b>राज्य - असम 18/STATE - ASSAM 18</b>						
<b>सभी स्रोत/All sources</b>						
परिवारों की कुल संख्या	6,73,362	2,33,013	32,983	2,14,541	1,92,825	Total number of households
परिसर के अन्दर	3,44,196	1,71,768	15,992	87,731	68,705	Within premises
परिसर के निकट	1,82,618	42,271	9,731	74,753	55,863	Near premises
दूर	1,46,548	18,974	7,260	52,057	68,257	Away
<b>नल का पानी उपचारित स्रोत से/Tap water from treated source</b>						
परिवारों की कुल संख्या	84,445	53,474	3,387	21,010	6,574	Total number of households
परिसर के अन्दर	42,445	36,664	775	4,127	879	Within premises
परिसर के निकट	26,924	11,524	1,701	10,533	3,166	Near premises
दूर	15,076	5,286	911	6,350	2,529	Away
<b>नल का पानी अनुपचारित स्रोत से/Tap water from un-treated source</b>						
परिवारों की कुल संख्या	11,146	5,826	607	3,013	1,700	Total number of households
परिसर के अन्दर	4,658	3,712	108	628	210	Within premises
परिसर के निकट	4,264	1,494	304	1,625	841	Near premises
दूर	2,224	620	195	760	649	Away
<b>ढका हुआ कुआँ/Covered well</b>						
परिवारों की कुल संख्या	12,671	7,124	441	3,308	1,798	Total number of households
परिसर के अन्दर	7,082	5,495	148	1,021	418	Within premises
परिसर के निकट	3,240	1,037	189	1,322	692	Near premises
दूर	2,349	592	104	965	688	Away

जज-11 अ.जा. : पेय जल के स्रोत और उनकी स्थिति एवं बिजली तथा शौचालय की उपलब्धता के अनुसार वर्गीकृत अनुसूचित जाति के परिवार  
**HH-11 SC : SCHEDULED CASTE HOUSEHOLDS CLASSIFIED BY SOURCE AND LOCATION OF DRINKING WATER AND AVAILABILITY OF ELECTRICITY AND LATRINE**

पेय जल के मुख्य स्रोत और पेय जल की उपलब्धता	परिवारों की कुल संख्या/ Total number of households	बिजली/Electricity				मुख्य स्रोत और पेय जल की उपलब्धता
		उपलब्ध/Available		अनुपलब्ध/Not available		
		शौचालय उपलब्ध/ Latrine available	शौचालय अनुपलब्ध/ Latrine not available	शौचालय उपलब्ध/ Latrine available	शौचालय अनुपलब्ध/ Latrine not available	
1	2	3	4	5	6	1
<b>राज्य - असम 18/STATE - ASSAM 18</b>						
<b>बिना ढका कुआँ/Uncovered well</b>						
परिवारों की कुल संख्या	1,30,039	31,427	5,949	48,976	43,687	Total number of households
परिसर के अन्दर	53,106	22,782	2,632	16,148	11,544	Within premises
परिसर के निकट	36,809	5,234	1,506	17,312	12,757	Near premises
दूर	40,124	3,411	1,811	15,516	19,386	Away
<b>हैंड पम्प/Hand pump</b>						
परिवारों की कुल संख्या	2,93,258	93,949	17,280	86,479	95,550	Total number of households
परिसर के अन्दर	1,95,223	79,111	10,959	55,847	49,306	Within premises
परिसर के निकट	58,452	10,887	4,015	19,353	24,197	Near premises
दूर	39,583	3,951	2,306	11,279	22,047	Away
<b>ट्यूबवेल/बोरहोल/Tube well/Borehole</b>						
परिवारों की कुल संख्या	66,028	29,234	2,571	18,762	15,461	Total number of households
परिसर के अन्दर	41,682	24,004	1,370	9,960	6,348	Within premises
परिसर के निकट	14,733	3,830	801	5,230	4,872	Near premises
दूर	9,613	1,400	400	3,572	4,241	Away
<b>अन्य सभी/All others</b>						
परिवारों की कुल संख्या	75,775	11,979	2,748	32,993	28,055	Total number of households
परिसर के अन्दर	0	0	0	0	0	Within premises
परिसर के निकट	38,196	8,265	1,215	19,378	9,338	Near premises
दूर	37,579	3,714	1,533	13,615	18,717	Away



**जज-11 अ.जा. : पेय जल के स्रोत और उनकी स्थिति एवं बिजली तथा शौचालय की उपलब्धता के अनुसार वर्गीकृत अनुसूचित जाति के परिवार**  
**HH-11 SC : SCHEDULED CASTE HOUSEHOLDS CLASSIFIED BY SOURCE AND LOCATION OF DRINKING WATER AND AVAILABILITY OF ELECTRICITY AND LATRINE**

पेय जल के मुख्य स्रोत और पेय जल की उपलब्धता	परिवारों की कुल संख्या/ Total number of households	बिजली/Electricity				मुख्य स्रोत और पेय जल की उपलब्धता
		उपलब्ध/Available		अनुपलब्ध/Not available		
		शौचालय उपलब्ध/ Latrine available	शौचालय अनुपलब्ध/ Latrine not available	शौचालय उपलब्ध/ Latrine available	शौचालय अनुपलब्ध/ Latrine not available	
1	2	3	4	5	6	1
<b>राज्य - असम 18/STATE - ASSAM 18</b>						
<b>ग्रामीण/Rural</b>						
<b>सभी स्रोत/All sources</b>						
परिवारों की कुल संख्या	5,39,606	1,32,700	28,121	1,93,695	1,85,090	Total number of households
परिसर के अन्दर	2,47,542	89,652	14,336	77,303	66,251	Within premises
परिसर के निकट	1,60,748	30,490	7,613	69,175	53,470	Near premises
दूर	1,31,316	12,558	6,172	47,217	65,369	Away
<b>नल का पानी उपचारित स्रोत से/Tap water from treated source</b>						
परिवारों की कुल संख्या	47,119	20,981	2,261	17,900	5,977	Total number of households
परिसर के अन्दर	15,159	10,583	553	3,205	818	Within premises
परिसर के निकट	21,011	7,562	1,045	9,447	2,957	Near premises
दूर	10,949	2,836	663	5,248	2,202	Away
<b>नल का पानी अनुपचारित स्रोत से/Tap water from un-treated source</b>						
परिवारों की कुल संख्या	7,463	2,923	419	2,549	1,572	Total number of households
परिसर के अन्दर	2,422	1,611	92	524	195	Within premises
परिसर के निकट	3,198	904	155	1,380	759	Near premises
दूर	1,843	408	172	645	618	Away
<b>ढका हुआ कुआँ/Covered well</b>						
परिवारों की कुल संख्या	7,065	2,259	298	2,839	1,669	Total number of households
परिसर के अन्दर	2,812	1,456	119	832	405	Within premises
परिसर के निकट	2,418	547	100	1,168	603	Near premises
दूर	1,835	256	79	839	661	Away

**जज-11 अ.जा. : पेय जल के स्रोत और उनकी स्थिति एवं बिजली तथा शौचालय की उपलब्धता के अनुसार वर्गीकृत अनुसूचित जाति के परिवार**  
**HH-11 SC : SCHEDULED CASTE HOUSEHOLDS CLASSIFIED BY SOURCE AND LOCATION OF DRINKING WATER AND AVAILABILITY OF ELECTRICITY AND LATRINE**

पेय जल के मुख्य स्रोत और पेय जल की उपलब्धता	परिवारों की कुल संख्या/ Total number of households	बिजली/Electricity				मुख्य स्रोत और पेय जल की उपलब्धता
		उपलब्ध/Available		अनुपलब्ध/Not available		
		शौचालय उपलब्ध/ Latrine available	शौचालय अनुपलब्ध/ Latrine not available	शौचालय उपलब्ध/ Latrine available	शौचालय अनुपलब्ध/ Latrine not available	
1	2	3	4	5	6	1
<b>राज्य - असम 18/STATE - ASSAM 18</b>						
<b>ग्रामीण/Rural</b>						
<b>बिना ढका कुआँ/Uncovered well</b>						
परिवारों की कुल संख्या	1,13,794	19,762	5,406	45,809	42,817	Total number of households
परिसर के अन्दर	41,747	13,255	2,466	14,743	11,283	Within premises
परिसर के निकट	34,231	3,953	1,341	16,441	12,496	Near premises
दूर	37,816	2,554	1,599	14,625	19,038	Away
<b>हैंड पम्प/Hand pump</b>						
परिवारों की कुल संख्या	2,46,994	62,497	15,219	77,695	91,583	Total number of households
परिसर के अन्दर	1,58,422	51,449	9,923	49,572	47,478	Within premises
परिसर के निकट	52,329	8,088	3,292	17,805	23,144	Near premises
दूर	36,243	2,960	2,004	10,318	20,961	Away
<b>ट्यूबवेल/बोरहोल/Tube well/Borehole</b>						
परिवारों की कुल संख्या	47,924	14,870	2,248	16,024	14,782	Total number of households
परिसर के अन्दर	26,980	11,298	1,183	8,427	6,072	Within premises
परिसर के निकट	12,342	2,594	699	4,401	4,648	Near premises
दूर	8,602	978	366	3,196	4,062	Away
<b>अन्य सभी/All others</b>						
परिवारों की कुल संख्या	69,247	9,408	2,270	30,879	26,690	Total number of households
परिसर के अन्दर	0	0	0	0	0	Within premises
परिसर के निकट	35,219	6,842	981	18,533	8,863	Near premises
दूर	34,028	2,566	1,289	12,346	17,827	Away

जज-11 अ.जा. : पेय जल के स्रोत और उनकी स्थिति एवं बिजली तथा शौचालय की उपलब्धता के अनुसार वर्गीकृत अनुसूचित जाति के परिवार  
**HH-11 SC : SCHEDULED CASTE HOUSEHOLDS CLASSIFIED BY SOURCE AND LOCATION OF DRINKING WATER AND AVAILABILITY OF ELECTRICITY AND LATRINE**

पेय जल के मुख्य स्रोत और पेय जल की उपलब्धता	परिवारों की कुल संख्या/ Total number of households	बिजली/Electricity				मुख्य स्रोत और पेय जल की उपलब्धता	
		उपलब्ध/Available		अनुपलब्ध/Not available			
		शौचालय उपलब्ध/ Latrine available	शौचालय अनुपलब्ध/ Latrine not available	शौचालय उपलब्ध/ Latrine available	शौचालय अनुपलब्ध/ Latrine not available		
1	2	3	4	5	6	1	
<b>राज्य - असम 18/STATE - ASSAM 18</b>							
<b>नगरीय/Urban</b>							
<b>सभी स्रोत/All sources</b>							
परिवारों की कुल संख्या	1,33,756	1,00,313	4,862	20,846	7,735	Total number of households	
परिसर के अन्दर	96,654	82,116	1,656	10,428	2,454	Within premises	
परिसर के निकट	21,870	11,781	2,118	5,578	2,393	Near premises	
दूर	15,232	6,416	1,088	4,840	2,888	Away	
<b>नल का पानी उपचारित स्रोत से/Tap water from treated source</b>							
परिवारों की कुल संख्या	37,326	32,493	1,126	3,110	597	Total number of households	
परिसर के अन्दर	27,286	26,081	222	922	61	Within premises	
परिसर के निकट	5,913	3,962	656	1,086	209	Near premises	
दूर	4,127	2,450	248	1,102	327	Away	
<b>नल का पानी अनुपचारित स्रोत से/Tap water from un-treated source</b>							
परिवारों की कुल संख्या	3,683	2,903	188	464	128	Total number of households	
परिसर के अन्दर	2,236	2,101	16	104	15	Within premises	
परिसर के निकट	1,066	590	149	245	82	Near premises	
दूर	381	212	23	115	31	Away	
<b>ढका हुआ कुआँ/Covered well</b>							
परिवारों की कुल संख्या	5,606	4,865	143	469	129	Total number of households	
परिसर के अन्दर	4,270	4,039	29	189	13	Within premises	
परिसर के निकट	822	490	89	154	89	Near premises	
दूर	514	336	25	126	27	Away	

**जज-11 अ.जा. : पेय जल के स्रोत और उनकी स्थिति एवं बिजली तथा शौचालय की उपलब्धता के अनुसार वर्गीकृत अनुसूचित जाति के परिवार**  
**HH-11 SC : SCHEDULED CASTE HOUSEHOLDS CLASSIFIED BY SOURCE AND LOCATION OF DRINKING WATER AND AVAILABILITY OF ELECTRICITY AND LATRINE**

पेय जल के मुख्य स्रोत और पेय जल की उपलब्धता	परिवारों की कुल संख्या/ Total number of households	बिजली/Electricity				मुख्य स्रोत और पेय जल की उपलब्धता
		उपलब्ध/Available		अनुपलब्ध/Not available		
		शौचालय उपलब्ध/ Latrine available	शौचालय अनुपलब्ध/ Latrine not available	शौचालय उपलब्ध/ Latrine available	शौचालय अनुपलब्ध/ Latrine not available	
1	2	3	4	5	6	1
<b>राज्य - असम 18/STATE - ASSAM 18</b>						
<b>नगरीय/Urban</b>						
<b>बिना ढका कुआँ/Uncovered well</b>						
परिवारों की कुल संख्या	16,245	11,665	543		3,167	870
परिसर के अन्दर	11,359	9,527	166		1,405	261
परिसर के निकट	2,578	1,281	165		871	261
दूर	2,308	857	212		891	348
<b>हैंड पम्प/Hand pump</b>						
परिवारों की कुल संख्या	46,264	31,452	2,061		8,784	3,967
परिसर के अन्दर	36,801	27,662	1,036		6,275	1,828
परिसर के निकट	6,123	2,799	723		1,548	1,053
दूर	3,340	991	302		961	1,086
<b>ट्यूबवेल/बोरहोल/Tube well/Borehole</b>						
परिवारों की कुल संख्या	18,104	14,364	323		2,738	679
परिसर के अन्दर	14,702	12,706	187		1,533	276
परिसर के निकट	2,391	1,236	102		829	224
दूर	1,011	422	34		376	179
<b>अन्य सभी/All others</b>						
परिवारों की कुल संख्या	6,528	2,571	478		2,114	1,365
परिसर के अन्दर	0	0	0		0	0
परिसर के निकट	2,977	1,423	234		845	475
दूर	3,551	1,148	244		1,269	890

जज-11 अ.जा. : पेय जल के स्रोत और उनकी स्थिति एवं बिजली तथा शौचालय की उपलब्धता के अनुसार वर्गीकृत अनुसूचित जाति के परिवार  
**HH-11 SC : SCHEDULED CASTE HOUSEHOLDS CLASSIFIED BY SOURCE AND LOCATION OF DRINKING WATER AND AVAILABILITY OF ELECTRICITY AND LATRINE**

पेय जल के मुख्य स्रोत और पेय जल की उपलब्धता	परिवारों की कुल संख्या/ Total number of households	बिजली/Electricity				मुख्य स्रोत और पेय जल की उपलब्धता
		उपलब्ध/Available		अनुपलब्ध/Not available		
		शौचालय उपलब्ध/ Latrine available	शौचालय अनुपलब्ध/ Latrine not available	शौचालय उपलब्ध/ Latrine available	शौचालय अनुपलब्ध/ Latrine not available	
1	2	3	4	5	6	1
<b>राज्य - पश्चिम बंगाल 19/STATE - WEST BENGAL 19</b>						
<b>सभी स्रोत/All sources</b>						
परिवारों की कुल संख्या	51,40,359	14,89,246	6,43,365	9,84,484	20,23,264	Total number of households
परिसर के अन्दर	16,95,679	7,80,490	1,16,849	4,08,221	3,90,119	Within premises
परिसर के निकट	19,20,421	4,43,003	3,02,365	3,16,344	8,58,709	Near premises
दूर	15,24,259	2,65,753	2,24,151	2,59,919	7,74,436	Away
<b>नल का पानी उपचारित स्रोत से/Tap water from treated source</b>						
परिवारों की कुल संख्या	7,78,845	4,06,415	1,09,221	93,041	1,70,168	Total number of households
परिसर के अन्दर	2,65,361	2,16,247	11,376	22,016	15,722	Within premises
परिसर के निकट	3,01,874	1,25,157	60,168	37,140	79,409	Near premises
दूर	2,11,610	65,011	37,677	33,885	75,037	Away
<b>नल का पानी अनुपचारित स्रोत से/Tap water from un-treated source</b>						
परिवारों की कुल संख्या	2,07,709	70,635	29,910	36,070	71,094	Total number of households
परिसर के अन्दर	59,011	31,161	4,101	12,092	11,657	Within premises
परिसर के निकट	89,285	26,493	15,656	14,355	32,781	Near premises
दूर	59,413	12,981	10,153	9,623	26,656	Away
<b>ढका हुआ कुआँ/Covered well</b>						
परिवारों की कुल संख्या	32,019	12,091	3,832	5,136	10,960	Total number of households
परिसर के अन्दर	15,905	8,994	1,217	2,592	3,102	Within premises
परिसर के निकट	8,817	1,838	1,370	1,556	4,053	Near premises
दूर	7,297	1,259	1,245	988	3,805	Away

**जज-11 अ.जा. : पेय जल के स्रोत और उनकी स्थिति एवं बिजली तथा शौचालय की उपलब्धता के अनुसार वर्गीकृत अनुसूचित जाति के परिवार**  
**HH-11 SC : SCHEDULED CASTE HOUSEHOLDS CLASSIFIED BY SOURCE AND LOCATION OF DRINKING WATER AND AVAILABILITY OF ELECTRICITY AND LATRINE**

पेय जल के मुख्य स्रोत और पेय जल की उपलब्धता	परिवारों की कुल संख्या/ Total number of households	बिजली/Electricity				मुख्य स्रोत और पेय जल की उपलब्धता
		उपलब्ध/Available		अनुपलब्ध/Not available		
		शौचालय उपलब्ध/ Latrine available	शौचालय अनुपलब्ध/ Latrine not available	शौचालय उपलब्ध/ Latrine available	शौचालय अनुपलब्ध/ Latrine not available	
1	2	3	4	5	6	1
<b>राज्य - पश्चिम बंगाल 19/STATE - WEST BENGAL 19</b>						
<b>बिना ढका कुआँ/Uncovered well</b>						
परिवारों की कुल संख्या	3,58,204	61,909	51,485	47,551	1,97,259	Total number of households
परिसर के अन्दर	1,69,302	49,023	17,609	33,287	69,383	Within premises
परिसर के निकट	1,04,666	8,414	18,651	9,203	68,398	Near premises
दूर	84,236	4,472	15,225	5,061	59,478	Away
<b>हैंड पम्प/Hand pump</b>						
परिवारों की कुल संख्या	28,17,935	6,68,618	3,24,037	6,32,803	11,92,477	Total number of households
परिसर के अन्दर	9,10,621	3,48,017	62,692	2,79,050	2,26,862	Within premises
परिसर के निकट	10,98,607	2,00,518	1,56,767	2,04,462	5,36,860	Near premises
दूर	8,08,707	1,20,083	1,04,578	1,55,291	4,28,755	Away
<b>ट्यूबवेल/बोरहोल/Tube well/Borehole</b>						
परिवारों की कुल संख्या	8,71,379	2,52,029	1,14,075	1,59,708	3,45,567	Total number of households
परिसर के अन्दर	2,75,479	1,27,048	19,854	65,184	63,393	Within premises
परिसर के निकट	2,90,150	71,898	46,188	45,444	1,26,620	Near premises
दूर	3,05,750	53,083	48,033	49,080	1,55,554	Away
<b>अन्य सभी/All others</b>						
परिवारों की कुल संख्या	74,268	17,549	10,805	10,175	35,739	Total number of households
परिसर के अन्दर	0	0	0	0	0	Within premises
परिसर के निकट	27,022	8,685	3,565	4,184	10,588	Near premises
दूर	47,246	8,864	7,240	5,991	25,151	Away

जज-11 अ.जा. : पेय जल के स्रोत और उनकी स्थिति एवं बिजली तथा शौचालय की उपलब्धता के अनुसार वर्गीकृत अनुसूचित जाति के परिवार  
**HH-11 SC : SCHEDULED CASTE HOUSEHOLDS CLASSIFIED BY SOURCE AND LOCATION OF DRINKING WATER AND AVAILABILITY OF ELECTRICITY AND LATRINE**

पेय जल के मुख्य स्रोत और पेय जल की उपलब्धता	परिवारों की कुल संख्या/ Total number of households	बिजली/Electricity				मुख्य स्रोत और पेय जल की उपलब्धता
		उपलब्ध/Available		अनुपलब्ध/Not available		
		शौचालय उपलब्ध/ Latrine available	शौचालय अनुपलब्ध/ Latrine not available	शौचालय उपलब्ध/ Latrine available	शौचालय अनुपलब्ध/ Latrine not available	
1	2	3	4	5	6	1
<b>राज्य - पश्चिम बंगाल 19/STATE - WEST BENGAL 19</b>						
<b>ग्रामीण/Rural</b>						
<b>सभी स्रोत/All sources</b>						
परिवारों की कुल संख्या	39,67,077	7,47,405	5,13,559	8,44,973	18,61,140	Total number of households
परिसर के अन्दर	11,86,976	3,61,915	1,00,860	3,53,417	3,70,784	Within premises
परिसर के निकट	15,19,714	2,31,617	2,34,302	2,69,083	7,84,712	Near premises
दूर	12,60,387	1,53,873	1,78,397	2,22,473	7,05,644	Away
<b>नल का पानी उपचारित स्रोत से/Tap water from treated source</b>						
परिवारों की कुल संख्या	3,16,050	87,609	50,252	59,899	1,18,290	Total number of households
परिसर के अन्दर	64,661	29,779	6,842	14,310	13,730	Within premises
परिसर के निकट	1,33,400	33,838	24,658	22,737	52,167	Near premises
दूर	1,17,989	23,992	18,752	22,852	52,393	Away
<b>नल का पानी अनुपचारित स्रोत से/Tap water from un-treated source</b>						
परिवारों की कुल संख्या	1,40,710	27,875	21,268	28,457	63,110	Total number of households
परिसर के अन्दर	35,386	10,476	3,481	10,228	11,201	Within premises
परिसर के निकट	61,300	11,310	10,790	10,567	28,633	Near premises
दूर	44,024	6,089	6,997	7,662	23,276	Away
<b>ढका हुआ कुआँ/Covered well</b>						
परिवारों की कुल संख्या	21,951	5,230	2,931	3,988	9,802	Total number of households
परिसर के अन्दर	9,338	3,666	953	1,881	2,838	Within premises
परिसर के निकट	7,043	973	1,093	1,298	3,679	Near premises
दूर	5,570	591	885	809	3,285	Away

**जज-11 अ.जा. : पेय जल के स्रोत और उनकी स्थिति एवं बिजली तथा शौचालय की उपलब्धता के अनुसार वर्गीकृत अनुसूचित जाति के परिवार**  
**HH-11 SC : SCHEDULED CASTE HOUSEHOLDS CLASSIFIED BY SOURCE AND LOCATION OF DRINKING WATER AND AVAILABILITY OF ELECTRICITY AND LATRINE**

पेय जल के मुख्य स्रोत और पेय जल की उपलब्धता	परिवारों की कुल संख्या/ Total number of households	बिजली/Electricity				मुख्य स्रोत और पेय जल की उपलब्धता
		उपलब्ध/Available		अनुपलब्ध/Not available		
		शौचालय उपलब्ध/ Latrine available	शौचालय अनुपलब्ध/ Latrine not available	शौचालय उपलब्ध/ Latrine available	शौचालय अनुपलब्ध/ Latrine not available	
1	2	3	4	5	6	1
<b>राज्य - पश्चिम बंगाल 19/STATE - WEST BENGAL 19</b>						
<b>ग्रामीण/Rural</b>						
<b>बिना ढका कुआँ/Uncovered well</b>						
परिवारों की कुल संख्या	2,84,779	30,813	38,696	36,837	1,78,433	Total number of households
परिसर के अन्दर	1,26,941	24,157	14,202	25,410	63,172	Within premises
परिसर के निकट	88,045	4,575	13,796	7,520	62,154	Near premises
दूर	69,793	2,081	10,698	3,907	53,107	Away
<b>हैंड पम्प/Hand pump</b>						
परिवारों की कुल संख्या	24,67,674	4,59,387	2,95,382	5,72,781	11,40,124	Total number of households
परिसर के अन्दर	7,54,763	2,32,411	57,778	2,45,245	2,19,329	Within premises
परिसर के निकट	9,81,659	1,39,970	1,42,591	1,86,219	5,12,879	Near premises
दूर	7,31,252	87,006	95,013	1,41,317	4,07,916	Away
<b>ट्यूबवेल/बोरहोल/Tube well/Borehole</b>						
परिवारों की कुल संख्या	6,81,178	1,28,580	97,351	1,35,174	3,20,073	Total number of households
परिसर के अन्दर	1,95,887	61,426	17,604	56,343	60,514	Within premises
परिसर के निकट	2,29,526	37,453	38,789	37,459	1,15,825	Near premises
दूर	2,55,765	29,701	40,958	41,372	1,43,734	Away
<b>अन्य सभी/All others</b>						
परिवारों की कुल संख्या	54,735	7,911	7,679	7,837	31,308	Total number of households
परिसर के अन्दर	0	0	0	0	0	Within premises
परिसर के निकट	18,741	3,498	2,585	3,283	9,375	Near premises
दूर	35,994	4,413	5,094	4,554	21,933	Away



**जज-11 अ.जा. : पेय जल के स्रोत और उनकी स्थिति एवं बिजली तथा शौचालय की उपलब्धता के अनुसार वर्गीकृत अनुसूचित जाति के परिवार**  
**HH-11 SC : SCHEDULED CASTE HOUSEHOLDS CLASSIFIED BY SOURCE AND LOCATION OF DRINKING WATER AND AVAILABILITY OF ELECTRICITY AND LATRINE**

पेय जल के मुख्य स्रोत और पेय जल की उपलब्धता	परिवारों की कुल संख्या/ Total number of households	बिजली/Electricity				मुख्य स्रोत और पेय जल की उपलब्धता
		उपलब्ध/Available		अनुपलब्ध/Not available		
		शौचालय उपलब्ध/ Latrine available	शौचालय अनुपलब्ध/ Latrine not available	शौचालय उपलब्ध/ Latrine available	शौचालय अनुपलब्ध/ Latrine not available	
1	2	3	4	5	6	1
<b>राज्य - पश्चिम बंगाल 19/STATE - WEST BENGAL 19</b>						
<b>नगरीय/Urban</b>						
<b>सभी स्रोत/All sources</b>						
परिवारों की कुल संख्या	11,73,282	7,41,841	1,29,806	1,39,511	1,62,124	Total number of households
परिसर के अन्दर	5,08,703	4,18,575	15,989	54,804	19,335	Within premises
परिसर के निकट	4,00,707	2,11,386	68,063	47,261	73,997	Near premises
दूर	2,63,872	1,11,880	45,754	37,446	68,792	Away
<b>नल का पानी उपचारित स्रोत से/Tap water from treated source</b>						
परिवारों की कुल संख्या	4,62,795	3,18,806	58,969	33,142	51,878	Total number of households
परिसर के अन्दर	2,00,700	1,86,468	4,534	7,706	1,992	Within premises
परिसर के निकट	1,68,474	91,319	35,510	14,403	27,242	Near premises
दूर	93,621	41,019	18,925	11,033	22,644	Away
<b>नल का पानी अनुपचारित स्रोत से/Tap water from un-treated source</b>						
परिवारों की कुल संख्या	66,999	42,760	8,642	7,613	7,984	Total number of households
परिसर के अन्दर	23,625	20,685	620	1,864	456	Within premises
परिसर के निकट	27,985	15,183	4,866	3,788	4,148	Near premises
दूर	15,389	6,892	3,156	1,961	3,380	Away
<b>ढका हुआ कुआँ/Covered well</b>						
परिवारों की कुल संख्या	10,068	6,861	901	1,148	1,158	Total number of households
परिसर के अन्दर	6,567	5,328	264	711	264	Within premises
परिसर के निकट	1,774	865	277	258	374	Near premises
दूर	1,727	668	360	179	520	Away

**जज-11 अ.जा. : पेय जल के स्रोत और उनकी स्थिति एवं बिजली तथा शौचालय की उपलब्धता के अनुसार वर्गीकृत अनुसूचित जाति के परिवार**  
**HH-11 SC : SCHEDULED CASTE HOUSEHOLDS CLASSIFIED BY SOURCE AND LOCATION OF DRINKING WATER AND AVAILABILITY OF ELECTRICITY AND LATRINE**

पेय जल के मुख्य स्रोत और पेय जल की उपलब्धता	परिवारों की कुल संख्या/ Total number of households	बिजली/Electricity				मुख्य स्रोत और पेय जल की उपलब्धता
		उपलब्ध/Available		अनुपलब्ध/Not available		
		शौचालय उपलब्ध/ Latrine available	शौचालय अनुपलब्ध/ Latrine not available	शौचालय उपलब्ध/ Latrine available	शौचालय अनुपलब्ध/ Latrine not available	
1	2	3	4	5	6	1
<b>राज्य - पश्चिम बंगाल 19/STATE - WEST BENGAL 19</b>						
<b>नगरीय/Urban</b>						
<b>बिना ढका कुआँ/Uncovered well</b>						
परिवारों की कुल संख्या	73,425	31,096	12,789	10,714	18,826	Total number of households
परिसर के अन्दर	42,361	24,866	3,407	7,877	6,211	Within premises
परिसर के निकट	16,621	3,839	4,855	1,683	6,244	Near premises
दूर	14,443	2,391	4,527	1,154	6,371	Away
<b>हैंड पम्प/Hand pump</b>						
परिवारों की कुल संख्या	3,50,261	2,09,231	28,655	60,022	52,353	Total number of households
परिसर के अन्दर	1,55,858	1,15,606	4,914	27,805	7,533	Within premises
परिसर के निकट	1,16,948	60,548	14,176	18,243	23,981	Near premises
दूर	77,455	33,077	9,565	13,974	20,839	Away
<b>ट्यूबवेल/बोरहोल/Tube well/Borehole</b>						
परिवारों की कुल संख्या	1,90,201	1,23,449	16,724	24,534	25,494	Total number of households
परिसर के अन्दर	79,592	65,622	2,250	8,841	2,879	Within premises
परिसर के निकट	60,624	34,445	7,399	7,985	10,795	Near premises
दूर	49,985	23,382	7,075	7,708	11,820	Away
<b>अन्य सभी/All others</b>						
परिवारों की कुल संख्या	19,533	9,638	3,126	2,338	4,431	Total number of households
परिसर के अन्दर	0	0	0	0	0	Within premises
परिसर के निकट	8,281	5,187	980	901	1,213	Near premises
दूर	11,252	4,451	2,146	1,437	3,218	Away

**जज-11 अ.जा. : पेय जल के स्रोत और उनकी स्थिति एवं बिजली तथा शौचालय की उपलब्धता के अनुसार वर्गीकृत अनुसूचित जाति के परिवार**  
**HH-11 SC : SCHEDULED CASTE HOUSEHOLDS CLASSIFIED BY SOURCE AND LOCATION OF DRINKING WATER AND AVAILABILITY OF ELECTRICITY AND LATRINE**

पेय जल के मुख्य स्रोत और पेय जल की उपलब्धता	परिवारों की कुल संख्या/ Total number of households	बिजली/Electricity				मुख्य स्रोत और पेय जल की उपलब्धता
		उपलब्ध/Available		अनुपलब्ध/Not available		
		शौचालय उपलब्ध/ Latrine available	शौचालय अनुपलब्ध/ Latrine not available	शौचालय उपलब्ध/ Latrine available	शौचालय अनुपलब्ध/ Latrine not available	
1	2	3	4	5	6	1
<b>राज्य - झारखण्ड 20/STATE - JHARKHAND 20</b>						
<b>सभी स्रोत/All sources</b>						
परिवारों की कुल संख्या	7,94,604	83,704	2,24,920	16,002	4,69,978	Total number of households
परिसर के अन्दर	1,15,428	58,664	22,778	4,231	29,755	Within premises
परिसर के निकट	3,85,629	16,819	1,18,752	7,591	2,42,467	Near premises
दूर	2,93,547	8,221	83,390	4,180	1,97,756	Away
<b>नल का पानी उपचारित स्रोत से/Tap water from treated source</b>						
परिवारों की कुल संख्या	76,658	38,186	26,897	2,028	9,547	Total number of households
परिसर के अन्दर	36,967	31,719	3,823	639	786	Within premises
परिसर के निकट	22,657	4,304	12,731	900	4,722	Near premises
दूर	17,034	2,163	10,343	489	4,039	Away
<b>नल का पानी अनुपचारित स्रोत से/Tap water from un-treated source</b>						
परिवारों की कुल संख्या	29,250	5,860	13,246	1,285	8,859	Total number of households
परिसर के अन्दर	4,475	2,949	781	351	394	Within premises
परिसर के निकट	14,274	1,981	6,667	722	4,904	Near premises
दूर	10,501	930	5,798	212	3,561	Away
<b>ढका हुआ कुआँ/Covered well</b>						
परिवारों की कुल संख्या	12,175	2,181	3,402	897	5,695	Total number of households
परिसर के अन्दर	3,360	1,643	773	357	587	Within premises
परिसर के निकट	5,405	346	1,628	420	3,011	Near premises
दूर	3,410	192	1,001	120	2,097	Away

**जज-11 अ.जा. : पेय जल के स्रोत और उनकी स्थिति एवं बिजली तथा शौचालय की उपलब्धता के अनुसार वर्गीकृत अनुसूचित जाति के परिवार**  
**HH-11 SC : SCHEDULED CASTE HOUSEHOLDS CLASSIFIED BY SOURCE AND LOCATION OF DRINKING WATER AND AVAILABILITY OF ELECTRICITY AND LATRINE**

पेय जल के मुख्य स्रोत और पेय जल की उपलब्धता	परिवारों की कुल संख्या/ Total number of households	बिजली/Electricity				मुख्य स्रोत और पेय जल की उपलब्धता
		उपलब्ध/Available		अनुपलब्ध/Not available		
		शौचालय उपलब्ध/ Latrine available	शौचालय अनुपलब्ध/ Latrine not available	शौचालय उपलब्ध/ Latrine available	शौचालय अनुपलब्ध/ Latrine not available	
1	2	3	4	5	6	1
<b>राज्य - झारखण्ड 20/STATE - JHARKHAND 20</b>						
<b>बिना ढका कुआँ/Uncovered well</b>						
परिवारों की कुल संख्या	2,57,923	12,799	75,046	3,697	1,66,381	Total number of households
परिसर के अन्दर	27,511	8,498	10,684	827	7,502	Within premises
परिसर के निकट	1,31,737	2,976	39,530	1,718	87,513	Near premises
दूर	98,675	1,325	24,832	1,152	71,366	Away
<b>हैंड पम्प/Hand pump</b>						
परिवारों की कुल संख्या	3,79,388	18,225	94,827	7,563	2,58,773	Total number of households
परिसर के अन्दर	37,861	9,074	6,441	1,990	20,356	Within premises
परिसर के निकट	2,02,435	6,417	55,426	3,633	1,36,959	Near premises
दूर	1,39,092	2,734	32,960	1,940	1,01,458	Away
<b>ट्यूबवेल/बोरहोल/Tube well/Borehole</b>						
परिवारों की कुल संख्या	12,808	5,519	3,221	217	3,851	Total number of households
परिसर के अन्दर	5,254	4,781	276	67	130	Within premises
परिसर के निकट	4,201	467	1,477	91	2,166	Near premises
दूर	3,353	271	1,468	59	1,555	Away
<b>अन्य सभी/All others</b>						
परिवारों की कुल संख्या	26,402	934	8,281	315	16,872	Total number of households
परिसर के अन्दर	0	0	0	0	0	Within premises
परिसर के निकट	4,920	328	1,293	107	3,192	Near premises
दूर	21,482	606	6,988	208	13,680	Away

**जज-11 अ.जा. : पेय जल के स्रोत और उनकी स्थिति एवं बिजली तथा शौचालय की उपलब्धता के अनुसार वर्गीकृत अनुसूचित जाति के परिवार**  
**HH-11 SC : SCHEDULED CASTE HOUSEHOLDS CLASSIFIED BY SOURCE AND LOCATION OF DRINKING WATER AND AVAILABILITY OF ELECTRICITY AND LATRINE**

पेय जल के मुख्य स्रोत और पेय जल की उपलब्धता	परिवारों की कुल संख्या/ Total number of households	बिजली/Electricity				मुख्य स्रोत और पेय जल की उपलब्धता
		उपलब्ध/Available		अनुपलब्ध/Not available		
		शौचालय उपलब्ध/ Latrine available	शौचालय अनुपलब्ध/ Latrine not available	शौचालय उपलब्ध/ Latrine available	शौचालय अनुपलब्ध/ Latrine not available	
1	2	3	4	5	6	1
<b>राज्य - झारखण्ड 20/STATE - JHARKHAND 20</b>						
<b>ग्रामीण/Rural</b>						
<b>सभी स्रोत/All sources</b>						
परिवारों की कुल संख्या	6,18,728	14,454	1,51,324	12,323	4,40,627	Total number of households
परिसर के अन्दर	52,401	7,634	14,090	2,997	27,680	Within premises
परिसर के निकट	3,26,665	4,697	86,063	6,110	2,29,795	Near premises
दूर	2,39,662	2,123	51,171	3,216	1,83,152	Away
<b>नल का पानी उपचारित स्रोत से/Tap water from treated source</b>						
परिवारों की कुल संख्या	14,278	2,442	4,601	1,089	6,146	Total number of households
परिसर के अन्दर	3,322	2,050	592	219	461	Within premises
परिसर के निकट	6,362	248	2,292	561	3,261	Near premises
दूर	4,594	144	1,717	309	2,424	Away
<b>नल का पानी अनुपचारित स्रोत से/Tap water from un-treated source</b>						
परिवारों की कुल संख्या	11,611	683	3,382	856	6,690	Total number of households
परिसर के अन्दर	1,131	357	265	225	284	Within premises
परिसर के निकट	6,524	239	1,932	491	3,862	Near premises
दूर	3,956	87	1,185	140	2,544	Away
<b>ढका हुआ कुआँ/Covered well</b>						
परिवारों की कुल संख्या	8,836	567	2,423	653	5,193	Total number of households
परिसर के अन्दर	1,606	339	535	236	496	Within premises
परिसर के निकट	4,577	145	1,290	345	2,797	Near premises
दूर	2,653	83	598	72	1,900	Away

**जज-11 अ.जा. : पेय जल के स्रोत और उनकी स्थिति एवं बिजली तथा शौचालय की उपलब्धता के अनुसार वर्गीकृत अनुसूचित जाति के परिवार**  
**HH-11 SC : SCHEDULED CASTE HOUSEHOLDS CLASSIFIED BY SOURCE AND LOCATION OF DRINKING WATER AND AVAILABILITY OF ELECTRICITY AND LATRINE**

पेय जल के मुख्य स्रोत और पेय जल की उपलब्धता	परिवारों की कुल संख्या/ Total number of households	बिजली/Electricity				मुख्य स्रोत और पेय जल की उपलब्धता
		उपलब्ध/Available		अनुपलब्ध/Not available		
		शौचालय उपलब्ध/ Latrine available	शौचालय अनुपलब्ध/ Latrine not available	शौचालय उपलब्ध/ Latrine available	शौचालय अनुपलब्ध/ Latrine not available	
1	2	3	4	5	6	1
<b>राज्य - झारखण्ड 20/STATE - JHARKHAND 20</b>						
<b>ग्रामीण/Rural</b>						
<b>बिना ढका कुआँ/Uncovered well</b>						
परिवारों की कुल संख्या	2,29,840	4,598	60,981	3,149	1,61,112	Total number of households
परिसर के अन्दर	17,820	2,411	7,911	596	6,902	Within premises
परिसर के निकट	1,22,308	1,499	34,061	1,519	85,229	Near premises
दूर	89,712	688	19,009	1,034	68,981	Away
<b>हैंड पम्प/Hand pump</b>						
परिवारों की कुल संख्या	3,28,203	5,576	73,668	6,207	2,42,752	Total number of households
परिसर के अन्दर	27,945	2,157	4,671	1,682	19,435	Within premises
परिसर के निकट	1,80,003	2,459	44,726	3,054	1,29,764	Near premises
दूर	1,20,255	960	24,271	1,471	93,553	Away
<b>ट्यूबवेल/बोरहोल/Tube well/Borehole</b>						
परिवारों की कुल संख्या	6,169	467	2,177	136	3,389	Total number of households
परिसर के अन्दर	577	320	116	39	102	Within premises
परिसर के निकट	3,093	73	1,006	64	1,950	Near premises
दूर	2,499	74	1,055	33	1,337	Away
<b>अन्य सभी/All others</b>						
परिवारों की कुल संख्या	19,791	121	4,092	233	15,345	Total number of households
परिसर के अन्दर	0	0	0	0	0	Within premises
परिसर के निकट	3,798	34	756	76	2,932	Near premises
दूर	15,993	87	3,336	157	12,413	Away

**जज-11 अ.जा. : पेय जल के स्रोत और उनकी स्थिति एवं बिजली तथा शौचालय की उपलब्धता के अनुसार वर्गीकृत अनुसूचित जाति के परिवार**  
**HH-11 SC : SCHEDULED CASTE HOUSEHOLDS CLASSIFIED BY SOURCE AND LOCATION OF DRINKING WATER AND AVAILABILITY OF ELECTRICITY AND LATRINE**

पेय जल के मुख्य स्रोत और पेय जल की उपलब्धता	परिवारों की कुल संख्या/ Total number of households	बिजली/Electricity				मुख्य स्रोत और पेय जल की उपलब्धता
		उपलब्ध/Available		अनुपलब्ध/Not available		
		शौचालय उपलब्ध/ Latrine available	शौचालय अनुपलब्ध/ Latrine not available	शौचालय उपलब्ध/ Latrine available	शौचालय अनुपलब्ध/ Latrine not available	
1	2	3	4	5	6	1
<b>राज्य - झारखण्ड 20/STATE - JHARKHAND 20</b>						
<b>नगरीय/Urban</b>						
<b>सभी स्रोत/All sources</b>						
परिवारों की कुल संख्या	1,75,876	69,250	73,596	3,679	29,351	Total number of households
परिसर के अन्दर	63,027	51,030	8,688	1,234	2,075	Within premises
परिसर के निकट	58,964	12,122	32,689	1,481	12,672	Near premises
दूर	53,885	6,098	32,219	964	14,604	Away
<b>नल का पानी उपचारित स्रोत से/Tap water from treated source</b>						
परिवारों की कुल संख्या	62,380	35,744	22,296	939	3,401	Total number of households
परिसर के अन्दर	33,645	29,669	3,231	420	325	Within premises
परिसर के निकट	16,295	4,056	10,439	339	1,461	Near premises
दूर	12,440	2,019	8,626	180	1,615	Away
<b>नल का पानी अनुपचारित स्रोत से/Tap water from un-treated source</b>						
परिवारों की कुल संख्या	17,639	5,177	9,864	429	2,169	Total number of households
परिसर के अन्दर	3,344	2,592	516	126	110	Within premises
परिसर के निकट	7,750	1,742	4,735	231	1,042	Near premises
दूर	6,545	843	4,613	72	1,017	Away
<b>ढका हुआ कुआँ/Covered well</b>						
परिवारों की कुल संख्या	3,339	1,614	979	244	502	Total number of households
परिसर के अन्दर	1,754	1,304	238	121	91	Within premises
परिसर के निकट	828	201	338	75	214	Near premises
दूर	757	109	403	48	197	Away

**जज-11 अ.जा. : पेय जल के स्रोत और उनकी स्थिति एवं बिजली तथा शौचालय की उपलब्धता के अनुसार वर्गीकृत अनुसूचित जाति के परिवार**  
**HH-11 SC : SCHEDULED CASTE HOUSEHOLDS CLASSIFIED BY SOURCE AND LOCATION OF DRINKING WATER AND AVAILABILITY OF ELECTRICITY AND LATRINE**

पेय जल के मुख्य स्रोत और पेय जल की उपलब्धता	परिवारों की कुल संख्या/ Total number of households	बिजली/Electricity				मुख्य स्रोत और पेय जल की उपलब्धता
		उपलब्ध/Available		अनुपलब्ध/Not available		
		शौचालय उपलब्ध/ Latrine available	शौचालय अनुपलब्ध/ Latrine not available	शौचालय उपलब्ध/ Latrine available	शौचालय अनुपलब्ध/ Latrine not available	
1	2	3	4	5	6	1
<b>राज्य - झारखण्ड 20/STATE - JHARKHAND 20</b>						
<b>नगरीय/Urban</b>						
<b>बिना ढका कुआँ/Uncovered well</b>						
परिवारों की कुल संख्या	28,083	8,201	14,065	548	5,269	Total number of households
परिसर के अन्दर	9,691	6,087	2,773	231	600	Within premises
परिसर के निकट	9,429	1,477	5,469	199	2,284	Near premises
दूर	8,963	637	5,823	118	2,385	Away
<b>हैंड पम्प/Hand pump</b>						
परिवारों की कुल संख्या	51,185	12,649	21,159	1,356	16,021	Total number of households
परिसर के अन्दर	9,916	6,917	1,770	308	921	Within premises
परिसर के निकट	22,432	3,958	10,700	579	7,195	Near premises
दूर	18,837	1,774	8,689	469	7,905	Away
<b>ट्यूबवेल/बोरहोल/Tube well/Borehole</b>						
परिवारों की कुल संख्या	6,639	5,052	1,044	81	462	Total number of households
परिसर के अन्दर	4,677	4,461	160	28	28	Within premises
परिसर के निकट	1,108	394	471	27	216	Near premises
दूर	854	197	413	26	218	Away
<b>अन्य सभी/All others</b>						
परिवारों की कुल संख्या	6,611	813	4,189	82	1,527	Total number of households
परिसर के अन्दर	0	0	0	0	0	Within premises
परिसर के निकट	1,122	294	537	31	260	Near premises
दूर	5,489	519	3,652	51	1,267	Away



**जज-11 अ.जा. : पेय जल के स्रोत और उनकी स्थिति एवं बिजली तथा शौचालय की उपलब्धता के अनुसार वर्गीकृत अनुसूचित जाति के परिवार**  
**HH-11 SC : SCHEDULED CASTE HOUSEHOLDS CLASSIFIED BY SOURCE AND LOCATION OF DRINKING WATER AND AVAILABILITY OF ELECTRICITY AND LATRINE**

पेय जल के मुख्य स्रोत और पेय जल की उपलब्धता	परिवारों की कुल संख्या/ Total number of households	बिजली/Electricity				मुख्य स्रोत और पेय जल की उपलब्धता
		उपलब्ध/Available		अनुपलब्ध/Not available		
		शौचालय उपलब्ध/ Latrine available	शौचालय अनुपलब्ध/ Latrine not available	शौचालय उपलब्ध/ Latrine available	शौचालय अनुपलब्ध/ Latrine not available	
1	2	3	4	5	6	1
<b>राज्य - ओडिशा 21/STATE - ODISHA 21</b>						
<b>सभी स्रोत/All sources</b>						
परिवारों की कुल संख्या	17,80,115	1,81,024	4,39,230	53,254	11,06,607	Total number of households
परिसर के अन्दर	2,63,572	1,15,141	73,300	9,698	65,433	Within premises
परिसर के निकट	8,15,523	44,307	2,11,854	24,957	5,34,405	Near premises
दूर	7,01,020	21,576	1,54,076	18,599	5,06,769	Away
<b>नल का पानी उपचारित स्रोत से/Tap water from treated source</b>						
परिवारों की कुल संख्या	1,58,126	59,342	44,276	4,737	49,771	Total number of households
परिसर के अन्दर	55,960	46,716	5,591	1,488	2,165	Within premises
परिसर के निकट	67,405	9,437	26,431	2,081	29,456	Near premises
दूर	34,761	3,189	12,254	1,168	18,150	Away
<b>नल का पानी अनुपचारित स्रोत से/Tap water from un-treated source</b>						
परिवारों की कुल संख्या	68,973	9,678	19,987	3,609	35,699	Total number of households
परिसर के अन्दर	8,936	5,287	1,656	904	1,089	Within premises
परिसर के निकट	43,786	3,388	13,550	2,072	24,776	Near premises
दूर	16,251	1,003	4,781	633	9,834	Away
<b>ढका हुआ कुआँ/Covered well</b>						
परिवारों की कुल संख्या	26,795	8,329	5,651	1,772	11,043	Total number of households
परिसर के अन्दर	10,708	7,134	1,938	489	1,147	Within premises
परिसर के निकट	8,254	815	1,828	992	4,619	Near premises
दूर	7,833	380	1,885	291	5,277	Away

**जज-11 अ.जा. : पेय जल के स्रोत और उनकी स्थिति एवं बिजली तथा शौचालय की उपलब्धता के अनुसार वर्गीकृत अनुसूचित जाति के परिवार**  
**HH-11 SC : SCHEDULED CASTE HOUSEHOLDS CLASSIFIED BY SOURCE AND LOCATION OF DRINKING WATER AND AVAILABILITY OF ELECTRICITY AND LATRINE**

पेय जल के मुख्य स्रोत और पेय जल की उपलब्धता	परिवारों की कुल संख्या/ Total number of households	बिजली/Electricity				मुख्य स्रोत और पेय जल की उपलब्धता
		उपलब्ध/Available		अनुपलब्ध/Not available		
		शौचालय उपलब्ध/ Latrine available	शौचालय अनुपलब्ध/ Latrine not available	शौचालय उपलब्ध/ Latrine available	शौचालय अनुपलब्ध/ Latrine not available	
1	2	3	4	5	6	1
<b>राज्य - ओडिशा 21/STATE - ODISHA 21</b>						
<b>योग/Total</b>						
<b>बिना ढका कुआँ/Uncovered well</b>						
परिवारों की कुल संख्या	2,36,772	24,755	58,667	7,033	1,46,317	Total number of households
परिसर के अन्दर	51,749	17,442	16,001	1,887	16,419	Within premises
परिसर के निकट	87,625	4,660	22,147	2,650	58,168	Near premises
दूर	97,398	2,653	20,519	2,496	71,730	Away
<b>हैंड पम्प/Hand pump</b>						
परिवारों की कुल संख्या	8,23,639	43,596	1,96,601	22,966	5,60,476	Total number of households
परिसर के अन्दर	99,659	21,053	38,155	3,740	36,711	Within premises
परिसर के निकट	4,13,770	15,073	96,818	11,348	2,90,531	Near premises
दूर	3,10,210	7,470	61,628	7,878	2,33,234	Away
<b>ट्यूबवेल/बोरहोल/Tube well/Borehole</b>						
परिवारों की कुल संख्या	3,82,652	33,323	98,021	10,897	2,40,411	Total number of households
परिसर के अन्दर	36,560	17,509	9,959	1,190	7,902	Within premises
परिसर के निकट	1,76,136	9,949	46,787	5,263	1,14,137	Near premises
दूर	1,69,956	5,865	41,275	4,444	1,18,372	Away
<b>अन्य सभी/All others</b>						
परिवारों की कुल संख्या	83,158	2,001	16,027	2,240	62,890	Total number of households
परिसर के अन्दर	0	0	0	0	0	Within premises
परिसर के निकट	18,547	985	4,293	551	12,718	Near premises
दूर	64,611	1,016	11,734	1,689	50,172	Away

जज-11 अ.जा. : पेय जल के स्रोत और उनकी स्थिति एवं बिजली तथा शौचालय की उपलब्धता के अनुसार वर्गीकृत अनुसूचित जाति के परिवार  
**HH-11 SC : SCHEDULED CASTE HOUSEHOLDS CLASSIFIED BY SOURCE AND LOCATION OF DRINKING WATER AND AVAILABILITY OF ELECTRICITY AND LATRINE**

पेय जल के मुख्य स्रोत और पेय जल की उपलब्धता	परिवारों की कुल संख्या/ Total number of households	बिजली/Electricity				मुख्य स्रोत और पेय जल की उपलब्धता	
		उपलब्ध/Available		अनुपलब्ध/Not available			
		शौचालय उपलब्ध/ Latrine available	शौचालय अनुपलब्ध/ Latrine not available	शौचालय उपलब्ध/ Latrine available	शौचालय अनुपलब्ध/ Latrine not available		
1	2	3	4	5	6	1	
<b>राज्य - ओडिशा 21/STATE - ODISHA 21</b>							
<b>ग्रामीण/Rural</b>							
<b>सभी स्रोत/All sources</b>							
परिवारों की कुल संख्या	15,31,708	85,309	3,60,801	47,858	10,37,740	Total number of households	
परिसर के अन्दर	1,74,947	43,598	61,621	8,227	61,501	Within premises	
परिसर के निकट	7,27,367	27,637	1,73,901	22,915	5,02,914	Near premises	
दूर	6,29,394	14,074	1,25,279	16,716	4,73,325	Away	
<b>नल का पानी उपचारित स्रोत से/Tap water from treated source</b>							
परिवारों की कुल संख्या	63,561	8,758	18,086	3,237	33,480	Total number of households	
परिसर के अन्दर	10,014	5,347	2,136	999	1,532	Within premises	
परिसर के निकट	36,149	2,699	11,238	1,511	20,701	Near premises	
दूर	17,398	712	4,712	727	11,247	Away	
<b>नल का पानी अनुपचारित स्रोत से/Tap water from un-treated source</b>							
परिवारों की कुल संख्या	54,703	4,845	15,212	2,944	31,702	Total number of households	
परिसर के अन्दर	4,962	2,151	1,147	726	938	Within premises	
परिसर के निकट	36,923	2,135	10,648	1,803	22,337	Near premises	
दूर	12,818	559	3,417	415	8,427	Away	
<b>ढका हुआ कुआँ/Covered well</b>							
परिवारों की कुल संख्या	18,243	2,902	3,979	1,495	9,867	Total number of households	
परिसर के अन्दर	4,883	2,286	1,312	347	938	Within premises	
परिसर के निकट	7,117	430	1,446	914	4,327	Near premises	
दूर	6,243	186	1,221	234	4,602	Away	

**जज-11 अ.जा. : पेय जल के स्रोत और उनकी स्थिति एवं बिजली तथा शौचालय की उपलब्धता के अनुसार वर्गीकृत अनुसूचित जाति के परिवार**  
**HH-11 SC : SCHEDULED CASTE HOUSEHOLDS CLASSIFIED BY SOURCE AND LOCATION OF DRINKING WATER AND AVAILABILITY OF ELECTRICITY AND LATRINE**

पेय जल के मुख्य स्रोत और पेय जल की उपलब्धता	परिवारों की कुल संख्या/ Total number of households	बिजली/Electricity				मुख्य स्रोत और पेय जल की उपलब्धता
		उपलब्ध/Available		अनुपलब्ध/Not available		
		शौचालय उपलब्ध/ Latrine available	शौचालय अनुपलब्ध/ Latrine not available	शौचालय उपलब्ध/ Latrine available	शौचालय अनुपलब्ध/ Latrine not available	
1	2	3	4	5	6	1
<b>राज्य - ओडिशा 21/STATE - ODISHA 21</b>						
<b>ग्रामीण/Rural</b>						
<b>बिना ढका कुआँ/Uncovered well</b>						
परिवारों की कुल संख्या	2,04,834	14,091	48,308	6,190	1,36,245	Total number of households
परिसर के अन्दर	38,700	9,142	12,755	1,598	15,205	Within premises
परिसर के निकट	78,136	3,014	18,530	2,383	54,209	Near premises
दूर	87,998	1,935	17,023	2,209	66,831	Away
<b>हैंड पम्प/Hand pump</b>						
परिवारों की कुल संख्या	7,83,182	36,128	1,80,959	22,196	5,43,899	Total number of households
परिसर के अन्दर	92,493	17,444	35,897	3,589	35,563	Within premises
परिसर के निकट	3,96,051	12,688	89,638	11,050	2,82,675	Near premises
दूर	2,94,638	5,996	55,424	7,557	2,25,661	Away
<b>ट्यूबवेल/बोरहोल/Tube well/Borehole</b>						
परिवारों की कुल संख्या	3,30,832	17,302	80,509	9,750	2,23,271	Total number of households
परिसर के अन्दर	23,895	7,228	8,374	968	7,325	Within premises
परिसर के निकट	1,56,185	6,106	38,661	4,749	1,06,669	Near premises
दूर	1,50,752	3,968	33,474	4,033	1,09,277	Away
<b>अन्य सभी/All others</b>						
परिवारों की कुल संख्या	76,353	1,283	13,748	2,046	59,276	Total number of households
परिसर के अन्दर	0	0	0	0	0	Within premises
परिसर के निकट	16,806	565	3,740	505	11,996	Near premises
दूर	59,547	718	10,008	1,541	47,280	Away

**जज-11 अ.जा. : पेय जल के स्रोत और उनकी स्थिति एवं बिजली तथा शौचालय की उपलब्धता के अनुसार वर्गीकृत अनुसूचित जाति के परिवार**  
**HH-11 SC : SCHEDULED CASTE HOUSEHOLDS CLASSIFIED BY SOURCE AND LOCATION OF DRINKING WATER AND AVAILABILITY OF ELECTRICITY AND LATRINE**

पेय जल के मुख्य स्रोत और पेय जल की उपलब्धता	परिवारों की कुल संख्या/ Total number of households	बिजली/Electricity				मुख्य स्रोत और पेय जल की उपलब्धता	
		उपलब्ध/Available		अनुपलब्ध/Not available			
		शौचालय उपलब्ध/ Latrine available	शौचालय अनुपलब्ध/ Latrine not available	शौचालय उपलब्ध/ Latrine available	शौचालय अनुपलब्ध/ Latrine not available		
1	2	3	4	5	6	1	
<b>राज्य - ओडिशा 21/STATE - ODISHA 21</b>							
<b>नगरीय/Urban</b>							
<b>सभी स्रोत/All sources</b>							
परिवारों की कुल संख्या	2,48,407	95,715	78,429	5,396	68,867	Total number of households	
परिसर के अन्दर	88,625	71,543	11,679	1,471	3,932	Within premises	
परिसर के निकट	88,156	16,670	37,953	2,042	31,491	Near premises	
दूर	71,626	7,502	28,797	1,883	33,444	Away	
<b>नल का पानी उपचारित स्रोत से/Tap water from treated source</b>							
परिवारों की कुल संख्या	94,565	50,584	26,190	1,500	16,291	Total number of households	
परिसर के अन्दर	45,946	41,369	3,455	489	633	Within premises	
परिसर के निकट	31,256	6,738	15,193	570	8,755	Near premises	
दूर	17,363	2,477	7,542	441	6,903	Away	
<b>नल का पानी अनुपचारित स्रोत से/Tap water from un-treated source</b>							
परिवारों की कुल संख्या	14,270	4,833	4,775	665	3,997	Total number of households	
परिसर के अन्दर	3,974	3,136	509	178	151	Within premises	
परिसर के निकट	6,863	1,253	2,902	269	2,439	Near premises	
दूर	3,433	444	1,364	218	1,407	Away	
<b>ढका हुआ कुआँ/Covered well</b>							
परिवारों की कुल संख्या	8,552	5,427	1,672	277	1,176	Total number of households	
परिसर के अन्दर	5,825	4,848	626	142	209	Within premises	
परिसर के निकट	1,137	385	382	78	292	Near premises	
दूर	1,590	194	664	57	675	Away	

**जज-11 अ.जा. : पेय जल के स्रोत और उनकी स्थिति एवं बिजली तथा शौचालय की उपलब्धता के अनुसार वर्गीकृत अनुसूचित जाति के परिवार**  
**HH-11 SC : SCHEDULED CASTE HOUSEHOLDS CLASSIFIED BY SOURCE AND LOCATION OF DRINKING WATER AND AVAILABILITY OF ELECTRICITY AND LATRINE**

पेय जल के मुख्य स्रोत और पेय जल की उपलब्धता	परिवारों की कुल संख्या/ Total number of households	बिजली/Electricity				मुख्य स्रोत और पेय जल की उपलब्धता
		उपलब्ध/Available		अनुपलब्ध/Not available		
		शौचालय उपलब्ध/ Latrine available	शौचालय अनुपलब्ध/ Latrine not available	शौचालय उपलब्ध/ Latrine available	शौचालय अनुपलब्ध/ Latrine not available	
1	2	3	4	5	6	1
<b>राज्य - ओडिशा 21/STATE - ODISHA 21</b>						
<b>नगरीय/Urban</b>						
<b>बिना ढका कुआँ/Uncovered well</b>						
परिवारों की कुल संख्या	31,938	10,664	10,359	843	10,072	Total number of households
परिसर के अन्दर	13,049	8,300	3,246	289	1,214	Within premises
परिसर के निकट	9,489	1,646	3,617	267	3,959	Near premises
दूर	9,400	718	3,496	287	4,899	Away
<b>हैंड पम्प/Hand pump</b>						
परिवारों की कुल संख्या	40,457	7,468	15,642	770	16,577	Total number of households
परिसर के अन्दर	7,166	3,609	2,258	151	1,148	Within premises
परिसर के निकट	17,719	2,385	7,180	298	7,856	Near premises
दूर	15,572	1,474	6,204	321	7,573	Away
<b>ट्यूबवेल/बोरहोल/Tube well/Borehole</b>						
परिवारों की कुल संख्या	51,820	16,021	17,512	1,147	17,140	Total number of households
परिसर के अन्दर	12,665	10,281	1,585	222	577	Within premises
परिसर के निकट	19,951	3,843	8,126	514	7,468	Near premises
दूर	19,204	1,897	7,801	411	9,095	Away
<b>अन्य सभी/All others</b>						
परिवारों की कुल संख्या	6,805	718	2,279	194	3,614	Total number of households
परिसर के अन्दर	0	0	0	0	0	Within premises
परिसर के निकट	1,741	420	553	46	722	Near premises
दूर	5,064	298	1,726	148	2,892	Away

**जज-11 अ.जा. : पेय जल के स्रोत और उनकी स्थिति एवं बिजली तथा शौचालय की उपलब्धता के अनुसार वर्गीकृत अनुसूचित जाति के परिवार**  
**HH-11 SC : SCHEDULED CASTE HOUSEHOLDS CLASSIFIED BY SOURCE AND LOCATION OF DRINKING WATER AND AVAILABILITY OF ELECTRICITY AND LATRINE**

पेय जल के मुख्य स्रोत और पेय जल की उपलब्धता	परिवारों की कुल संख्या/ Total number of households	बिजली/Electricity				मुख्य स्रोत और पेय जल की उपलब्धता
		उपलब्ध/Available		अनुपलब्ध/Not available		
		शौचालय उपलब्ध/ Latrine available	शौचालय अनुपलब्ध/ Latrine not available	शौचालय उपलब्ध/ Latrine available	शौचालय अनुपलब्ध/ Latrine not available	
1	2	3	4	5	6	1
<b>राज्य - छत्तीसगढ़ 22/STATE - CHHATTISGARH 22</b>						
<b>सभी स्रोत/All sources</b>						
परिवारों की कुल संख्या	7,88,467	1,25,802	5,24,107	10,353	1,28,205	Total number of households
परिसर के अन्दर	1,06,257	61,921	37,823	1,707	4,806	Within premises
परिसर के निकट	4,64,776	50,119	3,37,304	5,473	71,880	Near premises
दूर	2,17,434	13,762	1,48,980	3,173	51,519	Away
<b>नल का पानी उपचारित स्रोत से/Tap water from treated source</b>						
परिवारों की कुल संख्या	90,824	40,602	42,812	1,205	6,205	Total number of households
परिसर के अन्दर	36,194	28,886	6,550	330	428	Within premises
परिसर के निकट	42,039	9,974	27,813	582	3,670	Near premises
दूर	12,591	1,742	8,449	293	2,107	Away
<b>नल का पानी अनुपचारित स्रोत से/Tap water from un-treated source</b>						
परिवारों की कुल संख्या	66,362	16,256	42,006	1,232	6,868	Total number of households
परिसर के अन्दर	15,439	8,653	5,771	492	523	Within premises
परिसर के निकट	39,537	6,677	28,097	573	4,190	Near premises
दूर	11,386	926	8,138	167	2,155	Away
<b>ढका हुआ कुआँ/Covered well</b>						
परिवारों की कुल संख्या	4,863	1,024	2,660	406	773	Total number of households
परिसर के अन्दर	1,845	803	698	200	144	Within premises
परिसर के निकट	1,775	149	1,155	153	318	Near premises
दूर	1,243	72	807	53	311	Away

**जज-11 अ.जा. : पेय जल के स्रोत और उनकी स्थिति एवं बिजली तथा शौचालय की उपलब्धता के अनुसार वर्गीकृत अनुसूचित जाति के परिवार**  
**HH-11 SC : SCHEDULED CASTE HOUSEHOLDS CLASSIFIED BY SOURCE AND LOCATION OF DRINKING WATER AND AVAILABILITY OF ELECTRICITY AND LATRINE**

पेय जल के मुख्य स्रोत और पेय जल की उपलब्धता	परिवारों की कुल संख्या/ Total number of households	बिजली/Electricity				मुख्य स्रोत और पेय जल की उपलब्धता
		उपलब्ध/Available		अनुपलब्ध/Not available		
		शौचालय उपलब्ध/ Latrine available	शौचालय अनुपलब्ध/ Latrine not available	शौचालय उपलब्ध/ Latrine available	शौचालय अनुपलब्ध/ Latrine not available	
1	2	3	4	5	6	1
<b>राज्य - छत्तीसगढ़ 22/STATE - CHHATTISGARH 22</b>						
<b>बिना ढका कुआँ/Uncovered well</b>						
परिवारों की कुल संख्या	47,645	6,024	29,156	1,207	11,258	Total number of households
परिसर के अन्दर	13,879	3,631	8,236	279	1,733	Within premises
परिसर के निकट	20,127	1,639	13,381	444	4,663	Near premises
दूर	13,639	754	7,539	484	4,862	Away
<b>हैंड पम्प/Hand pump</b>						
परिवारों की कुल संख्या	5,14,648	44,395	3,69,429	5,727	95,097	Total number of households
परिसर के अन्दर	21,021	8,043	10,884	326	1,768	Within premises
परिसर के निकट	3,35,581	27,671	2,48,094	3,503	56,313	Near premises
दूर	1,58,046	8,681	1,10,451	1,898	37,016	Away
<b>ट्यूबवेल/बोरहोल/Tube well/Borehole</b>						
परिवारों की कुल संख्या	55,893	16,780	34,552	285	4,276	Total number of households
परिसर के अन्दर	17,879	11,905	5,684	80	210	Within premises
परिसर के निकट	23,304	3,561	17,667	142	1,934	Near premises
दूर	14,710	1,314	11,201	63	2,132	Away
<b>अन्य सभी/All others</b>						
परिवारों की कुल संख्या	8,232	721	3,492	291	3,728	Total number of households
परिसर के अन्दर	0	0	0	0	0	Within premises
परिसर के निकट	2,413	448	1,097	76	792	Near premises
दूर	5,819	273	2,395	215	2,936	Away



**जज-11 अ.जा. : पेय जल के स्रोत और उनकी स्थिति एवं बिजली तथा शौचालय की उपलब्धता के अनुसार वर्गीकृत अनुसूचित जाति के परिवार**  
**HH-11 SC : SCHEDULED CASTE HOUSEHOLDS CLASSIFIED BY SOURCE AND LOCATION OF DRINKING WATER AND AVAILABILITY OF ELECTRICITY AND LATRINE**

पेय जल के मुख्य स्रोत और पेय जल की उपलब्धता	परिवारों की कुल संख्या/ Total number of households	बिजली/Electricity				मुख्य स्रोत और पेय जल की उपलब्धता
		उपलब्ध/Available		अनुपलब्ध/Not available		
		शौचालय उपलब्ध/ Latrine available	शौचालय अनुपलब्ध/ Latrine not available	शौचालय उपलब्ध/ Latrine available	शौचालय अनुपलब्ध/ Latrine not available	
1	2	3	4	5	6	1
<b>राज्य - छत्तीसगढ़ 22/STATE - CHHATTISGARH 22</b>						
<b>ग्रामीण/Rural</b>						
<b>सभी स्रोत/All sources</b>						
परिवारों की कुल संख्या	6,19,436	58,522	4,38,539	8,670	1,13,705	Total number of households
परिसर के अन्दर	51,950	18,156	28,676	1,110	4,008	Within premises
परिसर के निकट	3,81,211	30,844	2,82,132	4,687	63,548	Near premises
दूर	1,86,275	9,522	1,27,731	2,873	46,149	Away
<b>नल का पानी उपचारित स्रोत से/Tap water from treated source</b>						
परिवारों की कुल संख्या	20,642	3,985	13,527	583	2,547	Total number of households
परिसर के अन्दर	5,242	2,377	2,545	112	208	Within premises
परिसर के निकट	10,097	1,147	7,444	260	1,246	Near premises
दूर	5,303	461	3,538	211	1,093	Away
<b>नल का पानी अनुपचारित स्रोत से/Tap water from un-treated source</b>						
परिवारों की कुल संख्या	33,803	5,341	23,552	806	4,104	Total number of households
परिसर के अन्दर	7,121	2,635	3,831	314	341	Within premises
परिसर के निकट	19,898	2,326	14,871	370	2,331	Near premises
दूर	6,784	380	4,850	122	1,432	Away
<b>ढका हुआ कुआँ/Covered well</b>						
परिवारों की कुल संख्या	3,573	437	2,128	347	661	Total number of households
परिसर के अन्दर	1,081	304	511	157	109	Within premises
परिसर के निकट	1,458	86	941	144	287	Near premises
दूर	1,034	47	676	46	265	Away

**जज-11 अ.जा. : पेय जल के स्रोत और उनकी स्थिति एवं बिजली तथा शौचालय की उपलब्धता के अनुसार वर्गीकृत अनुसूचित जाति के परिवार**  
**HH-11 SC : SCHEDULED CASTE HOUSEHOLDS CLASSIFIED BY SOURCE AND LOCATION OF DRINKING WATER AND AVAILABILITY OF ELECTRICITY AND LATRINE**

पेय जल के मुख्य स्रोत और पेय जल की उपलब्धता	परिवारों की कुल संख्या/ Total number of households	बिजली/Electricity				मुख्य स्रोत और पेय जल की उपलब्धता
		उपलब्ध/Available		अनुपलब्ध/Not available		
		शौचालय उपलब्ध/ Latrine available	शौचालय अनुपलब्ध/ Latrine not available	शौचालय उपलब्ध/ Latrine available	शौचालय अनुपलब्ध/ Latrine not available	
1	2	3	4	5	6	1
<b>राज्य - छत्तीसगढ़ 22/STATE - CHHATTISGARH 22</b>						
<b>ग्रामीण/Rural</b>						
<b>बिना ढका कुआँ/Uncovered well</b>						
परिवारों की कुल संख्या	41,374	4,060	25,781	1,129	10,404	Total number of households
परिसर के अन्दर	10,599	2,057	6,802	222	1,518	Within premises
परिसर के निकट	18,367	1,387	12,221	434	4,325	Near premises
दूर	12,408	616	6,758	473	4,561	Away
<b>हैंड पम्प/Hand pump</b>						
परिवारों की कुल संख्या	4,75,983	37,208	3,44,361	5,365	89,049	Total number of households
परिसर के अन्दर	17,637	5,736	9,973	268	1,660	Within premises
परिसर के निकट	3,12,996	24,126	2,32,462	3,321	53,087	Near premises
दूर	1,45,350	7,346	1,01,926	1,776	34,302	Away
<b>ट्यूबवेल/बोरहोल/Tube well/Borehole</b>						
परिवारों की कुल संख्या	37,745	7,316	26,715	174	3,540	Total number of households
परिसर के अन्दर	10,270	5,047	5,014	37	172	Within premises
परिसर के निकट	16,836	1,686	13,446	96	1,608	Near premises
दूर	10,639	583	8,255	41	1,760	Away
<b>अन्य सभी/All others</b>						
परिवारों की कुल संख्या	6,316	175	2,475	266	3,400	Total number of households
परिसर के अन्दर	0	0	0	0	0	Within premises
परिसर के निकट	1,559	86	747	62	664	Near premises
दूर	4,757	89	1,728	204	2,736	Away

**जज-11 अ.जा. : पेय जल के स्रोत और उनकी स्थिति एवं बिजली तथा शौचालय की उपलब्धता के अनुसार वर्गीकृत अनुसूचित जाति के परिवार**  
**HH-11 SC : SCHEDULED CASTE HOUSEHOLDS CLASSIFIED BY SOURCE AND LOCATION OF DRINKING WATER AND AVAILABILITY OF ELECTRICITY AND LATRINE**

पेय जल के मुख्य स्रोत और पेय जल की उपलब्धता	परिवारों की कुल संख्या/ Total number of households	बिजली/Electricity				मुख्य स्रोत और पेय जल की उपलब्धता
		उपलब्ध/Available		अनुपलब्ध/Not available		
		शौचालय उपलब्ध/ Latrine available	शौचालय अनुपलब्ध/ Latrine not available	शौचालय उपलब्ध/ Latrine available	शौचालय अनुपलब्ध/ Latrine not available	
1	2	3	4	5	6	1
<b>राज्य - छत्तीसगढ़ 22/STATE - CHHATTISGARH 22</b>						
<b>नगरीय/Urban</b>						
<b>सभी स्रोत/All sources</b>						
परिवारों की कुल संख्या	1,69,031	67,280	85,568	1,683	14,500	Total number of households
परिसर के अन्दर	54,307	43,765	9,147	597	798	Within premises
परिसर के निकट	83,565	19,275	55,172	786	8,332	Near premises
दूर	31,159	4,240	21,249	300	5,370	Away
<b>नल का पानी उपचारित स्रोत से/Tap water from treated source</b>						
परिवारों की कुल संख्या	70,182	36,617	29,285	622	3,668	Total number of households
परिसर के अन्दर	30,952	26,509	4,005	218	220	Within premises
परिसर के निकट	31,942	8,827	20,369	322	2,424	Near premises
दूर	7,288	1,281	4,911	82	1,014	Away
<b>नल का पानी अनुपचारित स्रोत से/Tap water from un-treated source</b>						
परिवारों की कुल संख्या	32,559	10,915	18,454	426	2,764	Total number of households
परिसर के अन्दर	8,318	6,018	1,940	178	182	Within premises
परिसर के निकट	19,639	4,351	13,226	203	1,859	Near premises
दूर	4,602	546	3,288	45	723	Away
<b>ढका हुआ कुआँ/Covered well</b>						
परिवारों की कुल संख्या	1,290	587	532	59	112	Total number of households
परिसर के अन्दर	764	499	187	43	35	Within premises
परिसर के निकट	317	63	214	9	31	Near premises
दूर	209	25	131	7	46	Away

**जज-11 अ.जा. : पेय जल के स्रोत और उनकी स्थिति एवं बिजली तथा शौचालय की उपलब्धता के अनुसार वर्गीकृत अनुसूचित जाति के परिवार**  
**HH-11 SC : SCHEDULED CASTE HOUSEHOLDS CLASSIFIED BY SOURCE AND LOCATION OF DRINKING WATER AND AVAILABILITY OF ELECTRICITY AND LATRINE**

पेय जल के मुख्य स्रोत और पेय जल की उपलब्धता	परिवारों की कुल संख्या/ Total number of households	बिजली/Electricity				मुख्य स्रोत और पेय जल की उपलब्धता
		उपलब्ध/Available		अनुपलब्ध/Not available		
		शौचालय उपलब्ध/ Latrine available	शौचालय अनुपलब्ध/ Latrine not available	शौचालय उपलब्ध/ Latrine available	शौचालय अनुपलब्ध/ Latrine not available	
1	2	3	4	5	6	1
<b>राज्य - छत्तीसगढ़ 22/STATE - CHHATTISGARH 22</b>						
<b>नगरीय/Urban</b>						
<b>बिना ढका कुआँ/Uncovered well</b>						
परिवारों की कुल संख्या	6,271	1,964	3,375	78	854	Total number of households
परिसर के अन्दर	3,280	1,574	1,434	57	215	Within premises
परिसर के निकट	1,760	252	1,160	10	338	Near premises
दूर	1,231	138	781	11	301	Away
<b>हैंड पम्प/Hand pump</b>						
परिवारों की कुल संख्या	38,665	7,187	25,068	362	6,048	Total number of households
परिसर के अन्दर	3,384	2,307	911	58	108	Within premises
परिसर के निकट	22,585	3,545	15,632	182	3,226	Near premises
दूर	12,696	1,335	8,525	122	2,714	Away
<b>ट्यूबवेल/बोरहोल/Tube well/Borehole</b>						
परिवारों की कुल संख्या	18,148	9,464	7,837	111	736	Total number of households
परिसर के अन्दर	7,609	6,858	670	43	38	Within premises
परिसर के निकट	6,468	1,875	4,221	46	326	Near premises
दूर	4,071	731	2,946	22	372	Away
<b>अन्य सभी/All others</b>						
परिवारों की कुल संख्या	1,916	546	1,017	25	328	Total number of households
परिसर के अन्दर	0	0	0	0	0	Within premises
परिसर के निकट	854	362	350	14	128	Near premises
दूर	1,062	184	667	11	200	Away

**जज-11 अ.जा. : पेय जल के स्रोत और उनकी स्थिति एवं बिजली तथा शौचालय की उपलब्धता के अनुसार वर्गीकृत अनुसूचित जाति के परिवार**  
**HH-11 SC : SCHEDULED CASTE HOUSEHOLDS CLASSIFIED BY SOURCE AND LOCATION OF DRINKING WATER AND AVAILABILITY OF ELECTRICITY AND LATRINE**

पेय जल के मुख्य स्रोत और पेय जल की उपलब्धता	परिवारों की कुल संख्या/ Total number of households	बिजली/Electricity				मुख्य स्रोत और पेय जल की उपलब्धता
		उपलब्ध/Available		अनुपलब्ध/Not available		
		शौचालय उपलब्ध/ Latrine available	शौचालय अनुपलब्ध/ Latrine not available	शौचालय उपलब्ध/ Latrine available	शौचालय अनुपलब्ध/ Latrine not available	
1	2	3	4	5	6	1
<b>राज्य - मध्यप्रदेश 23/STATE - MADHYA PRADESH 23</b>						
<b>सभी स्रोत/All sources</b>						
परिवारों की कुल संख्या	24,59,806	4,48,510	11,55,581	43,905	8,11,810	Total number of households
परिसर के अन्दर	3,63,329	2,27,075	98,343	6,376	31,535	Within premises
परिसर के निकट	12,40,805	1,58,612	6,44,415	22,153	4,15,625	Near premises
दूर	8,55,672	62,823	4,12,823	15,376	3,64,650	Away
<b>नल का पानी उपचारित स्रोत से/Tap water from treated source</b>						
परिवारों की कुल संख्या	3,47,552	1,99,791	1,16,655	5,611	25,495	Total number of households
परिसर के अन्दर	1,79,499	1,42,483	31,404	1,987	3,625	Within premises
परिसर के निकट	1,28,440	48,448	63,733	2,504	13,755	Near premises
दूर	39,613	8,860	21,518	1,120	8,115	Away
<b>नल का पानी अनुपचारित स्रोत से/Tap water from un-treated source</b>						
परिवारों की कुल संख्या	1,53,306	48,035	81,794	3,108	20,369	Total number of households
परिसर के अन्दर	49,697	25,817	20,243	1,040	2,597	Within premises
परिसर के निकट	80,721	18,404	48,780	1,551	11,986	Near premises
दूर	22,888	3,814	12,771	517	5,786	Away
<b>ढका हुआ कुआँ/Covered well</b>						
परिवारों की कुल संख्या	21,807	5,305	9,207	1,135	6,160	Total number of households
परिसर के अन्दर	5,895	3,324	1,342	505	724	Within premises
परिसर के निकट	7,610	1,144	3,533	413	2,520	Near premises
दूर	8,302	837	4,332	217	2,916	Away

**जज-11 अ.जा. : पेय जल के स्रोत और उनकी स्थिति एवं बिजली तथा शौचालय की उपलब्धता के अनुसार वर्गीकृत अनुसूचित जाति के परिवार**  
**HH-11 SC : SCHEDULED CASTE HOUSEHOLDS CLASSIFIED BY SOURCE AND LOCATION OF DRINKING WATER AND AVAILABILITY OF ELECTRICITY AND LATRINE**

पेय जल के मुख्य स्रोत और पेय जल की उपलब्धता	परिवारों की कुल संख्या/ Total number of households	बिजली/Electricity				मुख्य स्रोत और पेय जल की उपलब्धता
		उपलब्ध/Available		अनुपलब्ध/Not available		
		शौचालय उपलब्ध/ Latrine available	शौचालय अनुपलब्ध/ Latrine not available	शौचालय उपलब्ध/ Latrine available	शौचालय अनुपलब्ध/ Latrine not available	
	2	3	4	5	6	1
<b>राज्य - मध्यप्रदेश 23/STATE - MADHYA PRADESH 23</b>						
<b>बिना ढका कुआँ/Uncovered well</b>						
परिवारों की कुल संख्या	4,08,517	20,519	1,99,264	5,207	1,83,527	Total number of households
परिसर के अन्दर	35,652	6,775	16,771	852	11,254	Within premises
परिसर के निकट	1,61,733	7,760	79,699	2,157	72,117	Near premises
दूर	2,11,132	5,984	1,02,794	2,198	1,00,156	Away
<b>हैंड पम्प/Hand pump</b>						
परिवारों की कुल संख्या	13,42,591	1,01,519	6,70,007	26,321	5,44,744	Total number of households
परिसर के अन्दर	50,063	14,825	21,119	1,666	12,453	Within premises
परिसर के निकट	7,95,169	59,116	4,15,631	14,592	3,05,830	Near premises
दूर	4,97,359	27,578	2,33,257	10,063	2,26,461	Away
<b>ट्यूबवेल/बोरहोल/Tube well/Borehole</b>						
परिवारों की कुल संख्या	1,45,510	64,878	62,007	1,629	16,996	Total number of households
परिसर के अन्दर	42,523	33,851	7,464	326	882	Within premises
परिसर के निकट	55,179	20,612	27,747	631	6,189	Near premises
दूर	47,808	10,415	26,796	672	9,925	Away
<b>अन्य सभी/All others</b>						
परिवारों की कुल संख्या	40,523	8,463	16,647	894	14,519	Total number of households
परिसर के अन्दर	0	0	0	0	0	Within premises
परिसर के निकट	11,953	3,128	5,292	305	3,228	Near premises
दूर	28,570	5,335	11,355	589	11,291	Away

**जज-11 अ.जा. : पेय जल के स्रोत और उनकी स्थिति एवं बिजली तथा शौचालय की उपलब्धता के अनुसार वर्गीकृत अनुसूचित जाति के परिवार**  
**HH-11 SC : SCHEDULED CASTE HOUSEHOLDS CLASSIFIED BY SOURCE AND LOCATION OF DRINKING WATER AND AVAILABILITY OF ELECTRICITY AND LATRINE**

पेय जल के मुख्य स्रोत और पेय जल की उपलब्धता	परिवारों की कुल संख्या/ Total number of households	बिजली/Electricity				मुख्य स्रोत और पेय जल की उपलब्धता
		उपलब्ध/Available		अनुपलब्ध/Not available		
		शौचालय उपलब्ध/ Latrine available	शौचालय अनुपलब्ध/ Latrine not available	शौचालय उपलब्ध/ Latrine available	शौचालय अनुपलब्ध/ Latrine not available	
1	2	3	4	5	6	1
<b>राज्य - मध्यप्रदेश 23/STATE - MADHYA PRADESH 23</b>						
<b>ग्रामीण/Rural</b>						
<b>सभी स्रोत/All sources</b>						
परिवारों की कुल संख्या	18,42,446	1,23,337	9,38,291	34,349	7,46,469	Total number of households
परिसर के अन्दर	1,35,708	35,671	68,818	3,840	27,379	Within premises
परिसर के निकट	9,93,326	60,779	5,29,121	17,771	3,85,655	Near premises
दूर	7,13,412	26,887	3,40,352	12,738	3,33,435	Away
<b>नल का पानी उपचारित स्रोत से/Tap water from treated source</b>						
परिवारों की कुल संख्या	71,901	15,869	41,438	2,042	12,552	Total number of households
परिसर के अन्दर	27,661	10,888	14,299	550	1,924	Within premises
परिसर के निकट	32,425	4,221	20,700	917	6,587	Near premises
दूर	11,815	760	6,439	575	4,041	Away
<b>नल का पानी अनुपचारित स्रोत से/Tap water from un-treated source</b>						
परिवारों की कुल संख्या	83,286	12,997	53,959	1,728	14,602	Total number of households
परिसर के अन्दर	25,299	7,378	15,349	632	1,940	Within premises
परिसर के निकट	46,440	4,849	32,036	823	8,732	Near premises
दूर	11,547	770	6,574	273	3,930	Away
<b>ढका हुआ कुआँ/Covered well</b>						
परिवारों की कुल संख्या	14,725	1,511	6,981	846	5,387	Total number of households
परिसर के अन्दर	2,563	703	908	353	599	Within premises
परिसर के निकट	5,610	435	2,642	332	2,201	Near premises
दूर	6,552	373	3,431	161	2,587	Away

**जज-11 अ.जा. : पेय जल के स्रोत और उनकी स्थिति एवं बिजली तथा शौचालय की उपलब्धता के अनुसार वर्गीकृत अनुसूचित जाति के परिवार**  
**HH-11 SC : SCHEDULED CASTE HOUSEHOLDS CLASSIFIED BY SOURCE AND LOCATION OF DRINKING WATER AND AVAILABILITY OF ELECTRICITY AND LATRINE**

पेय जल के मुख्य स्रोत और पेय जल की उपलब्धता	परिवारों की कुल संख्या/ Total number of households	बिजली/Electricity				मुख्य स्रोत और पेय जल की उपलब्धता
		उपलब्ध/Available		अनुपलब्ध/Not available		
		शौचालय उपलब्ध/ Latrine available	शौचालय अनुपलब्ध/ Latrine not available	शौचालय उपलब्ध/ Latrine available	शौचालय अनुपलब्ध/ Latrine not available	
	2	3	4	5	6	1
<b>राज्य - मध्यप्रदेश 23/STATE - MADHYA PRADESH 23</b>						
<b>ग्रामीण/Rural</b>						
<b>बिना ढका कुआँ/Uncovered well</b>						
परिवारों की कुल संख्या	3,79,669	14,438	1,84,040	4,864	1,76,327	Total number of households
परिसर के अन्दर	30,584	4,152	14,949	804	10,679	Within premises
परिसर के निकट	1,51,045	5,744	73,727	2,045	69,529	Near premises
दूर	1,98,040	4,542	95,364	2,015	96,119	Away
<b>हैंड पम्प/Hand pump</b>						
परिवारों की कुल संख्या	12,03,382	66,643	6,00,373	23,572	5,12,794	Total number of households
परिसर के अन्दर	37,092	6,680	17,598	1,342	11,472	Within premises
परिसर के निकट	7,24,397	41,875	3,78,017	13,265	2,91,240	Near premises
दूर	4,41,893	18,088	2,04,758	8,965	2,10,082	Away
<b>ट्यूबवेल/बोरहोल/Tube well/Borehole</b>						
परिवारों की कुल संख्या	68,158	10,962	43,063	831	13,302	Total number of households
परिसर के अन्दर	12,509	5,870	5,715	159	765	Within premises
परिसर के निकट	27,450	3,223	19,280	268	4,679	Near premises
दूर	28,199	1,869	18,068	404	7,858	Away
<b>अन्य सभी/All others</b>						
परिवारों की कुल संख्या	21,325	917	8,437	466	11,505	Total number of households
परिसर के अन्दर	0	0	0	0	0	Within premises
परिसर के निकट	5,959	432	2,719	121	2,687	Near premises
दूर	15,366	485	5,718	345	8,818	Away



**जज-11 अ.जा. : पेय जल के स्रोत और उनकी स्थिति एवं बिजली तथा शौचालय की उपलब्धता के अनुसार वर्गीकृत अनुसूचित जाति के परिवार**  
**HH-11 SC : SCHEDULED CASTE HOUSEHOLDS CLASSIFIED BY SOURCE AND LOCATION OF DRINKING WATER AND AVAILABILITY OF ELECTRICITY AND LATRINE**

पेय जल के मुख्य स्रोत और पेय जल की उपलब्धता	परिवारों की कुल संख्या/ Total number of households	बिजली/Electricity				मुख्य स्रोत और पेय जल की उपलब्धता
		उपलब्ध/Available		अनुपलब्ध/Not available		
		शौचालय उपलब्ध/ Latrine available	शौचालय अनुपलब्ध/ Latrine not available	शौचालय उपलब्ध/ Latrine available	शौचालय अनुपलब्ध/ Latrine not available	
1	2	3	4	5	6	1
<b>राज्य - मध्यप्रदेश 23/STATE - MADHYA PRADESH 23</b>						
<b>नगरीय/Urban</b>						
<b>सभी स्रोत/All sources</b>						
परिवारों की कुल संख्या	6,17,360	3,25,173	2,17,290	9,556	65,341	Total number of households
परिसर के अन्दर	2,27,621	1,91,404	29,525	2,536	4,156	Within premises
परिसर के निकट	2,47,479	97,833	1,15,294	4,382	29,970	Near premises
दूर	1,42,260	35,936	72,471	2,638	31,215	Away
<b>नल का पानी उपचारित स्रोत से/Tap water from treated source</b>						
परिवारों की कुल संख्या	2,75,651	1,83,922	75,217	3,569	12,943	Total number of households
परिसर के अन्दर	1,51,838	1,31,595	17,105	1,437	1,701	Within premises
परिसर के निकट	96,015	44,227	43,033	1,587	7,168	Near premises
दूर	27,798	8,100	15,079	545	4,074	Away
<b>नल का पानी अनुपचारित स्रोत से/Tap water from un-treated source</b>						
परिवारों की कुल संख्या	70,020	35,038	27,835	1,380	5,767	Total number of households
परिसर के अन्दर	24,398	18,439	4,894	408	657	Within premises
परिसर के निकट	34,281	13,555	16,744	728	3,254	Near premises
दूर	11,341	3,044	6,197	244	1,856	Away
<b>ढका हुआ कुआँ/Covered well</b>						
परिवारों की कुल संख्या	7,082	3,794	2,226	289	773	Total number of households
परिसर के अन्दर	3,332	2,621	434	152	125	Within premises
परिसर के निकट	2,000	709	891	81	319	Near premises
दूर	1,750	464	901	56	329	Away

**जज-11 अ.जा. : पेय जल के स्रोत और उनकी स्थिति एवं बिजली तथा शौचालय की उपलब्धता के अनुसार वर्गीकृत अनुसूचित जाति के परिवार**  
**HH-11 SC : SCHEDULED CASTE HOUSEHOLDS CLASSIFIED BY SOURCE AND LOCATION OF DRINKING WATER AND AVAILABILITY OF ELECTRICITY AND LATRINE**

पेय जल के मुख्य स्रोत और पेय जल की उपलब्धता	परिवारों की कुल संख्या/ Total number of households	बिजली/Electricity				मुख्य स्रोत और पेय जल की उपलब्धता
		उपलब्ध/Available		अनुपलब्ध/Not available		
		शौचालय उपलब्ध/ Latrine available	शौचालय अनुपलब्ध/ Latrine not available	शौचालय उपलब्ध/ Latrine available	शौचालय अनुपलब्ध/ Latrine not available	
1	2	3	4	5	6	1
<b>राज्य - मध्यप्रदेश 23/STATE - MADHYA PRADESH 23</b>						
<b>नगरीय/Urban</b>						
<b>बिना ढका कुआँ/Uncovered well</b>						
परिवारों की कुल संख्या	28,848	6,081	15,224	343	7,200	Total number of households
परिसर के अन्दर	5,068	2,623	1,822	48	575	Within premises
परिसर के निकट	10,688	2,016	5,972	112	2,588	Near premises
दूर	13,092	1,442	7,430	183	4,037	Away
<b>हैंड पम्प/Hand pump</b>						
परिवारों की कुल संख्या	1,39,209	34,876	69,634	2,749	31,950	Total number of households
परिसर के अन्दर	12,971	8,145	3,521	324	981	Within premises
परिसर के निकट	70,772	17,241	37,614	1,327	14,590	Near premises
दूर	55,466	9,490	28,499	1,098	16,379	Away
<b>ट्यूबवेल/बोरहोल/Tube well/Borehole</b>						
परिवारों की कुल संख्या	77,352	53,916	18,944	798	3,694	Total number of households
परिसर के अन्दर	30,014	27,981	1,749	167	117	Within premises
परिसर के निकट	27,729	17,389	8,467	363	1,510	Near premises
दूर	19,609	8,546	8,728	268	2,067	Away
<b>अन्य सभी/All others</b>						
परिवारों की कुल संख्या	19,198	7,546	8,210	428	3,014	Total number of households
परिसर के अन्दर	0	0	0	0	0	Within premises
परिसर के निकट	5,994	2,696	2,573	184	541	Near premises
दूर	13,204	4,850	5,637	244	2,473	Away

**जज-11 अ.जा. : पेय जल के स्रोत और उनकी स्थिति एवं बिजली तथा शौचालय की उपलब्धता के अनुसार वर्गीकृत अनुसूचित जाति के परिवार**  
**HH-11 SC : SCHEDULED CASTE HOUSEHOLDS CLASSIFIED BY SOURCE AND LOCATION OF DRINKING WATER AND AVAILABILITY OF ELECTRICITY AND LATRINE**

पेय जल के मुख्य स्रोत और पेय जल की उपलब्धता	परिवारों की कुल संख्या/ Total number of households	बिजली/Electricity				मुख्य स्रोत और पेय जल की उपलब्धता
		उपलब्ध/Available		अनुपलब्ध/Not available		
		शौचालय उपलब्ध/ Latrine available	शौचालय अनुपलब्ध/ Latrine not available	शौचालय उपलब्ध/ Latrine available	शौचालय अनुपलब्ध/ Latrine not available	
1	2	3	4	5	6	1
<b>राज्य - गुजरात 24/STATE - GUJARAT 24</b>						
<b>सभी स्रोत/All sources</b>						
परिवारों की कुल संख्या	9,95,408	5,58,770	3,62,022	9,627	64,989	Total number of households
परिसर के अन्दर	6,82,356	4,76,822	1,82,471	5,061	18,002	Within premises
परिसर के निकट	2,09,903	60,987	1,18,876	3,041	26,999	Near premises
दूर	1,03,149	20,961	60,675	1,525	19,988	Away
<b>नल का पानी उपचारित स्रोत से/Tap water from treated source</b>						
परिवारों की कुल संख्या	4,63,550	3,52,445	94,713	3,719	12,673	Total number of households
परिसर के अन्दर	3,96,759	3,25,469	63,587	2,410	5,293	Within premises
परिसर के निकट	52,913	22,026	24,854	994	5,039	Near premises
दूर	13,878	4,950	6,272	315	2,341	Away
<b>नल का पानी अनुपचारित स्रोत से/Tap water from un-treated source</b>						
परिवारों की कुल संख्या	3,33,104	1,39,333	1,66,813	3,545	23,413	Total number of households
परिसर के अन्दर	2,32,168	1,15,066	1,05,597	2,141	9,364	Within premises
परिसर के निकट	78,730	20,038	47,708	1,089	9,895	Near premises
दूर	22,206	4,229	13,508	315	4,154	Away
<b>ढका हुआ कुआँ/Covered well</b>						
परिवारों की कुल संख्या	14,395	2,860	9,155	379	2,001	Total number of households
परिसर के अन्दर	2,603	1,006	1,057	174	366	Within premises
परिसर के निकट	5,246	850	3,522	121	753	Near premises
दूर	6,546	1,004	4,576	84	882	Away

**जज-11 अ.जा. : पेय जल के स्रोत और उनकी स्थिति एवं बिजली तथा शौचालय की उपलब्धता के अनुसार वर्गीकृत अनुसूचित जाति के परिवार**  
**HH-11 SC : SCHEDULED CASTE HOUSEHOLDS CLASSIFIED BY SOURCE AND LOCATION OF DRINKING WATER AND AVAILABILITY OF ELECTRICITY AND LATRINE**

पेय जल के मुख्य स्रोत और पेय जल की उपलब्धता	परिवारों की कुल संख्या/ Total number of households	बिजली/Electricity				मुख्य स्रोत और पेय जल की उपलब्धता	
		उपलब्ध/Available		अनुपलब्ध/Not available			
		शौचालय उपलब्ध/ Latrine available	शौचालय अनुपलब्ध/ Latrine not available	शौचालय उपलब्ध/ Latrine available	शौचालय अनुपलब्ध/ Latrine not available		
1	2	3	4	5	6	1	
<b>राज्य - गुजरात 24/STATE - GUJARAT 24</b>							
<b>योग/Total</b>							
<b>बिना ढका कुआँ/Uncovered well</b>							
परिवारों की कुल संख्या	22,474	3,515	14,927	219	3,813	Total number of households	
परिसर के अन्दर	1,973	511	1,097	23	342	Within premises	
परिसर के निकट	8,389	1,289	5,681	84	1,335	Near premises	
दूर	12,112	1,715	8,149	112	2,136	Away	
<b>हैंड पम्प/Hand pump</b>							
परिवारों की कुल संख्या	68,712	17,453	42,042	728	8,489	Total number of households	
परिसर के अन्दर	12,643	6,790	4,950	130	773	Within premises	
परिसर के निकट	37,295	7,850	24,469	396	4,580	Near premises	
दूर	18,774	2,813	12,623	202	3,136	Away	
<b>ट्यूबवेल/बोरहोल/Tube well/Borehole</b>							
परिवारों की कुल संख्या	62,253	34,488	18,191	516	9,058	Total number of households	
परिसर के अन्दर	36,210	27,980	6,183	183	1,864	Within premises	
परिसर के निकट	16,111	5,105	7,161	151	3,694	Near premises	
दूर	9,932	1,403	4,847	182	3,500	Away	
<b>अन्य सभी/All others</b>							
परिवारों की कुल संख्या	30,920	8,676	16,181	521	5,542	Total number of households	
परिसर के अन्दर	0	0	0	0	0	Within premises	
परिसर के निकट	11,219	3,829	5,481	206	1,703	Near premises	
दूर	19,701	4,847	10,700	315	3,839	Away	

**जज-11 अ.जा. : पेय जल के स्रोत और उनकी स्थिति एवं बिजली तथा शौचालय की उपलब्धता के अनुसार वर्गीकृत अनुसूचित जाति के परिवार**  
**HH-11 SC : SCHEDULED CASTE HOUSEHOLDS CLASSIFIED BY SOURCE AND LOCATION OF DRINKING WATER AND AVAILABILITY OF ELECTRICITY AND LATRINE**

पेय जल के मुख्य स्रोत और पेय जल की उपलब्धता	परिवारों की कुल संख्या/ Total number of households	बिजली/Electricity				मुख्य स्रोत और पेय जल की उपलब्धता
		उपलब्ध/Available		अनुपलब्ध/Not available		
		शौचालय उपलब्ध/ Latrine available	शौचालय अनुपलब्ध/ Latrine not available	शौचालय उपलब्ध/ Latrine available	शौचालय अनुपलब्ध/ Latrine not available	
1	2	3	4	5	6	1
<b>राज्य - गुजरात 24/STATE - GUJARAT 24</b>						
<b>ग्रामीण/Rural</b>						
<b>सभी स्रोत/All sources</b>						
परिवारों की कुल संख्या	4,91,031	1,42,019	2,91,273	5,551	52,188	Total number of households
परिसर के अन्दर	2,70,810	1,05,911	1,46,714	2,910	15,275	Within premises
परिसर के निकट	1,44,404	26,228	94,804	1,758	21,614	Near premises
दूर	75,817	9,880	49,755	883	15,299	Away
<b>नल का पानी उपचारित स्रोत से/Tap water from treated source</b>						
परिवारों की कुल संख्या	99,074	36,352	54,100	1,388	7,234	Total number of households
परिसर के अन्दर	73,897	31,220	38,227	934	3,516	Within premises
परिसर के निकट	19,500	4,144	12,371	351	2,634	Near premises
दूर	5,677	988	3,502	103	1,084	Away
<b>नल का पानी अनुपचारित स्रोत से/Tap water from un-treated source</b>						
परिवारों की कुल संख्या	2,55,725	81,954	1,50,624	2,699	20,448	Total number of households
परिसर के अन्दर	1,74,304	66,751	97,193	1,690	8,670	Within premises
परिसर के निकट	64,322	12,917	42,129	780	8,496	Near premises
दूर	17,099	2,286	11,302	229	3,282	Away
<b>ढका हुआ कुआँ/Covered well</b>						
परिवारों की कुल संख्या	12,724	1,930	8,651	271	1,872	Total number of households
परिसर के अन्दर	1,978	536	991	110	341	Within premises
परिसर के निकट	4,791	661	3,321	94	715	Near premises
दूर	5,955	733	4,339	67	816	Away

**जज-11 अ.जा. : पेय जल के स्रोत और उनकी स्थिति एवं बिजली तथा शौचालय की उपलब्धता के अनुसार वर्गीकृत अनुसूचित जाति के परिवार**  
**HH-11 SC : SCHEDULED CASTE HOUSEHOLDS CLASSIFIED BY SOURCE AND LOCATION OF DRINKING WATER AND AVAILABILITY OF ELECTRICITY AND LATRINE**

पेय जल के मुख्य स्रोत और पेय जल की उपलब्धता	परिवारों की कुल संख्या/ Total number of households	बिजली/Electricity				मुख्य स्रोत और पेय जल की उपलब्धता
		उपलब्ध/Available		अनुपलब्ध/Not available		
		शौचालय उपलब्ध/ Latrine available	शौचालय अनुपलब्ध/ Latrine not available	शौचालय उपलब्ध/ Latrine available	शौचालय अनुपलब्ध/ Latrine not available	
1	2	3	4	5	6	1
<b>राज्य - गुजरात 24/STATE - GUJARAT 24</b>						
<b>ग्रामीण/Rural</b>						
<b>बिना ढका कुआँ/Uncovered well</b>						
परिवारों की कुल संख्या	21,880	3,273	14,658	213	3,736	Total number of households
परिसर के अन्दर	1,832	408	1,066	21	337	Within premises
परिसर के निकट	8,162	1,214	5,580	83	1,285	Near premises
दूर	11,886	1,651	8,012	109	2,114	Away
<b>हैंड पम्प/Hand pump</b>						
परिवारों की कुल संख्या	52,197	7,879	36,908	458	6,952	Total number of households
परिसर के अन्दर	6,138	1,695	3,752	60	631	Within premises
परिसर के निकट	30,205	4,462	21,781	261	3,701	Near premises
दूर	15,854	1,722	11,375	137	2,620	Away
<b>ट्यूबवेल/बोरहोल/Tube well/Borehole</b>						
परिवारों की कुल संख्या	32,297	7,916	15,591	282	8,508	Total number of households
परिसर के अन्दर	12,661	5,301	5,485	95	1,780	Within premises
परिसर के निकट	11,276	1,821	5,831	91	3,533	Near premises
दूर	8,360	794	4,275	96	3,195	Away
<b>अन्य सभी/All others</b>						
परिवारों की कुल संख्या	17,134	2,715	10,741	240	3,438	Total number of households
परिसर के अन्दर	0	0	0	0	0	Within premises
परिसर के निकट	6,148	1,009	3,791	98	1,250	Near premises
दूर	10,986	1,706	6,950	142	2,188	Away

**जज-11 अ.जा. : पेय जल के स्रोत और उनकी स्थिति एवं बिजली तथा शौचालय की उपलब्धता के अनुसार वर्गीकृत अनुसूचित जाति के परिवार**  
**HH-11 SC : SCHEDULED CASTE HOUSEHOLDS CLASSIFIED BY SOURCE AND LOCATION OF DRINKING WATER AND AVAILABILITY OF ELECTRICITY AND LATRINE**

पेय जल के मुख्य स्रोत और पेय जल की उपलब्धता	परिवारों की कुल संख्या/ Total number of households	बिजली/Electricity				मुख्य स्रोत के पेय जल की उपलब्धता
		उपलब्ध/Available		अनुपलब्ध/Not available		
		शौचालय उपलब्ध/ Latrine available	शौचालय अनुपलब्ध/ Latrine not available	शौचालय उपलब्ध/ Latrine available	शौचालय अनुपलब्ध/ Latrine not available	
1	2	3	4	5	6	1
<b>राज्य - गुजरात 24/STATE - GUJARAT 24</b>						
<b>नगरीय/Urban</b>						
<b>सभी स्रोत/All sources</b>						
परिवारों की कुल संख्या	5,04,377	4,16,751	70,749	4,076	12,801	Total number of households
परिसर के अन्दर	4,11,546	3,70,911	35,757	2,151	2,727	Within premises
परिसर के निकट	65,499	34,759	24,072	1,283	5,385	Near premises
दूर	27,332	11,081	10,920	642	4,689	Away
<b>नल का पानी उपचारित स्रोत से/Tap water from treated source</b>						
परिवारों की कुल संख्या	3,64,476	3,16,093	40,613	2,331	5,439	Total number of households
परिसर के अन्दर	3,22,862	2,94,249	25,360	1,476	1,777	Within premises
परिसर के निकट	33,413	17,882	12,483	643	2,405	Near premises
दूर	8,201	3,962	2,770	212	1,257	Away
<b>नल का पानी अनुपचारित स्रोत से/Tap water from un-treated source</b>						
परिवारों की कुल संख्या	77,379	57,379	16,189	846	2,965	Total number of households
परिसर के अन्दर	57,864	48,315	8,404	451	694	Within premises
परिसर के निकट	14,408	7,121	5,579	309	1,399	Near premises
दूर	5,107	1,943	2,206	86	872	Away
<b>ढका हुआ कुआँ/Covered well</b>						
परिवारों की कुल संख्या	1,671	930	504	108	129	Total number of households
परिसर के अन्दर	625	470	66	64	25	Within premises
परिसर के निकट	455	189	201	27	38	Near premises
दूर	591	271	237	17	66	Away

**जज-11 अ.जा. : पेय जल के स्रोत और उनकी स्थिति एवं बिजली तथा शौचालय की उपलब्धता के अनुसार वर्गीकृत अनुसूचित जाति के परिवार**  
**HH-11 SC : SCHEDULED CASTE HOUSEHOLDS CLASSIFIED BY SOURCE AND LOCATION OF DRINKING WATER AND AVAILABILITY OF ELECTRICITY AND LATRINE**

पेय जल के मुख्य स्रोत और पेय जल की उपलब्धता	परिवारों की कुल संख्या/ Total number of households	बिजली/Electricity				मुख्य स्रोत और पेय जल की उपलब्धता
		उपलब्ध/Available		अनुपलब्ध/Not available		
		शौचालय उपलब्ध/ Latrine available	शौचालय अनुपलब्ध/ Latrine not available	शौचालय उपलब्ध/ Latrine available	शौचालय अनुपलब्ध/ Latrine not available	
1	2	3	4	5	6	1
<b>राज्य - गुजरात 24/STATE - GUJARAT 24</b>						
<b>नगरीय/Urban</b>						
<b>बिना ढका कुआँ/Uncovered well</b>						
परिवारों की कुल संख्या	594	242	269	6	77	Total number of households
परिसर के अन्दर	141	103	31	2	5	Within premises
परिसर के निकट	227	75	101	1	50	Near premises
दूर	226	64	137	3	22	Away
<b>हैंड पम्प/Hand pump</b>						
परिवारों की कुल संख्या	16,515	9,574	5,134	270	1,537	Total number of households
परिसर के अन्दर	6,505	5,095	1,198	70	142	Within premises
परिसर के निकट	7,090	3,388	2,688	135	879	Near premises
दूर	2,920	1,091	1,248	65	516	Away
<b>ट्यूबवेल/बोरहोल/Tube well/Borehole</b>						
परिवारों की कुल संख्या	29,956	26,572	2,600	234	550	Total number of households
परिसर के अन्दर	23,549	22,679	698	88	84	Within premises
परिसर के निकट	4,835	3,284	1,330	60	161	Near premises
दूर	1,572	609	572	86	305	Away
<b>अन्य सभी/All others</b>						
परिवारों की कुल संख्या	13,786	5,961	5,440	281	2,104	Total number of households
परिसर के अन्दर	0	0	0	0	0	Within premises
परिसर के निकट	5,071	2,820	1,690	108	453	Near premises
दूर	8,715	3,141	3,750	173	1,651	Away



**जज-11 अ.जा. : पेय जल के स्रोत और उनकी स्थिति एवं बिजली तथा शौचालय की उपलब्धता के अनुसार वर्गीकृत अनुसूचित जाति के परिवार**  
**HH-11 SC : SCHEDULED CASTE HOUSEHOLDS CLASSIFIED BY SOURCE AND LOCATION OF DRINKING WATER AND AVAILABILITY OF ELECTRICITY AND LATRINE**

पेय जल के मुख्य स्रोत और पेय जल की उपलब्धता	परिवारों की कुल संख्या/ Total number of households	बिजली/Electricity				मुख्य स्रोत और पेय जल की उपलब्धता	
		उपलब्ध/Available		अनुपलब्ध/Not available			
		शौचालय उपलब्ध/ Latrine available	शौचालय अनुपलब्ध/ Latrine not available	शौचालय उपलब्ध/ Latrine available	शौचालय अनुपलब्ध/ Latrine not available		
1	2	3	4	5	6	1	
<b>संघ राज्यक्षेत्र - दमन और दीव 25/UNION TERRITORY - DAMAN &amp; DIU 25</b>							
<b>सभी स्रोत/All sources</b>							
परिवारों की कुल संख्या	1,733	1,286	419	14	14	14	Total number of households
परिसर के अन्दर	1,383	1,106	262	8	8	7	Within premises
परिसर के निकट	302	159	136	1	1	6	Near premises
दूर	48	21	21	5	5	1	Away
<b>नल का पानी उपचारित स्रोत से/Tap water from treated source</b>							
परिवारों की कुल संख्या	1,076	768	295	4	4	9	Total number of households
परिसर के अन्दर	886	672	205	3	3	6	Within premises
परिसर के निकट	172	92	78	0	0	2	Near premises
दूर	18	4	12	1	1	1	Away
<b>नल का पानी अनुपचारित स्रोत से/Tap water from un-treated source</b>							
परिवारों की कुल संख्या	204	139	57	4	4	4	Total number of households
परिसर के अन्दर	127	105	18	3	3	1	Within premises
परिसर के निकट	68	28	36	1	1	3	Near premises
दूर	9	6	3	0	0	0	Away
<b>ढका हुआ कुआँ/Covered well</b>							
परिवारों की कुल संख्या	20	18	1	1	1	0	Total number of households
परिसर के अन्दर	11	10	0	1	1	0	Within premises
परिसर के निकट	4	4	0	0	0	0	Near premises
दूर	5	4	1	0	0	0	Away

**जज-11 अ.जा. : पेय जल के स्रोत और उनकी स्थिति एवं बिजली तथा शौचालय की उपलब्धता के अनुसार वर्गीकृत अनुसूचित जाति के परिवार**  
**HH-11 SC : SCHEDULED CASTE HOUSEHOLDS CLASSIFIED BY SOURCE AND LOCATION OF DRINKING WATER AND AVAILABILITY OF ELECTRICITY AND LATRINE**

पेय जल के मुख्य स्रोत और पेय जल की उपलब्धता	परिवारों की कुल संख्या/ Total number of households	बिजली/Electricity				मुख्य स्रोत और पेय जल की उपलब्धता
		उपलब्ध/Available	शौचालय उपलब्ध/ शौचालय अनुपलब्ध/ Latrine not available	शौचालय उपलब्ध/ Latrine available	शौचालय अनुपलब्ध/ Latrine not available	
	2	3	4	5	6	1
<b>संघ राज्यक्षेत्र - दमन और दीव 25/UNION TERRITORY - DAMAN &amp; DIU 25</b>						
<b>बिना ढका कुआँ/Uncovered well</b>						
परिवारों की कुल संख्या	0	0	0	0	0	Total number of households
परिसर के अन्दर	0	0	0	0	0	Within premises
परिसर के निकट	0	0	0	0	0	Near premises
दूर	0	0	0	0	0	Away
<b>हैंड पम्प/Hand pump</b>						
परिवारों की कुल संख्या	171	127	44	0	0	Total number of households
परिसर के अन्दर	141	115	26	0	0	Within premises
परिसर के निकट	26	10	16	0	0	Near premises
दूर	4	2	2	0	0	Away
<b>ट्यूबवेल/बोरहोल/Tube well/Borehole</b>						
परिवारों की कुल संख्या	241	222	17	1	1	Total number of households
परिसर के अन्दर	218	204	13	1	0	Within premises
परिसर के निकट	22	17	4	0	1	Near premises
दूर	1	1	0	0	0	Away
<b>अन्य सभी/All others</b>						
परिवारों की कुल संख्या	21	12	5	4	0	Total number of households
परिसर के अन्दर	0	0	0	0	0	Within premises
परिसर के निकट	10	8	2	0	0	Near premises
दूर	11	4	3	4	0	Away

**जज-11 अ.जा. : पेय जल के स्रोत और उनकी स्थिति एवं बिजली तथा शौचालय की उपलब्धता के अनुसार वर्गीकृत अनुसूचित जाति के परिवार**  
**HH-11 SC : SCHEDULED CASTE HOUSEHOLDS CLASSIFIED BY SOURCE AND LOCATION OF DRINKING WATER AND AVAILABILITY OF ELECTRICITY AND LATRINE**

पेय जल के मुख्य स्रोत और पेय जल की उपलब्धता	परिवारों की कुल संख्या/ Total number of households	बिजली/Electricity				मुख्य स्रोत और पेय जल की उपलब्धता
		उपलब्ध/Available		अनुपलब्ध/Not available		
		शौचालय उपलब्ध/ Latrine available	शौचालय अनुपलब्ध/ Latrine not available	शौचालय उपलब्ध/ Latrine available	शौचालय अनुपलब्ध/ Latrine not available	
1	2	3	4	5	6	1
<b>संघ राज्यक्षेत्र - दमन और दीव 25/UNION TERRITORY - DAMAN &amp; DIU 25</b>						
<b>ग्रामीण/Rural</b>						
<b>सभी स्रोत/All sources</b>						
परिवारों की कुल संख्या	486	323	159		2	2
परिसर के अन्दर	361	259	100		2	0
परिसर के निकट	107	56	49		0	2
दूर	18	8	10		0	0
<b>नल का पानी उपचारित स्रोत से/Tap water from treated source</b>						
परिवारों की कुल संख्या	371	234	136		0	1
परिसर के अन्दर	284	195	89		0	0
परिसर के निकट	79	37	41		0	1
दूर	8	2	6		0	0
<b>नल का पानी अनुपचारित स्रोत से/Tap water from un-treated source</b>						
परिवारों की कुल संख्या	20	10	10		0	0
परिसर के अन्दर	15	9	6		0	0
परिसर के निकट	4	1	3		0	0
दूर	1	0	1		0	0
<b>ढका हुआ कुआँ/Covered well</b>						
परिवारों की कुल संख्या	17	15	1		1	0
परिसर के अन्दर	10	9	0		1	0
परिसर के निकट	4	4	0		0	0
दूर	3	2	1		0	0
<b>कुल</b>						
परिवारों की कुल संख्या	486	323	159		2	2
परिसर के अन्दर	361	259	100		2	0
परिसर के निकट	107	56	49		0	2
दूर	18	8	10		0	0
<b>नल का पानी उपचारित स्रोत से/Tap water from treated source</b>						
परिवारों की कुल संख्या	371	234	136		0	1
परिसर के अन्दर	284	195	89		0	0
परिसर के निकट	79	37	41		0	1
दूर	8	2	6		0	0
<b>नल का पानी अनुपचारित स्रोत से/Tap water from un-treated source</b>						
परिवारों की कुल संख्या	20	10	10		0	0
परिसर के अन्दर	15	9	6		0	0
परिसर के निकट	4	1	3		0	0
दूर	1	0	1		0	0
<b>ढका हुआ कुआँ/Covered well</b>						
परिवारों की कुल संख्या	17	15	1		1	0
परिसर के अन्दर	10	9	0		1	0
परिसर के निकट	4	4	0		0	0
दूर	3	2	1		0	0

**जज-11 अ.जा. : पेय जल के स्रोत और उनकी स्थिति एवं बिजली तथा शौचालय की उपलब्धता के अनुसार वर्गीकृत अनुसूचित जाति के परिवार**  
**HH-11 SC : SCHEDULED CASTE HOUSEHOLDS CLASSIFIED BY SOURCE AND LOCATION OF DRINKING WATER AND AVAILABILITY OF ELECTRICITY AND LATRINE**

पेय जल के मुख्य स्रोत और पेय जल की उपलब्धता	परिवारों की कुल संख्या/ Total number of households	बिजली/Electricity				मुख्य स्रोत और पेय जल की उपलब्धता
		उपलब्ध/Available	शौचालय उपलब्ध/ शौचालय अनुपलब्ध/ Latrine not available	अनुपलब्ध/Not available	शौचालय उपलब्ध/ शौचालय अनुपलब्ध/ Latrine not available	
	2	3	4	5	6	1
<b>संघ राज्यक्षेत्र - दमन और दीव 25/UNION TERRITORY - DAMAN &amp; DIU 25</b>						
<b>ग्रामीण/Rural</b>						
<b>बिना ढका कुआँ/Uncovered well</b>						
परिवारों की कुल संख्या	0	0	0	0	0	Total number of households
परिसर के अन्दर	0	0	0	0	0	Within premises
परिसर के निकट	0	0	0	0	0	Near premises
दूर	0	0	0	0	0	Away
<b>हैंड पम्प/Hand pump</b>						
परिवारों की कुल संख्या	21	13	8	0	0	Total number of households
परिसर के अन्दर	11	7	4	0	0	Within premises
परिसर के निकट	6	4	2	0	0	Near premises
दूर	4	2	2	0	0	Away
<b>ट्यूबवेल/बोरहोल/Tube well/Borehole</b>						
परिवारों की कुल संख्या	56	50	4	1	1	Total number of households
परिसर के अन्दर	41	39	1	1	0	Within premises
परिसर के निकट	14	10	3	0	1	Near premises
दूर	1	1	0	0	0	Away
<b>अन्य सभी/All others</b>						
परिवारों की कुल संख्या	1	1	0	0	0	Total number of households
परिसर के अन्दर	0	0	0	0	0	Within premises
परिसर के निकट	0	0	0	0	0	Near premises
दूर	1	1	0	0	0	Away

**जज-11 अ.जा. : पेय जल के स्रोत और उनकी स्थिति एवं बिजली तथा शौचालय की उपलब्धता के अनुसार वर्गीकृत अनुसूचित जाति के परिवार**  
**HH-11 SC : SCHEDULED CASTE HOUSEHOLDS CLASSIFIED BY SOURCE AND LOCATION OF DRINKING WATER AND AVAILABILITY OF ELECTRICITY AND LATRINE**

पेय जल के मुख्य स्रोत और पेय जल की उपलब्धता	परिवारों की कुल संख्या/ Total number of households	बिजली/Electricity				मुख्य स्रोत और पेय जल की उपलब्धता
		उपलब्ध/Available	शौचालय उपलब्ध/ शौचालय अनुपलब्ध/ Latrine not available	अनुपलब्ध/Not available	शौचालय उपलब्ध/ शौचालय अनुपलब्ध/ Latrine not available	
	2	3	4	5	6	1
<b>संघ राज्यक्षेत्र - दमन और दीव 25/UNION TERRITORY - DAMAN &amp; DIU 25</b>						
<b>नगरीय/Urban</b>						
<b>सभी स्रोत/All sources</b>						
परिवारों की कुल संख्या	1,247	963	260	12	12	Total number of households
परिसर के अन्दर	1,022	847	162	6	7	Within premises
परिसर के निकट	195	103	87	1	4	Near premises
दूर	30	13	11	5	1	Away
<b>नल का पानी उपचारित स्रोत से/Tap water from treated source</b>						
परिवारों की कुल संख्या	705	534	159	4	8	Total number of households
परिसर के अन्दर	602	477	116	3	6	Within premises
परिसर के निकट	93	55	37	0	1	Near premises
दूर	10	2	6	1	1	Away
<b>नल का पानी अनुपचारित स्रोत से/Tap water from un-treated source</b>						
परिवारों की कुल संख्या	184	129	47	4	4	Total number of households
परिसर के अन्दर	112	96	12	3	1	Within premises
परिसर के निकट	64	27	33	1	3	Near premises
दूर	8	6	2	0	0	Away
<b>ढका हुआ कुआँ/Covered well</b>						
परिवारों की कुल संख्या	3	3	0	0	0	Total number of households
परिसर के अन्दर	1	1	0	0	0	Within premises
परिसर के निकट	0	0	0	0	0	Near premises
दूर	2	2	0	0	0	Away

**जज-11 अ.जा. : पेय जल के स्रोत और उनकी स्थिति एवं बिजली तथा शौचालय की उपलब्धता के अनुसार वर्गीकृत अनुसूचित जाति के परिवार**  
**HH-11 SC : SCHEDULED CASTE HOUSEHOLDS CLASSIFIED BY SOURCE AND LOCATION OF DRINKING WATER AND AVAILABILITY OF ELECTRICITY AND LATRINE**

पेय जल के मुख्य स्रोत और पेय जल की उपलब्धता	परिवारों की कुल संख्या/ Total number of households	बिजली/Electricity				मुख्य स्रोत और पेय जल की उपलब्धता
		उपलब्ध/Available		अनुपलब्ध/Not available		
		शौचालय उपलब्ध/ Latrine available	शौचालय अनुपलब्ध/ Latrine not available	शौचालय उपलब्ध/ Latrine available	शौचालय अनुपलब्ध/ Latrine not available	
1	2	3	4	5	6	1
<b>संघ राज्यक्षेत्र - दमन और दीव 25/UNION TERRITORY - DAMAN &amp; DIU 25</b>						
<b>नगरीय/Urban</b>						
<b>बिना ढका कुआँ/Uncovered well</b>						
परिवारों की कुल संख्या	0	0	0	0	0	Total number of households
परिसर के अन्दर	0	0	0	0	0	Within premises
परिसर के निकट	0	0	0	0	0	Near premises
दूर	0	0	0	0	0	Away
<b>हैंड पम्प/Hand pump</b>						
परिवारों की कुल संख्या	150	114	36	0	0	Total number of households
परिसर के अन्दर	130	108	22	0	0	Within premises
परिसर के निकट	20	6	14	0	0	Near premises
दूर	0	0	0	0	0	Away
<b>ट्यूबवेल/बोरहोल/Tube well/Borehole</b>						
परिवारों की कुल संख्या	185	172	13	0	0	Total number of households
परिसर के अन्दर	177	165	12	0	0	Within premises
परिसर के निकट	8	7	1	0	0	Near premises
दूर	0	0	0	0	0	Away
<b>अन्य सभी/All others</b>						
परिवारों की कुल संख्या	20	11	5	4	0	Total number of households
परिसर के अन्दर	0	0	0	0	0	Within premises
परिसर के निकट	10	8	2	0	0	Near premises
दूर	10	3	3	4	0	Away

**जज-11 अ.जा. : पेय जल के स्रोत और उनकी स्थिति एवं बिजली तथा शौचालय की उपलब्धता के अनुसार वर्गीकृत अनुसूचित जाति के परिवार**  
**HH-11 SC : SCHEDULED CASTE HOUSEHOLDS CLASSIFIED BY SOURCE AND LOCATION OF DRINKING WATER AND AVAILABILITY OF ELECTRICITY AND LATRINE**

पेय जल के मुख्य स्रोत और पेय जल की उपलब्धता	परिवारों की कुल संख्या/ Total number of households	बिजली/Electricity				मुख्य स्रोत/Source				
		उपलब्ध/Available		अनुपलब्ध/Not available		उपलब्ध/Available		अनुपलब्ध/Not available		
		शौचालय उपलब्ध/ Latrine available	शौचालय अनुपलब्ध/ Latrine not available	शौचालय उपलब्ध/ Latrine available	शौचालय अनुपलब्ध/ Latrine not available	शौचालय उपलब्ध/ Latrine available	शौचालय अनुपलब्ध/ Latrine not available	शौचालय उपलब्ध/ Latrine available	शौचालय अनुपलब्ध/ Latrine not available	
1	2	3	4	5	6	7	8	9	10	
<b>संघ राज्यक्षेत्र - दादरा और नागर हवेली 26/UNION TERRITORY - DADRA &amp; NAGAR HAVELI 26</b>										
<b>सभी स्रोत/All sources</b>										
परिवारों की कुल संख्या	2,716	2,030	586	10	90	Total number of households				
परिसर के अन्दर	1,838	1,586	205	1	46	Within premises				
परिसर के निकट	774	400	333	9	32	Near premises				
दूर	104	44	48	0	12	Away				
<b>नल का पानी उपचारित स्रोत से/Tap water from treated source</b>										
परिवारों की कुल संख्या	905	787	112	2	4	Total number of households				
परिसर के अन्दर	709	657	52	0	0	Within premises				
परिसर के निकट	177	119	52	2	4	Near premises				
दूर	19	11	8	0	0	Away				
<b>नल का पानी अनुपचारित स्रोत से/Tap water from un-treated source</b>										
परिवारों की कुल संख्या	726	589	128	1	8	Total number of households				
परिसर के अन्दर	510	474	36	0	0	Within premises				
परिसर के निकट	207	114	88	1	4	Near premises				
दूर	9	1	4	0	4	Away				
<b>ढका हुआ कुआँ/Covered well</b>										
परिवारों की कुल संख्या	16	12	4	0	0	Total number of households				
परिसर के अन्दर	3	2	1	0	0	Within premises				
परिसर के निकट	11	9	2	0	0	Near premises				
दूर	2	1	1	0	0	Away				

**जज-11 अ.जा. : पेय जल के स्रोत और उनकी स्थिति एवं बिजली तथा शौचालय की उपलब्धता के अनुसार वर्गीकृत अनुसूचित जाति के परिवार**  
**HH-11 SC : SCHEDULED CASTE HOUSEHOLDS CLASSIFIED BY SOURCE AND LOCATION OF DRINKING WATER AND AVAILABILITY OF ELECTRICITY AND LATRINE**

पेय जल के मुख्य स्रोत और पेय जल की उपलब्धता	परिवारों की कुल संख्या/ Total number of households	बिजली/Electricity				मुख्य स्रोत और पेय जल की उपलब्धता
		उपलब्ध/Available		अनुपलब्ध/Not available		
		शौचालय उपलब्ध/ Latrine available	शौचालय अनुपलब्ध/ Latrine not available	शौचालय उपलब्ध/ Latrine available	शौचालय अनुपलब्ध/ Latrine not available	
1	2	3	4	5	6	1
<b>संघ राज्यक्षेत्र - दादरा और नागर हवेली 26/UNION TERRITORY - DADRA &amp; NAGAR HAVELI 26</b>						
<b>बिना ढका कुआँ/Uncovered well</b>						
परिवारों की कुल संख्या	36	21	14	0	1	Total number of households
परिसर के अन्दर	29	19	10	0	0	Within premises
परिसर के निकट	6	2	4	0	0	Near premises
दूर	1	0	0	0	1	Away
<b>हैंड पम्प/Hand pump</b>						
परिवारों की कुल संख्या	500	163	259	4	74	Total number of households
परिसर के अन्दर	223	94	84	0	45	Within premises
परिसर के निकट	240	66	148	4	22	Near premises
दूर	37	3	27	0	7	Away
<b>ट्यूबवेल/बोरहोल/Tube well/Borehole</b>						
परिवारों की कुल संख्या	506	435	66	2	3	Total number of households
परिसर के अन्दर	364	340	22	1	1	Within premises
परिसर के निकट	128	87	38	1	2	Near premises
दूर	14	8	6	0	0	Away
<b>अन्य सभी/All others</b>						
परिवारों की कुल संख्या	27	23	3	1	0	Total number of households
परिसर के अन्दर	0	0	0	0	0	Within premises
परिसर के निकट	5	3	1	1	0	Near premises
दूर	22	20	2	0	0	Away



**जज-11 अ.जा. : पेय जल के स्रोत और उनकी स्थिति एवं बिजली तथा शौचालय की उपलब्धता के अनुसार वर्गीकृत अनुसूचित जाति के परिवार**  
**HH-11 SC : SCHEDULED CASTE HOUSEHOLDS CLASSIFIED BY SOURCE AND LOCATION OF DRINKING WATER AND AVAILABILITY OF ELECTRICITY AND LATRINE**

पेय जल के मुख्य स्रोत और पेय जल की उपलब्धता	परिवारों की कुल संख्या/ Total number of households	बिजली/Electricity				1
		उपलब्ध/Available		अनुपलब्ध/Not available		
		शौचालय उपलब्ध/ Latrine available	शौचालय अनुपलब्ध/ Latrine not available	शौचालय उपलब्ध/ Latrine available	शौचालय अनुपलब्ध/ Latrine not available	
3	4	5	6			
<b>संघ राज्यक्षेत्र - दादरा और नागर हवेली 26/UNION TERRITORY - DADRA &amp; NAGAR HAVELI 26</b>						
<b>ग्रामीण/Rural</b>						
<b>सभी स्रोत/All sources</b>						
परिवारों की कुल संख्या	748	561	167	1	19	Total number of households
परिसर के अन्दर	510	427	81	0	2	Within premises
परिसर के निकट	198	122	66	1	9	Near premises
दूर	40	12	20	0	8	Away
<b>नल का पानी उपचारित स्रोत से/Tap water from treated source</b>						
परिवारों की कुल संख्या	222	181	41	0	0	Total number of households
परिसर के अन्दर	131	111	20	0	0	Within premises
परिसर के निकट	88	69	19	0	0	Near premises
दूर	3	1	2	0	0	Away
<b>नल का पानी अनुपचारित स्रोत से/Tap water from un-treated source</b>						
परिवारों की कुल संख्या	344	283	59	0	2	Total number of households
परिसर के अन्दर	279	249	30	0	0	Within premises
परिसर के निकट	62	34	26	0	2	Near premises
दूर	3	0	3	0	0	Away
<b>ढका हुआ कुआँ/Covered well</b>						
परिवारों की कुल संख्या	5	3	2	0	0	Total number of households
परिसर के अन्दर	2	1	1	0	0	Within premises
परिसर के निकट	2	2	0	0	0	Near premises
दूर	1	0	1	0	0	Away

**जज-11 अ.जा. : पेय जल के स्रोत और उनकी स्थिति एवं बिजली तथा शौचालय की उपलब्धता के अनुसार वर्गीकृत अनुसूचित जाति के परिवार**  
**HH-11 SC : SCHEDULED CASTE HOUSEHOLDS CLASSIFIED BY SOURCE AND LOCATION OF DRINKING WATER AND AVAILABILITY OF ELECTRICITY AND LATRINE**

पेय जल के मुख्य स्रोत और पेय जल की उपलब्धता	परिवारों की कुल संख्या/ Total number of households	बिजली/Electricity				मुख्य स्रोत और पेय जल की उपलब्धता	
		उपलब्ध/Available		अनुपलब्ध/Not available			
		शौचालय उपलब्ध/ Latrine available	शौचालय अनुपलब्ध/ Latrine not available	शौचालय उपलब्ध/ Latrine available	शौचालय अनुपलब्ध/ Latrine not available		
1	2	3	4	5	6	1	
<b>संघ राज्यक्षेत्र - दादरा और नागर हवेली 26/UNION TERRITORY - DADRA &amp; NAGAR HAVELI 26</b>							
<b>ग्रामीण/Rural</b>							
<b>बिना ढका कुआँ/Uncovered well</b>							
परिवारों की कुल संख्या	6	2	3	0	1		Total number of households
परिसर के अन्दर	4	2	2	0	0		Within premises
परिसर के निकट	1	0	1	0	0		Near premises
दूर	1	0	0	0	1		Away
<b>हैंड पम्प/Hand pump</b>							
परिवारों की कुल संख्या	88	30	42	0	16		Total number of households
परिसर के अन्दर	41	19	20	0	2		Within premises
परिसर के निकट	29	8	14	0	7		Near premises
दूर	18	3	8	0	7		Away
<b>ट्यूबवेल/बोरहोल/Tube well/Borehole</b>							
परिवारों की कुल संख्या	78	60	18	0	0		Total number of households
परिसर के अन्दर	53	45	8	0	0		Within premises
परिसर के निकट	12	7	5	0	0		Near premises
दूर	13	8	5	0	0		Away
<b>अन्य सभी/All others</b>							
परिवारों की कुल संख्या	5	2	2	1	0		Total number of households
परिसर के अन्दर	0	0	0	0	0		Within premises
परिसर के निकट	4	2	1	1	0		Near premises
दूर	1	0	1	0	0		Away

**जज-11 अ.जा. : पेय जल के स्रोत और उनकी स्थिति एवं बिजली तथा शौचालय की उपलब्धता के अनुसार वर्गीकृत अनुसूचित जाति के परिवार**  
**HH-11 SC : SCHEDULED CASTE HOUSEHOLDS CLASSIFIED BY SOURCE AND LOCATION OF DRINKING WATER AND AVAILABILITY OF ELECTRICITY AND LATRINE**

पेय जल के मुख्य स्रोत और पेय जल की उपलब्धता	परिवारों की कुल संख्या/ Total number of households	बिजली/Electricity				मुख्य स्रोत/Source				
		उपलब्ध/Available		अनुपलब्ध/Not available		उपलब्ध/Available		अनुपलब्ध/Not available		
		शौचालय उपलब्ध/ Latrine available	शौचालय अनुपलब्ध/ Latrine not available	शौचालय उपलब्ध/ Latrine available	शौचालय अनुपलब्ध/ Latrine not available	शौचालय उपलब्ध/ Latrine available	शौचालय अनुपलब्ध/ Latrine not available	शौचालय उपलब्ध/ Latrine available	शौचालय अनुपलब्ध/ Latrine not available	
1	2	3	4	5	6	7	8	9	10	
<b>संघ राज्यक्षेत्र - दादरा और नागर हवेली 26/UNION TERRITORY - DADRA &amp; NAGAR HAVELI 26</b>										
<b>नगरीय/Urban</b>										
<b>सभी स्रोत/All sources</b>										
परिवारों की कुल संख्या	1,968	1,469	419		9	71				Total number of households
परिसर के अन्दर	1,328	1,159	124		1	44				Within premises
परिसर के निकट	576	278	267		8	23				Near premises
दूर	64	32	28		0	4				Away
<b>नल का पानी उपचारित स्रोत से/Tap water from treated source</b>										
परिवारों की कुल संख्या	683	606	71		2	4				Total number of households
परिसर के अन्दर	578	546	32		0	0				Within premises
परिसर के निकट	89	50	33		2	4				Near premises
दूर	16	10	6		0	0				Away
<b>नल का पानी अनुपचारित स्रोत से/Tap water from un-treated source</b>										
परिवारों की कुल संख्या	382	306	69		1	6				Total number of households
परिसर के अन्दर	231	225	6		0	0				Within premises
परिसर के निकट	145	80	62		1	2				Near premises
दूर	6	1	1		0	4				Away
<b>ढका हुआ कुआँ/Covered well</b>										
परिवारों की कुल संख्या	11	9	2		0	0				Total number of households
परिसर के अन्दर	1	1	0		0	0				Within premises
परिसर के निकट	9	7	2		0	0				Near premises
दूर	1	1	0		0	0				Away

जज-11 अ.जा. : पेय जल के स्रोत और उनकी स्थिति एवं बिजली तथा शौचालय की उपलब्धता के अनुसार वर्गीकृत अनुसूचित जाति के परिवार  
**HH-11 SC : SCHEDULED CASTE HOUSEHOLDS CLASSIFIED BY SOURCE AND LOCATION OF DRINKING WATER AND AVAILABILITY OF ELECTRICITY AND LATRINE**

पेय जल के मुख्य स्रोत और पेय जल की उपलब्धता	परिवारों की कुल संख्या/ Total number of households	बिजली/Electricity				मुख्य स्रोत और पेय जल की उपलब्धता	
		उपलब्ध/Available		अनुपलब्ध/Not available		मुख्य स्रोत और पेय जल की उपलब्धता	
		शौचालय उपलब्ध/ Latrine available	शौचालय अनुपलब्ध/ Latrine not available	शौचालय उपलब्ध/ Latrine available	शौचालय अनुपलब्ध/ Latrine not available	मुख्य स्रोत और पेय जल की उपलब्धता	मुख्य स्रोत और पेय जल की उपलब्धता
1	2	3	4	5	6	1	
<b>संघ राज्यक्षेत्र - दादरा और नागर हवेली 26/UNION TERRITORY - DADRA &amp; NAGAR HAVELI 26</b>							
<b>नगरीय/Urban</b>							
<b>बिना ढका कुआँ/Uncovered well</b>							
परिवारों की कुल संख्या	30	19	11		0	0	Total number of households
परिसर के अन्दर	25	17	8		0	0	Within premises
परिसर के निकट	5	2	3		0	0	Near premises
दूर	0	0	0		0	0	Away
<b>हैंड पम्प/Hand pump</b>							
परिवारों की कुल संख्या	412	133	217		4	58	Total number of households
परिसर के अन्दर	182	75	64		0	43	Within premises
परिसर के निकट	211	58	134		4	15	Near premises
दूर	19	0	19		0	0	Away
<b>ट्यूबवेल/बोरहोल/Tube well/Borehole</b>							
परिवारों की कुल संख्या	428	375	48		2	3	Total number of households
परिसर के अन्दर	311	295	14		1	1	Within premises
परिसर के निकट	116	80	33		1	2	Near premises
दूर	1	0	1		0	0	Away
<b>अन्य सभी/All others</b>							
परिवारों की कुल संख्या	22	21	1		0	0	Total number of households
परिसर के अन्दर	0	0	0		0	0	Within premises
परिसर के निकट	1	1	0		0	0	Near premises
दूर	21	20	1		0	0	Away

**जज-11 अ.जा. : पेय जल के स्रोत और उनकी स्थिति एवं बिजली तथा शौचालय की उपलब्धता के अनुसार वर्गीकृत अनुसूचित जाति के परिवार**  
**HH-11 SC : SCHEDULED CASTE HOUSEHOLDS CLASSIFIED BY SOURCE AND LOCATION OF DRINKING WATER AND AVAILABILITY OF ELECTRICITY AND LATRINE**

पेय जल के मुख्य स्रोत और पेय जल की उपलब्धता	परिवारों की कुल संख्या/ Total number of households	बिजली/Electricity				मुख्य स्रोत और पेय जल की उपलब्धता
		उपलब्ध/Available		अनुपलब्ध/Not available		
		शौचालय उपलब्ध/ Latrine available	शौचालय अनुपलब्ध/ Latrine not available	शौचालय उपलब्ध/ Latrine available	शौचालय अनुपलब्ध/ Latrine not available	
1	2	3	4	5	6	1
<b>राज्य - महाराष्ट्र 27/STATE - MAHARASHTRA 27</b>						
<b>सभी स्रोत/All sources</b>						
परिवारों की कुल संख्या	33,11,405	13,71,410	12,69,857	1,07,885	5,62,253	Total number of households
परिसर के अन्दर	17,48,438	10,65,783	5,29,765	38,729	1,14,161	Within premises
परिसर के निकट	10,54,834	2,21,946	5,23,728	45,124	2,64,036	Near premises
दूर	5,08,133	83,681	2,16,364	24,032	1,84,056	Away
<b>नल का पानी उपचारित स्रोत से/Tap water from treated source</b>						
परिवारों की कुल संख्या	18,59,996	9,86,882	6,81,828	38,811	1,52,475	Total number of households
परिसर के अन्दर	13,56,451	8,75,764	4,00,250	21,878	58,559	Within premises
परिसर के निकट	4,05,628	88,782	2,35,906	12,608	68,332	Near premises
दूर	97,917	22,336	45,672	4,325	25,584	Away
<b>नल का पानी अनुपचारित स्रोत से/Tap water from un-treated source</b>						
परिवारों की कुल संख्या	3,93,196	1,20,401	1,65,689	19,945	87,161	Total number of households
परिसर के अन्दर	1,86,777	79,926	72,806	9,076	24,989	Within premises
परिसर के निकट	1,64,614	33,580	75,078	8,637	47,319	Near premises
दूर	41,805	6,895	17,805	2,232	14,873	Away
<b>ढका हुआ कुआँ/Covered well</b>						
परिवारों की कुल संख्या	61,714	24,905	19,357	3,806	13,646	Total number of households
परिसर के अन्दर	23,457	15,851	4,071	1,340	2,195	Within premises
परिसर के निकट	20,865	6,001	8,267	1,550	5,047	Near premises
दूर	17,392	3,053	7,019	916	6,404	Away

**जज-11 अ.जा. : पेय जल के स्रोत और उनकी स्थिति एवं बिजली तथा शौचालय की उपलब्धता के अनुसार वर्गीकृत अनुसूचित जाति के परिवार**  
**HH-11 SC : SCHEDULED CASTE HOUSEHOLDS CLASSIFIED BY SOURCE AND LOCATION OF DRINKING WATER AND AVAILABILITY OF ELECTRICITY AND LATRINE**

पेय जल के मुख्य स्रोत और पेय जल की उपलब्धता	परिवारों की कुल संख्या/ Total number of households	बिजली/Electricity				मुख्य स्रोत और पेय जल की उपलब्धता
		उपलब्ध/Available		अनुपलब्ध/Not available		
		शौचालय उपलब्ध/ Latrine available	शौचालय अनुपलब्ध/ Latrine not available	शौचालय उपलब्ध/ Latrine available	शौचालय अनुपलब्ध/ Latrine not available	
1	2	3	4	5	6	1
<b>राज्य - महाराष्ट्र 27/STATE - MAHARASHTRA 27</b>						
<b>बिना ढका कुआँ/Uncovered well</b>						
परिवारों की कुल संख्या	3,30,150	67,441	1,30,558	16,191	1,15,960	Total number of households
परिसर के अन्दर	54,084	23,904	16,872	2,347	10,961	Within premises
परिसर के निकट	1,34,848	25,685	57,277	6,827	45,059	Near premises
दूर	1,41,218	17,852	56,409	7,017	59,940	Away
<b>हैंड पम्प/Hand pump</b>						
परिवारों की कुल संख्या	4,23,229	79,008	1,85,815	20,147	1,38,259	Total number of households
परिसर के अन्दर	55,757	17,043	22,571	2,763	13,380	Within premises
परिसर के निकट	2,32,957	42,210	1,06,262	10,904	73,581	Near premises
दूर	1,34,515	19,755	56,982	6,480	51,298	Away
<b>ट्यूबवेल/बोरहोल/Tube well/Borehole</b>						
परिवारों की कुल संख्या	1,72,304	75,844	58,573	5,723	32,164	Total number of households
परिसर के अन्दर	71,912	53,295	13,195	1,325	4,097	Within premises
परिसर के निकट	60,765	15,261	27,404	2,759	15,341	Near premises
दूर	39,627	7,288	17,974	1,639	12,726	Away
<b>अन्य सभी/All others</b>						
परिवारों की कुल संख्या	70,816	16,929	28,037	3,262	22,588	Total number of households
परिसर के अन्दर	0	0	0	0	0	Within premises
परिसर के निकट	35,157	10,427	13,534	1,839	9,357	Near premises
दूर	35,659	6,502	14,503	1,423	13,231	Away

**जज-11 अ.जा. : पेय जल के स्रोत और उनकी स्थिति एवं बिजली तथा शौचालय की उपलब्धता के अनुसार वर्गीकृत अनुसूचित जाति के परिवार**  
**HH-11 SC : SCHEDULED CASTE HOUSEHOLDS CLASSIFIED BY SOURCE AND LOCATION OF DRINKING WATER AND AVAILABILITY OF ELECTRICITY AND LATRINE**

पेय जल के मुख्य स्रोत और पेय जल की उपलब्धता	परिवारों की कुल संख्या/ Total number of households	बिजली/Electricity				मुख्य स्रोत और पेय जल की उपलब्धता	
		उपलब्ध/Available		अनुपलब्ध/Not available			
		शौचालय उपलब्ध/ Latrine available	शौचालय अनुपलब्ध/ Latrine not available	शौचालय उपलब्ध/ Latrine available	शौचालय अनुपलब्ध/ Latrine not available		
1	2	3	4	5	6	1	
<b>राज्य - महाराष्ट्र 27/STATE - MAHARASHTRA 27</b>							
<b>ग्रामीण/Rural</b>							
<b>सभी स्रोत/All sources</b>							
परिवारों की कुल संख्या	17,77,100	4,87,246	7,16,472	92,070	4,81,312	Total number of households	
परिसर के अन्दर	6,56,216	2,85,961	2,44,208	30,429	95,618	Within premises	
परिसर के निकट	7,23,782	1,44,071	3,12,602	40,136	2,26,973	Near premises	
दूर	3,97,102	57,214	1,59,662	21,505	1,58,721	Away	
<b>नल का पानी उपचारित स्रोत से/Tap water from treated source</b>							
परिवारों की कुल संख्या	5,82,406	2,17,997	2,29,487	28,564	1,06,358	Total number of households	
परिसर के अन्दर	3,63,543	1,69,763	1,35,189	15,403	43,188	Within premises	
परिसर के निकट	1,71,752	39,763	75,359	9,916	46,714	Near premises	
दूर	47,111	8,471	18,939	3,245	16,456	Away	
<b>नल का पानी अनुपचारित स्रोत से/Tap water from un-treated source</b>							
परिवारों की कुल संख्या	3,34,918	94,405	1,41,159	18,097	81,257	Total number of households	
परिसर के अन्दर	1,57,521	61,156	64,450	8,112	23,803	Within premises	
परिसर के निकट	1,42,683	27,821	62,680	7,945	44,237	Near premises	
दूर	34,714	5,428	14,029	2,040	13,217	Away	
<b>ढका हुआ कुआँ/Covered well</b>							
परिवारों की कुल संख्या	45,886	13,830	16,279	3,304	12,473	Total number of households	
परिसर के अन्दर	12,890	6,670	3,149	1,057	2,014	Within premises	
परिसर के निकट	18,018	4,797	7,166	1,416	4,639	Near premises	
दूर	14,978	2,363	5,964	831	5,820	Away	

**जज-11 अ.जा. : पेय जल के स्रोत और उनकी स्थिति एवं बिजली तथा शौचालय की उपलब्धता के अनुसार वर्गीकृत अनुसूचित जाति के परिवार**  
**HH-11 SC : SCHEDULED CASTE HOUSEHOLDS CLASSIFIED BY SOURCE AND LOCATION OF DRINKING WATER AND AVAILABILITY OF ELECTRICITY AND LATRINE**

पेय जल के मुख्य स्रोत और पेय जल की उपलब्धता	परिवारों की कुल संख्या/ Total number of households	बिजली/Electricity				मुख्य स्रोत और पेय जल की उपलब्धता
		उपलब्ध/Available		अनुपलब्ध/Not available		
		शौचालय उपलब्ध/ Latrine available	शौचालय अनुपलब्ध/ Latrine not available	शौचालय उपलब्ध/ Latrine available	शौचालय अनुपलब्ध/ Latrine not available	
1	2	3	4	5	6	1
<b>राज्य - महाराष्ट्र 27/STATE - MAHARASHTRA 27</b>						
<b>ग्रामीण/Rural</b>						
<b>बिना ढका कुआँ/Uncovered well</b>						
परिवारों की कुल संख्या	3,04,689	54,736	1,21,881	15,737	1,12,335	Total number of households
परिसर के अन्दर	42,753	14,700	15,211	2,216	10,626	Within premises
परिसर के निकट	1,27,803	23,450	53,755	6,704	43,894	Near premises
दूर	1,34,133	16,586	52,915	6,817	57,815	Away
<b>हैंड पम्प/Hand pump</b>						
परिवारों की कुल संख्या	3,53,475	60,516	1,49,582	18,883	1,24,494	Total number of households
परिसर के अन्दर	42,068	10,227	16,968	2,562	12,311	Within premises
परिसर के निकट	1,97,855	34,159	86,479	10,268	66,949	Near premises
दूर	1,13,552	16,130	46,135	6,053	45,234	Away
<b>ट्यूबवेल/बोरहोल/Tube well/Borehole</b>						
परिवारों की कुल संख्या	1,13,473	38,195	42,705	4,925	27,648	Total number of households
परिसर के अन्दर	37,441	23,445	9,241	1,079	3,676	Within premises
परिसर के निकट	45,913	9,882	20,117	2,446	13,468	Near premises
दूर	30,119	4,868	13,347	1,400	10,504	Away
<b>अन्य सभी/All others</b>						
परिवारों की कुल संख्या	42,253	7,567	15,379	2,560	16,747	Total number of households
परिसर के अन्दर	0	0	0	0	0	Within premises
परिसर के निकट	19,758	4,199	7,046	1,441	7,072	Near premises
दूर	22,495	3,368	8,333	1,119	9,675	Away



**जज-11 अ.जा. : पेय जल के स्रोत और उनकी स्थिति एवं बिजली तथा शौचालय की उपलब्धता के अनुसार वर्गीकृत अनुसूचित जाति के परिवार**  
**HH-11 SC : SCHEDULED CASTE HOUSEHOLDS CLASSIFIED BY SOURCE AND LOCATION OF DRINKING WATER AND AVAILABILITY OF ELECTRICITY AND LATRINE**

पेय जल के मुख्य स्रोत और पेय जल की उपलब्धता	परिवारों की कुल संख्या/ Total number of households	बिजली/Electricity				मुख्य स्रोत और पेय जल की उपलब्धता
		उपलब्ध/Available		अनुपलब्ध/Not available		
		शौचालय उपलब्ध/ Latrine available	शौचालय अनुपलब्ध/ Latrine not available	शौचालय उपलब्ध/ Latrine available	शौचालय अनुपलब्ध/ Latrine not available	
	2	3	4	5	6	1
<b>राज्य - महाराष्ट्र 27/STATE - MAHARASHTRA 27</b>						
<b>नगरीय/Urban</b>						
<b>सभी स्रोत/All sources</b>						
परिवारों की कुल संख्या	15,34,305	8,84,164	5,53,385	15,815	80,941	Total number of households
परिसर के अन्दर	10,92,222	7,79,822	2,85,557	8,300	18,543	Within premises
परिसर के निकट	3,31,052	77,875	2,11,126	4,988	37,063	Near premises
दूर	1,11,031	26,467	56,702	2,527	25,335	Away
<b>नल का पानी उपचारित स्रोत से/Tap water from treated source</b>						
परिवारों की कुल संख्या	12,77,590	7,68,885	4,52,341	10,247	46,117	Total number of households
परिसर के अन्दर	9,92,908	7,06,001	2,65,061	6,475	15,371	Within premises
परिसर के निकट	2,33,876	49,019	1,60,547	2,692	21,618	Near premises
दूर	50,806	13,865	26,733	1,080	9,128	Away
<b>नल का पानी अनुपचारित स्रोत से/Tap water from un-treated source</b>						
परिवारों की कुल संख्या	58,278	25,996	24,530	1,848	5,904	Total number of households
परिसर के अन्दर	29,256	18,770	8,356	964	1,166	Within premises
परिसर के निकट	21,931	5,759	12,398	692	3,082	Near premises
दूर	7,091	1,467	3,776	192	1,656	Away
<b>ढका हुआ कुआँ/Covered well</b>						
परिवारों की कुल संख्या	15,828	11,075	3,078	502	1,173	Total number of households
परिसर के अन्दर	10,567	9,181	922	283	181	Within premises
परिसर के निकट	2,847	1,204	1,101	134	408	Near premises
दूर	2,414	690	1,055	85	584	Away

**जज-11 अ.जा. : पेय जल के स्रोत और उनकी स्थिति एवं बिजली तथा शौचालय की उपलब्धता के अनुसार वर्गीकृत अनुसूचित जाति के परिवार**  
**HH-11 SC : SCHEDULED CASTE HOUSEHOLDS CLASSIFIED BY SOURCE AND LOCATION OF DRINKING WATER AND AVAILABILITY OF ELECTRICITY AND LATRINE**

पेय जल के मुख्य स्रोत और पेय जल की उपलब्धता	परिवारों की कुल संख्या/ Total number of households	बिजली/Electricity				मुख्य स्रोत और पेय जल की उपलब्धता
		उपलब्ध/Available		अनुपलब्ध/Not available		
		शौचालय उपलब्ध/ Latrine available	शौचालय अनुपलब्ध/ Latrine not available	शौचालय उपलब्ध/ Latrine available	शौचालय अनुपलब्ध/ Latrine not available	
1	2	3	4	5	6	1
<b>राज्य - महाराष्ट्र 27/STATE - MAHARASHTRA 27</b>						
<b>नगरीय/Urban</b>						
<b>बिना ढका कुआँ/Uncovered well</b>						
परिवारों की कुल संख्या	25,461	12,705	8,677	454	3,625	Total number of households
परिसर के अन्दर	11,331	9,204	1,661	131	335	Within premises
परिसर के निकट	7,045	2,235	3,522	123	1,165	Near premises
दूर	7,085	1,266	3,494	200	2,125	Away
<b>हैंड पम्प/Hand pump</b>						
परिवारों की कुल संख्या	69,754	18,492	36,233	1,264	13,765	Total number of households
परिसर के अन्दर	13,689	6,816	5,603	201	1,069	Within premises
परिसर के निकट	35,102	8,051	19,783	636	6,632	Near premises
दूर	20,963	3,625	10,847	427	6,064	Away
<b>ट्यूबवेल/बोरहोल/Tube well/Borehole</b>						
परिवारों की कुल संख्या	58,831	37,649	15,868	798	4,516	Total number of households
परिसर के अन्दर	34,471	29,850	3,954	246	421	Within premises
परिसर के निकट	14,852	5,379	7,287	313	1,873	Near premises
दूर	9,508	2,420	4,627	239	2,222	Away
<b>अन्य सभी/All others</b>						
परिवारों की कुल संख्या	28,563	9,362	12,658	702	5,841	Total number of households
परिसर के अन्दर	0	0	0	0	0	Within premises
परिसर के निकट	15,399	6,228	6,488	398	2,285	Near premises
दूर	13,164	3,134	6,170	304	3,556	Away

**जज-11 अ.जा. : पेय जल के स्रोत और उनकी स्थिति एवं बिजली तथा शौचालय की उपलब्धता के अनुसार वर्गीकृत अनुसूचित जाति के परिवार**  
**HH-11 SC : SCHEDULED CASTE HOUSEHOLDS CLASSIFIED BY SOURCE AND LOCATION OF DRINKING WATER AND AVAILABILITY OF ELECTRICITY AND LATRINE**

पेय जल के मुख्य स्रोत और पेय जल की उपलब्धता	परिवारों की कुल संख्या/ Total number of households	बिजली/Electricity				मुख्य स्रोत और पेय जल की उपलब्धता
		उपलब्ध/Available		अनुपलब्ध/Not available		
		शौचालय उपलब्ध/ Latrine available	शौचालय अनुपलब्ध/ Latrine not available	शौचालय उपलब्ध/ Latrine available	शौचालय अनुपलब्ध/ Latrine not available	
1	2	3	4	5	6	1
<b>राज्य - आन्ध्र प्रदेश 28/STATE - ANDHRA PRADESH 28</b>						
<b>सभी स्रोत/All sources</b>						
परिवारों की कुल संख्या	36,71,634	11,80,712	20,66,851	46,090	3,77,981	Total number of households
परिसर के अन्दर	12,14,515	7,04,065	4,48,732	17,422	44,296	Within premises
परिसर के निकट	16,30,485	3,33,546	10,81,532	18,809	1,96,598	Near premises
दूर	8,26,634	1,43,101	5,36,587	9,859	1,37,087	Away
<b>नल का पानी उपचारित स्रोत से/Tap water from treated source</b>						
परिवारों की कुल संख्या	16,96,723	7,71,024	7,84,521	21,154	1,20,024	Total number of households
परिसर के अन्दर	7,40,393	5,10,450	2,02,569	8,803	18,571	Within premises
परिसर के निकट	7,13,116	2,03,397	4,33,244	8,839	67,636	Near premises
दूर	2,43,214	57,177	1,48,708	3,512	33,817	Away
<b>नल का पानी अनुपचारित स्रोत से/Tap water from un-treated source</b>						
परिवारों की कुल संख्या	8,81,126	1,76,349	5,90,288	11,878	1,02,611	Total number of households
परिसर के अन्दर	2,80,681	94,317	1,63,683	5,382	17,299	Within premises
परिसर के निकट	4,53,077	62,781	3,26,207	5,151	58,938	Near premises
दूर	1,47,368	19,251	1,00,398	1,345	26,374	Away
<b>ढका हुआ कुआँ/Covered well</b>						
परिवारों की कुल संख्या	17,131	4,886	7,336	2,503	2,406	Total number of households
परिसर के अन्दर	6,671	3,005	1,462	1,643	561	Within premises
परिसर के निकट	3,960	702	1,935	630	693	Near premises
दूर	6,500	1,179	3,939	230	1,152	Away

**जज-11 अ.जा. : पेय जल के स्रोत और उनकी स्थिति एवं बिजली तथा शौचालय की उपलब्धता के अनुसार वर्गीकृत अनुसूचित जाति के परिवार**  
**HH-11 SC : SCHEDULED CASTE HOUSEHOLDS CLASSIFIED BY SOURCE AND LOCATION OF DRINKING WATER AND AVAILABILITY OF ELECTRICITY AND LATRINE**

पेय जल के मुख्य स्रोत और पेय जल की उपलब्धता	परिवारों की कुल संख्या/ Total number of households	बिजली/Electricity				मुख्य स्रोत और पेय जल की उपलब्धता
		उपलब्ध/Available		अनुपलब्ध/Not available		
		शौचालय उपलब्ध/ Latrine available	शौचालय अनुपलब्ध/ Latrine not available	शौचालय उपलब्ध/ Latrine available	शौचालय अनुपलब्ध/ Latrine not available	
1	2	3	4	5	6	1
<b>राज्य - आन्ध्र प्रदेश 28/STATE - ANDHRA PRADESH 28</b>						
<b>बिना ढका कुआँ/Uncovered well</b>						
परिवारों की कुल संख्या	1,96,579	37,363	1,32,394	1,529	25,293	Total number of households
परिसर के अन्दर	44,958	14,813	27,251	322	2,572	Within premises
परिसर के निकट	66,173	9,462	46,585	526	9,600	Near premises
दूर	85,448	13,088	58,558	681	13,121	Away
<b>हैंड पम्प/Hand pump</b>						
परिवारों की कुल संख्या	5,74,234	1,07,902	3,75,293	5,275	85,764	Total number of households
परिसर के अन्दर	97,255	50,110	42,196	900	4,049	Within premises
परिसर के निकट	2,81,167	35,207	1,99,756	2,234	43,970	Near premises
दूर	1,95,812	22,585	1,33,341	2,141	37,745	Away
<b>ट्यूबवेल/बोरहोल/Tube well/Borehole</b>						
परिवारों की कुल संख्या	2,03,724	53,049	1,20,946	2,256	27,473	Total number of households
परिसर के अन्दर	44,557	31,370	11,571	372	1,244	Within premises
परिसर के निकट	83,125	11,973	58,229	868	12,055	Near premises
दूर	76,042	9,706	51,146	1,016	14,174	Away
<b>अन्य सभी/All others</b>						
परिवारों की कुल संख्या	1,02,117	30,139	56,073	1,495	14,410	Total number of households
परिसर के अन्दर	0	0	0	0	0	Within premises
परिसर के निकट	29,867	10,024	15,576	561	3,706	Near premises
दूर	72,250	20,115	40,497	934	10,704	Away

**जज-11 अ.जा. : पेय जल के स्रोत और उनकी स्थिति एवं बिजली तथा शौचालय की उपलब्धता के अनुसार वर्गीकृत अनुसूचित जाति के परिवार**  
**HH-11 SC : SCHEDULED CASTE HOUSEHOLDS CLASSIFIED BY SOURCE AND LOCATION OF DRINKING WATER AND AVAILABILITY OF ELECTRICITY**  
**AND LATRINE**

पेय जल के मुख्य स्रोत और पेय जल की उपलब्धता	परिवारों की कुल संख्या/ Total number of households	बिजली/Electricity				मुख्य स्रोत और पेय जल की उपलब्धता
		उपलब्ध/Available		अनुपलब्ध/Not available		
		शौचालय उपलब्ध/ Latrine available	शौचालय अनुपलब्ध/ Latrine not available	शौचालय उपलब्ध/ Latrine available	शौचालय अनुपलब्ध/ Latrine not available	
1	2	3	4	5	6	1
<b>राज्य - आन्ध्र प्रदेश 28/STATE - ANDHRA PRADESH 28</b>						
<b>ग्रामीण/Rural</b>						
<b>सभी स्रोत/All sources</b>						
परिवारों की कुल संख्या	28,15,731	5,68,572	18,67,644	34,133	3,45,382	Total number of households
परिसर के अन्दर	7,44,849	2,75,702	4,14,487	12,738	41,922	Within premises
परिसर के निकट	13,67,557	2,01,857	9,71,507	14,005	1,80,188	Near premises
दूर	7,03,325	91,013	4,81,650	7,390	1,23,272	Away
<b>नल का पानी उपचारित स्रोत से/Tap water from treated source</b>						
परिवारों की कुल संख्या	10,63,214	2,83,150	6,63,127	13,364	1,03,573	Total number of households
परिसर के अन्दर	3,47,097	1,45,841	1,78,905	5,254	17,097	Within premises
परिसर के निकट	5,30,735	1,05,251	3,61,362	5,759	58,363	Near premises
दूर	1,85,382	32,058	1,22,860	2,351	28,113	Away
<b>नल का पानी अनुपचारित स्रोत से/Tap water from un-treated source</b>						
परिवारों की कुल संख्या	8,01,430	1,32,984	5,60,635	10,101	97,710	Total number of households
परिसर के अन्दर	2,52,411	71,858	1,58,942	4,747	16,864	Within premises
परिसर के निकट	4,15,568	47,660	3,07,541	4,234	56,133	Near premises
दूर	1,33,451	13,466	94,152	1,120	24,713	Away
<b>ढका हुआ कुआँ/Covered well</b>						
परिवारों की कुल संख्या	13,210	2,394	6,506	2,184	2,126	Total number of households
परिसर के अन्दर	4,461	1,297	1,256	1,444	464	Within premises
परिसर के निकट	3,319	424	1,710	558	627	Near premises
दूर	5,430	673	3,540	182	1,035	Away

**जज-11 अ.जा. : पेय जल के स्रोत और उनकी स्थिति एवं बिजली तथा शौचालय की उपलब्धता के अनुसार वर्गीकृत अनुसूचित जाति के परिवार**  
**HH-11 SC : SCHEDULED CASTE HOUSEHOLDS CLASSIFIED BY SOURCE AND LOCATION OF DRINKING WATER AND AVAILABILITY OF ELECTRICITY AND LATRINE**

पेय जल के मुख्य स्रोत और पेय जल की उपलब्धता	परिवारों की कुल संख्या/ Total number of households	बिजली/Electricity				मुख्य स्रोत और पेय जल की उपलब्धता
		उपलब्ध/Available		अनुपलब्ध/Not available		
		शौचालय उपलब्ध/ Latrine available	शौचालय अनुपलब्ध/ Latrine not available	शौचालय उपलब्ध/ Latrine available	शौचालय अनुपलब्ध/ Latrine not available	
1	2	3	4	5	6	1
<b>राज्य - आन्ध्र प्रदेश 28/STATE - ANDHRA PRADESH 28</b>						
<b>ग्रामीण/Rural</b>						
<b>बिना ढका कुआँ/Uncovered well</b>						
परिवारों की कुल संख्या	1,81,422	29,607	1,26,098	1,361	24,356	Total number of households
परिसर के अन्दर	37,361	9,633	25,036	256	2,436	Within premises
परिसर के निकट	62,937	8,181	44,971	491	9,294	Near premises
दूर	81,124	11,793	56,091	614	12,626	Away
<b>हैंड पम्प/Hand pump</b>						
परिवारों की कुल संख्या	5,24,587	83,607	3,55,692	4,559	80,729	Total number of households
परिसर के अन्दर	81,819	37,208	39,962	769	3,880	Within premises
परिसर के निकट	2,61,362	28,014	1,89,738	1,947	41,663	Near premises
दूर	1,81,406	18,385	1,25,992	1,843	35,186	Away
<b>ट्यूबवेल/बोरहोल/Tube well/Borehole</b>						
परिवारों की कुल संख्या	1,61,582	23,687	1,10,741	1,635	25,519	Total number of households
परिसर के अन्दर	21,700	9,865	10,386	268	1,181	Within premises
परिसर के निकट	72,500	7,631	52,997	628	11,244	Near premises
दूर	67,382	6,191	47,358	739	13,094	Away
<b>अन्य सभी/All others</b>						
परिवारों की कुल संख्या	70,286	13,143	44,845	929	11,369	Total number of households
परिसर के अन्दर	0	0	0	0	0	Within premises
परिसर के निकट	21,136	4,696	13,188	388	2,864	Near premises
दूर	49,150	8,447	31,657	541	8,505	Away

**जज-11 अ.जा. : पेय जल के स्रोत और उनकी स्थिति एवं बिजली तथा शौचालय की उपलब्धता के अनुसार वर्गीकृत अनुसूचित जाति के परिवार**  
**HH-11 SC : SCHEDULED CASTE HOUSEHOLDS CLASSIFIED BY SOURCE AND LOCATION OF DRINKING WATER AND AVAILABILITY OF ELECTRICITY**  
**AND LATRINE**

पेय जल के मुख्य स्रोत और पेय जल की उपलब्धता	परिवारों की कुल संख्या/ Total number of households	बिजली/Electricity				मुख्य स्रोत और पेय जल की उपलब्धता
		उपलब्ध/Available		अनुपलब्ध/Not available		
		शौचालय उपलब्ध/ Latrine available	शौचालय अनुपलब्ध/ Latrine not available	शौचालय उपलब्ध/ Latrine available	शौचालय अनुपलब्ध/ Latrine not available	
1	2	3	4	5	6	1
<b>राज्य - आन्ध्र प्रदेश 28/STATE - ANDHRA PRADESH 28</b>						
<b>नगरीय/Urban</b>						
<b>सभी स्रोत/All sources</b>						
परिवारों की कुल संख्या	8,55,903	6,12,140	1,99,207	11,957	32,599	Total number of households
परिसर के अन्दर	4,69,666	4,28,363	34,245	4,684	2,374	Within premises
परिसर के निकट	2,62,928	1,31,689	1,10,025	4,804	16,410	Near premises
दूर	1,23,309	52,088	54,937	2,469	13,815	Away
<b>नल का पानी उपचारित स्रोत से/Tap water from treated source</b>						
परिवारों की कुल संख्या	6,33,509	4,87,874	1,21,394	7,790	16,451	Total number of households
परिसर के अन्दर	3,93,296	3,64,609	23,664	3,549	1,474	Within premises
परिसर के निकट	1,82,381	98,146	71,882	3,080	9,273	Near premises
दूर	57,832	25,119	25,848	1,161	5,704	Away
<b>नल का पानी अनुपचारित स्रोत से/Tap water from un-treated source</b>						
परिवारों की कुल संख्या	79,696	43,365	29,653	1,777	4,901	Total number of households
परिसर के अन्दर	28,270	22,459	4,741	635	435	Within premises
परिसर के निकट	37,509	15,121	18,666	917	2,805	Near premises
दूर	13,917	5,785	6,246	225	1,661	Away
<b>ढका हुआ कुआँ/Covered well</b>						
परिवारों की कुल संख्या	3,921	2,492	830	319	280	Total number of households
परिसर के अन्दर	2,210	1,708	206	199	97	Within premises
परिसर के निकट	641	278	225	72	66	Near premises
दूर	1,070	506	399	48	117	Away

**जज-11 अ.जा. : पेय जल के स्रोत और उनकी स्थिति एवं बिजली तथा शौचालय की उपलब्धता के अनुसार वर्गीकृत अनुसूचित जाति के परिवार**  
**HH-11 SC : SCHEDULED CASTE HOUSEHOLDS CLASSIFIED BY SOURCE AND LOCATION OF DRINKING WATER AND AVAILABILITY OF ELECTRICITY AND LATRINE**

पेय जल के मुख्य स्रोत और पेय जल की उपलब्धता	परिवारों की कुल संख्या/ Total number of households	बिजली/Electricity				मुख्य स्रोत और पेय जल की उपलब्धता
		उपलब्ध/Available		अनुपलब्ध/Not available		
		शौचालय उपलब्ध/ Latrine available	शौचालय अनुपलब्ध/ Latrine not available	शौचालय उपलब्ध/ Latrine available	शौचालय अनुपलब्ध/ Latrine not available	
1	2	3	4	5	6	1
<b>राज्य - आन्ध्र प्रदेश 28/STATE - ANDHRA PRADESH 28</b>						
<b>नगरीय/Urban</b>						
<b>बिना ढका कुआँ/Uncovered well</b>						
परिवारों की कुल संख्या	15,157	7,756	6,296	168	937	Total number of households
परिसर के अन्दर	7,597	5,180	2,215	66	136	Within premises
परिसर के निकट	3,236	1,281	1,614	35	306	Near premises
दूर	4,324	1,295	2,467	67	495	Away
<b>हैंड पम्प/Hand pump</b>						
परिवारों की कुल संख्या	49,647	24,295	19,601	716	5,035	Total number of households
परिसर के अन्दर	15,436	12,902	2,234	131	169	Within premises
परिसर के निकट	19,805	7,193	10,018	287	2,307	Near premises
दूर	14,406	4,200	7,349	298	2,559	Away
<b>ट्यूबवेल/बोरहोल/Tube well/Borehole</b>						
परिवारों की कुल संख्या	42,142	29,362	10,205	621	1,954	Total number of households
परिसर के अन्दर	22,857	21,505	1,185	104	63	Within premises
परिसर के निकट	10,625	4,342	5,232	240	811	Near premises
दूर	8,660	3,515	3,788	277	1,080	Away
<b>अन्य सभी/All others</b>						
परिवारों की कुल संख्या	31,831	16,996	11,228	566	3,041	Total number of households
परिसर के अन्दर	0	0	0	0	0	Within premises
परिसर के निकट	8,731	5,328	2,388	173	842	Near premises
दूर	23,100	11,668	8,840	393	2,199	Away



**जज-11 अ.जा. : पेय जल के स्रोत और उनकी स्थिति एवं बिजली तथा शौचालय की उपलब्धता के अनुसार वर्गीकृत अनुसूचित जाति के परिवार**  
**HH-11 SC : SCHEDULED CASTE HOUSEHOLDS CLASSIFIED BY SOURCE AND LOCATION OF DRINKING WATER AND AVAILABILITY OF ELECTRICITY AND LATRINE**

पेय जल के मुख्य स्रोत और पेय जल की उपलब्धता	परिवारों की कुल संख्या/ Total number of households	बिजली/Electricity				मुख्य स्रोत और पेय जल की उपलब्धता
		उपलब्ध/Available	शौचालय उपलब्ध/ Latrine available	शौचालय उपलब्ध/Not available	शौचालय उपलब्ध/ Latrine not available	
	2	3	4	5	6	1
<b>राज्य - कर्नाटक 29/STATE - KARNATAKA 29</b>						
<b>सभी स्रोत/All sources</b>						
परिवारों की कुल संख्या	21,40,304	6,35,679	11,84,879	38,574	2,81,172	Total number of households
परिसर के अन्दर	5,66,871	3,68,184	1,62,140	11,632	24,915	Within premises
परिसर के निकट	10,34,275	2,04,506	6,66,497	18,232	1,45,040	Near premises
दूर	5,39,158	62,989	3,56,242	8,710	1,11,217	Away
<b>नल का पानी उपचारित स्रोत से/Tap water from treated source</b>						
परिवारों की कुल संख्या	7,54,328	3,57,754	3,21,034	13,337	62,203	Total number of households
परिसर के अन्दर	3,60,874	2,65,848	80,308	5,252	9,466	Within premises
परिसर के निकट	2,89,169	76,212	1,73,777	6,026	33,154	Near premises
दूर	1,04,285	15,694	66,949	2,059	19,583	Away
<b>नल का पानी अनुपचारित स्रोत से/Tap water from un-treated source</b>						
परिवारों की कुल संख्या	6,35,592	1,31,290	4,04,853	10,281	89,168	Total number of households
परिसर के अन्दर	1,08,961	47,829	50,579	2,860	7,693	Within premises
परिसर के निकट	3,92,684	69,985	2,61,253	5,914	55,532	Near premises
दूर	1,33,947	13,476	93,021	1,507	25,943	Away
<b>ढका हुआ कुआँ/Covered well</b>						
परिवारों की कुल संख्या	17,300	5,126	8,438	1,167	2,569	Total number of households
परिसर के अन्दर	4,838	2,831	839	626	542	Within premises
परिसर के निकट	6,178	1,163	3,663	344	1,008	Near premises
दूर	6,284	1,132	3,936	197	1,019	Away

**जज-11 अ.जा. : पेय जल के स्रोत और उनकी स्थिति एवं बिजली तथा शौचालय की उपलब्धता के अनुसार वर्गीकृत अनुसूचित जाति के परिवार**  
**HH-11 SC : SCHEDULED CASTE HOUSEHOLDS CLASSIFIED BY SOURCE AND LOCATION OF DRINKING WATER AND AVAILABILITY OF ELECTRICITY AND LATRINE**

पेय जल के मुख्य स्रोत और पेय जल की उपलब्धता	परिवारों की कुल संख्या/ Total number of households	बिजली/Electricity				मुख्य स्रोत और पेय जल की उपलब्धता
		उपलब्ध/Available शौचालय उपलब्ध/ Latrine available	शौचालय उपलब्ध/Not available शौचालय उपलब्ध/ Latrine available	शौचालय उपलब्ध/Not available शौचालय उपलब्ध/ Latrine not available	शौचालय उपलब्ध/Not available शौचालय उपलब्ध/ Latrine not available	
	2	3	4	5	6	1
<b>राज्य - कर्नाटक 29/STATE - KARNATAKA 29</b>						
<b>योग/Total</b>						
<b>बिना ढका कुआँ/Uncovered well</b>						
परिवारों की कुल संख्या	97,080	26,951	45,942	4,625	19,562	Total number of households
परिसर के अन्दर	25,540	15,120	5,675	2,003	2,742	Within premises
परिसर के निकट	32,848	7,066	17,367	1,466	6,949	Near premises
दूर	38,692	4,765	22,900	1,156	9,871	Away
<b>हैंड पम्प/Hand pump</b>						
परिवारों की कुल संख्या	1,85,637	13,432	1,31,536	1,992	38,677	Total number of households
परिसर के अन्दर	9,031	2,204	5,477	178	1,172	Within premises
परिसर के निकट	86,146	6,555	62,497	829	16,265	Near premises
दूर	90,460	4,673	63,562	985	21,240	Away
<b>ट्यूबवेल/बोरहोल/Tube well/Borehole</b>						
परिवारों की कुल संख्या	3,77,061	83,040	2,34,191	4,897	54,933	Total number of households
परिसर के अन्दर	57,627	34,352	19,262	713	3,300	Within premises
परिसर के निकट	1,97,452	33,902	1,33,506	2,505	27,539	Near premises
दूर	1,21,982	14,786	81,423	1,679	24,094	Away
<b>अन्य सभी/All others</b>						
परिवारों की कुल संख्या	73,306	18,086	38,885	2,275	14,060	Total number of households
परिसर के अन्दर	0	0	0	0	0	Within premises
परिसर के निकट	29,798	9,623	14,434	1,148	4,593	Near premises
दूर	43,508	8,463	24,451	1,127	9,467	Away

**जज-11 अ.जा. : पेय जल के स्रोत और उनकी स्थिति एवं बिजली तथा शौचालय की उपलब्धता के अनुसार वर्गीकृत अनुसूचित जाति के परिवार**  
**HH-11 SC : SCHEDULED CASTE HOUSEHOLDS CLASSIFIED BY SOURCE AND LOCATION OF DRINKING WATER AND AVAILABILITY OF ELECTRICITY AND LATRINE**

पेय जल के मुख्य स्रोत और पेय जल की उपलब्धता	परिवारों की कुल संख्या/ Total number of households	बिजली/Electricity				मुख्य स्रोत और पेय जल की उपलब्धता
		उपलब्ध/Available		अनुपलब्ध/Not available		
		शौचालय उपलब्ध/ Latrine available	शौचालय अनुपलब्ध/ Latrine not available	शौचालय उपलब्ध/ Latrine available	शौचालय अनुपलब्ध/ Latrine not available	
1	2	3	4	5	6	1
<b>राज्य - कर्नाटक 29/STATE - KARNATAKA 29</b>						
<b>ग्रामीण/Rural</b>						
<b>सभी स्रोत/All sources</b>						
परिवारों की कुल संख्या	15,10,140	2,20,113	10,24,541	27,329	2,38,157	Total number of households
परिसर के अन्दर	2,35,682	78,699	1,28,686	7,647	20,650	Within premises
परिसर के निकट	8,28,773	1,09,673	5,81,153	13,409	1,24,538	Near premises
दूर	4,45,685	31,741	3,14,702	6,273	92,969	Away
<b>नल का पानी उपचारित स्रोत से/Tap water from treated source</b>						
परिवारों की कुल संख्या	3,43,002	64,800	2,28,427	7,378	42,397	Total number of households
परिसर के अन्दर	95,100	32,452	53,701	2,421	6,526	Within premises
परिसर के निकट	1,77,125	26,301	1,24,420	3,697	22,707	Near premises
दूर	70,777	6,047	50,306	1,260	13,164	Away
<b>नल का पानी अनुपचारित स्रोत से/Tap water from un-treated source</b>						
परिवारों की कुल संख्या	5,40,157	78,959	3,73,109	7,922	80,167	Total number of households
परिसर के अन्दर	79,464	24,078	46,094	2,254	7,038	Within premises
परिसर के निकट	3,43,017	46,856	2,41,593	4,546	50,022	Near premises
दूर	1,17,676	8,025	85,422	1,122	23,107	Away
<b>ढका हुआ कुआँ/Covered well</b>						
परिवारों की कुल संख्या	12,665	2,057	7,531	860	2,217	Total number of households
परिसर के अन्दर	2,472	898	687	478	409	Within premises
परिसर के निकट	5,276	685	3,415	250	926	Near premises
दूर	4,917	474	3,429	132	882	Away

जज-11 अ.जा. : पेय जल के स्रोत और उनकी स्थिति एवं बिजली तथा शौचालय की उपलब्धता के अनुसार वर्गीकृत अनुसूचित जाति के परिवार  
**HH-11 SC : SCHEDULED CASTE HOUSEHOLDS CLASSIFIED BY SOURCE AND LOCATION OF DRINKING WATER AND AVAILABILITY OF ELECTRICITY AND LATRINE**

पेय जल के मुख्य स्रोत और पेय जल की उपलब्धता	परिवारों की कुल संख्या/ Total number of households	बिजली/Electricity				मुख्य स्रोत और पेय जल की उपलब्धता
		उपलब्ध/Available		अनुपलब्ध/Not available		
		शौचालय उपलब्ध/ Latrine available	शौचालय अनुपलब्ध/ Latrine not available	शौचालय उपलब्ध/ Latrine available	शौचालय अनुपलब्ध/ Latrine not available	
1	2	3	4	5	6	1
<b>राज्य - कर्नाटक 29/STATE - KARNATAKA 29</b>						
<b>ग्रामीण/Rural</b>						
<b>बिना ढका कुआँ/Uncovered well</b>						
परिवारों की कुल संख्या	85,025	19,381	42,985	4,239	18,420	Total number of households
परिसर के अन्दर	19,483	9,921	5,134	1,848	2,580	Within premises
परिसर के निकट	30,101	5,795	16,293	1,372	6,641	Near premises
दूर	35,441	3,665	21,558	1,019	9,199	Away
<b>हैंड पम्प/Hand pump</b>						
परिवारों की कुल संख्या	1,70,632	9,297	1,24,347	1,620	35,368	Total number of households
परिसर के अन्दर	7,353	930	5,165	155	1,103	Within premises
परिसर के निकट	80,393	5,080	59,402	694	15,217	Near premises
दूर	82,886	3,287	59,780	771	19,048	Away
<b>ट्यूबवेल/बोरहोल/Tube well/Borehole</b>						
परिवारों की कुल संख्या	3,13,503	40,633	2,19,289	3,717	49,864	Total number of households
परिसर के अन्दर	31,810	10,420	17,905	491	2,994	Within premises
परिसर के निकट	1,75,376	22,049	1,25,805	1,986	25,536	Near premises
दूर	1,06,317	8,164	75,579	1,240	21,334	Away
<b>अन्य सभी/All others</b>						
परिवारों की कुल संख्या	45,156	4,986	28,853	1,593	9,724	Total number of households
परिसर के अन्दर	0	0	0	0	0	Within premises
परिसर के निकट	17,485	2,907	10,225	864	3,489	Near premises
दूर	27,671	2,079	18,628	729	6,235	Away

**जज-11 अ.जा. : पेय जल के स्रोत और उनकी स्थिति एवं बिजली तथा शौचालय की उपलब्धता के अनुसार वर्गीकृत अनुसूचित जाति के परिवार**  
**HH-11 SC : SCHEDULED CASTE HOUSEHOLDS CLASSIFIED BY SOURCE AND LOCATION OF DRINKING WATER AND AVAILABILITY OF ELECTRICITY AND LATRINE**

पेय जल के मुख्य स्रोत और पेय जल की उपलब्धता	परिवारों की कुल संख्या/ Total number of households	बिजली/Electricity				मुख्य स्रोत और पेय जल की उपलब्धता
		उपलब्ध/Available		अनुपलब्ध/Not available		
		शौचालय उपलब्ध/ Latrine available	शौचालय अनुपलब्ध/ Latrine not available	शौचालय उपलब्ध/ Latrine available	शौचालय अनुपलब्ध/ Latrine not available	
1	2	3	4	5	6	1
<b>राज्य - कर्नाटक 29/STATE - KARNATAKA 29</b>						
<b>नगरीय/Urban</b>						
<b>सभी स्रोत/All sources</b>						
परिवारों की कुल संख्या	6,30,164	4,15,566	1,60,338	11,245	43,015	Total number of households
परिसर के अन्दर	3,31,189	2,89,485	33,454	3,985	4,265	Within premises
परिसर के निकट	2,05,502	94,833	85,344	4,823	20,502	Near premises
दूर	93,473	31,248	41,540	2,437	18,248	Away
<b>नल का पानी उपचारित स्रोत से/Tap water from treated source</b>						
परिवारों की कुल संख्या	4,11,326	2,92,954	92,607	5,959	19,806	Total number of households
परिसर के अन्दर	2,65,774	2,33,396	26,607	2,831	2,940	Within premises
परिसर के निकट	1,12,044	49,911	49,357	2,329	10,447	Near premises
दूर	33,508	9,647	16,643	799	6,419	Away
<b>नल का पानी अनुपचारित स्रोत से/Tap water from un-treated source</b>						
परिवारों की कुल संख्या	95,435	52,331	31,744	2,359	9,001	Total number of households
परिसर के अन्दर	29,497	23,751	4,485	606	655	Within premises
परिसर के निकट	49,667	23,129	19,660	1,368	5,510	Near premises
दूर	16,271	5,451	7,599	385	2,836	Away
<b>ढका हुआ कुआँ/Covered well</b>						
परिवारों की कुल संख्या	4,635	3,069	907	307	352	Total number of households
परिसर के अन्दर	2,366	1,933	152	148	133	Within premises
परिसर के निकट	902	478	248	94	82	Near premises
दूर	1,367	658	507	65	137	Away

**जज-11 अ.जा. : पेय जल के स्रोत और उनकी स्थिति एवं बिजली तथा शौचालय की उपलब्धता के अनुसार वर्गीकृत अनुसूचित जाति के परिवार**  
**HH-11 SC : SCHEDULED CASTE HOUSEHOLDS CLASSIFIED BY SOURCE AND LOCATION OF DRINKING WATER AND AVAILABILITY OF ELECTRICITY AND LATRINE**

पेय जल के मुख्य स्रोत और पेय जल की उपलब्धता	परिवारों की कुल संख्या/ Total number of households	बिजली/Electricity				मुख्य स्रोत और पेय जल की उपलब्धता
		उपलब्ध/Available		अनुपलब्ध/Not available		
		शौचालय उपलब्ध/ Latrine available	शौचालय अनुपलब्ध/ Latrine not available	शौचालय उपलब्ध/ Latrine available	शौचालय अनुपलब्ध/ Latrine not available	
1	2	3	4	5	6	1
<b>राज्य - कर्नाटक 29/STATE - KARNATAKA 29</b>						
<b>नगरीय/Urban</b>						
<b>बिना ढका कुआँ/Uncovered well</b>						
परिवारों की कुल संख्या	12,055	7,570	2,957	386	1,142	Total number of households
परिसर के अन्दर	6,057	5,199	541	155	162	Within premises
परिसर के निकट	2,747	1,271	1,074	94	308	Near premises
दूर	3,251	1,100	1,342	137	672	Away
<b>हैंड पम्प/Hand pump</b>						
परिवारों की कुल संख्या	15,005	4,135	7,189	372	3,309	Total number of households
परिसर के अन्दर	1,678	1,274	312	23	69	Within premises
परिसर के निकट	5,753	1,475	3,095	135	1,048	Near premises
दूर	7,574	1,386	3,782	214	2,192	Away
<b>ट्यूबवेल/बोरहोल/Tube well/Borehole</b>						
परिवारों की कुल संख्या	63,558	42,407	14,902	1,180	5,069	Total number of households
परिसर के अन्दर	25,817	23,932	1,357	222	306	Within premises
परिसर के निकट	22,076	11,853	7,701	519	2,003	Near premises
दूर	15,665	6,622	5,844	439	2,760	Away
<b>अन्य सभी/All others</b>						
परिवारों की कुल संख्या	28,150	13,100	10,032	682	4,336	Total number of households
परिसर के अन्दर	0	0	0	0	0	Within premises
परिसर के निकट	12,313	6,716	4,209	284	1,104	Near premises
दूर	15,837	6,384	5,823	398	3,232	Away

**जज-11 अ.जा. : पेय जल के स्रोत और उनकी स्थिति एवं बिजली तथा शौचालय की उपलब्धता के अनुसार वर्गीकृत अनुसूचित जाति के परिवार**  
**HH-11 SC : SCHEDULED CASTE HOUSEHOLDS CLASSIFIED BY SOURCE AND LOCATION OF DRINKING WATER AND AVAILABILITY OF ELECTRICITY AND LATRINE**

पेय जल के मुख्य स्रोत और पेय जल की उपलब्धता	परिवारों की कुल संख्या/ Total number of households	उपलब्ध/Available		बिजली/Electricity		अनुपलब्ध/Not available		1
		शौचालय उपलब्ध/ Latrine available	शौचालय अनुपलब्ध/ Latrine not available	शौचालय उपलब्ध/ Latrine available	शौचालय अनुपलब्ध/ Latrine not available	3	4	
	2							
<b>राज्य - गोवा 30/STATE - GOA 30</b>								
<b>योग/Total</b>								
<b>सभी स्रोत/All sources</b>								
परिवारों की कुल संख्या	13,351	9,152	2,916	941	342	Total number of households		
परिसर के अन्दर	10,189	7,896	1,550	627	116	Within premises		
परिसर के निकट	2,310	993	1,005	199	113	Near premises		
दूर	852	263	361	115	113	Away		
<b>नल का पानी उपचारित स्रोत से/Tap water from treated source</b>								
परिवारों की कुल संख्या	10,617	7,741	2,030	691	155	Total number of households		
परिसर के अन्दर	9,061	7,107	1,350	518	86	Within premises		
परिसर के निकट	1,259	513	616	86	44	Near premises		
दूर	297	121	64	87	25	Away		
<b>नल का पानी अनुपचारित स्रोत से/Tap water from un-treated source</b>								
परिवारों की कुल संख्या	827	506	184	111	26	Total number of households		
परिसर के अन्दर	590	436	67	77	10	Within premises		
परिसर के निकट	179	57	85	28	9	Near premises		
दूर	58	13	32	6	7	Away		
<b>ढका हुआ कुआँ/Covered well</b>								
परिवारों की कुल संख्या	470	275	139	35	21	Total number of households		
परिसर के अन्दर	274	191	53	26	4	Within premises		
परिसर के निकट	133	64	55	6	8	Near premises		
दूर	63	20	31	3	9	Away		

**जज-11 अ.जा. : पेय जल के स्रोत और उनकी स्थिति एवं बिजली तथा शौचालय की उपलब्धता के अनुसार वर्गीकृत अनुसूचित जाति के परिवार**  
**HH-11 SC : SCHEDULED CASTE HOUSEHOLDS CLASSIFIED BY SOURCE AND LOCATION OF DRINKING WATER AND AVAILABILITY OF ELECTRICITY AND LATRINE**

पेय जल के मुख्य स्रोत और पेय जल की उपलब्धता	परिवारों की कुल संख्या/ Total number of households	बिजली/Electricity				मुख्य स्रोत और पेय जल की उपलब्धता
		उपलब्ध/Available शौचालय उपलब्ध/ Latrine available	शौचालय अनुपलब्ध/ Latrine not available	अनुपलब्ध/Not available शौचालय उपलब्ध/ Latrine available	शौचालय अनुपलब्ध/ Latrine not available	
	2	3	4	5	6	1
<b>राज्य - गोवा 30/STATE - GOA 30</b>						
<b>योग/Total</b>						
<b>बिना ढका कुआँ/Uncovered well</b>						
परिवारों की कुल संख्या	794	282	418	20	74	Total number of households
परिसर के अन्दर	248	151	78	4	15	Within premises
परिसर के निकट	315	88	185	12	30	Near premises
दूर	231	43	155	4	29	Away
<b>हैंड पम्प/Hand pump</b>						
परिवारों की कुल संख्या	11	3	6	2	0	Total number of households
परिसर के अन्दर	5	3	0	2	0	Within premises
परिसर के निकट	6	0	6	0	0	Near premises
दूर	0	0	0	0	0	Away
<b>ट्यूबवेल/बोरहोल/Tube well/Borehole</b>						
परिवारों की कुल संख्या	26	19	6	0	1	Total number of households
परिसर के अन्दर	11	8	2	0	1	Within premises
परिसर के निकट	14	11	3	0	0	Near premises
दूर	1	0	1	0	0	Away
<b>अन्य सभी/All others</b>						
परिवारों की कुल संख्या	606	326	133	82	65	Total number of households
परिसर के अन्दर	0	0	0	0	0	Within premises
परिसर के निकट	404	260	55	67	22	Near premises
दूर	202	66	78	15	43	Away



**जज-11 अ.जा. : पेय जल के स्रोत और उनकी स्थिति एवं बिजली तथा शौचालय की उपलब्धता के अनुसार वर्गीकृत अनुसूचित जाति के परिवार**  
**HH-11 SC : SCHEDULED CASTE HOUSEHOLDS CLASSIFIED BY SOURCE AND LOCATION OF DRINKING WATER AND AVAILABILITY OF ELECTRICITY AND LATRINE**

पेय जल के मुख्य स्रोत और पेय जल की उपलब्धता	परिवारों की कुल संख्या/ Total number of households	बिजली/Electricity				मुख्य स्रोत और पेय जल की उपलब्धता
		उपलब्ध/Available		अनुपलब्ध/Not available		
		शौचालय उपलब्ध/ Latrine available	शौचालय अनुपलब्ध/ Latrine not available	शौचालय उपलब्ध/ Latrine available	शौचालय अनुपलब्ध/ Latrine not available	
1	2	3	4	5	6	1
<b>राज्य - गोवा 30/STATE - GOA 30</b>						
<b>ग्रामीण/Rural</b>						
<b>सभी स्रोत/All sources</b>						
परिवारों की कुल संख्या	4,387	2,611	1,251	327	198	Total number of households
परिसर के अन्दर	3,021	2,128	626	198	69	Within premises
परिसर के निकट	947	386	426	75	60	Near premises
दूर	419	97	199	54	69	Away
<b>नल का पानी उपचारित स्रोत से/Tap water from treated source</b>						
परिवारों की कुल संख्या	3,159	2,089	765	224	81	Total number of households
परिसर के अन्दर	2,552	1,841	510	150	51	Within premises
परिसर के निकट	484	209	222	37	16	Near premises
दूर	123	39	33	37	14	Away
<b>नल का पानी अनुपचारित स्रोत से/Tap water from un-treated source</b>						
परिवारों की कुल संख्या	306	183	68	40	15	Total number of households
परिसर के अन्दर	228	145	47	30	6	Within premises
परिसर के निकट	63	33	18	7	5	Near premises
दूर	15	5	3	3	4	Away
<b>ढका हुआ कुआँ/Covered well</b>						
परिवारों की कुल संख्या	199	97	70	19	13	Total number of households
परिसर के अन्दर	108	67	25	15	1	Within premises
परिसर के निकट	65	23	35	2	5	Near premises
दूर	26	7	10	2	7	Away

**जज-11 अ.जा. : पेय जल के स्रोत और उनकी स्थिति एवं बिजली तथा शौचालय की उपलब्धता के अनुसार वर्गीकृत अनुसूचित जाति के परिवार**  
**HH-11 SC : SCHEDULED CASTE HOUSEHOLDS CLASSIFIED BY SOURCE AND LOCATION OF DRINKING WATER AND AVAILABILITY OF ELECTRICITY AND LATRINE**

पेय जल के मुख्य स्रोत और पेय जल की उपलब्धता	परिवारों की कुल संख्या/ Total number of households	बिजली/Electricity				मुख्य स्रोत और पेय जल की उपलब्धता
		उपलब्ध/Available		अनुपलब्ध/Not available		
		शौचालय उपलब्ध/ Latrine available	शौचालय अनुपलब्ध/ Latrine not available	शौचालय उपलब्ध/ Latrine available	शौचालय अनुपलब्ध/ Latrine not available	
1	2	3	4	5	6	1
<b>राज्य - गोवा 30/STATE - GOA 30</b>						
<b>ग्रामीण/Rural</b>						
<b>बिना ढका कुआँ/Uncovered well</b>						
परिवारों की कुल संख्या	508	152	290	14	52	Total number of households
परिसर के अन्दर	126	71	42	3	10	Within premises
परिसर के निकट	192	51	115	8	18	Near premises
दूर	190	30	133	3	24	Away
<b>हैंड पम्प/Hand pump</b>						
परिवारों की कुल संख्या	2	2	0	0	0	Total number of households
परिसर के अन्दर	2	2	0	0	0	Within premises
परिसर के निकट	0	0	0	0	0	Near premises
दूर	0	0	0	0	0	Away
<b>ट्यूबवेल/बोरहोल/Tube well/Borehole</b>						
परिवारों की कुल संख्या	19	13	5	0	1	Total number of households
परिसर के अन्दर	5	2	2	0	1	Within premises
परिसर के निकट	13	11	2	0	0	Near premises
दूर	1	0	1	0	0	Away
<b>अन्य सभी/All others</b>						
परिवारों की कुल संख्या	194	75	53	30	36	Total number of households
परिसर के अन्दर	0	0	0	0	0	Within premises
परिसर के निकट	130	59	34	21	16	Near premises
दूर	64	16	19	9	20	Away

जज-11 अ.जा. : पेय जल के स्रोत और उनकी स्थिति एवं बिजली तथा शौचालय की उपलब्धता के अनुसार वर्गीकृत अनुसूचित जाति के परिवार  
**HH-11 SC : SCHEDULED CASTE HOUSEHOLDS CLASSIFIED BY SOURCE AND LOCATION OF DRINKING WATER AND AVAILABILITY OF ELECTRICITY AND LATRINE**

पेय जल के मुख्य स्रोत और पेय जल की उपलब्धता	परिवारों की कुल संख्या/ Total number of households	बिजली/Electricity				मुख्य स्रोत और पेय जल की उपलब्धता
		उपलब्ध/Available		अनुपलब्ध/Not available		
		शौचालय उपलब्ध/ Latrine available	शौचालय अनुपलब्ध/ Latrine not available	शौचालय उपलब्ध/ Latrine available	शौचालय अनुपलब्ध/ Latrine not available	
1	2	3	4	5	6	1
<b>राज्य - गोवा 30/STATE - GOA 30</b>						
<b>नगरीय/Urban</b>						
<b>सभी स्रोत/All sources</b>						
परिवारों की कुल संख्या	8,964	6,541	1,665		614	144
परिसर के अन्दर	7,168	5,768	924		429	47
परिसर के निकट	1,363	607	579		124	53
दूर	433	166	162		61	44
<b>नल का पानी उपचारित स्रोत से/Tap water from treated source</b>						
परिवारों की कुल संख्या	7,458	5,652	1,265		467	74
परिसर के अन्दर	6,509	5,266	840		368	35
परिसर के निकट	775	304	394		49	28
दूर	174	82	31		50	11
<b>नल का पानी अनुपचारित स्रोत से/Tap water from un-treated source</b>						
परिवारों की कुल संख्या	521	323	116		71	11
परिसर के अन्दर	362	291	20		47	4
परिसर के निकट	116	24	67		21	4
दूर	43	8	29		3	3
<b>ढका हुआ कुआँ/Covered well</b>						
परिवारों की कुल संख्या	271	178	69		16	8
परिसर के अन्दर	166	124	28		11	3
परिसर के निकट	68	41	20		4	3
दूर	37	13	21		1	2

**जज-11 अ.जा. : पेय जल के स्रोत और उनकी स्थिति एवं बिजली तथा शौचालय की उपलब्धता के अनुसार वर्गीकृत अनुसूचित जाति के परिवार**  
**HH-11 SC : SCHEDULED CASTE HOUSEHOLDS CLASSIFIED BY SOURCE AND LOCATION OF DRINKING WATER AND AVAILABILITY OF ELECTRICITY AND LATRINE**

पेय जल के मुख्य स्रोत और पेय जल की उपलब्धता	परिवारों की कुल संख्या/ Total number of households	बिजली/Electricity				मुख्य स्रोत और पेय जल की उपलब्धता	
		उपलब्ध/Available		अनुपलब्ध/Not available		मुख्य स्रोत और पेय जल की उपलब्धता	
		शौचालय उपलब्ध/ Latrine available	शौचालय अनुपलब्ध/ Latrine not available	शौचालय उपलब्ध/ Latrine available	शौचालय अनुपलब्ध/ Latrine not available	मुख्य स्रोत और पेय जल की उपलब्धता	मुख्य स्रोत और पेय जल की उपलब्धता
1	2	3	4	5	6	7	
<b>राज्य - गोवा 30/STATE - GOA 30</b>							
<b>नगरीय/Urban</b>							
<b>बिना ढका कुआँ/Uncovered well</b>							
परिवारों की कुल संख्या	286	130	128	6	22	Total number of households	
परिसर के अन्दर	122	80	36	0	5	Within premises	
परिसर के निकट	123	37	70	6	12	Near premises	
दूर	41	13	22	0	5	Away	
<b>हैंड पम्प/Hand pump</b>							
परिवारों की कुल संख्या	9	1	6	2	0	Total number of households	
परिसर के अन्दर	3	1	0	2	0	Within premises	
परिसर के निकट	6	0	6	0	0	Near premises	
दूर	0	0	0	0	0	Away	
<b>ट्यूबवेल/बोरहोल/Tube well/Borehole</b>							
परिवारों की कुल संख्या	7	6	1	0	0	Total number of households	
परिसर के अन्दर	6	6	0	0	0	Within premises	
परिसर के निकट	1	0	1	0	0	Near premises	
दूर	0	0	0	0	0	Away	
<b>अन्य सभी/All others</b>							
परिवारों की कुल संख्या	412	251	80	52	29	Total number of households	
परिसर के अन्दर	0	0	0	0	0	Within premises	
परिसर के निकट	274	201	21	46	6	Near premises	
दूर	138	50	59	6	23	Away	

**जज-11 अ.जा. : पेय जल के स्रोत और उनकी स्थिति एवं बिजली तथा शौचालय की उपलब्धता के अनुसार वर्गीकृत अनुसूचित जाति के परिवार**  
**HH-11 SC : SCHEDULED CASTE HOUSEHOLDS CLASSIFIED BY SOURCE AND LOCATION OF DRINKING WATER AND AVAILABILITY OF ELECTRICITY AND LATRINE**

पेय जल के मुख्य स्रोत और पेय जल की उपलब्धता	परिवारों की कुल संख्या/ Total number of households	बिजली/Electricity				मुख्य स्रोत और पेय जल की उपलब्धता	
		उपलब्ध/Available		अनुपलब्ध/Not available			
		शौचालय उपलब्ध/ Latrine available	शौचालय अनुपलब्ध/ Latrine not available	शौचालय उपलब्ध/ Latrine available	शौचालय अनुपलब्ध/ Latrine not available		
1	2	3	4	5	6	1	
<b>राज्य - केरल 32/STATE - KERALA 32</b>							
<b>सभी स्रोत/All sources</b>							
परिवारों की कुल संख्या	7,51,165	5,91,808	56,996	17,686	56,706	45,655	Total number of households
परिसर के अन्दर	4,53,102	3,92,824	22,824	7,373	24,317	13,137	Within premises
परिसर के निकट	1,85,400	1,29,343	19,482	6,826	18,896	17,679	Near premises
दूर	1,12,663	69,641	14,690	3,487	13,493	14,839	Away
<b>नल का पानी उपचारित स्रोत से/Tap water from treated source</b>							
परिवारों की कुल संख्या	2,19,441	1,77,164	17,686	17,686	13,666	10,925	Total number of households
परिसर के अन्दर	1,27,245	1,09,707	7,373	7,373	6,252	3,913	Within premises
परिसर के निकट	64,898	48,993	6,826	6,826	4,698	4,381	Near premises
दूर	27,298	18,464	3,487	3,487	2,716	2,631	Away
<b>नल का पानी अनुपचारित स्रोत से/Tap water from un-treated source</b>							
परिवारों की कुल संख्या	52,184	40,274	4,588	4,588	3,953	3,369	Total number of households
परिसर के अन्दर	28,371	23,855	1,709	1,709	1,725	1,082	Within premises
परिसर के निकट	16,689	11,706	2,039	2,039	1,451	1,493	Near premises
दूर	7,124	4,713	840	840	777	794	Away
<b>ढका हुआ कुआँ/Covered well</b>							
परिवारों की कुल संख्या	74,898	64,218	3,831	3,831	4,114	2,735	Total number of households
परिसर के अन्दर	56,306	51,219	2,032	2,032	2,120	935	Within premises
परिसर के निकट	11,053	8,046	889	889	1,202	916	Near premises
दूर	7,539	4,953	910	910	792	884	Away

**जज-11 अ.जा. : पेय जल के स्रोत और उनकी स्थिति एवं बिजली तथा शौचालय की उपलब्धता के अनुसार वर्गीकृत अनुसूचित जाति के परिवार**  
**HH-11 SC : SCHEDULED CASTE HOUSEHOLDS CLASSIFIED BY SOURCE AND LOCATION OF DRINKING WATER AND AVAILABILITY OF ELECTRICITY AND LATRINE**

पेय जल के मुख्य स्रोत और पेय जल की उपलब्धता	परिवारों की कुल संख्या/ Total number of households	उपलब्ध/Available		बिजली/Electricity		अनुपलब्ध/Not available		मुख्य स्रोत और पेय जल की उपलब्धता
		शौचालय उपलब्ध/ Latrine available	शौचालय अनुपलब्ध/ Latrine not available	शौचालय उपलब्ध/ Latrine available	शौचालय अनुपलब्ध/ Latrine not available	शौचालय उपलब्ध/ Latrine available	शौचालय अनुपलब्ध/ Latrine not available	
	2	3	4	5	6	7	8	9
<b>राज्य - केरल 32/STATE - KERALA 32</b>								
<b>योग/Total</b>								
<b>बिना ढका कुआँ/Uncovered well</b>								
परिवारों की कुल संख्या	3,34,062	2,64,924	22,711	27,181	19,246	Total number of households		
परिसर के अन्दर	2,26,640	1,94,978	11,096	13,658	6,908	Within premises		
परिसर के निकट	63,301	42,925	5,958	7,892	6,526	Near premises		
दूर	44,121	27,021	5,657	5,631	5,812	Away		
<b>हैंड पम्प/Hand pump</b>								
परिवारों की कुल संख्या	5,220	3,917	451	508	344	Total number of households		
परिसर के अन्दर	3,486	2,878	190	302	116	Within premises		
परिसर के निकट	1,036	633	147	126	130	Near premises		
दूर	698	406	114	80	98	Away		
<b>ट्यूबवेल/बोरहोल/Tube well/Borehole</b>								
परिवारों की कुल संख्या	15,022	12,792	878	659	693	Total number of households		
परिसर के अन्दर	11,054	10,187	424	260	183	Within premises		
परिसर के निकट	2,379	1,681	239	223	236	Near premises		
दूर	1,589	924	215	176	274	Away		
<b>अन्य सभी/All others</b>								
परिवारों की कुल संख्या	50,338	28,519	6,851	6,625	8,343	Total number of households		
परिसर के अन्दर	0	0	0	0	0	Within premises		
परिसर के निकट	26,044	15,359	3,384	3,304	3,997	Near premises		
दूर	24,294	13,160	3,467	3,321	4,346	Away		

**जज-11 अ.जा. : पेय जल के स्रोत और उनकी स्थिति एवं बिजली तथा शौचालय की उपलब्धता के अनुसार वर्गीकृत अनुसूचित जाति के परिवार**  
**HH-11 SC : SCHEDULED CASTE HOUSEHOLDS CLASSIFIED BY SOURCE AND LOCATION OF DRINKING WATER AND AVAILABILITY OF ELECTRICITY AND LATRINE**

पेय जल के मुख्य स्रोत और पेय जल की उपलब्धता	परिवारों की कुल संख्या/ Total number of households	बिजली/Electricity				मुख्य स्रोत के पेय जल की उपलब्धता
		उपलब्ध/Available		अनुपलब्ध/Not available		
		शौचालय उपलब्ध/ Latrine available	शौचालय अनुपलब्ध/ Latrine not available	शौचालय उपलब्ध/ Latrine available	शौचालय अनुपलब्ध/ Latrine not available	
1	2	3	4	5	6	1
<b>राज्य - केरल 32/STATE - KERALA 32</b>						
<b>ग्रामीण/Rural</b>						
<b>सभी स्रोत/All sources</b>						
परिवारों की कुल संख्या	4,54,729	3,39,866	40,985	39,028	34,850	Total number of households
परिसर के अन्दर	2,55,441	2,12,874	16,340	16,295	9,932	Within premises
परिसर के निकट	1,20,945	80,665	14,024	12,907	13,349	Near premises
दूर	78,343	46,327	10,621	9,826	11,569	Away
<b>नल का पानी उपचारित स्रोत से/Tap water from treated source</b>						
परिवारों की कुल संख्या	1,12,239	86,100	11,118	7,850	7,171	Total number of households
परिसर के अन्दर	61,613	50,260	4,875	3,780	2,698	Within premises
परिसर के निकट	35,840	26,318	4,163	2,572	2,787	Near premises
दूर	14,786	9,522	2,080	1,498	1,686	Away
<b>नल का पानी अनुपचारित स्रोत से/Tap water from un-treated source</b>						
परिवारों की कुल संख्या	36,988	27,700	3,731	2,857	2,700	Total number of households
परिसर के अन्दर	19,238	15,743	1,386	1,231	878	Within premises
परिसर के निकट	12,501	8,557	1,694	1,028	1,222	Near premises
दूर	5,249	3,400	651	598	600	Away
<b>ढका हुआ कुआँ/Covered well</b>						
परिवारों की कुल संख्या	43,607	35,996	2,797	2,774	2,040	Total number of households
परिसर के अन्दर	31,246	27,667	1,483	1,395	701	Within premises
परिसर के निकट	7,148	5,012	656	793	687	Near premises
दूर	5,213	3,317	658	586	652	Away

**जज-11 अ.जा. : पेय जल के स्रोत और उनकी स्थिति एवं बिजली तथा शौचालय की उपलब्धता के अनुसार वर्गीकृत अनुसूचित जाति के परिवार**  
**HH-11 SC : SCHEDULED CASTE HOUSEHOLDS CLASSIFIED BY SOURCE AND LOCATION OF DRINKING WATER AND AVAILABILITY OF ELECTRICITY AND LATRINE**

पेय जल के मुख्य स्रोत और पेय जल की उपलब्धता	परिवारों की कुल संख्या/ Total number of households	बिजली/Electricity				मुख्य स्रोत और पेय जल की उपलब्धता
		उपलब्ध/Available		अनुपलब्ध/Not available		
		शौचालय उपलब्ध/ Latrine available	शौचालय अनुपलब्ध/ Latrine not available	शौचालय उपलब्ध/ Latrine available	शौचालय अनुपलब्ध/ Latrine not available	
1	2	3	4	5	6	1
<b>राज्य - केरल 32/STATE - KERALA 32</b>						
<b>ग्रामीण/Rural</b>						
<b>बिना ढका कुआँ/Uncovered well</b>						
परिवारों की कुल संख्या	2,10,904	1,59,707	16,885	19,336	14,976	Total number of households
परिसर के अन्दर	1,36,401	1,13,116	8,235	9,585	5,465	Within premises
परिसर के निकट	42,895	27,797	4,496	5,621	4,981	Near premises
दूर	31,608	18,794	4,154	4,130	4,530	Away
<b>हैंड पम्प/Hand pump</b>						
परिवारों की कुल संख्या	2,814	1,975	300	291	248	Total number of households
परिसर के अन्दर	1,633	1,326	96	149	62	Within premises
परिसर के निकट	684	385	107	83	109	Near premises
दूर	497	264	97	59	77	Away
<b>ट्यूबवेल/बोरहोल/Tube well/Borehole</b>						
परिवारों की कुल संख्या	8,036	6,451	617	424	544	Total number of households
परिसर के अन्दर	5,310	4,762	265	155	128	Within premises
परिसर के निकट	1,564	1,067	177	134	186	Near premises
दूर	1,162	622	175	135	230	Away
<b>अन्य सभी/All others</b>						
परिवारों की कुल संख्या	40,141	21,937	5,537	5,496	7,171	Total number of households
परिसर के अन्दर	0	0	0	0	0	Within premises
परिसर के निकट	20,313	11,529	2,731	2,676	3,377	Near premises
दूर	19,828	10,408	2,806	2,820	3,794	Away



**जज-11 अ.जा. : पेय जल के स्रोत और उनकी स्थिति एवं बिजली तथा शौचालय की उपलब्धता के अनुसार वर्गीकृत अनुसूचित जाति के परिवार**  
**HH-11 SC : SCHEDULED CASTE HOUSEHOLDS CLASSIFIED BY SOURCE AND LOCATION OF DRINKING WATER AND AVAILABILITY OF ELECTRICITY AND LATRINE**

पेय जल के मुख्य स्रोत और पेय जल की उपलब्धता	परिवारों की कुल संख्या/ Total number of households	बिजली/Electricity				मुख्य स्रोत और पेय जल की उपलब्धता	
		उपलब्ध/Available		अनुपलब्ध/Not available			
		शौचालय उपलब्ध/ Latrine available	शौचालय अनुपलब्ध/ Latrine not available	शौचालय उपलब्ध/ Latrine available	शौचालय अनुपलब्ध/ Latrine not available		
1	2	3	4	5	6	1	
<b>राज्य - केरल 32/STATE - KERALA 32</b>							
<b>नगरीय/Urban</b>							
<b>सभी स्रोत/All sources</b>							
परिवारों की कुल संख्या	2,96,436	2,51,942	16,011		17,678	10,805	Total number of households
परिसर के अन्दर	1,97,661	1,79,950	6,484		8,022	3,205	Within premises
परिसर के निकट	64,455	48,678	5,458		5,989	4,330	Near premises
दूर	34,320	23,314	4,069		3,667	3,270	Away
<b>नल का पानी उपचारित स्रोत से/Tap water from treated source</b>							
परिवारों की कुल संख्या	1,07,202	91,064	6,568		5,816	3,754	Total number of households
परिसर के अन्दर	65,632	59,447	2,498		2,472	1,215	Within premises
परिसर के निकट	29,058	22,675	2,663		2,126	1,594	Near premises
दूर	12,512	8,942	1,407		1,218	945	Away
<b>नल का पानी अनुपचारित स्रोत से/Tap water from un-treated source</b>							
परिवारों की कुल संख्या	15,196	12,574	857		1,096	669	Total number of households
परिसर के अन्दर	9,133	8,112	323		494	204	Within premises
परिसर के निकट	4,188	3,149	345		423	271	Near premises
दूर	1,875	1,313	189		179	194	Away
<b>ढका हुआ कुआँ/Covered well</b>							
परिवारों की कुल संख्या	31,291	28,222	1,034		1,340	695	Total number of households
परिसर के अन्दर	25,060	23,552	549		725	234	Within premises
परिसर के निकट	3,905	3,034	233		409	229	Near premises
दूर	2,326	1,636	252		206	232	Away

**जज-11 अ.जा. : पेय जल के स्रोत और उनकी स्थिति एवं बिजली तथा शौचालय की उपलब्धता के अनुसार वर्गीकृत अनुसूचित जाति के परिवार**  
**HH-11 SC : SCHEDULED CASTE HOUSEHOLDS CLASSIFIED BY SOURCE AND LOCATION OF DRINKING WATER AND AVAILABILITY OF ELECTRICITY AND LATRINE**

पेय जल के मुख्य स्रोत और पेय जल की उपलब्धता	परिवारों की कुल संख्या/ Total number of households	बिजली/Electricity				मुख्य स्रोत और पेय जल की उपलब्धता
		उपलब्ध/Available		अनुपलब्ध/Not available		
		शौचालय उपलब्ध/ Latrine available	शौचालय अनुपलब्ध/ Latrine not available	शौचालय उपलब्ध/ Latrine available	शौचालय अनुपलब्ध/ Latrine not available	
1	2	3	4	5	6	1
<b>राज्य - केरल 32/STATE - KERALA 32</b>						
<b>नगरीय/Urban</b>						
<b>बिना ढका कुआँ/Uncovered well</b>						
परिवारों की कुल संख्या	1,23,158	1,05,217	5,826	7,845	4,270	Total number of households
परिसर के अन्दर	90,239	81,862	2,861	4,073	1,443	Within premises
परिसर के निकट	20,406	15,128	1,462	2,271	1,545	Near premises
दूर	12,513	8,227	1,503	1,501	1,282	Away
<b>हैंड पम्प/Hand pump</b>						
परिवारों की कुल संख्या	2,406	1,942	151	217	96	Total number of households
परिसर के अन्दर	1,853	1,552	94	153	54	Within premises
परिसर के निकट	352	248	40	43	21	Near premises
दूर	201	142	17	21	21	Away
<b>ट्यूबवेल/बोरहोल/Tube well/Borehole</b>						
परिवारों की कुल संख्या	6,986	6,341	261	235	149	Total number of households
परिसर के अन्दर	5,744	5,425	159	105	55	Within premises
परिसर के निकट	815	614	62	89	50	Near premises
दूर	427	302	40	41	44	Away
<b>अन्य सभी/All others</b>						
परिवारों की कुल संख्या	10,197	6,582	1,314	1,129	1,172	Total number of households
परिसर के अन्दर	0	0	0	0	0	Within premises
परिसर के निकट	5,731	3,830	653	628	620	Near premises
दूर	4,466	2,752	661	501	552	Away

जज-11 अ.जा. : पेय जल के स्रोत और उनकी स्थिति एवं बिजली तथा शौचालय की उपलब्धता के अनुसार वर्गीकृत अनुसूचित जाति के परिवार  
**HH-11 SC : SCHEDULED CASTE HOUSEHOLDS CLASSIFIED BY SOURCE AND LOCATION OF DRINKING WATER AND AVAILABILITY OF ELECTRICITY AND LATRINE**

पेय जल के मुख्य स्रोत और पेय जल की उपलब्धता	परिवारों की कुल संख्या/ Total number of households	बिजली/Electricity				मुख्य स्रोत पेय जल की उपलब्धता
		उपलब्ध/Available		अनुपलब्ध/Not available		
		शौचालय उपलब्ध/ Latrine available	शौचालय अनुपलब्ध/ Latrine not available	शौचालय उपलब्ध/ Latrine available	शौचालय अनुपलब्ध/ Latrine not available	
	2	3	4	5	6	1
<b>राज्य - तमिलनाडु 33/STATE - TAMIL NADU 33</b>						
<b>सभी स्रोत/All sources</b>						
परिवारों की कुल संख्या	37,59,496	9,50,762	24,40,818	36,871	3,31,045	Total number of households
परिसर के अन्दर	6,67,439	4,27,489	2,14,359	9,118	16,473	Within premises
परिसर के निकट	27,88,678	4,74,327	20,20,157	24,136	2,70,058	Near premises
दूर	3,03,379	48,946	2,06,302	3,617	44,514	Away
<b>नल का पानी उपचारित स्रोत से/Tap water from treated source</b>						
परिवारों की कुल संख्या	20,46,988	5,84,269	12,77,858	18,830	1,66,031	Total number of households
परिसर के अन्दर	4,46,627	2,97,178	1,35,427	4,786	9,236	Within premises
परिसर के निकट	14,91,825	2,70,843	10,67,734	12,627	1,40,621	Near premises
दूर	1,08,536	16,248	74,697	1,417	16,174	Away
<b>नल का पानी अनुपचारित स्रोत से/Tap water from un-treated source</b>						
परिवारों की कुल संख्या	10,86,410	1,67,053	8,02,563	11,293	1,05,501	Total number of households
परिसर के अन्दर	1,05,026	46,524	50,278	3,256	4,988	Within premises
परिसर के निकट	9,09,493	1,11,884	7,00,068	7,273	90,268	Near premises
दूर	71,891	8,645	52,217	764	10,265	Away
<b>ढका हुआ कुआँ/Covered well</b>						
परिवारों की कुल संख्या	30,597	13,821	13,423	869	2,484	Total number of households
परिसर के अन्दर	8,509	6,440	1,388	385	296	Within premises
परिसर के निकट	16,643	5,642	9,153	355	1,493	Near premises
दूर	5,445	1,739	2,882	129	695	Away

**जज-11 अ.जा. : पेय जल के स्रोत और उनकी स्थिति एवं बिजली तथा शौचालय की उपलब्धता के अनुसार वर्गीकृत अनुसूचित जाति के परिवार**  
**HH-11 SC : SCHEDULED CASTE HOUSEHOLDS CLASSIFIED BY SOURCE AND LOCATION OF DRINKING WATER AND AVAILABILITY OF ELECTRICITY AND LATRINE**

पेय जल के मुख्य स्रोत और पेय जल की उपलब्धता	परिवारों की कुल संख्या/ Total number of households	बिजली/Electricity				मुख्य स्रोत पेय जल की उपलब्धता
		उपलब्ध/Available		अनुपलब्ध/Not available		
		शौचालय उपलब्ध/ Latrine available	शौचालय अनुपलब्ध/ Latrine not available	शौचालय उपलब्ध/ Latrine available	शौचालय अनुपलब्ध/ Latrine not available	
1	2	3	4	5	6	1
<b>राज्य - तमिलनाडु 33/STATE - TAMIL NADU 33</b>						
<b>योग/Total</b>						
<b>बिना ढका कुआँ/Uncovered well</b>						
परिवारों की कुल संख्या	81,700	24,262	46,696	1,043	9,699	Total number of households
परिसर के अन्दर	11,211	8,368	2,436	120	287	Within premises
परिसर के निकट	49,581	12,453	30,701	606	5,821	Near premises
दूर	20,908	3,441	13,559	317	3,591	Away
<b>हैंड पम्प/Hand pump</b>						
परिवारों की कुल संख्या	2,14,937	57,197	1,36,230	1,846	19,664	Total number of households
परिसर के अन्दर	37,749	20,460	15,806	292	1,191	Within premises
परिसर के निकट	1,40,393	32,191	93,781	1,271	13,150	Near premises
दूर	36,795	4,546	26,643	283	5,323	Away
<b>ट्यूबवेल/बोरहोल/Tube well/Borehole</b>						
परिवारों की कुल संख्या	2,15,355	79,924	1,16,912	1,784	16,735	Total number of households
परिसर के अन्दर	58,317	48,519	9,024	279	495	Within premises
परिसर के निकट	1,33,400	25,460	93,409	1,265	13,266	Near premises
दूर	23,638	5,945	14,479	240	2,974	Away
<b>अन्य सभी/All others</b>						
परिवारों की कुल संख्या	83,509	24,236	47,136	1,206	10,931	Total number of households
परिसर के अन्दर	0	0	0	0	0	Within premises
परिसर के निकट	47,343	15,854	25,311	739	5,439	Near premises
दूर	36,166	8,382	21,825	467	5,492	Away

**जज-11 अ.जा. : पेय जल के स्रोत और उनकी स्थिति एवं बिजली तथा शौचालय की उपलब्धता के अनुसार वर्गीकृत अनुसूचित जाति के परिवार**  
**HH-11 SC : SCHEDULED CASTE HOUSEHOLDS CLASSIFIED BY SOURCE AND LOCATION OF DRINKING WATER AND AVAILABILITY OF ELECTRICITY AND LATRINE**

पेय जल के मुख्य स्रोत और पेय जल की उपलब्धता	परिवारों की कुल संख्या/ Total number of households	बिजली/Electricity				मुख्य स्रोत और पेय जल की उपलब्धता
		उपलब्ध/Available		अनुपलब्ध/Not available		
		शौचालय उपलब्ध/ Latrine available	शौचालय अनुपलब्ध/ Latrine not available	शौचालय उपलब्ध/ Latrine available	शौचालय अनुपलब्ध/ Latrine not available	
1	2	3	4	5	6	1
<b>राज्य - तमिलनाडु 33/STATE - TAMIL NADU 33</b>						
<b>ग्रामीण/Rural</b>						
<b>सभी स्रोत/All sources</b>						
परिवारों की कुल संख्या	24,15,595	2,86,648	18,82,607	21,649	2,24,691	Total number of households
परिसर के अन्दर	2,41,401	78,588	1,46,226	5,032	11,555	Within premises
परिसर के निकट	19,79,056	1,92,973	15,86,462	14,798	1,84,823	Near premises
दूर	1,95,138	15,087	1,49,919	1,819	28,313	Away
<b>नल का पानी उपचारित स्रोत से/Tap water from treated source</b>						
परिवारों की कुल संख्या	11,84,681	1,52,112	9,19,802	10,307	1,02,460	Total number of households
परिसर के अन्दर	1,36,291	43,688	84,464	2,194	5,945	Within premises
परिसर के निकट	9,84,917	1,03,289	7,86,527	7,486	87,615	Near premises
दूर	63,473	5,135	48,811	627	8,900	Away
<b>नल का पानी अनुपचारित स्रोत से/Tap water from un-treated source</b>						
परिवारों की कुल संख्या	8,61,107	84,412	6,86,923	7,771	82,001	Total number of households
परिसर के अन्दर	64,542	17,759	40,522	2,297	3,964	Within premises
परिसर के निकट	7,42,620	62,796	6,04,091	5,010	70,723	Near premises
दूर	53,945	3,857	42,310	464	7,314	Away
<b>ढका हुआ कुआँ/Covered well</b>						
परिवारों की कुल संख्या	15,241	2,924	10,172	484	1,661	Total number of households
परिसर के अन्दर	2,463	1,016	992	238	217	Within premises
परिसर के निकट	9,860	1,517	7,145	169	1,029	Near premises
दूर	2,918	391	2,035	77	415	Away

**जज-11 अ.जा. : पेय जल के स्रोत और उनकी स्थिति एवं बिजली तथा शौचालय की उपलब्धता के अनुसार वर्गीकृत अनुसूचित जाति के परिवार**  
**HH-11 SC : SCHEDULED CASTE HOUSEHOLDS CLASSIFIED BY SOURCE AND LOCATION OF DRINKING WATER AND AVAILABILITY OF ELECTRICITY AND LATRINE**

पेय जल के मुख्य स्रोत और पेय जल की उपलब्धता	परिवारों की कुल संख्या/ Total number of households	बिजली/Electricity				मुख्य स्रोत और पेय जल की उपलब्धता
		उपलब्ध/Available		अनुपलब्ध/Not available		
		शौचालय उपलब्ध/ Latrine available	शौचालय अनुपलब्ध/ Latrine not available	शौचालय उपलब्ध/ Latrine available	शौचालय अनुपलब्ध/ Latrine not available	
1	2	3	4	5	6	1
<b>राज्य - तमिलनाडु 33/STATE - TAMIL NADU 33</b>						
<b>ग्रामीण/Rural</b>						
<b>बिना ढका कुआँ/Uncovered well</b>						
परिवारों की कुल संख्या	52,179	5,866	38,163	454	7,696	Total number of households
परिसर के अन्दर	2,915	1,332	1,358	39	186	Within premises
परिसर के निकट	33,534	3,581	25,161	266	4,526	Near premises
दूर	15,730	953	11,644	149	2,984	Away
<b>हैंड पम्प/Hand pump</b>						
परिवारों की कुल संख्या	1,29,982	13,098	1,02,922	946	13,016	Total number of households
परिसर के अन्दर	17,104	3,666	12,453	130	855	Within premises
परिसर के निकट	88,210	8,042	70,817	660	8,691	Near premises
दूर	24,668	1,390	19,652	156	3,470	Away
<b>ट्यूबवेल/बोरहोल/Tube well/Borehole</b>						
परिवारों की कुल संख्या	1,31,971	23,359	95,690	1,132	11,790	Total number of households
परिसर के अन्दर	18,086	11,127	6,437	134	388	Within premises
परिसर के निकट	99,046	10,685	78,202	853	9,306	Near premises
दूर	14,839	1,547	11,051	145	2,096	Away
<b>अन्य सभी/All others</b>						
परिवारों की कुल संख्या	40,434	4,877	28,935	555	6,067	Total number of households
परिसर के अन्दर	0	0	0	0	0	Within premises
परिसर के निकट	20,869	3,063	14,519	354	2,933	Near premises
दूर	19,565	1,814	14,416	201	3,134	Away

**जज-11 अ.जा. : पेय जल के स्रोत और उनकी स्थिति एवं बिजली तथा शौचालय की उपलब्धता के अनुसार वर्गीकृत अनुसूचित जाति के परिवार**  
**HH-11 SC : SCHEDULED CASTE HOUSEHOLDS CLASSIFIED BY SOURCE AND LOCATION OF DRINKING WATER AND AVAILABILITY OF ELECTRICITY AND LATRINE**

पेय जल के मुख्य स्रोत और पेय जल की उपलब्धता	परिवारों की कुल संख्या/ Total number of households	बिजली/Electricity				मुख्य स्रोत के पेय जल की उपलब्धता
		उपलब्ध/Available		अनुपलब्ध/Not available		
		शौचालय उपलब्ध/ Latrine available	शौचालय अनुपलब्ध/ Latrine not available	शौचालय उपलब्ध/ Latrine available	शौचालय अनुपलब्ध/ Latrine not available	
1	2	3	4	5	6	1
<b>राज्य - तमिलनाडु 33/STATE - TAMIL NADU 33</b>						
<b>नगरीय/Urban</b>						
<b>सभी स्रोत/All sources</b>						
परिवारों की कुल संख्या	13,43,901	6,64,114	5,58,211	15,222	1,06,354	Total number of households
परिसर के अन्दर	4,26,038	3,48,901	68,133	4,086	4,918	Within premises
परिसर के निकट	8,09,622	2,81,354	4,33,695	9,338	85,235	Near premises
दूर	1,08,241	33,859	56,383	1,798	16,201	Away
<b>नल का पानी उपचारित स्रोत से/Tap water from treated source</b>						
परिवारों की कुल संख्या	8,62,307	4,32,157	3,58,056	8,523	63,571	Total number of households
परिसर के अन्दर	3,10,336	2,53,490	50,963	2,592	3,291	Within premises
परिसर के निकट	5,06,908	1,67,554	2,81,207	5,141	53,006	Near premises
दूर	45,063	11,113	25,886	790	7,274	Away
<b>नल का पानी अनुपचारित स्रोत से/Tap water from un-treated source</b>						
परिवारों की कुल संख्या	2,25,303	82,641	1,15,640	3,522	23,500	Total number of households
परिसर के अन्दर	40,484	28,765	9,756	959	1,004	Within premises
परिसर के निकट	1,66,873	49,088	95,977	2,263	19,545	Near premises
दूर	17,946	4,788	9,907	300	2,951	Away
<b>ढका हुआ कुआँ/Covered well</b>						
परिवारों की कुल संख्या	15,356	10,897	3,251	385	823	Total number of households
परिसर के अन्दर	6,046	5,424	396	147	79	Within premises
परिसर के निकट	6,783	4,125	2,008	186	464	Near premises
दूर	2,527	1,348	847	52	280	Away

**जज-11 अ.जा. : पेय जल के स्रोत और उनकी स्थिति एवं बिजली तथा शौचालय की उपलब्धता के अनुसार वर्गीकृत अनुसूचित जाति के परिवार**  
**HH-11 SC : SCHEDULED CASTE HOUSEHOLDS CLASSIFIED BY SOURCE AND LOCATION OF DRINKING WATER AND AVAILABILITY OF ELECTRICITY AND LATRINE**

पेय जल के मुख्य स्रोत और पेय जल की उपलब्धता	परिवारों की कुल संख्या/ Total number of households	बिजली/Electricity				मुख्य स्रोत और पेय जल की उपलब्धता
		उपलब्ध/Available		अनुपलब्ध/Not available		
		शौचालय उपलब्ध/ Latrine available	शौचालय अनुपलब्ध/ Latrine not available	शौचालय उपलब्ध/ Latrine available	शौचालय अनुपलब्ध/ Latrine not available	
1	2	3	4	5	6	1
<b>राज्य - तमिलनाडु 33/STATE - TAMIL NADU 33</b>						
<b>नगरीय/Urban</b>						
<b>बिना ढका कुआँ/Uncovered well</b>						
परिवारों की कुल संख्या	29,521	18,396	8,533	589	2,003	Total number of households
परिसर के अन्दर	8,296	7,036	1,078	81	101	Within premises
परिसर के निकट	16,047	8,872	5,540	340	1,295	Near premises
दूर	5,178	2,488	1,915	168	607	Away
<b>हैंड पम्प/Hand pump</b>						
परिवारों की कुल संख्या	84,955	44,099	33,308	900	6,648	Total number of households
परिसर के अन्दर	20,645	16,794	3,353	162	336	Within premises
परिसर के निकट	52,183	24,149	22,964	611	4,459	Near premises
दूर	12,127	3,156	6,991	127	1,853	Away
<b>ट्यूबवेल/बोरहोल/Tube well/Borehole</b>						
परिवारों की कुल संख्या	83,384	56,565	21,222	652	4,945	Total number of households
परिसर के अन्दर	40,231	37,392	2,587	145	107	Within premises
परिसर के निकट	34,354	14,775	15,207	412	3,960	Near premises
दूर	8,799	4,398	3,428	95	878	Away
<b>अन्य सभी/All others</b>						
परिवारों की कुल संख्या	43,075	19,359	18,201	651	4,864	Total number of households
परिसर के अन्दर	0	0	0	0	0	Within premises
परिसर के निकट	26,474	12,791	10,792	385	2,506	Near premises
दूर	16,601	6,568	7,409	266	2,358	Away



**जज-11 अ.जा. : पेय जल के स्रोत और उनकी स्थिति एवं बिजली तथा शौचालय की उपलब्धता के अनुसार वर्गीकृत अनुसूचित जाति के परिवार**  
**HH-11 SC : SCHEDULED CASTE HOUSEHOLDS CLASSIFIED BY SOURCE AND LOCATION OF DRINKING WATER AND AVAILABILITY OF ELECTRICITY AND LATRINE**

पेय जल के मुख्य स्रोत और पेय जल की उपलब्धता	परिवारों की कुल संख्या/ Total number of households	बिजली/Electricity				मुख्य स्रोत और पेय जल की उपलब्धता
		उपलब्ध/Available	शौचालय उपलब्ध/ Latrine available	शौचालय उपलब्ध/ Latrine not available	अनुपलब्ध/Not available	
		शौचालय उपलब्ध/ Latrine available	शौचालय उपलब्ध/ Latrine not available	शौचालय उपलब्ध/ Latrine available	शौचालय उपलब्ध/ Latrine not available	
1	2	3	4	5	6	1
<b>संघ राज्यक्षेत्र - पुदुचेरी 34/UNION TERRITORY - PUDUCHERRY 34</b>						
<b>सभी स्रोत/All sources</b>						
परिवारों की कुल संख्या	47,836	15,103	30,286	159	2,288	Total number of households
परिसर के अन्दर	26,641	12,977	13,107	87	470	Within premises
परिसर के निकट	20,011	2,071	16,270	69	1,601	Near premises
दूर	1,184	55	909	3	217	Away
<b>नल का पानी उपचारित स्रोत से/Tap water from treated source</b>						
परिवारों की कुल संख्या	43,932	13,969	27,827	138	1,998	Total number of households
परिसर के अन्दर	25,046	12,234	12,330	76	406	Within premises
परिसर के निकट	18,006	1,699	14,791	61	1,455	Near premises
दूर	880	36	706	1	137	Away
<b>नल का पानी अनुपचारित स्रोत से/Tap water from un-treated source</b>						
परिवारों की कुल संख्या	2,867	862	1,791	11	203	Total number of households
परिसर के अन्दर	1,149	545	556	5	43	Within premises
परिसर के निकट	1,553	311	1,144	4	94	Near premises
दूर	165	6	91	2	66	Away
<b>ढका हुआ कुआँ/Covered well</b>						
परिवारों की कुल संख्या	30	11	9	1	9	Total number of households
परिसर के अन्दर	18	11	5	1	1	Within premises
परिसर के निकट	9	0	3	0	6	Near premises
दूर	3	0	1	0	2	Away

**जज-11 अ.जा. : पेय जल के स्रोत और उनकी स्थिति एवं बिजली तथा शौचालय की उपलब्धता के अनुसार वर्गीकृत अनुसूचित जाति के परिवार**  
**HH-11 SC : SCHEDULED CASTE HOUSEHOLDS CLASSIFIED BY SOURCE AND LOCATION OF DRINKING WATER AND AVAILABILITY OF ELECTRICITY AND LATRINE**

पेय जल के मुख्य स्रोत और पेय जल की उपलब्धता	परिवारों की कुल संख्या/ Total number of households	बिजली/Electricity				मुख्य स्रोत और पेय जल की उपलब्धता			
		उपलब्ध/Available	शौचालय उपलब्ध/ Latrine available	शौचालय उपलब्ध/ Latrine available	अनुपलब्ध/Not available				
		शौचालय उपलब्ध/ Latrine available	शौचालय उपलब्ध/ Latrine available	शौचालय उपलब्ध/ Latrine available	अनुपलब्ध/Not available	शौचालय उपलब्ध/ Latrine available	शौचालय उपलब्ध/ Latrine not available	शौचालय उपलब्ध/ Latrine not available	शौचालय उपलब्ध/ Latrine not available
	2	3	4	5	6	7	8	9	10
<b>संघ राज्यक्षेत्र - पुदुचेरी 34/UNION TERRITORY - PUDUCHERRY 34</b>									
<b>योग/Total</b>									
<b>बिना ढका कुआँ/Uncovered well</b>									
परिवारों की कुल संख्या	24	17	7	0	0	0	0	0	0
परिसर के अन्दर	20	15	5	0	0	0	0	0	0
परिसर के निकट	3	2	1	0	0	0	0	0	0
दूर	1	0	1	0	0	0	0	0	0
<b>हैंड पम्प/Hand pump</b>									
परिवारों की कुल संख्या	581	81	438	7	55	55	18	36	1
परिसर के अन्दर	248	67	159	4	18	18	36	1	0
परिसर के निकट	307	12	256	3	0	0	0	0	0
दूर	26	2	23	0	1	1	0	0	0
<b>ट्यूबवेल/बोरहोल/Tube well/Borehole</b>									
परिवारों की कुल संख्या	238	145	84	2	7	7	2	4	0
परिसर के अन्दर	160	105	52	1	2	2	1	1	0
परिसर के निकट	63	37	24	1	1	1	0	0	0
दूर	15	3	8	0	4	4	0	0	0
<b>अन्य सभी/All others</b>									
परिवारों की कुल संख्या	164	18	130	0	16	16	0	9	7
परिसर के अन्दर	0	0	0	0	0	0	0	0	0
परिसर के निकट	70	10	51	0	9	9	0	0	0
दूर	94	8	79	0	7	7	0	0	0

**जज-11 अ.जा. : पेय जल के स्रोत और उनकी स्थिति एवं बिजली तथा शौचालय की उपलब्धता के अनुसार वर्गीकृत अनुसूचित जाति के परिवार**  
**HH-11 SC : SCHEDULED CASTE HOUSEHOLDS CLASSIFIED BY SOURCE AND LOCATION OF DRINKING WATER AND AVAILABILITY OF ELECTRICITY AND LATRINE**

पेय जल के मुख्य स्रोत और पेय जल की उपलब्धता	परिवारों की कुल संख्या/ Total number of households	बिजली/Electricity				मुख्य स्रोत और पेय जल की उपलब्धता
		उपलब्ध/Available		अनुपलब्ध/Not available		
		शौचालय उपलब्ध/ Latrine available	शौचालय अनुपलब्ध/ Latrine not available	शौचालय उपलब्ध/ Latrine available	शौचालय अनुपलब्ध/ Latrine not available	
1	2	3	4	5	6	1
<b>संघ राज्यक्षेत्र - पुदुचेरी 34/UNION TERRITORY - PUDUCHERRY 34</b>						
<b>ग्रामीण/Rural</b>						
<b>सभी स्रोत/All sources</b>						
परिवारों की कुल संख्या	25,647	3,018	20,965	72	1,592	Total number of households
परिसर के अन्दर	11,692	2,239	9,107	38	308	Within premises
परिसर के निकट	13,239	753	11,324	34	1,128	Near premises
दूर	716	26	534	0	156	Away
<b>नल का पानी उपचारित स्रोत से/Tap water from treated source</b>						
परिवारों की कुल संख्या	23,522	2,685	19,373	57	1,407	Total number of households
परिसर के अन्दर	10,928	1,995	8,626	30	277	Within premises
परिसर के निकट	12,040	671	10,315	27	1,027	Near premises
दूर	554	19	432	0	103	Away
<b>नल का पानी अनुपचारित स्रोत से/Tap water from un-treated source</b>						
परिवारों की कुल संख्या	1,509	177	1,198	6	128	Total number of households
परिसर के अन्दर	489	130	341	2	16	Within premises
परिसर के निकट	894	44	783	4	63	Near premises
दूर	126	3	74	0	49	Away
<b>ढका हुआ कुआँ/Covered well</b>						
परिवारों की कुल संख्या	22	8	6	1	7	Total number of households
परिसर के अन्दर	12	8	2	1	1	Within premises
परिसर के निकट	9	0	3	0	6	Near premises
दूर	1	0	1	0	0	Away

**जज-11 अ.जा. : पेय जल के स्रोत और उनकी स्थिति एवं बिजली तथा शौचालय की उपलब्धता के अनुसार वर्गीकृत अनुसूचित जाति के परिवार**  
**HH-11 SC : SCHEDULED CASTE HOUSEHOLDS CLASSIFIED BY SOURCE AND LOCATION OF DRINKING WATER AND AVAILABILITY OF ELECTRICITY AND LATRINE**

पेय जल के मुख्य स्रोत और पेय जल की उपलब्धता	परिवारों की कुल संख्या/ Total number of households	बिजली/Electricity				मुख्य स्रोत और पेय जल की उपलब्धता
		उपलब्ध/Available	शौचालय उपलब्ध/ शौचालय अनुपलब्ध/ Latrine not available	अनुपलब्ध/Not available	शौचालय उपलब्ध/ शौचालय अनुपलब्ध/ Latrine not available	
	2	3	4	5	6	1
<b>संघ राज्यक्षेत्र - पुदुचेरी 34/UNION TERRITORY - PUDUCHERRY 34</b>						
<b>ग्रामीण/Rural</b>						
<b>बिना ढका कुआँ/Uncovered well</b>						
परिवारों की कुल संख्या	2	0	2	0	0	Total number of households
परिसर के अन्दर	0	0	0	0	0	Within premises
परिसर के निकट	1	0	1	0	0	Near premises
दूर	1	0	1	0	0	Away
<b>हैंड पम्प/Hand pump</b>						
परिवारों की कुल संख्या	421	54	316	6	45	Total number of households
परिसर के अन्दर	164	43	104	4	13	Within premises
परिसर के निकट	237	9	195	2	31	Near premises
दूर	20	2	17	0	1	Away
<b>ट्यूबवेल/बोरहोल/Tube well/Borehole</b>						
परिवारों की कुल संख्या	150	93	51	2	4	Total number of households
परिसर के अन्दर	99	63	34	1	1	Within premises
परिसर के निकट	41	29	11	1	0	Near premises
दूर	10	1	6	0	3	Away
<b>अन्य सभी/All others</b>						
परिवारों की कुल संख्या	21	1	19	0	1	Total number of households
परिसर के अन्दर	0	0	0	0	0	Within premises
परिसर के निकट	17	0	16	0	1	Near premises
दूर	4	1	3	0	0	Away

**जज-11 अ.जा. : पेय जल के स्रोत और उनकी स्थिति एवं बिजली तथा शौचालय की उपलब्धता के अनुसार वर्गीकृत अनुसूचित जाति के परिवार**  
**HH-11 SC : SCHEDULED CASTE HOUSEHOLDS CLASSIFIED BY SOURCE AND LOCATION OF DRINKING WATER AND AVAILABILITY OF ELECTRICITY AND LATRINE**

पेय जल के मुख्य स्रोत और पेय जल की उपलब्धता	परिवारों की कुल संख्या/ Total number of households	बिजली/Electricity				मुख्य स्रोत और पेय जल की उपलब्धता
		उपलब्ध/Available		अनुपलब्ध/Not available		
		शौचालय उपलब्ध/ Latrine available	शौचालय अनुपलब्ध/ Latrine not available	शौचालय उपलब्ध/ Latrine available	शौचालय अनुपलब्ध/ Latrine not available	
1	2	3	4	5	6	1
<b>संघ राज्यक्षेत्र - पुदुचेरी 34/UNION TERRITORY - PUDUCHERRY 34</b>						
<b>नगरीय/Urban</b>						
<b>सभी स्रोत/All sources</b>						
परिवारों की कुल संख्या	22,189	12,085	9,321	87	696	Total number of households
परिसर के अन्दर	14,949	10,738	4,000	49	162	Within premises
परिसर के निकट	6,772	1,318	4,946	35	473	Near premises
दूर	468	29	375	3	61	Away
<b>नल का पानी उपचारित स्रोत से/Tap water from treated source</b>						
परिवारों की कुल संख्या	20,410	11,284	8,454	81	591	Total number of households
परिसर के अन्दर	14,118	10,239	3,704	46	129	Within premises
परिसर के निकट	5,966	1,028	4,476	34	428	Near premises
दूर	326	17	274	1	34	Away
<b>नल का पानी अनुपचारित स्रोत से/Tap water from un-treated source</b>						
परिवारों की कुल संख्या	1,358	685	593	5	75	Total number of households
परिसर के अन्दर	660	415	215	3	27	Within premises
परिसर के निकट	659	267	361	0	31	Near premises
दूर	39	3	17	2	17	Away
<b>ढका हुआ कुआँ/Covered well</b>						
परिवारों की कुल संख्या	8	3	3	0	2	Total number of households
परिसर के अन्दर	6	3	3	0	0	Within premises
परिसर के निकट	0	0	0	0	0	Near premises
दूर	2	0	0	0	2	Away

जज-11 अ.जा. : पेय जल के स्रोत और उनकी स्थिति एवं बिजली तथा शौचालय की उपलब्धता के अनुसार वर्गीकृत अनुसूचित जाति के परिवार  
**HH-11 SC : SCHEDULED CASTE HOUSEHOLDS CLASSIFIED BY SOURCE AND LOCATION OF DRINKING WATER AND AVAILABILITY OF ELECTRICITY AND LATRINE**

पेय जल के मुख्य स्रोत और पेय जल की उपलब्धता	परिवारों की कुल संख्या/ Total number of households	बिजली/Electricity				मुख्य स्रोत और पेय जल की उपलब्धता
		उपलब्ध/Available शौचालय उपलब्ध/ Latrine available	शौचालय अनुपलब्ध/ Latrine not available	अनुपलब्ध/Not available शौचालय उपलब्ध/ Latrine available	शौचालय अनुपलब्ध/ Latrine not available	
	2	3	4	5	6	1
<b>संघ राज्यक्षेत्र - पुदुचेरी 34/UNION TERRITORY - PUDUCHERRY 34</b>						
<b>नगरीय/Urban</b>						
<b>बिना ढका कुआँ/Uncovered well</b>						
परिवारों की कुल संख्या	22	17	5	0	0	Total number of households
परिसर के अन्दर	20	15	5	0	0	Within premises
परिसर के निकट	2	2	0	0	0	Near premises
दूर	0	0	0	0	0	Away
<b>हैंड पम्प/Hand pump</b>						
परिवारों की कुल संख्या	160	27	122	1	10	Total number of households
परिसर के अन्दर	84	24	55	0	5	Within premises
परिसर के निकट	70	3	61	1	5	Near premises
दूर	6	0	6	0	0	Away
<b>ट्यूबवेल/बोरहोल/Tube well/Borehole</b>						
परिवारों की कुल संख्या	88	52	33	0	3	Total number of households
परिसर के अन्दर	61	42	18	0	1	Within premises
परिसर के निकट	22	8	13	0	1	Near premises
दूर	5	2	2	0	1	Away
<b>अन्य सभी/All others</b>						
परिवारों की कुल संख्या	143	17	111	0	15	Total number of households
परिसर के अन्दर	0	0	0	0	0	Within premises
परिसर के निकट	53	10	35	0	8	Near premises
दूर	90	7	76	0	7	Away

## सारणी के बारे में

ज.ज.-12 अ.जा. : बैंकिंग सेवा का उपयोग कर रहे अनुसूचित जाति के परिवारों की संख्या और ऐसे परिवारों की संख्या जिनके पास अलग-अलग विनिर्दिष्ट परिसम्पत्तियां हैं

प्रस्तुतीकरण का स्तर: भारत/राज्य/जिला

2001 की जनगणना की तदनुरूपी सारणी: ज-13 अ.जा.

इस सारणी में बैंकिंग सेवा का उपयोग कर रहे तथा साथ ही विनिर्दिष्ट पारिवारिक परिसम्पत्तियों के स्वामित्व वाले परिवारों की संख्या दी गई है। यदि परिवार का एक या अधिक सदस्य बैंकिंग सेवा का उपयोग कर रहे थे तो परिवार को बैंकिंग सेवा का उपयोग करने वाला माना गया। पारिवारिक परिसंपत्तियां उपलब्ध हैं, केवल तभी माना जाएगा यदि वे उचित रूप से चालू हालत में हैं और इन परिसंपत्ति के स्रोत/स्वामित्व के बारे में ध्यान नहीं दिया जाना है। इस प्रकार परिसंपत्ति प्रयोगकर्ता परिवार के एक अथवा अधिक सदस्यों को कारपोरेट कार्यालय अथवा किसी अन्य कम्पनी, सरकार, इत्यादि द्वारा दी गई होगी। ऐसे मामलों में यह माना गया है कि परिसंपत्तियों की उपलब्धता पर ध्यान दिया गया है न कि उनकी संख्या पर। 2000-2010 के दशक के दौरान महत्वपूर्ण प्रौद्योगिक क्रांति के आविर्भाव से कम्प्यूटर/लैपटॉप और टेलीफोन/मोबाइल फोन की उपलब्धता के संबंध में जानकारी प्राप्त की गई है और इनके आंकड़े सारणी में प्रस्तुत किए गए हैं। सारणी के कॉलम 15 में परिवार की 4 परिसंपत्तियों की उपलब्धता संबंधी जानकारी दी गई है जिससे उनके जीवन की गुणवत्ता का पता चलता है। आंकड़े योग, ग्रामीण और नगरीय क्षेत्रों के लिए अलग-अलग दिए गए हैं।

सभी आंकड़े इलेक्ट्रॉनिक फॉर्मेट में भी उपलब्ध होंगे।

## About the Table

HH-12 SC : Number of Scheduled Caste households availing banking services and number of households having each of the specified assets

Level of presentation: India/State/District

Corresponding Table of 2001 Census: H-13 SC

This table gives number of households availing banking services and also those possessing the specified household asset(s). If one or more members of the household were availing banking facilities, the household was treated as availing the banking services. The household assets are treated as available only if they are in reasonably working order and irrespective of source/ownership of such assets. Thus, an asset might have been provided to one or more members of the user household by the corporate office or any other company, government, etc. In such cases, the asset has been considered as available with the household. Availability of each type of assets is the main consideration in this table and not their number. With the advent of significant technology revolution during the decade 2000-2010, information on the availability of Computer/Laptop and Telephone/Mobile Phone has been canvassed and data presented in the table. The information in Column 15 of the table provides the availability of 4 assets to the household indicating an assessment of its quality of life. The data are presented separately for total, rural and urban areas.

All data will be available in electronic format also.





ज ज-12 अ.जा.: बैंकिंग सेवा का उपयोग कर रहे अनुसूचित जाति के परिवारों की संख्या और ऐसे परिवारों की संख्या जिनके पास अलग-अलग विनिर्दिष्ट परिसम्पत्तियाँ हैं

HH-12 SC: NUMBER OF SCHEDULED CASTE HOUSEHOLDS AVAILING BANKING SERVICES AND NUMBER OF HOUSEHOLDS HAVING EACH OF THE SPECIFIED ASSETS

योग ग्रामीण नगरीय	परिवारों की कुल संख्या/ Total number of households	बैंकिंग सेवा का उपयोग कर रहे परिवारों की कुल संख्या/ Total number of households availing banking services	परिसम्पत्तियों की उपलब्धता/Availability of assets													Total Rural Urban
			रेडियो/ ट्रांजिस्टर/ Radio/ Transistor	दूरदर्शन/ Television	कम्प्यूटर/लैपटॉप/ Computer/Laptop	टेलीफोन/मोबाइल फोन/ Telephone/Mobile Phone	साइकिल/ Bicycle	स्कूटर/मोटर साइकिल/ मोपेड/ Scooter/ Motorcycle/ Moped	कार/ जीप/वैन/ Car/ Jeep/ Van	ऐसे परिवार जिनके पास टी.वी./कम्प्यूटर /लैपटॉप/टैब्लैट फोन/ मोबाइल फोन/स्कूटर और कार हैं/ Households with TV, Computer/Laptop, Telephone/mobile phone and Scooter/Car	कालम 4 से 13 में विनिर्दिष्ट कोई भी परिसम्पत्तियाँ नहीं हैं/ None of the assets specified in col. 4 to 13					
	1	2	3	4	5	6	7	8	9	10	11	12	13	14	15	1
<b>भारत/INDIA</b>																
योग	4,42,26,917	2,25,29,047	70,06,096	1,73,14,236	5,62,669	23,08,024	13,28,516	2,10,40,763	11,32,412	1,99,27,018	53,05,083	8,05,808	7,82,552	99,95,804	Total	
ग्रामीण	3,29,19,665	1,62,06,655	47,80,417	95,65,818	1,56,541	14,38,046	8,02,204	1,41,05,129	5,77,297	1,50,27,120	26,76,398	3,51,661	1,64,429	86,83,128	Rural	
नगरीय	1,13,07,252	63,22,392	22,25,679	77,48,418	4,06,128	8,69,978	5,26,312	69,35,634	5,55,115	48,99,898	26,28,685	4,54,147	6,18,123	13,12,676	Urban	
<b>राज्य - जम्मू एवं कश्मीर 01/STATE - JAMMU &amp; KASHMIR 01</b>																
योग	1,98,112	1,43,388	42,280	1,11,563	2,894	9,383	6,658	1,12,670	7,961	30,792	30,263	6,629	3,881	40,030	Total	
ग्रामीण	1,57,967	1,13,063	32,635	78,800	1,281	6,497	4,480	86,695	4,903	23,607	19,762	3,476	1,621	36,913	Rural	
नगरीय	40,145	30,325	9,645	32,763	2,886	2,178	25,975	3,058	7,185	10,501	3,153	2,260	3,117	3,117	Urban	
<b>राज्य - हिमाचल प्रदेश 02/STATE - HIMACHAL PRADESH 02</b>																
योग	3,69,304	3,16,296	85,202	2,53,421	5,063	17,751	22,411	2,28,442	30,949	29,448	38,662	17,951	8,375	45,892	Total	
ग्रामीण	3,38,694	2,90,774	77,814	2,28,698	3,705	14,658	20,975	2,07,184	27,172	26,670	33,766	14,632	6,313	44,181	Rural	
नगरीय	30,610	25,522	7,388	24,723	1,358	3,093	1,436	21,258	3,777	2,778	4,896	3,319	2,062	1,711	Urban	
<b>राज्य - पंजाब 03/STATE - PUNJAB 03</b>																
योग	18,66,878	9,01,739	2,38,034	13,60,061	35,751	78,854	1,01,867	11,00,582	1,00,295	12,15,872	5,15,503	69,178	62,446	1,46,276	Total	
ग्रामीण	13,02,197	6,10,800	1,56,296	9,01,041	12,876	40,942	70,171	7,47,253	64,240	8,84,861	3,37,288	33,443	21,912	1,12,385	Rural	
नगरीय	5,64,681	2,90,939	81,738	4,59,020	22,875	37,912	31,696	3,53,329	36,055	3,31,011	1,78,215	35,735	40,534	33,891	Urban	

टिप्पणी : Note

1. मणिपुर के सेनापति जिले के पाओमाटा, माओ माराम और पुरल उपखण्डों के आंकड़े शामिल नहीं हैं।/ 1. Excludes figures of Paomata, Mao maram and Purul sub-divisions of Senapati district of Manipur.

2. पश्चिम बंगाल के पश्चिम मेदिनीपुर जिले के 260 ग्रामों के आंकड़े शामिल नहीं हैं।/ 2. Excludes figures of 260 villages of Paschim Medinipur district of West Bengal.

3. छत्तीसगढ़ के दक्षिण बस्तर इलेवाडा जिले के 70 ग्रामों एवं बीजापुर जिले के 33 ग्रामों के आंकड़े शामिल नहीं हैं।/ 3. Excludes figures of 70 villages of Dakshin Baster Dantewada district and 33 villages of Bijapur district of Chhattisgarh.

ज ज-12 अ.जा.: बैंकिंग सेवा का उपयोग कर रहे अनुसूचित जाति के परिवारों की संख्या और ऐसे परिवारों की संख्या जिनके पास अलग-अलग विनिर्दिष्ट परिसम्पत्तियाँ हैं

HH-12 SC: NUMBER OF SCHEDULED CASTE HOUSEHOLDS AVAILING BANKING SERVICES AND NUMBER OF HOUSEHOLDS HAVING EACH OF THE SPECIFIED ASSETS

योग ग्रामीण नगरीय	परिवारों की कुल संख्या/ Total number of households	बैंकिंग सेवा का उपयोग कर रहे परिवारों की कुल संख्या/ Total number of households availing banking services	परिसम्पत्तियों की उपलब्धता/Availability of assets													Total Rural Urban
			रेडियो/ ट्रांजिस्टर/ Radio/ Transistor	टेलिविजन/ Television	कम्प्यूटर/लैपटॉप/ Computer/Laptop	टेलीफोन/मोबाइल फोन/ Telephone/Mobile Phone	साइकिल/ Bicycle	स्कूटर/मोटर साइकिल/ मोपेड/ Scooter/ Motorcycle/ Moped	कार/ जीप/वैन/ Car/ Jeep/ Van	ऐसे परिवार जिनके पास टी.वी./कम्प्यूटर /लैपटॉप/टेलीफोन/ मोबाइल फोन/स्कूटर और कार हैं/ Households with TV, Computer/Laptop, Telephone/mobile phone and Scooter/Car	कॉलम 4 से 13 में विनिर्दिष्ट कोई भी परिसम्पत्तियाँ नहीं हैं/ None of the assets specified in col. 4 to 13					
1	2	3	4	5	6	7	8	9	10	11	12	13	14	15	1	
<b>संघ राज्यक्षेत्र - चण्डीगढ़ 04/UNION TERRITORY - CHANDIGARH 04</b>																
योग	43,980	31,283	8,401	34,657	2,690	4,280	2,007	30,183	3,003	29,005	14,506	3,873	5,072	1,671	Total	
ग्रामीण	1,059	636	111	708	17	51	26	811	25	689	247	27	35	47	Rural	
नगरीय	42,921	30,647	8,290	33,949	2,673	4,229	1,981	29,372	2,978	28,316	14,259	3,846	5,037	1,624	Urban	
<b>राज्य - उत्तराखण्ड 05/STATE - UTTARAKHAND 05</b>																
योग	3,77,202	2,81,233	44,244	1,90,896	4,347	19,011	8,361	2,13,046	10,758	1,15,374	45,723	7,870	7,681	83,341	Total	
ग्रामीण	2,92,389	2,17,632	35,550	1,25,131	1,737	11,459	4,948	1,54,743	5,635	79,089	23,061	3,500	2,208	77,163	Rural	
नगरीय	84,813	63,601	8,694	65,765	2,610	7,552	3,413	58,303	5,123	36,285	22,662	4,370	5,473	6,178	Urban	
<b>राज्य - हरियाणा 06/STATE - HARYANA 06</b>																
योग	10,50,985	5,99,704	1,43,586	5,75,996	17,495	65,034	42,346	6,03,055	27,590	4,64,859	1,59,002	38,550	30,673	1,76,433	Total	
ग्रामीण	7,23,910	4,22,101	92,863	3,46,323	5,085	35,622	23,873	3,98,009	13,449	3,07,953	86,596	17,254	9,439	1,42,735	Rural	
नगरीय	3,27,075	1,77,603	50,723	2,29,673	12,410	29,412	18,473	2,05,046	14,141	1,56,906	72,406	21,296	21,234	33,698	Urban	
<b>संघ राज्यक्षेत्र - रा.रा.क्ष. दिल्ली 07/UNION TERRITORY - NCT OF DELHI 07</b>																
योग	5,70,407	3,89,155	1,43,158	4,83,722	26,275	41,241	20,111	4,27,415	29,575	1,82,753	1,54,931	30,473	40,821	26,692	Total	
ग्रामीण	16,519	10,908	3,530	13,071	379	1,090	582	11,484	513	7,099	4,167	646	628	1,078	Rural	
नगरीय	5,53,888	3,78,247	1,39,628	4,70,651	25,896	40,151	19,529	4,15,931	29,062	1,75,654	1,50,764	29,827	40,193	25,614	Urban	
<b>राज्य - राजस्थान 08/STATE - RAJASTHAN 08</b>																
योग	23,18,235	14,01,249	3,10,961	6,63,178	13,948	89,965	44,538	13,92,967	52,149	6,65,535	3,07,893	35,097	26,529	5,84,094	Total	
ग्रामीण	18,14,307	11,41,544	2,22,491	3,53,522	4,326	60,099	27,840	10,69,850	29,234	4,52,725	1,75,136	19,904	6,217	5,13,248	Rural	
नगरीय	5,03,928	2,59,705	88,470	3,09,656	9,622	29,866	16,698	3,23,117	22,915	2,12,810	1,32,757	15,193	20,312	70,846	Urban	











ज ज-12 अ.जा.: बैंकिंग सेवा का उपयोग कर रहे अनुसूचित जाति के परिवारों की संख्या और ऐसे परिवारों की संख्या जिनके पास अलग-अलग विनिर्दिष्ट परिसम्पत्तियाँ हैं

HH-12 SC: NUMBER OF SCHEDULED CASTE HOUSEHOLDS AVAILING BANKING SERVICES AND NUMBER OF HOUSEHOLDS HAVING EACH OF THE SPECIFIED ASSETS

योग ग्रामीण नगरीय	परिवारों की कुल संख्या/ Total number of households	बैंकिंग सेवा का उपयोग कर रहे परिवारों की कुल संख्या/ Total number of households availing banking services	रेडियो/ ट्रांजिस्टर/ Radio/ Transistor	टेलिविजन/ Television	कम्प्यूटर/लैपटॉप/ Computer/Laptop	टेलीफोन/मोबाइल फोन/ Telephone/Mobile Phone		साइकिल/ Bicycle	स्कूटर/मोटर साइकिल/ मोपेड/ Scooter/ Motorcycle/ Moped	कार/ जीप/वैन/ Car/ Jeep/ Van	ऐसे परिवार जिनके पास टी.वी./कम्प्यूटर /लैपटॉप/टेलीफोन/ मोबाइल फोन/स्कूटर और कार हैं/ Households with TV, Computer/Laptop, Telephone/mobile phone and Scooter/Car	कॉलम 4 से 13 में विनिर्दिष्ट कोई भी परिसम्पत्तियाँ नहीं हैं/ None of the assets specified in col. 4 to 13	Total Rural Urban		
						इंटरनेट के साथ/ With Internet	इंटरनेट के बिना/ Without Internet								
1	2	3	4	5	6	7	8	9	10	11	12	13	14	15	1
<b>राज्य - केरल 32/STATE - KERALA 32</b>															
योग	7,51,165	4,51,856	1,71,473	4,63,529	14,529	45,160	47,647	4,50,271	85,845	1,15,984	80,213	17,421	17,243	86,092	Total
ग्रामीण	4,54,729	2,71,977	96,554	2,58,250	5,157	23,067	27,153	2,70,324	45,156	51,987	35,627	6,627	5,057	61,121	Rural
नगरीय	2,96,436	1,79,879	74,919	2,05,279	9,372	22,093	20,494	1,79,947	40,689	63,997	44,586	10,794	12,186	24,971	Urban
<b>राज्य - तमिल नाडु 33/STATE - TAMIL NADU 33</b>															
योग	37,59,496	14,76,180	6,13,608	31,85,560	60,834	1,72,821	1,69,013	20,79,151	1,12,730	15,27,306	7,50,006	58,245	90,427	2,59,927	Total
ग्रामीण	24,15,595	8,59,790	3,50,680	20,55,490	16,638	77,842	97,021	12,31,289	52,221	9,81,450	3,87,865	19,173	19,372	1,74,847	Rural
नगरीय	13,43,901	6,16,390	2,62,928	11,30,070	44,196	94,979	71,992	8,47,862	60,509	5,45,856	3,62,141	39,072	71,055	85,080	Urban
<b>संघ राज्यक्षेत्र - पुदुच्चेरी 34/UNION TERRITORY - PUDUCHERRY 34</b>															
योग	47,836	24,657	8,561	34,269	947	1,844	1,593	27,218	2,328	22,325	14,503	978	1,843	5,899	Total
ग्रामीण	25,647	14,068	4,206	17,490	93	546	682	13,750	542	11,252	6,034	237	224	3,844	Rural
नगरीय	22,189	10,589	4,355	16,779	854	1,298	911	13,468	1,786	11,073	8,469	741	1,619	2,055	Urban





अनुलग्नक



मकानसूचीकरण एवं मकानों की गणना 2011 के लिए  
सारणीकरण योजना के लिए गठित समिति

श्री दीपक रस्तोगी, उप महानिदेशक, भारत के महारजिस्ट्रार का कार्यालय	अध्यक्ष
श्री के.एस. नटराजन, 2011 जनगणना के लिए गठित तकनीकी सलाहकार समिति के सदस्य	सदस्य
श्री एन. रामा राव, 2011 जनगणना के लिए गठित तकनीकी सलाहकार समिति के सदस्य	सदस्य
प्रोफेसर पी.एम. कुलकर्णी, 2011 जनगणना के लिए गठित तकनीकी सलाहकार समिति के सदस्य	सदस्य
श्री पी.के. बनर्जी, उप महारजिस्ट्रार	सदस्य
श्री ए.के. सिंह, संयुक्त निदेशक	सदस्य
श्री ए.के. सामल, संयुक्त निदेशक	सदस्य
श्री ए.के. श्रीवास्तव, संयुक्त निदेशक (ई.डी.पी.)	सदस्य
डॉ डी. रॉय चौधरी, उप महारजिस्ट्रार (सी. एंड टी.)	समन्वयक

2001 की तुलना में 2011 की मकानसूचीकरण और मकानों की गणना अनुसूची में संशोधन

2001	2011	अभ्युक्ति
<b>दीवार में प्रयुक्त प्रमुख सामग्री</b>	<b>दीवार में प्रयुक्त प्रमुख सामग्री</b>	<b>कोई परिवर्तन नहीं</b>
पत्थर	पत्थर (मसाला/गारे के साथ नहीं )	दीवार की सामग्री की गुणवत्ता के बेहतर मूल्यांकन के लिए 'मसाला/गारे के साथ' और 'मसाला/गारे के साथ नहीं' पत्थर के बीच अन्तर किया गया है
	पत्थर (मसाला/गारे के साथ)	
<b>छत में प्रयुक्त प्रमुख सामग्री</b>	<b>छत में प्रयुक्त प्रमुख सामग्री</b>	<b>कोई परिवर्तन नहीं</b>
टाइलें	हाथ से बनी टाइलें मशीन से बनी टाइलें	छत की सामग्री की गुणवत्ता के बेहतर मूल्यांकन के लिए मशीन से बनी टाइलों और हाथ से बनी टाइलों के बीच अन्तर करके छत में प्रयुक्त सामग्री के लिए कोडों में संशोधन किया गया है।
ईंट	पक्की ईंट	
<b>इस परिवार के पास रहने के लिए उपलब्ध कमरों की संख्या</b>	<b>इस परिवार के पास अलग से रहने के लिए उपलब्ध कमरों की संख्या</b>	बेहतर स्पष्टता लाने के लिए शीर्षक में संशोधन किया गया है
<b>पेय जल का स्रोत</b>	<b>पेय जल का मुख्य स्रोत</b>	बेहतर स्पष्टता लाने के लिए शीर्षक में संशोधन किया गया है
नल	उपचारित स्रोत से नल से प्राप्त जल  अनुपचारित स्रोत से नल से प्राप्त जल	पेय जल के मुख्य स्रोत की गुणवत्ता के बेहतर मूल्यांकन के लिए अनुपचारित स्रोत से नल से प्राप्त जल और उपचारित स्रोत से नल से प्राप्त जल के बीच अन्तर करके नल से प्राप्त जल के लिए कोडों में संशोधन किया गया है
कुआं	ढका हुआ कुआं	पेय जल के मुख्य स्रोत की गुणवत्ता के बेहतर मूल्यांकन के लिए ढके हुए कुएं और बिना ढके कुएं में अन्तर करके कुएं के जल के लिए कोडों में संशोधन किया गया है
	बिना ढका हुआ कुआं	
ट्यूबवैल	ट्यूबवैल/बोरहोल	अधिक स्पष्टता
कोई अन्य	अन्य स्रोत	अधिक स्पष्टता
<b>पेय जल का स्रोत</b>	<b>पेय जल स्रोत की उपलब्धता</b>	उपलब्धता पर जोर डाला गया है
<b>प्रकाश का स्रोत</b>	<b>प्रकाश का मुख्य स्रोत</b>	'मुख्य' शब्द जोड़ा गया है
<b>मकान के भीतर शौचालय</b>	<b>परिसर के भीतर शौचालय</b>	मकान के स्थान पर परिसर को शामिल करते हुए शीर्षक बढ़ाया गया है
कोई शौचालय नहीं सर्विस शौचालय गड्ढा शौचालय वाटरक्लोजेट	<b>फ्लश/पोरफ्लश शौचालय जिससे जुड़ी है :</b> • पाइपड सीवर प्रणाली • सेप्टिक टैंक • अन्य प्रणाली	जनगणना 2001 में 'मकान के भीतर' शौचालय की उपलब्धता पर जानकारी मांगी गई थी जनगणना 2011 में इसे 'परिसर के भीतर' उपलब्धता के अनुसार संशोधित किया गया है। अन्य प्रकार के शौचालय को भी शामिल करने के प्रयास किए गए हैं। इन श्रेणियों को डब्ल्यू.एच.ओ./यूनिसेफ की श्रेणियों को ध्यान में रखते हुए शामिल किया गया है।
	<b>गड्ढा शौचालय :</b> • स्लैब/वायु संचालित परिष्कृत गड्ढा सहित • स्लैब रहित/खुला गड्ढा	
	<b>मल-मूत्र को खुली नाली में बहाया जाता है</b>	
	<b>सर्विस शौचालय :</b> • मल-मूत्र व्यक्ति द्वारा हटाया जाता है • मल-मूत्र हटाने के लिए जानवरों का उपयोग	

	<b>परिसर के भीतर शौचालय नहीं :</b> <ul style="list-style-type: none"> <li>सार्वजनिक शौचालय</li> <li>खुले में</li> </ul>	
<b>मकान के भीतर स्नान गृह</b>	<b>परिसर के भीतर उपलब्ध स्नान गृह की सुविधा</b>	यह जानते हुए कि मकान के भीतर स्नान गृह मुख्यतः नगरीय क्षेत्रों में होता है; शीर्षक में परिसर के भीतर स्नान गृह सुविधा के रूप में परिवर्तन किया गया है। इसके अलावा, इस श्रेणी का 'बिना छत का अहाता' को शामिल करके विस्तार किया गया है।
हाँ-1/नहीं-2	<b>हाँ</b> <ul style="list-style-type: none"> <li>स्नान गृह</li> <li>बिना छत का अहाता</li> </ul> <b>नहीं</b>	
<b>मकान के भीतर रसोईघर</b>	<b>रसोई घर की उपलब्धता</b>	
हाँ/नहीं/खुले में खाना पकाते/खाना नहीं पकाते	<b>घर के भीतर खाना पकाते हैं :</b> <ul style="list-style-type: none"> <li>रसोई घर है</li> <li>रसोई घर नहीं है</li> </ul>	
	<b>घर के बाहर खाना पकाते हैं :</b> <ul style="list-style-type: none"> <li>रसोई घर है</li> <li>रसोई घर नहीं है</li> </ul>	
	<b>खाना नहीं पकाते</b>	
<b>खाना पकाने के लिए प्रयुक्त ईंधन</b>		
एल.पी.जी.	एल.पी.जी./पी.एन.जी.	
<b>परिवार द्वारा धारित परिसम्पत्तियां</b>		
<b>टेलीफोन</b>	<b>टेलीफोन/मोबाइल फोन</b>	टेलीफोन से सम्बन्धित प्रश्न के क्षेत्र का विस्तार किया गया है ताकि मोबाइल फोन से सम्बन्धित जानकारी अलग से प्राप्त की जा सके मोबाइल फोन कवरेज के तीव्र विस्तार के कारण परम्परागत लैंडलाइन टेलीफोन का आकर्षण कम हो गया है। वर्तमान प्रश्न से इस पहलू पर प्रचूर मात्रा में आँकड़े प्राप्त होंगे।
हाँ-1/नहीं-2	<b>हाँ</b> <ul style="list-style-type: none"> <li>केवल लैंडलाइन</li> <li>केवल मोबाइल</li> <li>दोनों</li> </ul> <b>नहीं</b>	
	<b>कम्प्यूटर/लैपटाप</b> <b>हाँ</b> <ul style="list-style-type: none"> <li>इंटरनेट सहित</li> <li>इंटरनेट रहित</li> </ul> <b>नहीं</b>	<b>कम्प्यूटर :</b> यह एक नया प्रश्न है। देश में कम्प्यूटर और इंटरनेट के प्रसार की अभी कल्पना ही की जा सकती है क्योंकि इस सम्बन्ध में आँकड़ों के प्रामाणित स्रोत नहीं हैं। जनगणना 2011 इस पर प्रचूर आँकड़े प्रस्तुत करेगी जो नीति बनाने के लिए महत्वपूर्ण इनपुट होगा।

छत्तीसगढ़ के गांवों की सूची जहां मकानसूचीकरण एवं मकानों की गणना का कार्य नहीं हो पाया : 2011

क्रम संख्या	जिला/तहसील/ गांव का नाम	क्रम संख्या	जिला/तहसील/ गांव का नाम	क्रम संख्या	जिला/तहसील/ गांव का नाम
1	2	1	2	1	2
	<b>दक्षिण बस्तर दंतेवाड़ा कोन्टा</b>	36	बड़ेगानगुलावा		<b>बिजापुर</b>
01	गोंदपल्ली (मंडी मरका)	37	मोरपल्ली		<b>उसूल</b>
02	मण्डीमरका	38	पेदाबोड़केल	71	दारेली
03	तिम्मापुरम	39	चिन्नाबोड़केल		<b>बिजापुर</b>
04	कुन्देड़	40	जब्बागट्टा	72	मोसला
05	तोलेवर्ती	41	ताड़मेटला	73	चोखनपाल
06	उरसांगल	42	पेण्टापाड़	74	गुण्डापुर
07	भीमापुरम उर्फ मिसीगुड़ा	43	पामलूर	75	कमकानार
08	कोण्डासांवली	44	एण्टापाड़	76	पुसनार
09	पारलागट्टा	45	बड़ेकेड़वाल	77	छोटे हिरोली
10	पारोकाण्डासांवली	46	छोटेकेड़वाल	78	हिरोली
11	बड़े हिरमा	47	भट्टपाड़	79	मेटापाल
12	पोरो ककाड़ी	48	सिंगनमड़गू	80	कावड़गांव
13	दुरमा	49	एलमागुण्डा	81	डूमीरपालनार
14	तारलागुड़ा	50	शालातोंग	82	पेदाकोरमा
15	विक्रमपल्ली	51	दुब्बामरका	83	बोडलापुसनार
16	बैनपल्ली	52	साकलेर	84	इसुलनार (कोटरा)
17	कोड़मेर	53	टोण्डमरका	85	मनकेली
18	कन्हईगड़ा	54	गट्टापाड़	86	कोरचोली
19	जगरगुण्डा	55	इटमपाड़	87	इडेनार
20	पेण्टा चिमली	56	बुर्कलंका	88	मुनगा
21	जोनागुड़ा	57	गच्चनपल्ली	89	सावनार
22	टेकलगुड़ियम	58	मैलासूर	90	बुरजी
23	पूर्वती	59	बोदराजपदर	91	कुरुष
24	तुमालपाड़	60	दन्तेशपुरम	92	मल्लूर
25	सुरपनगुड़ा	61	इतराजपाड़	93	एडसमेटा
26	एलमपल्ली उर्फ बेड़मा	62	कन्हईगुड़ा	94	मिरगान घोटुल
27	चिमलीलावा	63	डब्बाकोण्टा	95	पीड़िया
28	बंजेपल्ली	64	पिडमेल	96	तोड़का
29	नागाराम	65	कोलाईगुड़ा	97	नेण्ड्रा
30	कोत्तापल्ली	66	बटेर (बेलपोच्चा)	98	अण्डरी
31	तिम्मापेण्टा	67	गोमपाड़	99	तामोड़ी
32	गट्टापाल	68	नुलकातोंग	100	गमपुर
33	केरलापेन्दा	69	चिन्तागुफा	101	कुएम
34	तोकनपल्ली	70	मुकुडतोंग	102	डोडीतुमनार
35	छोटेगानगुलावा				<b>भैरमगढ़</b>
				103	बड़ेतुंगाली

पश्चिम बंगाल के गांवों की सूची जहां मकानसूचीकरण एवं मकानों की गणना का कार्य  
जनगणना-2011 में पूर्ण नहीं हो सका

क्रम सं.	जिला/तहसील/गांव का नाम
1	2
	<b>पश्चिम मेदिनीपुर</b>
	<b>बिनपुर-II</b>
01	आदरगेरिया
02	फूलगेरिया
03	बुरिझोर
04	चिराकुटी
05	चिरुगोरा
06	जामडहरी
07	नताचुआ
08	बोड़ाडिहि
09	जानतलबेरिया
10	खमार
11	देशी
12	धरमपुर
13	श्यामपुर
14	धाबनी
15	माधवपुर
16	भूलागरा
17	भालुक खुलिया
18	चियानबेरा
19	झेटियारा
20	पलासबनी
21	सालपत्र
22	केन्दबनी
23	कांको
24	बांकरासोल
25	बांझीकेन्द
26	पाथरा
27	भाडोरा
28	बोरारगंज
29	बेनियाडिहि
30	बीरगेरिया
31	मेदनी
32	खोरिकाबाद
33	राजपारा
34	सालगेरिया
35	कलाबेरिया
36	काटाझुरी
37	पाथरचकरी
38	बांधगोरा
	<b>बिनपुर-I</b>
39	भालुकखुलिया

क्रम सं.	जिला/तहसील/गांव का नाम
1	2
40	खानामुरा
41	देराहरी
42	छोटा धादका
43	भालुका
44	रानारानी
45	अमैनगर
46	कंसीना
47	कुसुमटिकरी
48	महला गुरी
49	दाहपल
50	बसन्तपुर
51	सातबिल्ली
52	मेतियाल
53	बन्दरबनी
54	केउनदंगरी
55	शालपत्र
56	फूलबेरिया
57	बरनाला
58	रघुनाथपुर
59	बगवासा
60	मानपुर
61	भांजाडिही
62	सिन्हापुर
63	धाबनी
64	छोटाजीवनपुर
65	अमलाबनी
66	बाघुआसोल
67	डीहबंकटी
68	पलासबनी
69	बाराटिलाबनी
70	तितयाली
71	बलरामपुर
72	चोटाटिलाबनी
73	झाटबनी
74	छेराबनी
75	तेंतुलडांगा
76	जमबैद
77	नरचा
78	बारा पिरा
79	छोटा पिरा
80	बरागदा
81	जंगलखास

क्रम सं.	जिला/तहसील/गांव का नाम
1	2
82	महुलबनी
83	नापितपारा
84	छोटाबादगरिया
85	मोहनपुर
86	छोटापलिया
87	खोयरासोली
88	खोशा
89	बराजमदा
90	लदना
91	मुराबनी
92	रामनगर
93	आसनबनी
94	झटबियानी
95	सालपत्र
96	छोटाश्यामनगर
97	लालगढ़
98	सखीसोल
99	सौदा
100	चमत्यारा
101	दैन मरी
102	बामलडाहा
103	डिंगला
104	बहरा बनी
105	दोमुहानी
106	सालबनी
107	कदमडिहा
108	भौदी
109	कृष्णानगर
110	राधानगर
111	माहुलबनी
112	बानीसोल
113	धेंगबहारा
114	हदहदी
115	क्योदि
116	मंगलापुर
117	भोलागरा
118	बाग्घरा
119	बमन काटा
120	कोदो डांगा
121	कामारबन्दी
122	अजना सुली
123	बंधगोरा
124	मध्यमकुमारी
125	काकराडरा
126	बीरडांगा
127	हरीना

क्रम सं.	जिला/तहसील/गांव का नाम
1	2
128	धरम्मापुर
129	झटियारा
130	जिराकुली
131	ललितापाल
132	गोपालपुर
133	सिमलाडांगा
134	निशचिन्तपुर
135	उत्तर गहामी
136	बामनडिहा
137	छोटा पलासी
138	जसपुर
139	कमार बन्दी
140	जगन्नाथपुर
141	मुरार
142	पिन्द्रकाली
143	जयनगर
	<b>सालबनी</b>
144	खरखरीसोल
145	नदारिया
146	अभया
147	मेमुल
148	मधुपुर
149	जमीरगोट
150	बीरघासा
151	महिस डोबा
152	चंपा सोल
153	चाचगरी
154	अमलाबाटी
155	धदकीडांगा
156	गर्रा
157	धाचटी
158	कलैमुरी
159	बीरभानपुर
160	बंडी
161	अंधारमरा
162	तिलाघागरी
163	पाताझरिया
164	बाबुईडांगा
165	खायेरडांगा
166	भीमपुर
167	नेरे
168	बालीबंध
169	मशीना
170	पाथरनाला
171	ढेंगबहारा
172	खरका सोली



क्रम सं.	जिला/तहसील/गांव का नाम
1	2
173	जामगेरिया
174	पुखारिया सोल
175	निमतला
176	पिराकुली
177	कुलडिहा
178	धानघरी
179	सिरसी
180	केमा
181	गरानाता
182	रंगमटिया
183	भंगाडलिया
184	पाथरपारा
185	लक्ष्मणपुर
186	सखी सोल
187	पाथर नाला
188	रामेश्वरपुर
189	मथुरापुर
190	हातिलोट
191	खंडारानी
192	कुमिरकाटा
193	कान्यबाली
194	जामबनी
195	गंगादासपुर
196	गरा
197	कदमा सोल
198	हातिमारा
199	आमजोर
200	बेलिया सोल
201	शीतलपुर
202	सालबनी
203	धर्मपुर
204	भवानीपुर
205	मुरारी
206	आबरा डिहि
207	कांक सोल
208	बहारबनी
209	दामाकाटा
210	लाधापारा
211	बुरिपाला
212	मोहनपुर
213	बरसा डिहि
214	भीम सोल
215	मजुरकाटा
216	श्रीकृष्णपुर
217	पथरी

क्रम सं.	जिला/तहसील/गांव का नाम
1	2
218	शंकरबंध
219	लालीर डिहि
220	रायसिंहेर बागिचा
221	मोरलु
222	सतपती
223	रघुनाथचक
224	धानसोल
225	दक्षिणसोल
226	भंगाबंध
227	नुतनडिहि
228	नानासोल
229	कदमडिहा
230	भुता सोल
231	टिलबनी
232	पाथरा चाली
233	छोटा कलसीभांगा
234	बड़ा कलसीभांगा
235	पारुरायमा
236	पुखुरिया सोल
237	सापकाटा
238	गोलकचक
239	मेतियाल
240	भुरकुण्डीसोल
241	धाप्रा
242	दाहा
243	गरमाल
244	कारामारसोल उर्फ कालिबासा
245	पेचापारा
246	मुगरडिहि
247	खासजंगल
248	खीरसुली
249	खरिकासुली
250	गदामौल
251	साओर
252	चिंगरीसोल
253	भाटमोर
254	परसिया
255	बेटकुन्दरी
	<b>झारग्राम</b>
256	श्यामसुन्दरपुर
	<b>जामबनी</b>
257	बलिया गुरी
258	चासार्
259	सालबनी
260	बाली बंद

जनगणना, 2011 आयोजित करने से संबंधित तकनीकी मामलों के संबंध में तकनीकी सलाहकार समिति का गठन

1	भारत के महारजिस्ट्रार एवं जनगणना आयुक्त	अध्यक्ष
2	श्री ए.आर. नन्दा, भारत के पूर्व महारजिस्ट्रार एवं जनगणना आयुक्त	सदस्य
3	श्री जे.के. बांठिया, भारत के पूर्व महारजिस्ट्रार एवं जनगणना आयुक्त	सदस्य
4	महानिदेशक, केन्द्रीय सांख्यिकी कार्यालय, सांख्यिकी और कार्यक्रम कार्यान्वयन मंत्रालय, नई दिल्ली	सदस्य
5	महानिदेशक और मुख्य कार्यपालक अधिकारी, राष्ट्रीय प्रतिदर्श सर्वेक्षण कार्यालय, सांख्यिकी और कार्यक्रम कार्यान्वयन मंत्रालय, नई दिल्ली	सदस्य
6	महानिदेशक, राष्ट्रीय सूचना विज्ञान केन्द्र, नई दिल्ली	सदस्य
7	श्री एस.के. सिन्हा, पूर्व महानिदेशक एवं मुख्य कार्यपालक अधिकारी, राष्ट्रीय प्रतिदर्श सर्वेक्षण संगठन, नई दिल्ली	सदस्य
8	सलाहकार, परिप्रेक्ष्य आयोजना प्रभाग, योजना आयोग, नई दिल्ली	सदस्य
9	प्रो. के. श्रीनिवासन, प्रतिष्ठित प्रोफेसर, जनसंख्या विज्ञान अन्तर्राष्ट्रीय संस्थान, मुंबई	सदस्य
10	प्रो. एम.के. प्रेमी, पूर्व प्रोफेसर, जवाहर लाल नेहरू विश्वविद्यालय, नई दिल्ली	सदस्य
11	प्रो. पी.एम. कुलकर्णी, प्रोफेसर, जवाहर लाल नेहरू विश्वविद्यालय, नई दिल्ली	सदस्य
12	प्रो. एफ.राम, निदेशक, अन्तर्राष्ट्रीय जनसंख्या विज्ञान संस्थान, मुंबई	सदस्य
13	प्रो. लीला विसारिया, गुजरात विकास अनुसंधान संस्थान, अहमदाबाद	सदस्य
14	प्रो. सुधा देशपाण्डे, बम्बई विश्वविद्यालय, मुंबई	सदस्य
15	प्रो. एस.सी. गुलाटी, जनसंख्या अनुसंधान केन्द्र, आर्थिक विकास संस्थान, दिल्ली	सदस्य
16	प्रो. एस. इरुदया राजन, विकास अध्ययन केन्द्र, तिरुवनंतपुरम	सदस्य
17	भारतीय सामाजिक विज्ञान परिषद के प्रतिनिधि (आई.सी.एस.एस.आर) जेएनयू संस्थानगत क्षेत्र, अरुणा आसफ अली मार्ग, नई दिल्ली	सदस्य
18	श्री के.एस. नटराजन, पूर्व उप महारजिस्ट्रार (जन अध्ययन), चैन्नई	सदस्य
19	श्री के. नारायण उन्नी, उप महानिदेशक, डी.पी.प्रभाग, राष्ट्रीय प्रतिदर्श सर्वेक्षण संगठन, अहमदाबाद	सदस्य
20	श्री एस.पी. शर्मा, पूर्व उप महारजिस्ट्रार (सी. एंड टी.) नई दिल्ली	सदस्य
21	श्री आर.सी. सेठी, अपर महारजिस्ट्रार, नई दिल्ली	सदस्य
22	श्री डी.के. सीकरी, भारत के पूर्व महारजिस्ट्रार एवं जनगणना आयुक्त, नई दिल्ली	विशेष आमंत्रित
23	श्री आर.जी. मित्रा, पूर्व उप महारजिस्ट्रार (जनगणना और सारणीयन), नई दिल्ली	विशेष आमंत्रित
24	श्री एन.रामा राव, पूर्व उप महारजिस्ट्रार (जनगणना और सारणीयन), नई दिल्ली	विशेष आमंत्रित
25	श्री जावेद आबिदी, मानद निदेशक, राष्ट्रीय विकलांग व्यक्तियों का रोजगार प्रोत्साहन केन्द्र, नई दिल्ली	विशेष आमंत्रित
26	डॉ. डी. रॉय चौधरी, उप महारजिस्ट्रार (जनगणना और सारणीयन), नई दिल्ली	संयोजक



भारत की जनगणना 2011 मकानसूचीकरण एवं मकान गणना अनुसूची

भरने के पश्चात् गोपनीय गृह संख्या राइट - B

लाइन क्रमांक	भवन संख्या	जनगणना मकान के फर्श, दीवार और छत में मुख्य प्रमुख सामग्री	जनगणना मकान के उपयोग का पता लगायें	उस परिवार के मुखिया का नाम	परिवार के मुखिया का नाम	13	14	15	16	17	18	19	20	21	22	23	24	25	26	27	28	29	30	31	32	33	34	35



### भारत की जनगणना 2011 परिवार अनुसूची

परिवार के पदाचार  
गोपनीय

किसी व्यक्ति का अनाथ  
किसी व्यक्ति का अनाथ बच्चा

0 1 2 3 4 5 6 7 8 9

SIDE-B

क्रम संख्या	व्यक्ति का नाम	0.15	0.16	0.17	0.18	0.19	0.20	0.21	0.22	0.23	0.24	0.25	0.26	0.27	0.28	0.29
		<p><b>0.15</b> <b>कर्मियों एवं गैर-कर्मियों</b> हाँ, कर्मिक कर्मी (कॉल 6 तक) या अन्य (अधिक काम किया) ..... 1 अनाथ ..... 2 आवधिक कर्मी (अधिक काम किया) ..... 3 अनाथ (कॉल 6 तक) से काम किया ..... 4 नहीं, कर्मी (कॉल 6 तक) से काम नहीं किया</p>	<p><b>0.16</b> <b>आवधिक कार्यकाल की श्रेणी</b> कार्यकाल ..... 1 अधिकार प्राप्त ..... 2 पारिवारिक अनाथ कर्मी ..... 3 अन्य कर्मी ..... 4</p>	<p><b>0.17</b> <b>कर्मियों एवं गैर-कर्मियों का विशेषाचार</b> आवधिक कार्यकाल की श्रेणी ..... 1 अनाथ कर्मी ..... 2 आवधिक कर्मी (अधिक काम किया) ..... 3 अनाथ (कॉल 6 तक) से काम किया ..... 4 नहीं, कर्मी (कॉल 6 तक) से काम नहीं किया</p>	<p><b>0.18</b> <b>आवधिक कार्यकाल की श्रेणी</b> कार्यकाल ..... 1 अधिकार प्राप्त ..... 2 पारिवारिक अनाथ कर्मी ..... 3 अन्य कर्मी ..... 4</p>	<p><b>0.19</b> <b>कर्मियों का वर्ग</b> मानविक ..... 1 कर्मिक कर्मी ..... 2 अनाथ कर्मी ..... 3 पारिवारिक कर्मी ..... 4 आवधिक कर्मी ..... 5 अन्य कर्मी ..... 6 अन्य कर्मी ..... 7</p>	<p><b>0.20</b> <b>गैर-आवधिक कार्यकाल</b> नहीं, कर्मी (कॉल 6 तक) से काम किया ..... 1 अनाथ कर्मी ..... 2 आवधिक कर्मी (अधिक काम किया) ..... 3 अनाथ (कॉल 6 तक) से काम किया ..... 4 नहीं, कर्मी (कॉल 6 तक) से काम नहीं किया</p>	<p><b>0.21</b> <b>अवकाशिक कर्मी अथवा गैर-आवधिक कर्मी का कार्यकाल</b> नहीं, कर्मी (कॉल 6 तक) से काम किया ..... 1 अनाथ कर्मी ..... 2 आवधिक कर्मी (अधिक काम किया) ..... 3 अनाथ (कॉल 6 तक) से काम किया ..... 4 नहीं, कर्मी (कॉल 6 तक) से काम नहीं किया</p>	<p><b>0.22</b> <b>अवकाशिक कर्मी अथवा गैर-आवधिक कर्मी का कार्यकाल</b> नहीं, कर्मी (कॉल 6 तक) से काम किया ..... 1 अनाथ कर्मी ..... 2 आवधिक कर्मी (अधिक काम किया) ..... 3 अनाथ (कॉल 6 तक) से काम किया ..... 4 नहीं, कर्मी (कॉल 6 तक) से काम नहीं किया</p>	<p><b>0.23</b> <b>अवकाशिक कर्मी अथवा गैर-आवधिक कर्मी का कार्यकाल</b> नहीं, कर्मी (कॉल 6 तक) से काम किया ..... 1 अनाथ कर्मी ..... 2 आवधिक कर्मी (अधिक काम किया) ..... 3 अनाथ (कॉल 6 तक) से काम किया ..... 4 नहीं, कर्मी (कॉल 6 तक) से काम नहीं किया</p>	<p><b>0.24</b> <b>प्रवास विशेषाचार</b> (एसे व्यक्ति के लिए भरें जो इस गांव/गाव में किसी अन्य स्थान से आया है) वर्ष निवास स्थान ..... 24(क) यदि भारत में ही तो गांव/गाव, जिला और राज्य का वर्णन नाम लिखें। छुट्टी में गये स्थान वर्णन के लिए '1' अथवा गांव के लिए '2' लिखें। वर्ष निवास स्थान ..... 24(ख) यदि भारत से बाहर है तो देश का वर्णन नाम लिखें तथा गांव/गाव और जिला के लिए '1' अथवा '2' लिखें।</p>	<p><b>0.25</b> <b>अवकाशिक कर्मी अथवा गैर-आवधिक कर्मी का कार्यकाल</b> नहीं, कर्मी (कॉल 6 तक) से काम किया ..... 1 अनाथ कर्मी ..... 2 आवधिक कर्मी (अधिक काम किया) ..... 3 अनाथ (कॉल 6 तक) से काम किया ..... 4 नहीं, कर्मी (कॉल 6 तक) से काम नहीं किया</p>	<p><b>0.26</b> <b>अवकाशिक कर्मी अथवा गैर-आवधिक कर्मी का कार्यकाल</b> नहीं, कर्मी (कॉल 6 तक) से काम किया ..... 1 अनाथ कर्मी ..... 2 आवधिक कर्मी (अधिक काम किया) ..... 3 अनाथ (कॉल 6 तक) से काम किया ..... 4 नहीं, कर्मी (कॉल 6 तक) से काम नहीं किया</p>	<p><b>0.27</b> <b>अवकाशिक कर्मी अथवा गैर-आवधिक कर्मी का कार्यकाल</b> नहीं, कर्मी (कॉल 6 तक) से काम किया ..... 1 अनाथ कर्मी ..... 2 आवधिक कर्मी (अधिक काम किया) ..... 3 अनाथ (कॉल 6 तक) से काम किया ..... 4 नहीं, कर्मी (कॉल 6 तक) से काम नहीं किया</p>	<p><b>0.28</b> <b>अवकाशिक कर्मी अथवा गैर-आवधिक कर्मी का कार्यकाल</b> नहीं, कर्मी (कॉल 6 तक) से काम किया ..... 1 अनाथ कर्मी ..... 2 आवधिक कर्मी (अधिक काम किया) ..... 3 अनाथ (कॉल 6 तक) से काम किया ..... 4 नहीं, कर्मी (कॉल 6 तक) से काम नहीं किया</p>	<p><b>0.29</b> <b>प्रजननता</b> प्रजननता विकरण ..... 1 प्रजननता विकरण ..... 2 प्रजननता विकरण ..... 3 प्रजननता विकरण ..... 4 प्रजननता विकरण ..... 5 प्रजननता विकरण ..... 6 प्रजननता विकरण ..... 7 प्रजननता विकरण ..... 8 प्रजननता विकरण ..... 9 प्रजननता विकरण ..... 10</p>



# भारत का राजपत्र The Gazette of India

असाधारण

EXTRAORDINARY

भाग II—खण्ड 3—उप-खण्ड (ii)  
PART II—Section 3—Sub-section (ii)  
प्राधिकार से प्रकाशित  
PUBLISHED BY AUTHORITY

सं. 435]

नई दिल्ली, मंगलवार, मार्च 2, 2010/फाल्गुन 11, 1931

No. 435]

NEW DELHI, TUESDAY, MARCH 2, 2010/PHALGUNA 11, 1931

गृह मंत्रालय

(भारत के महारजिस्ट्रार का कार्यालय)

अधिसूचना

नई दिल्ली, 25 फरवरी, 2010

का.आ. 517(अ).—जनगणना नियमावली, 1990 के नियम 6क के साथ पठित जनगणना अधिनियम, 1948 (1948 का 37) की धारा 3 एवं धारा 17क के द्वारा प्रदत्त शक्तियों का प्रयोग करते हुए, केन्द्र सरकार एतद्द्वारा घोषणा करती है कि भारत की जनगणना 2011 से संबंधित मकानसूचीकरण का कार्य 1 अप्रैल, 2010 से 30 सितम्बर, 2010 तक विभिन्न राज्यों तथा संघ राज्यक्षेत्रों में किया जाएगा।

[फा. सं. 9/7/2009-सीडी (सेन.)]

च. चन्द्रमौलि, भारत के महारजिस्ट्रार  
एवं जनगणना आयुक्त

MINISTRY OF HOME AFFAIRS

(OFFICE OF THE REGISTRAR GENERAL, INDIA)

NOTIFICATION

New Delhi, the 25th February, 2010

S.O. 517(E).—In exercise of the powers conferred by Section 3 and Section 17A of the Census Act, 1948 (37 of 1948) read with rule 6A of the Census Rules, 1990, the Central Government hereby declares that the Houselisting Operations of Census of India 2011 shall take place from 1st April, 2010 to 30th September, 2010 in different States and Union Territories.

[F. No. 9/7/2009-CD (CEN)]

C. CHANDRAMOULI, Registrar General  
and Census Commissioner, India

826 GI/2010

(1)

अधिसूचना

नई दिल्ली, 25 फरवरी, 2010

का.आ. 518(अ).—जनगणना अधिनियम, 1948 (1948 का 37) की धारा 8 की उप-धारा (1) के द्वारा प्रदत्त शक्तियों का प्रयोग करते हुए, केन्द्र सरकार एतद्द्वारा अनुदेश देती है कि सभी जनगणना अधिकारी उनकी नियुक्ति से संबंधित स्थानीय क्षेत्रों की सीमाओं के भीतर भारत की जनगणना 2011 के संबंध में मकानसूचीकरण तथा मकानों की गणना अनुसूचियों के माध्यम से जानकारी एकत्र करने के लिए नीचे उल्लिखित मदों के संबंध में सभी व्यक्तियों से इस प्रकार के प्रश्न पूछें, अर्थात्:—

1. भवन नम्बर (नगर अथवा स्थानीय प्राधिकरण अथवा जनगणना नम्बर)
2. जनगणना मकान नम्बर
3. जनगणना मकान के फर्श, दीवार तथा छत में प्रयुक्त प्रमुख सामग्री
4. जनगणना मकान के उपयोग का पता लगाएँ
5. जनगणना मकान की हालत
6. परिवार क्रमांक
7. इस परिवार में सामान्यतः रहने वाले व्यक्तियों की कुल संख्या :  
(i) व्यक्ति  
(ii) पुरुष  
(iii) स्त्री
8. परिवार के मुखिया का नाम
9. लिंग
10. यदि अनुसूचित जाति/अनुसूचित जनजाति/अन्य से संबंधित हों
11. इस मकान के स्वामित्व की स्थिति



12. इस परिवार के पास रहने के लिए उपलब्ध कमरों की संख्या
13. परिवार में रहने वाले विवाहित दम्पतियों की संख्या
14. पेयजल का मुख्य स्रोत
15. पेयजल स्रोत की उपलब्धता
16. प्रकाश का मुख्य स्रोत
17. परिसर के भीतर शौचालय
18. शौचालय की सुविधा का प्रकार
19. गन्दे पानी की निकासी
20. स्नानगृह की सुविधा
21. रसोई घर
22. खाना पकाने के लिए प्रयुक्त ईंधन
23. रेडियो/ट्रांजिस्टर
24. टेलीविजन
25. कम्प्यूटर/लैपटॉप
26. टेलीफोन/मोबाइल फोन
27. साइकिल
28. स्कूटर/मोटर साइकिल/मोपेड
29. कार/जीप/वैन
30. बैंकिंग सेवा का उपयोग कर रहे हैं।

टिप्पणी : मद सं. 1 से 5 भवन के विवरणों से, मद सं. 6 से 7 परिवार के विवरणों (पूर्णतः अथवा अंशतः आवासीय उपयोग में लाए गए जनगणना मकान के लिए) से, मद सं. 8 से 10 परिवार के मुखिया से और मद सं. 9 से 30 केवल सामान्य परिवार से संबंधित है।

[फा. सं. 9/7/2009-सीडी (सेन)]

च. चन्द्रमौलि, भारत के महारजिस्ट्रार एवं जनगणना आयुक्त

#### NOTIFICATION

New Delhi, the 25th February, 2010

**S.O. 518(E).**—In exercise of the powers conferred by sub-section (1) of Section 8 of the Census Act, 1948 (37 of 1948), the Central Government hereby instructs that all Census Officers may, within the limits of the local areas for which they have been respectively appointed, ask all such questions from all persons on the items enumerated below for collecting information through the Houselisting and Housing Census Schedules in connection with the Census of India 2011, namely :—

1. Building number (Municipal or local authority or census number).
2. Census House number.
3. Predominant material of floor, wall and roof of the census house.
4. Ascertain the use of census house.

5. Condition of the census house.
6. Household Number.
7. Total number of persons normally residing in the household :  
(i) Persons  
(ii) Males  
(iii) Females
8. Name of the head of the household.
9. Sex.
10. If Scheduled Caste/Scheduled Tribe/Others.
11. Ownership status of the house.
12. Number of dwelling rooms exclusively in possession of the household.
13. Number of married couple(s) living in the household.
14. Main source of drinking water.
15. Availability of drinking water source.
16. Main source of lighting.
17. Latrine within the premises.
18. Type of latrine facility.
19. Waste water outlet.
20. Bathing facility.
21. Kitchen.
22. Fuel used for cooking.
23. Radio/Transistor
24. Television.
25. Computer/Laptop.
26. Telephone/Mobile phone.
27. Bicycle.
28. Scooter/Motor Cycle/Moped.
29. Car/Jeep/Van.
30. Availing banking services.

**Note :** Items 1 to 5 relate to Building particulars, items 6 to 7 relate to Household particulars (for census house used wholly or partly as a residence), items 8 to 10 relate to Head of the Household, and items 9 to 30 relate only to Normal Households.

[F. No. 9/7/2009-CD (CEN)]

C. CHANDRAMOULI, Registrar General and Census Commissioner, India



जनगणना कार्य के निदेशकों की सूची

क्र.सं.	राज्य/संघ राज्यक्षेत्र	जनगणना कार्य के निदेशक का नाम	कार्यभार ग्रहण करने की तारीख
1	अण्डमान और निकोबार द्वीपसमूह #	श्री ए. वरीकाम्बल	21.05.2010
2	आंध्र प्रदेश	श्रीमती वाई.वी. अनुराधा	08.04.2010
3	अरुणाचल प्रदेश	श्री हगे बत्त	18.08.2010
4	असम	श्री आर.के. दास	04.01.2010
5	बिहार	श्री के. सेंथिल कुमार	24.02.2010
6	चण्डीगढ़ #	सुश्री टी.एन. बिन्देश्वरी	21.04.2009
7	छत्तीसगढ़	श्रीमती रेणू जी पिल्लई	18.03.2010
8	दादरा और नागर हवेली #	श्री मनीष भारद्वाज	30.07.2009
9	दमन और दीव #	श्री मनीष भारद्वाज	30.07.2009
10	गोवा	श्री ए.के. वासनिक	01.12.2009
11	गुजरात	श्री मनीष भारद्वाज	30.07.2009
12	हरियाणा	श्रीमती नीरजा शेखर	01.06.2009
13	हिमाचल प्रदेश	श्री बलबीर तेगटा	12.03.2009
14	जम्मू और कश्मीर	श्री फारूक अहमद फक्तू	04.11.2009
15	झारखण्ड	श्री एस.के. बरनवाल	23.03.2010
16	कर्नाटक	श्री टी.के. अनिल कुमार	09.07.2009
17	केरल	डा. वी.एम. गोपाला मेनन	16.09.2009
18	लक्षद्वीप #	श्री मारन्या ऐट	05.05.2010
19	मध्य प्रदेश	श्री सचिन सिन्हा	03.05.2010
20	महाराष्ट्र	श्री रंजीत सिंह देओल	01.06.2010
21	मणिपुर	श्री वाई. थामकिशोर सिंह	08.03.2010
22	मेघालय	श्री के.एल. तरीआंग	19.02.2010
23	मिजोरम	श्री एच.पी. साहू	29.12.2009
24	नागालैण्ड	श्रीमती वी. हेकली झीमोनी	13.04.2010
25	राष्ट्रीय राजधानी क्षेत्र, दिल्ली #	श्रीमती वर्षा जोशी	03.11.2009
26	ओडिशा	श्री बिष्णूपद सेठी	23.12.2009
27	पुडुचेरी #	श्री हेग कोजीन	22.01.2010
28	पंजाब	श्रीमती सीमा जैन	10.12.2009
29	राजस्थान	श्रीमती शुभ्रा सिंह	10.02.2010
30	सिक्किम	श्री भगवान शंकर	01.04.2010
31	तमिलनाडु	श्री एस. गोपालाकृष्णन	14.09.2009
32	त्रिपुरा	श्री दिलीप आचार्य जी	20.11.2009
33	उत्तर प्रदेश	श्रीमती नीना शर्मा	18.05.2009
34	उत्तराखण्ड	श्रीमती स्नेहलता अग्रवाल	18.10.2009
35	पश्चिम बंगाल	श्री दीपक घोष	31.12.2009

गुणवत्ता आश्वासन के कार्य बल का गठन

1	डॉ. च. चन्द्रमौलि, भारत के महारजिस्ट्रार एवं जनगणना आयुक्त	अध्यक्ष
2	डॉ. आर.सी. सेठी, भारत के अपर महारजिस्ट्रार	सदस्य
3	श्री दीपक रस्तोगी, उप महानिदेशक	सदस्य
4	निदेशक, जनगणना कार्य	सहयोजित सदस्य
5	श्री पी.के. बैनर्जी, उप महारजिस्ट्रार	सदस्य
6	श्री ए.के. सिंह, संयुक्त निदेशक	सदस्य
7	श्री आर.वी.वी. दुर्गाप्रसाद, संयुक्त निदेशक	सदस्य
8	श्री एम.एस. थापा, संयुक्त निदेशक (ई.डी.पी.)	सदस्य
9	श्री ए.के. श्रीवास्तव, संयुक्त निदेशक (ई.डी.पी.)	सदस्य
10	श्री अनिल कुमार अरोड़ा, संयुक्त निदेशक (ई.डी.पी.)	सदस्य
11	डॉ. ए.पी. सिंह, उप महारजिस्ट्रार (मानचित्र)	सदस्य
12	डॉ. प्रतिभा कुमारी, सहायक महारजिस्ट्रार (सामाजिक अध्ययन)	सदस्य
13	डॉ. डी. राय चौधरी, उप महारजिस्ट्रार (जनगणना एवं सारणीकरण)	संयोजक

आभारोक्ति  
अधिकारियों / कर्मचारियों की सूची

जनगणना प्रभाग
डा. आर.सी. सेठी, भारत के अपर महारजिस्ट्रार
श्री दीपक रस्तोगी, उप महानिदेशक
श्री पुरनेन्दु के. बनर्जी, उप महारजिस्ट्रार
श्री ए.के. सिंह, संयुक्त निदेशक
श्री वी.एम. ताम्हाने, वरिष्ठ अनुसंधान अधिकारी
श्री एच.के. कौशल, उप निदेशक
श्री आर.सी. मीना, उप निदेशक
श्री आर.एल. मीना, उप निदेशक
श्रीमती प्रोमिला त्यागी, उप निदेशक
डॉ. विजय कुमार, उप निदेशक
श्री सी. चक्रवर्ती, परामर्शदाता
श्रीमती सुमन पराशर, परामर्शदाता
श्री पदारविन्द रथ, सहायक निदेशक(ईडीपी)
श्रीमती साधना छिब्रर, सहायक निदेशक
श्रीमती उर्मिशा नंदी, सहायक निदेशक
श्री पी.सी. तिवारी, परामर्शदाता
श्रीमती रजनी वर्मा, एस.आई. ग्रेड- I
श्रीमती शशि कालरा, एस.आई. ग्रेड- I
श्री गुरविन्दर सिंह, डीपीए ग्रेड 'ए'
श्रीमती वंदना बिष्ट, एस.आई. ग्रेड- II
श्री शशि कांत, एस.आई. ग्रेड- II
श्रीमती इंदु भोला, एस.आई. ग्रेड- II
श्रीमती वीना कुमारी, एस.आई. ग्रेड- II
श्री बी. मंडल, संकलनकर्ता
श्री टी.के. महतो, संकलनकर्ता
श्री रोहित कुमार वर्मा, संकलनकर्ता
श्री विनय कुमार, संकलनकर्ता
श्री अभिषेक गोस्वामी, संकलनकर्ता
जन अध्ययन प्रभाग
डॉ. डी.के. डे, संयुक्त निदेशक
श्री एस.सी.एल. मीना, उप निदेशक
डॉ. अरविन्द कुमार पाण्डेय, उप निदेशक
मानचित्र प्रभाग
डॉ. ए.पी. सिंह, उप महारजिस्ट्रार
डॉ. आर. जोसेफ, सहायक महारजिस्ट्रार
श्री पूरन सिंह, अनुसंधान अधिकारी
श्री पंकज कुमार, वरिष्ठ भूगोलवेत्ता
श्री दिनेश कुमार, वरिष्ठ भूगोलवेत्ता

आंकड़ा प्रक्रिया प्रभाग
श्री एम.एस. थापा, संयुक्त निदेशक
श्री ए.के. श्रीवास्तव, संयुक्त निदेशक
श्री अनिल कुमार अरोड़ा, संयुक्त निदेशक
श्री वी. श्रीनिवासन, उप निदेशक
श्री सुरेन्द्र सिंह, उप निदेशक
श्री जसपाल सिंह लाम्बा, उप निदेशक
श्री रमेश कुमार, उप निदेशक
श्री जगदीश चन्द्र जोशी, उप निदेशक
श्री सुरेश पाल, उप निदेशक
श्री. टी. गांनवेल, उप निदेशक
श्री महेश कुमार, सहायक निदेशक
श्री दीपक घटक, सहायक निदेशक
श्री विरेन्द्र एस. दीक्षित, सहायक निदेशक
श्रीमती उषा, सहायक निदेशक
श्री दिलीप कुमार दास, डीपीए ग्रेड 'ए'
सुश्री शगुफता नसरीन भट्ट, डीपीए ग्रेड 'ए'
श्री परवीन त्रिपाठी, डीपीए ग्रेड 'ए'
श्री अनुराग गुप्ता, डीपीए ग्रेड 'ए'
सामाजिक अध्ययन प्रभाग
डॉ. प्रतिभा कुमारी, सहायक महारजिस्ट्रार
डा. बबूल रॉय, वरिष्ठा अनुसंधान अधिकारी
श्री महिपाल सिंह, सहायक निदेशक
श्री क्लेवर टोपो, सहायक निदेशक
श्री आर.के. मेहता, परामर्शदाता
हिन्दी अनुभाग
श्री दिनेश कुमार पाण्डेय, संयुक्त निदेशक
श्री ओम प्रकाश कोटनाला, सहायक निदेशक
मुद्रण प्रभाग
श्री ओम प्रकाश, उप निदेशक
श्री एम.सी. शर्मा, मुद्रण अधिकारी
श्री एन.के. जैन, वरिष्ठ तकनीकी सहायक(मुद्रण)
वैयक्तिक स्टाफ
श्री एस.पी.एस. धामी, परामर्शदाता
श्री इन्द्रेश कुमार, प्रमुख निजी सचिव
श्रीमती लता शर्मा, निजी सचिव
श्रीमती गुरमीत कौर, निजी सचिव
श्री सुमन सिंह, वैयक्तिक सहायक
श्री यशपाल, डी.ई.ओ. ग्रेड 'बी'

## अनुलग्नक—XII

मकानों, परिवारों को उपलब्ध सुविधाओं तथा परिसम्पत्तियों से संबंधित ज एवं ज ज शृंखला सारणियों की सूची

क्रम संख्या	सारणी संख्या	शीर्षक तथा विषय
1	2	3
<b>ज — शृंखला सारणियाँ</b>		
1	ज-1	जनगणना मकान और वे किस उपयोग में आते हैं
2	ज-2	जनगणना मकानों की हालत के अनुसार आवास तथा आवास-सह-अन्य उपयोग के अनुसार प्रयुक्त जनगणना मकान
3	ज-3 क	छत में लगी प्रमुख सामग्री के अनुसार जनगणना मकान
4	ज-3 ख	दीवार में लगी प्रमुख सामग्री के अनुसार जनगणना मकान
5	ज-3 ग	फर्श में लगी प्रमुख सामग्री के अनुसार जनगणना मकान
6	ज-4	छत और दीवार में प्रयुक्त प्रमुख सामग्री के अनुसार आवास एवं आवास-सह-अन्य उपयोग के रूप में उपयोग में लाए जा रहे जनगणना मकान
<b>ज ज — शृंखला सारणियाँ</b>		
1	ज ज-1	परिवारों द्वारा धारित जनगणना मकानों की हालत के अनुसार परिवार
2	ज ज-1 अ.जा.	अनुसूचित जातियों के परिवारों द्वारा धारित जनगणना मकानों की हालत के अनुसार परिवार
3	ज ज-1 अ.ज.जा.	अनुसूचित जनजाति के परिवारों द्वारा धारित जनगणना मकानों की हालत के अनुसार परिवार
4	ज ज-2 क	परिवारों द्वारा धारित जनगणना मकानों की छत में प्रयुक्त प्रमुख सामग्री के अनुसार परिवार
5	ज ज-2 क अ.जा.	अनुसूचित जाति के परिवारों द्वारा धारित जनगणना मकानों की छत में प्रयुक्त प्रमुख सामग्री के अनुसार परिवार
6	ज ज-2 क अ.ज.जा.	अनुसूचित जनजाति के परिवारों द्वारा धारित जनगणना मकानों की छत में प्रयुक्त प्रमुख सामग्री के अनुसार परिवार
7	ज ज-2 ख	परिवारों द्वारा धारित जनगणना मकानों की दीवार में प्रयुक्त प्रमुख सामग्री के अनुसार परिवार
8	ज ज-2 ख अ.जा.	अनुसूचित जाति के परिवारों द्वारा धारित जनगणना मकानों की दीवार में प्रयुक्त प्रमुख सामग्री के अनुसार परिवार
9	ज ज-2 ख अ.ज.जा.	अनुसूचित जनजाति के परिवारों द्वारा धारित जनगणना मकानों की दीवार में प्रयुक्त प्रमुख सामग्री के अनुसार परिवार
10	ज ज-2 ग	परिवारों द्वारा धारित जनगणना मकानों के फर्श में प्रयुक्त प्रमुख सामग्री के अनुसार परिवार
11	ज ज-2 ग अ.जा.	अनुसूचित जाति के परिवारों द्वारा धारित जनगणना मकानों के फर्श में प्रयुक्त प्रमुख सामग्री के अनुसार परिवार
12	ज ज-2 ग अ.ज.जा.	अनुसूचित जनजाति के परिवारों द्वारा धारित जनगणना मकानों के फर्श में प्रयुक्त प्रमुख सामग्री के अनुसार परिवार
13	ज ज-3	परिवारों द्वारा धारित जनगणना मकानों की छत और दीवार में प्रयुक्त प्रमुख सामग्री के अनुसार परिवार
14	ज ज-3 अ.जा.	अनुसूचित जाति के परिवारों द्वारा धारित जनगणना मकानों की छत और दीवार में प्रयुक्त प्रमुख सामग्री के अनुसार परिवार
15	ज ज-3 अ.ज.जा.	अनुसूचित जनजाति के परिवारों द्वारा धारित जनगणना मकानों की छत और दीवार में प्रयुक्त प्रमुख सामग्री के अनुसार परिवार
16	ज ज-4	जनगणना मकानों के स्वामित्व की स्थिति, परिवार में सदस्य संख्या और रहने के कमरों की संख्या के अनुसार परिवार
17	ज ज-4 अ.जा.	जनगणना मकानों के स्वामित्व की स्थिति, परिवार में सदस्य संख्या और रहने के कमरों की संख्या के अनुसार अनुसूचित जाति के परिवार

18	ज ज-4 अ.ज.जा.	जनगणना मकानों के स्वामित्व की स्थिति, परिवार में सदस्य संख्या और रहने के कमरों की संख्या के अनुसार अनुसूचित जनजाति के परिवार
19	ज ज-5	प्रति परिवार में विवाहित दम्पतियों की संख्या और रहने के कमरों की संख्या के अनुसार परिवार
20	ज ज-5 अ.जा.	प्रति परिवार में विवाहित दम्पतियों की संख्या और रहने के कमरों की संख्या के अनुसार अनुसूचित जाति के परिवार
21	ज ज-5 अ.ज.जा.	प्रति परिवार में विवाहित दम्पतियों की संख्या और रहने के कमरों की संख्या के अनुसार अनुसूचित जनजाति के परिवार
22	ज ज-6	पेय जल के मुख्य स्रोत और उनकी स्थिति के अनुसार परिवार
23	ज ज-6 अ.जा.	पेय जल के मुख्य स्रोत और उनकी स्थिति के अनुसार अनुसूचित जाति के परिवार
24	ज ज-6 अ.ज.जा.	पेय जल के मुख्य स्रोत और उनकी स्थिति के अनुसार अनुसूचित जनजाति के परिवार
25	ज ज-7	प्रकाश के मुख्य स्रोत के अनुसार परिवार
26	ज ज-7 अ.जा.	प्रकाश के मुख्य स्रोत के अनुसार अनुसूचित जाति के परिवार
27	ज ज-7 अ.ज.जा.	प्रकाश के मुख्य स्रोत के अनुसार अनुसूचित जनजाति के परिवार
28	ज ज-8	शौचालय की सुविधा के प्रकार की उपलब्धता के अनुसार परिवार
29	ज ज-8 अ.जा.	शौचालय की सुविधा के प्रकार की उपलब्धता के अनुसार अनुसूचित जाति के परिवार
30	ज ज-8 अ.ज.जा.	शौचालय की सुविधा के प्रकार की उपलब्धता के अनुसार अनुसूचित जनजाति के परिवार
31	ज ज-9	स्नानगृह की सुविधा और गन्दे पानी के निकास की प्रणाली के प्रकार की उपलब्धता के अनुसार परिवार
32	ज ज-9 अ.जा.	स्नानगृह की सुविधा और गन्दे पानी के निकास की प्रणाली के प्रकार की उपलब्धता के अनुसार अनुसूचित जाति के परिवार
33	ज ज-9 अ.ज.जा.	स्नानगृह की सुविधा और गन्दे पानी के निकास की प्रणाली के प्रकार की उपलब्धता के अनुसार अनुसूचित जनजाति के परिवार
34	ज ज-10	पृथक रसोईघर की उपलब्धता और खाना पकाने के लिए प्रयुक्त ईंधन के प्रकार के अनुसार परिवार
35	ज ज-10 अ.जा.	पृथक रसोईघर की उपलब्धता और खाना पकाने के लिए प्रयुक्त ईंधन के प्रकार के अनुसार अनुसूचित जाति के परिवार
36	ज ज-10 अ.ज.जा.	पृथक रसोईघर की उपलब्धता और खाना पकाने के लिए प्रयुक्त ईंधन के प्रकार के अनुसार अनुसूचित जनजाति के परिवार
37	ज ज-11	पेय जल के स्रोत और उनकी स्थिति एवं बिजली तथा शौचालय की उपलब्धता के अनुसार वर्गीकृत परिवार
38	ज ज-11 अ.जा.	पेय जल के स्रोत और उनकी स्थिति एवं बिजली तथा शौचालय की उपलब्धता के अनुसार वर्गीकृत अनुसूचित जाति के परिवार
39	ज ज-11 अ.ज.जा.	पेय जल के स्रोत और उनकी स्थिति एवं बिजली तथा शौचालय की उपलब्धता के अनुसार वर्गीकृत अनुसूचित जनजाति के परिवार
40	ज ज-12	बैंकिंग सेवा का उपयोग कर रहे परिवारों की संख्या और ऐसे परिवारों की संख्या जिनके पास अलग-अलग विनिर्दिष्ट परिसम्पत्तियाँ हैं
41	ज ज-12 अ.जा.	बैंकिंग सेवा का उपयोग कर रहे अनुसूचित जाति के परिवारों की संख्या और ऐसे परिवारों की संख्या जिनके पास अलग-अलग विनिर्दिष्ट परिसम्पत्तियाँ हैं
42	ज ज-12 अ.ज.जा.	बैंकिंग सेवा का उपयोग कर रहे अनुसूचित जनजाति के परिवारों की संख्या और ऐसे परिवारों की संख्या जिनके पास अलग-अलग विनिर्दिष्ट परिसम्पत्तियाँ हैं



# **ANNEXURES**





## ANNEXURE I

### Committee for finalization of Tabulation Plan for Houselisting & Housing Census 2011

Shri Deepak Rastogi, Deputy Director General, ORGI	Chairman
Shri K.S. Natarajan, Member of TAC for 2011 Census	Member
Shri N. Rama Rao, Member of TAC for 2011 Census	Member
Prof. P.M. Kulkarni, Member of TAC for 2011 Census	Member
Shri P.K. Banerjee, Deputy Registrar General	Member
Shri A.K. Singh, Joint Director	Member
Shri A.K. Samal, Joint Director	Member
Shri A.K. Srivastava, Joint Director (EDP)	Member
Dr. D. Roy Choudhury, Deputy Registrar General (C&T)	Convener

## ANNEXURE-II

### Modifications in the Houselisting and Housing Census Schedule 2011 compared to 2001

2001	2011	Remarks
<b>Predominant Material of the Wall</b>	<b>Predominant Material of the Wall</b>	<b>No Change</b>
Stone	Stone not packed with Mortar	A differentiation has been made between 'stone packed with mortar' and 'stone not packed with mortar' in order to better appreciate the quality of wall material
	Stone packed with Mortar	
<b>Predominant Material of the Roof</b>	<b>Predominant Material of the Roof</b>	<b>No Change</b>
Tiles	Hand-made Tiles	The Codes for material of roof have been modified by distinguishing hand-made tiles from machine made-tiles to better appreciate the quality of Roof material.
	Machine-made Tiles	
Brick	Burnt Brick	
<b>Number of dwelling rooms with this household</b>	<b>Number of dwelling rooms exclusively in possession of this household</b>	The title has been modified in order to bring about better clarity
<b>Drinking Water Source</b>	<b>Main source of drinking water</b>	The title has been modified in order to bring about better clarity
Tap	Tap water from treated source	The Codes for Tap water have been modified by distinguishing Tap water from treated source and Tap water from un-treated source to better appreciate the quality of the main source of drinking water
	Tap water from un-treated source	
Well	Covered Well	The Codes for Well water have been modified by distinguishing Covered Well and Un-covered Well to better appreciate the quality of the main source of drinking water
	Un-covered Well	
Tube well	Tube well/Borehole	More clarity
Any other	Other sources	More clarity
<b>Drinking water source</b>	<b>Availability of drinking water source</b>	Stress has been laid on availability
<b>Source of lighting</b>	<b>Main source of lighting</b>	Word 'Main' has been added
<b>Latrine within the house</b>	<b>Latrine within the premises</b>	Title expanded to include premises instead of house
No latrine Service latrine Pit latrine Water closet	<b>Flush/Pour flush latrine connected to :</b> <ul style="list-style-type: none"> <li>• Piped sewer system</li> <li>• Septic tank</li> <li>• Other system</li> </ul>	In Census 2001, information was sought on the availability of latrine 'within the house'; in Census 2011 it has been modified as available 'Within the premises'. Attempt has also been made to include other types of latrines. These categories are in keeping with the WHO/ UNICEF categories.
	<b>Pit latrine:</b> <ul style="list-style-type: none"> <li>• With slabs/Ventilated Improved pit</li> <li>• Without Slab/ Open pit</li> </ul>	
	<b>Night soil disposed into open drain</b>	
	<b>Service latrine:</b> <ul style="list-style-type: none"> <li>• Night soil removed by human</li> <li>• Night soil serviced by animals</li> </ul>	
	<b>No latrine within premises:</b> <ul style="list-style-type: none"> <li>• Public latrine</li> <li>• Open</li> </ul>	

<b>Bathroom within the house</b>	<b>Bathing facility available within the premises</b>	Realising that bathroom within the house was a predominantly urban phenomenon; the heading has been changed as bathing facility within the premises. Moreover, the categories have been expanded to include 'Enclosure without roof'.
Yes-1/No-2	<b>Yes :</b> <ul style="list-style-type: none"> <li>• Bathroom</li> <li>• Enclosure without roof</li> </ul> <b>No</b>	
<b>Kitchen within the house</b>	<b>Availability of Kitchen</b>	
Yes/No/Cooking in open/No cooking	<b>Cooking inside house:</b> <ul style="list-style-type: none"> <li>• Has kitchen</li> <li>• Does not have kitchen</li> </ul>	
	<b>Cooking outside the house:</b> <ul style="list-style-type: none"> <li>• Has kitchen</li> <li>• Does not have kitchen</li> </ul>	
	<b>No cooking</b>	
<b>Fuel used for cooking</b>		
LPG	LPG/PNG	
<b>Assets possessed by the household</b>		
<b>Telephone</b>	<b>Telephone/Mobile phone</b>	The scope of the question on Telephone has been expanded to separately include Mobile Phone also. With the rapid expansion of Mobile Phone coverage, traditional land line telephones have become less attractive. The present Question would give rich data on this aspect.
Yes-1/No-2	<b>Yes</b> <ul style="list-style-type: none"> <li>• Landline only</li> <li>• Mobile only</li> <li>• Both</li> </ul> <b>No</b>	
	<b>Computer/Laptop</b> Yes <ul style="list-style-type: none"> <li>• With Internet</li> <li>• Without internet</li> </ul> <b>No</b>	<b>Computer</b> : This is a new question. Computer and internet penetration in the country is still a matter of conjecture as there are no authentic sources for this data. The Census 2011 would give rich data on this, which would be a vital input for policy planning.

## ANNEXURE-III

## List of the villages of Chhattisgarh where Houselisting &amp; Housing Census could not be conducted : 2011

Sl. No.	District /Tahsil/ Village Name	Sl. No.	District /Tahsil/ Village Name	Sl. No.	District /Tahsil/ Village Name
1	2	1	2	1	2
	<b>Dakshin Bastar</b>	38	Pedabodkel	75	Kamkanar
	<b>Dantewada</b>	39	Chinnabodkel	76	Pusnar
	<b>Konta</b>	40	Jabagatta	77	Chhotehiroli
01	Gondpalli (Mandi Marka)	41	Tadmatela	78	Hiroli
02	Mandimarka	42	Pentapad	79	Metapal
03	Timmapuram	43	Pamlur	80	Kawdagaon
04	Kunded	44	Entapad	81	Dumirpalnar
05	Tolewarti	45	Badekedwad	82	Pedakorma
06	Ursangal	46	Chhotekedwad	83	Bodla Pusnar
07	Bhimapuram (Mishiguda)	47	Bhatpad	84	Isulnar (Kotra)
08	Kondasawali	48	Singanmargu	85	Mankelli
09	Parlagatta	49	Elmagunda	86	Korcholi
10	Porokonda Sawali	50	Salatong	87	Edainaar
11	Badehirma	51	Dubbamarka	88	Munga
12	Porokakadi	52	Sakler	89	Sawnar
13	Durma	53	Todamarka	90	Burji
14	Tarlaguda	54	Gattapad	91	Kurush
15	Vikrampalli	55	Etampad	92	Malloor
16	Bainpalli	56	Burklanka	93	Edasmeta
17	Kodmer	57	Gachanpalli	94	Mirganghotul
18	Kanhaiguda	58	Melasur	95	Pidiya
19	Jagargunda	59	Bodrajpadar	96	Todka
20	Panta Chimli	60	Danteshapuram	97	Nendra
21	Jonaguda	61	Itrajpad	98	Andri
22	Tekalgudiam	62	Kanhaimarka	99	Tamodi
23	Puwarti	63	Dabbakonta	100	Gampur
24	Tumalpad	64	Pidmel	101	Kuyem
25	Surpanguda	65	Kotaiguda	102	Doditumnar
26	Alampalli	66	Bater		<b>Bhairamgarh</b>
27	Chimilava	67	Gomapad	103	Badetungali
28	Banjepalli	68	Nulkatong		
29	Nagaram	69	Chintagupha		
30	Kotapalli	70	Mukudtong		
31	Timmapenta		<b>Bijapur</b>		
32	Gattapad		<b>Usur</b>		
33	Kerlapenda	71	Dareli		
34	Tokenpalli		<b>Bijapur</b>		
35	Chhotegan Gulawa	72	Mosla		
36	Bade Gangulawa	73	Chokhanpal		
37	Morpalli	74	Gundapur		

## ANNEXURE-IV

### List of the villages of West Bengal where Houselisting & Housing Census could not be conducted : 2011

Sl. No.	District /Tahsil/Village Name
1	2
	<b>Paschim Medinipur</b>
	<b>Binpur-II</b>
01	Adargeria
02	Phulgeria
03	Burijhor
04	Chirakuti
05	Chirugora
06	Jamdahari
07	Natachua
08	Bodadihi
09	Jantalberya
10	Khamar
11	Daishi
12	Dharampur
13	Shyampur
14	Dhabani
15	Madhabpur
16	Bhulagara
17	Bhaluk Khulia
18	Chianbera
19	Jhetiara
20	Palashbani
21	Salpatra
22	Kendbani
23	Kanko
24	Bankrasol
25	Banjhikend
26	Pathra
27	Bhadora
28	Borarganj
29	Beniadihi
30	Birgeria
31	Medni
32	Khorikabad
33	Rajpara
34	Salgeria
35	Kalaberia
36	Katajhuri
37	Patharchakri
38	Bandhgora
	<b>Binpur-I</b>
39	Bhalukkhulia

Sl. No.	District /Tahsil/Village Name
1	2
40	Khanamura
41	Derahari
42	Chhota Dhadka
43	Bhaluka
44	Ranarani
45	Amainagar
46	Kansina
47	Kusumtikri
48	Mahala Guri
49	Dahapal
50	Basantapur
51	Satbilli
52	Metial
53	Bandarbani
54	Keunddangri
55	Shalpatra
56	Phulberia
57	Baranala
58	Raghunathpur
59	Bagbasa
60	Manpur
61	Bhanjadihi
62	Sinhapur
63	Dhabani
64	Chhotajibanpur
65	Amlabani
66	Baghuasol
67	Dihbankati
68	Palashbani
69	Baratilabani
70	Titali
71	Balarampur
72	Chotatilabani
73	Jhatbani
74	Chherabani
75	Tentuldanga
76	Jambaid
77	Narcha
78	Barra Pirra
79	Chhota Pirra
80	Baragada
81	Jangalkhas

Sl. No.	District /Tahsil/Village Name
1	2
82	Mahulbani
83	Napitpara
84	Chhotabadgaria
85	Mohanpur
86	Chhotapalia
87	Khayarasoli
88	Khosha
89	Barajamda
90	Ladna
91	Murabani
92	Ramnagar
93	Ashanbani
94	Jhatbani
95	Salpatra
96	Chhotashyamnagar
97	Lalgarh
98	Sakhisol
99	Sauda
100	Chamtyara
101	Dain Mari
102	Bamaldaha
103	Dingla
104	Bahara Bani
105	Domuhani
106	Salbani
107	Kadamdiha
108	Bhaudi
109	Krishnanagar
110	Radhanagar
111	Mahulbani
112	Banisol
113	Dhengbahara
114	Hadhadi
115	Keudi
116	Mangalapur
117	Bhola Gara
118	Bagghara
119	Baman Kata
120	Kodo Danga
121	Kamar Bandi
122	Ajna Shuli
123	Bandhgora
124	Madhyamkumari
125	Kankradara
126	Birdanga
127	Harina

Sl. No.	District /Tahsil/Village Name
1	2
128	Dharmmapur
129	Jhatiara
130	Jirakuli
131	Lalitapal
132	Gopalpur
133	Simladanga
134	Nischintapur
135	Uttar Gahami
136	Bamandiha
137	Chhota Palasi
138	Jashpur
139	Kamar Bandi
140	Jagannathpur
141	Murar
142	Pindrakali
143	Jaynagar
	<b>Salbani</b>
144	Kharkharisol
145	Nadaria
146	Abhaya
147	Memul
148	Madhupur
149	Jamirgot
150	Birghasa
151	Mahish Doba
152	Chanpa Sol
153	Chachgari
154	Amlabati
155	Dhadkidanga
156	Garra
157	Dhachati
158	Kalaimuri
159	Birbhanpur
160	Bandi
161	Andharmara
162	Tilaghagri
163	Patajhar
164	Babuidanga
165	Khayerdanga
166	Bhimpur
167	Nere
168	Balibandh
169	Mashina
170	Patharnala
171	Dhengbahara
172	Kharka Soli

Sl. No.	District /Tahsil/Village Name
1	2
173	Jamgeria
174	Pukharia Sol
175	Nimtala
176	Pirrakuli
177	Kuldiha
178	Dhanghari
179	Sirsi
180	Kayma
181	Garanata
182	Rangamatia
183	Bhangadalia
184	Patharpara
185	Lakshmanpur
186	Sakhi Sol
187	Pathar Nala
188	Rameswarpur
189	Mathurapur
190	Hatilot
191	Khandarani
192	Kumirkata
193	Kanyabali
194	Jambani
195	Gangadaspur
196	Garra
197	Kadma Sol
198	Hatimara
199	Amjor
200	Belia Sol
201	Shitalpur
202	Salboni
203	Dharmapur
204	Bhabanipur
205	Murari
206	Abra Dihi
207	Kank Sol
208	Baharabani
209	Damakata
210	Ladhapara
211	Buripala
212	Mohanpur
213	Barsa Dihi
214	Bhim Sol
215	Majurkata
216	Srikrishnapur
217	Pathri

Sl. No.	District /Tahsil/Village Name
1	2
218	Shankarbandh
219	Lalir Dihi
220	Raysingher Bagicha
221	Morlu
222	Satpati
223	Raghunathchak
224	Dhansol
225	Dakshinsol
226	Bhangabandh
227	Nutandihi
228	Nanasol
229	Kadamdiha
230	Bhuta Sol
231	Tilabani
232	Payra Chali
233	Chhota Kalsibhanga
234	Bara Kalsibhanga
235	Parurayma
236	Pukhuriasol
237	Sapkata
238	Golakchak
239	Metyal
240	Bhurkundisol
241	Dhapra
242	Daha
243	Garmal
244	Karamarsolurf Kalibasa
245	Pechapara
246	Mugardihi
247	Khasjangal
248	Khiri Suli
249	Kharika Suli
250	Gadamaull
251	Saora
252	Chingrisol
253	Bhatmor
254	Parasia
255	Betkundri
	<b>Jhargram</b>
256	Shyamsundarpur
	<b>Jamboni</b>
257	Balia Guri
258	Chanrsar
259	Salbani
260	Bali Band

## ANNEXURE-V

### Composition of the Technical Advisory Committee on Technical Issues connected with the holding of the 2011 Census.

1	Registrar General & Census Commissioner, India	Chairman
2	Shri A.R. Nanda, Former Registrar General & Census Commissioner, India	Member
3	Shri J.K. Banthia, Former Registrar General & Census Commissioner, India	Member
4	Director General, Central Statistics Office Ministry of Statistics & Programme Implementation, New Delhi.	Member
5	Director General & Chief Executive Officer, New Delhi	Member
6	Director General, National Informatics Centre, New Delhi.	Member
7	Shri S.K. Sinha, Former Director General & Chief Executive Officer, National Sample Survey Organisation, New Delhi.	Member
8	Adviser, Perspective Planning Division, Planning Commission, New Delhi.	Member
9	Prof. K. Srinivasan, Emeritus Professor International Institute of Population Sciences, Mumbai.	Member
10	Prof M.K. Premi, Former Professor Jawaharlal Nehru University, New Delhi.	Member
11	Prof. P.M. Kulkarni Jawaharlal Nehru University, New Delhi.	Member
12	Prof. F. Ram, Director International Institute of Population Sciences, Mumbai.	Member
13	Prof. Leela Visaria Gujarat Institute of Development Research, Ahmedabad	Member
14	Prof. Sudha Deshpande University of Bombay, Mumbai.	Member
15	Prof. S.C. Gulati Population Research Centre, Institute of Economic Growth, Delhi.	Member
16	Prof. S. Irudaya Rajan For Development Studies, Thiruvananthapuram	Member
17	Representative from the Indian Council of Social Science Research (ICSSR) JNU Institutional Area, Aruna Asaf Ali Marg, New Delhi.	Member
18	Shri K.S. Natarajan Former Deputy Registrar General (Demography), Chennai.	Member
19	Shri K. Narayanan Unni, Deputy Director General D.P. Division, National Sample Survey Organisation, Ahmedabad	Member
20	Shri S.P. Sharma Former Deputy Registrar General (C&T), New Delhi.	Member
21	Shri R.C. Sethi Additional Registrar General, India, New Delhi.	Member
22	Shri D.K. Sikri, Former Registrar General & Census Commissioner, India, New Delhi.	Special Invitee
23	Shri R.G. Mitra, Former Deputy Registrar General (Census & Tabulation), New Delhi. Former Deputy Registrar General (Demography), Chennai.	Special Invitee
24	Shri N. Rama Rao, Former Deputy Registrar General (Census & Tabulation), New Delhi.	Special Invitee
25	Shri Javed Abidi, Honorary Director, National Centre for Promotion of Employment for Disabled People, New Delhi.	Special Invitee
26	Dr. D. Roy Choudhury Deputy Registrar General (Census & Tabulation), New Delhi.	Convener







**Census of India 2011 Household Schedule** Confidential when filled Use only arabic numbers as indicated here 0 1 2 3 4 5 6 7 8 9 SIDE-A

Form Number

Serial number	0.1 Location Particulars State/UT, District, Taluk/Block/Circle/Mandi, P.S./Dev. Block, Village, Ward Code No. (only for Town), Enumeration Block Number & Sub-Block No.		0.2 Relationship to head write the relationship in full.		0.3 Sex Male...1 Female...2 In case the respondent is a non-resident, give '3' in box 1 In case the respondent is a non-resident, give '3' in box 2 Other...3		0.4 Date of birth and Age 4(a) Date of birth as per English calendar (Day - Month - Year) 4(b) Age Also write age in last birthday in complete years, in box		0.5 Current marital status give code from list below		0.6 Religion (Write name of the religion in full) Also give code in box if found in the list below For other religions, write name of the religion in full but do not give any code number		0.7 Scheduled Caste (SC) / Scheduled Tribe (ST) 8(a) If this person is SC or ST, give code in box SC.....2 ST.....3 If 'YES' put '3' in box 8(b) If SC or ST write name of the SC or ST from the list supplied		0.8 Disability 9(a) If this person is mentally (physically) disabled, give code in box against 9(a) from the list below 9(b) If 'Yes' in 9(a), give code in box against 9(b) from the list below 9(c) If 'multiple disability' (Code '8') in 9(b), give maximum three codes in boxes against 9(c) from the list below		0.9 Mother tongue write name of the mother tongue in full		0.10 Other languages known write upto two languages in order of proficiency excluding mother tongue		0.11 Literacy status Literate...1 Illiterate...2		0.12 Highest educational level attained Write the full description. For diploma or degree holder, also write the subject of specialisation.		0.13 Status of attendance give code from list below		0.14 Status of attendance write the full description.	
	To be copied from Household Schedule		Household Block Number (Column 2 of section 2)		Household Number (Column 6 of section 2)		Serial Number of Household (Column 8 of section 2 or column 6 of section 4)		Type of Household: Normal Institutional Houseless...3		Household Number (Column 2 of section 2)		Household Number (Column 6 of section 2)		Serial Number of Household (Column 8 of section 2 or column 6 of section 4)		Type of Household: Normal Institutional Houseless...3		Household Number (Column 2 of section 2)		Household Number (Column 6 of section 2)		Serial Number of Household (Column 8 of section 2 or column 6 of section 4)					

Page totals: (To be filled after Revisional Round)	0.7 Religion Hindu.....1 Muslim.....2 Christian.....3 Sikh.....4 Buddhist.....5 Jain.....6		0.8 * NOTE SC can be only among the Hindus, Sikhs and Buddhists. ST can be from any religion		0.9 Disability In Seeing.....1 In Hearing.....2 In Movement.....3 In Speech.....4 Mental Illness.....5 Mental Retardation.....6 Multiple Disability.....8		0.13 Status of attendance Attending.....1 College.....2 Vocational Institute.....3 Not attending for disabled.....4 Never attended.....5		0.14 Status of attendance Literary centre.....5 Other institution.....6 Not attending for disabled.....7 Never attended.....8				
	0.5 Current marital status Never married.....1 Currently married.....2 Widowed.....3 Separated.....4 Divorced.....5		0.6 Religion Hindu.....1 Muslim.....2 Christian.....3 Sikh.....4 Buddhist.....5 Jain.....6		0.7 Religion Hindu.....1 Muslim.....2 Christian.....3 Sikh.....4 Buddhist.....5 Jain.....6		0.8 * NOTE SC can be only among the Hindus, Sikhs and Buddhists. ST can be from any religion		0.9 Disability In Seeing.....1 In Hearing.....2 In Movement.....3 In Speech.....4 Mental Illness.....5 Mental Retardation.....6 Multiple Disability.....8		0.13 Status of attendance Attending.....1 College.....2 Vocational Institute.....3 Not attending for disabled.....4 Never attended.....5		0.14 Status of attendance Literary centre.....5 Other institution.....6 Not attending for disabled.....7 Never attended.....8

ENGLISH





# भारत का राजपत्र The Gazette of India

असाधारण

EXTRAORDINARY

भाग II—खण्ड 3—उप-खण्ड (ii)  
PART II—Section 3—Sub-section (ii)  
प्राधिकार से प्रकाशित  
PUBLISHED BY AUTHORITY

सं. 435]

नई दिल्ली, मंगलवार, मार्च 2, 2010/फाल्गुन 11, 1931

No. 435]

NEW DELHI, TUESDAY, MARCH 2, 2010/PHALGUNA 11, 1931

गृह मंत्रालय

(भारत के महारजिस्ट्रार का कार्यालय)

अधिसूचना

नई दिल्ली, 25 फरवरी, 2010

का.आ. 517(अ).—जनगणना नियमावली, 1990 के नियम 6क के साथ पठित जनगणना अधिनियम, 1948 (1948 का 37) की धारा 3 एवं धारा 17क के द्वारा प्रदत्त शक्तियों का प्रयोग करते हुए, केन्द्र सरकार एतद्द्वारा घोषणा करती है कि भारत की जनगणना 2011 से संबंधित मकानसूचीकरण का कार्य 1 अप्रैल, 2010 से 30 सितम्बर, 2010 तक विभिन्न राज्यों तथा संघ राज्यक्षेत्रों में किया जाएगा।

[फा. सं. 9/7/2009-सीडी (सेन.)]

च. चन्द्रमौलि, भारत के महारजिस्ट्रार  
एवं जनगणना आयुक्त

MINISTRY OF HOME AFFAIRS

(OFFICE OF THE REGISTRAR GENERAL, INDIA)

NOTIFICATION

New Delhi, the 25th February, 2010

S.O. 517(E).—In exercise of the powers conferred by Section 3 and Section 17A of the Census Act, 1948 (37 of 1948) read with rule 6A of the Census Rules, 1990, the Central Government hereby declares that the Houselisting Operations of Census of India 2011 shall take place from 1st April, 2010 to 30th September, 2010 in different States and Union Territories.

[F. No. 9/7/2009-CD (CEN)]

C. CHANDRAMOULI, Registrar General  
and Census Commissioner, India

826 GI/2010

(1)

अधिसूचना

नई दिल्ली, 25 फरवरी, 2010

का.आ. 518(अ).—जनगणना अधिनियम, 1948 (1948 का 37) की धारा 8 की उप-धारा (1) के द्वारा प्रदत्त शक्तियों का प्रयोग करते हुए, केन्द्र सरकार एतद्द्वारा अनुदेश देती है कि सभी जनगणना अधिकारी उनकी नियुक्ति से संबंधित स्थानीय क्षेत्रों की सीमाओं के भीतर भारत की जनगणना 2011 के संबंध में मकानसूचीकरण तथा मकानों की गणना अनुसूचियों के माध्यम से जानकारी एकत्र करने के लिए नीचे उल्लिखित मदों के संबंध में सभी व्यक्तियों से इस प्रकार के प्रश्न पूछें, अर्थात्:—

1. भवन नम्बर (नगर अथवा स्थानीय प्राधिकरण अथवा जनगणना नम्बर)
2. जनगणना मकान नम्बर
3. जनगणना मकान के फर्श, दीवार तथा छत में प्रयुक्त प्रमुख सामग्री
4. जनगणना मकान के उपयोग का पता लगाएँ
5. जनगणना मकान की हालत
6. परिवार क्रमांक
7. इस परिवार में सामान्यतः रहने वाले व्यक्तियों की कुल संख्या :  
(i) व्यक्ति  
(ii) पुरुष  
(iii) स्त्री
8. परिवार के मुखिया का नाम
9. लिंग
10. यदि अनुसूचित जाति/अनुसूचित जनजाति/अन्य से संबंधित हों
11. इस मकान के स्वामित्व की स्थिति

12. इस परिवार के पास रहने के लिए उपलब्ध कमरों की संख्या
13. परिवार में रहने वाले विवाहित दम्पतियों की संख्या
14. पेयजल का मुख्य स्रोत
15. पेयजल स्रोत की उपलब्धता
16. प्रकाश का मुख्य स्रोत
17. परिसर के भीतर शौचालय
18. शौचालय की सुविधा का प्रकार
19. गन्दे पानी की निकासी
20. स्नानगृह की सुविधा
21. रसोई घर
22. खाना पकाने के लिए प्रयुक्त ईंधन
23. रेडियो/ट्रांजिस्टर
24. टेलीविजन
25. कम्प्यूटर/लैपटॉप
26. टेलीफोन/मोबाइल फोन
27. साइकिल
28. स्कूटर/मोटर साइकिल/मोपेड
29. कार/जीप/वैन
30. बैंकिंग सेवा का उपयोग कर रहे हैं।

टिप्पणी : मद सं. 1 से 5 भवन के विवरणों से, मद सं. 6 से 7 परिवार के विवरणों (पूर्णतः अथवा अंशतः आवासीय उपयोग में लाए गए जनगणना मकान के लिए) से, मद सं. 8 से 10 परिवार के मुखिया से और मद सं. 9 से 30 केवल सामान्य परिवार से संबंधित है।

[फा. सं. 9/7/2009-सीडी (सेन)]

च. चन्द्रमौलि, भारत के महारजिस्ट्रार एवं जनगणना आयुक्त

#### NOTIFICATION

New Delhi, the 25th February, 2010

**S.O. 518(E).**—In exercise of the powers conferred by sub-section (1) of Section 8 of the Census Act, 1948 (37 of 1948), the Central Government hereby instructs that all Census Officers may, within the limits of the local areas for which they have been respectively appointed, ask all such questions from all persons on the items enumerated below for collecting information through the Houselisting and Housing Census Schedules in connection with the Census of India 2011, namely :—

1. Building number (Municipal or local authority or census number).
2. Census House number.
3. Predominant material of floor, wall and roof of the census house.
4. Ascertain the use of census house.

5. Condition of the census house.
6. Household Number.
7. Total number of persons normally residing in the household :  
(i) Persons  
(ii) Males  
(iii) Females
8. Name of the head of the household.
9. Sex.
10. If Scheduled Caste/Scheduled Tribe/Others.
11. Ownership status of the house.
12. Number of dwelling rooms exclusively in possession of the household.
13. Number of married couple(s) living in the household.
14. Main source of drinking water.
15. Availability of drinking water source.
16. Main source of lighting.
17. Latrine within the premises.
18. Type of latrine facility.
19. Waste water outlet.
20. Bathing facility.
21. Kitchen.
22. Fuel used for cooking.
23. Radio/Transistor
24. Television.
25. Computer/Laptop.
26. Telephone/Mobile phone.
27. Bicycle.
28. Scooter/Motor Cycle/Moped.
29. Car/Jeep/Van.
30. Availing banking services.

**Note :** Items 1 to 5 relate to Building particulars, items 6 to 7 relate to Household particulars (for census house used wholly or partly as a residence), items 8 to 10 relate to Head of the Household, and items 9 to 30 relate only to Normal Households.

[F. No. 9/7/2009-CD (CEN)]

C. CHANDRAMOULI, Registrar General and Census Commissioner, India



## ANNEXURE-IX

## LIST OF DIRECTORS OF CENSUS OPERATIONS

Sl. No.	State/Union Territory #	Name of Director of Census Operations	Date of assuming charge
1	Andaman & Nicobar Islands #	Shri A. Varickamackal	21.05.2010
2	Andhra Pradesh	Smt. Y.V. Anuradha	08.04.2010
3	Arunachal Pradesh	Shri Hage Batt	18.08.2010
4	Assam	Shri R.K. Das	04.01.2010
5	Bihar	Shri K. Senthil Kumar	24.02.2010
6	Chandigarh #	Ms. T.N. Bindhyeshwari	21.04.2009
7	Chhattisgarh	Smt. Renu G Pillay	18.03.2010
8	Dadra & Nagar Haveli #	Shri Manish Bhardwaj	30.07.2009
9	Daman & Diu #	Shri Manish Bhardwaj	30.07.2009
10	Goa	Shri A.K. Wasnik	01.12.2009
11	Gujarat	Shri Manish Bhardwaj	30.07.2009
12	Haryana	Smt. Neerja Shekhar	01.06.2009
13	Himachal Pradesh	Shri Balbir Tegta	12.03.2009
14	Jammu & Kashmir	Shri Farooq Ahmed Factoo	04.11.2009
15	Jharkhand	Shri S.K. Barnwal	23.03.2010
16	Karnataka	Shri T.K. Anil Kumar	09.07.2009
17	Kerala	Dr. V.M. Gopala Menon	16.09.2009
18	Lakshadweep #	Shri Marnya Ete	05.05.2010
19	Madhya Pradesh	Shri Sachin Sinha	03.05.2010
20	Maharashtra	Shri Ranjit Singh Deol	01.06.2010
21	Manipur	Shri Y. Thamkishore Singh	08.03.2010
22	Meghalaya	Shri K.L. Tariang	19.02.2010
23	Mizoram	Shri H.P. Sahu	29.12.2009
24	Nagaland	Smt. V. Hekali Zhimoni	13.04.2010
25	NCT of Delhi #	Smt. Varsha Joshi	03.11.2009
26	Odisha	Shri Bishnupada Sethi	23.12.2009
27	Puducherry #	Shri Hage Kojeen	22.01.2010
28	Punjab	Smt. Seema Jain	10.12.2009
29	Rajasthan	Smt. Shubhra Singh	10.02.2010
30	Sikkim	Shri Bhagwan Shankar	01.04.2010
31	Tamil Nadu	Shri S. Gopalakrishnan	14.09.2009
32	Tripura	Shri Dilip Acharjee	20.11.2009
33	Uttar Pradesh	Smt. Neena Sharma	18.05.2009
34	Uttarakhand	Smt. Snehlata Aggarwal	18.10.2010
35	West Bengal	Shri Dipak Ghosh	31.12.2009

**ANNEXURE-X****Composition of the Task Force for Quality Assurance**

1	Dr. C. Chandramouli, Registrar General & Census Commissioner, India	Chairman
2	Dr. R.C. Sethi, Additional Registrar General, India	Member
3	Shri Deepak Rastogi, Deputy Director General	Member
4	Directors of Census Operations	Co-opted Members
5	Shri P.K. Banerjee, Deputy Registrar General	Member
6	Shri A.K. Singh, Joint Director	Member
7	Shri R.V.V. Durga Prasad, Joint Director	Member
8	Shri M.S. Thapa, Joint Director (EDP)	Member
9	Shri A.K. Srivastava, Joint Director (EDP)	Member
10	Shri Anil Kumar Arora, Joint Director (EDP)	Member
11	Dr. A.P. Singh, Deputy Registrar General (Map)	Member
12	Dr. Pratibha Kumari, Assistant Registrar General (Social Studies)	Member
13	Dr. D. Roy Choudhury Deputy Registrar General (Census & Tabulation)	Convener



**ACKNOWLEDGEMENTS**  
**LIST OF OFFICERS/OFFICIALS**

<b>Census Division</b>
Dr. R.C. Sethi, Additional Registrar General, India
Shri Deepak Rastogi, Deputy Director General
Shri Purnendu K. Banerjee, Deputy Registrar General
Shri A.K. Singh, Joint Director
Shri V.M. Tamhane, Senior Research Officer
Shri H.K. Kaushal, Deputy Director
Shri R.C. Meena, Deputy Director
Shri R.L. Meena, Deputy Director
Smt. Pramila Tyagi, Deputy Director
Dr. Vijay Kumar, Deputy Director
Shri C. Chakravorty, Consultant
Smt. Suman Parashar, Consultant
Shri Padarabinda Rath, Assistant Director (EDP)
Smt. Sadhana Chhibber, Assistant Director
Smt. Urmisha Nandi, Assistant Director
Shri P.C. Tiwari, Consultant
Smt. Rajni Verma, Statistical Investigator Gr. I
Smt. Shashi Kalra, Statistical Investigator Gr. I
Shri Guvinder Singh, DPA Gr. 'A'
Smt. Vandana Bisht, Statistical Investigator Gr. II
Shri Shashi Kant, Statistical Investigator Gr. II
Smt. Indu Bholra, Statistical Investigator Gr. II
Smt. Veena Kumari, Statistical Investigator Gr. II
Smt. Geeta Lal Meena, DEO Gr. 'B'
Shri B. Mandal, Compiler
Shri T.K. Mahato, Compiler
Shri Jagat Singh, Compiler
Shri Rohit Kumar Verma, Compiler
Shri Vinay Kumar, Compiler
Shri Abhishek Goswami, Compiler
<b>Demography Division</b>
Dr. D.K. Dey, Joint Director
Shri S.C.L. Meena, Deputy Director
Dr. Arvind Kumar Pandey, Deputy Director
<b>Map Division</b>
Dr. A.P. Singh, Deputy Registrar General
Dr. R. Joseph, Assistant Registrar General
Shri Pooran Singh, Research Officer

<b>Data Processing Division</b>
Shri Mohan Singh Thapa, Joint Director (EDP)
Shri A.K. Srivastava, Joint Director (EDP)
Shri Anil Kumar, Joint Director (EDP)
Shri V. Srinivasan, Deputy Director (EDP)
Shri Surendra Singh, Deputy Director (EDP)
Shri Jaspal Singh Lamba, Deputy Director (EDP)
Shri Ramesh Kumar, Deputy Director (EDP)
Shri Jagdish Chandra Joshi, Deputy Director (EDP)
Shri Suresh Pal, Deputy Director (EDP)
Shri T. Gnanavel, Deputy Director (EDP)
Shri Mahesh Kumar, Assistant Director (EDP)
Shri Deepak Ghatak, Assistant Director (EDP)
Shri Virendra S. Dixit, Assistant Director (EDP)
Smt. Usha, Assistant Director (EDP)
Shri Dilip Kumar Das, DPA Gr. 'A'
Ms. Shagufta Nasreen, DPA Gr. 'A'
Shri Praveen Tripathi, DPA Gr. 'A'
Shri Anurag Gupta, DPA Gr. 'A'
<b>Social Studies Division</b>
Dr. Pratibha Kumari, Assistant Registrar General
Dr. Babul Roy, Senior Research Officer
Shri Mahipal Singh, Assistant Director
Shri Claver Toppo, Assistant Director
Shri R.K. Mehta, Consultant
<b>Hindi Section</b>
Shri Dinesh Kumar Pandey, Joint Director
Shri Om Prakash Kotnala, Assistant Director
<b>Printing Section</b>
Shri Om Prakash, Deputy Director
Shri M.C. Sharma, Printing Officer
Shri N.K. Jain, Sr. Technical Assistant (Ptg.)
<b>Personal Staff</b>
Shri S.P.S. Dhami, Consultant
Shri Inderesh Kumar, Principal Private Secretary
Smt. Lata Sharma, Private Secretary
Smt. Gurmeet Kaur, Private Secretary
Shri Suman Singh, Personal Assistant
Shri Yashpal, DEO Gr. 'B'

## ANNEXURE-XII

### List of H and HH-Series tables on Houses, Households, Amenities and Assets

Sl. No.	Table number	Title and Contents
1	2	3
<b>H-Series Tables</b>		
1	H-1	Census houses and the uses to which they are put
2	H-2	Census houses used as residence and residence-cum-other use by condition
3	H-3A	Census houses by predominant material of roof
4	H-3B	Census houses by predominant material of wall
5	H-3C	Census houses by predominant material of floor
6	H-4	Census houses used as residence and residence-cum-other use by predominant materials of roof and wall
<b>HH-Series Tables</b>		
1	HH-1	Households by the condition of census houses occupied by them
2	HH-1 SC	Scheduled caste households by the condition of census houses occupied by them
3	HH-1 ST	Scheduled tribe households by the condition of census houses occupied by them
4	HH-2A	Households by predominant material of roof of census houses occupied by them
5	HH-2A SC	Scheduled caste households by predominant material of roof of census houses occupied by them
6	HH-2A ST	Scheduled tribe households by predominant material of roof of census houses occupied by them
7	HH-2B	Households by predominant material of wall of census houses occupied by them
8	H-2B SC	Scheduled caste households by predominant material of wall of census houses occupied by them
9	HH-2B ST	Scheduled tribe households by predominant material of wall of census houses occupied by them
10	HH-2C	Households by predominant material of floor of census houses occupied by them
11	HH-2C SC	Scheduled caste households by predominant material of floor of census houses occupied by them
12	HH-2C ST	Scheduled tribe households by predominant material of floor of census houses occupied by them
13	HH-3	Households by predominant materials of roof and wall of census houses occupied by them
14	HH-3SC	Scheduled caste households by predominant materials of roof and wall of census houses occupied by them
15	HH-3ST	Scheduled tribe households by predominant materials of roof and wall of census houses occupied by them
16	HH-4	Households by ownership status of the census houses, size of the household and number of dwelling rooms
17	HH-4SC	Scheduled caste households by ownership status of the census houses, size of the household and number of dwelling rooms

18	HH-4 ST	Scheduled tribe households by ownership status of the census houses, by size of the household and number of dwelling rooms
19	HH-5	Households by number of married couples per household and number of dwelling rooms
20	HH-5 SC	Scheduled caste households by number of married couples per household and number of dwelling rooms
21	HH-5 ST	Scheduled tribe households by number of married couples per household and number of dwelling rooms
22	HH-6	Households by main source of drinking water and location
23	HH-6 SC	Scheduled caste households by main source of drinking water and its location
24	HH-6 ST	Scheduled tribe households by main source of drinking water and its location
25	HH-7	Households by main source of lighting
26	HH-7 SC	Scheduled caste households by main source of lighting
27	HH-7 ST	Scheduled tribe households by main source of lighting
28	HH-8	Households by availability of type of latrine facility
29	HH-8 SC	Scheduled caste households by availability of type of latrine facility
30	HH-8 ST	Scheduled tribe households by availability of type of latrine facility
31	HH-9	Households by availability of bathing facility and type of drainage connectivity for waste water outlet
32	HH-9 SC	Scheduled caste households by availability of bathing facility and type of drainage connectivity for waste water outlet
33	HH-9 ST	Scheduled tribe households by availability of bathing facility and type of drainage connectivity for waste water outlet
34	HH-10	Households by availability of separate kitchen and type of fuel used for cooking
35	HH-10 SC	Scheduled caste households by availability of separate kitchen and type of fuel used for cooking
36	HH-10 ST	Scheduled tribe households by availability of separate kitchen and type of fuel used for cooking
37	HH-11	Households classified by source and location of drinking water and availability of electricity and latrine
38	HH-11 SC	Scheduled caste households classified by source and location of drinking water and availability of electricity and latrine facilities
39	HH-11 ST	Scheduled tribe households classified by source and location of drinking water and availability of electricity and latrine facilities
40	HH-12	Number of households availing banking services and number of households having each of the specified assets
41	HH-12 SC	Number of scheduled caste households availing banking services and number of households having each of the specified assets
42	HH-12 ST	Number of scheduled tribe households availing banking services and number of households having each of the specified assets

