

भारत की जनगणना 2011
CENSUS OF INDIA 2011

ज एवं ज ज शृंखला
H & HH Series

मकान सारणियाँ
HOUSING TABLES

भारत
INDIA



भारत की जनगणना 2011
CENSUS OF INDIA 2011

मकानों, परिवारों को उपलब्ध सुविधायें तथा
परिसम्पत्ति सम्बन्धित सारणियाँ
Tables on Houses, Household
Amenities and Assets

भारत शृंखला - 1
INDIA Series - 1



भारत के महारजिस्ट्रार एवं जनगणना आयुक्त का कार्यालय
Office of the Registrar General & Census Commissioner, India
गृह मंत्रालय, भारत सरकार
Ministry of Home Affairs, Government of India
2ए, मानसिंह रोड, नई दिल्ली
2A, Man Singh Road, New Delhi
www.censusindia.gov.in



डॉ. च. चन्द्रमौलि
Dr. C. Chandramouli
भारतीय प्रशासनिक सेवा
of the Indian Administrative Service
भारत के महारजिस्ट्रार एवं जनगणना आयुक्त
Registrar General & Census Commissioner, India



भारत की जनगणना 2011

CENSUS OF INDIA 2011

शृंखला-1
Series-1


भारत
India

मकानों, परिवारों को उपलब्ध सुविधायें तथा परिसम्पत्ति सम्बन्धित सारणियाँ
Tables on Houses, Household Amenities and Assets



डॉ. च. चन्द्रमौलि
Dr. C. Chandramouli

भारतीय प्रशासनिक सेवा
of the Indian Administrative Service
भारत के महारजिस्ट्रार एवं जनगणना आयुक्त
Registrar General & Census Commissioner, India



© Copyright, Government of India 2012

Printed by :

Aravali Printers & Publishers Pvt. Ltd.
W-30, Okhla Industrial Area, Phase-II
New Delhi - 110 020

Published by :

Registrar General and Census Commissioner, India

Data Product No. 00-026-2011-Cen Book (Diglot)

Price : (Inland) ₹ 675.00; (Foreign) £ 25.00 \$ 34.00

जनगणना 2011 ने भारत की जनगणना के इतिहास में एक मील का पत्थर स्थापित किया है। यह ऐसे समय पर की गई जब भारत, इतिहास के एक उतार-चढ़ाव वाले बिन्दु पर, पूर्ववर्ती परम्पराओं को छोड़ते हुए तथा राष्ट्रों के सौहार्द के मध्य एक सशक्त, आत्म-निर्भर और आधुनिक राष्ट्र के रूप में उभरा है। देश की इस निर्णायक घड़ी में मानव संसाधनों, जन अध्ययन, संस्कृति और आर्थिक ढाँचे सम्बन्धी आधारभूत मानक सांख्यिकी राष्ट्र को भावी मामलों में मागदर्शन और आकार प्रदान करने में महत्वपूर्ण होगी। बहु-नस्लीय, बहु-भाषी, बहु-संस्कृति और बहु-स्तरीय समाज वाले भारत जैसे देश में जनगणना का महत्व जनसंख्या की गणना मात्र से कहीं बढ़कर है। यह मात्र जनांककी की ही तस्वीर नहीं देती, अपितु एक विशिष्ट व समय बिन्दु पर देश की आर्थिक, सामाजिक और सांस्कृतिक रूपरेखा भी प्रदान करती है। इसके अलावा जनगणना देश में अन्य सर्वेक्षणों को कराए जाने के लिए आधार भी उपलब्ध कराती है। अनुभवसिद्ध डाटा पर आधारित कोई निर्णय लिया जाना जनगणना पर ही निर्भर है।

भारत की जनगणना 2011 दो चरणों में पूरी की गई। "मकानसूचीकरण और मकान गणना कार्य" नामक प्रथम चरण का कार्य दूसरे चरण यथा "जनसंख्या गणना" कार्य से कुछ माह पूर्व किया गया। मकानसूचीकरण और मकान गणना कार्य का उद्देश्य प्रत्येक बिल्डिंग/जनगणना मकान की पहचान करना और उसके उपयोग का पता लगाना था ताकि जनसंख्या गणना के कार्यक्रम का ढाँचा तैयार किया जा सके। भवन/जनगणना मकानों की पहचान के अलावा इसका उद्देश्य जनगणना मकानों की संख्या और गुणवत्ता, उनमें उपलब्ध सुख-सुविधाओं और उन जनगणना मकानों में रह रहे परिवारों के पास उपलब्ध परिसंपत्तियों का पता लगाना भी था। मूलभूत सिद्धांत है – सारे देश को व्यवस्थित तरीके से कवर करना और इसमें न तो कोई छूटे और न ही दोहराव हो पाए। इसे सुनिश्चित करने के लिए सारा देश, छोटी और संचालनीय गणना इकाइयों में बाँटा जाता है जिन्हें मकानसूचीकरण ब्लॉक (एच.एल.बी.) कहते हैं। सामान्यतः प्रत्येक एच.एल.बी. में 120 से 150 जनगणना मकान होते हैं जो एक प्रगणक को दिया जाता है। वह प्रत्येक परिवार से सम्पर्क करके और लिखित प्रश्नावली, जिसे मकानसूची अनुसूची कहते हैं, भरकर अपेक्षित सूचना प्राप्त करता है। जनगणना 2011 में 45 दिन की अवधि अनुसूची भरने के लिए तय की गई थी। प्रत्येक राज्य/संघ राज्य क्षेत्र ने अप्रैल, 2010 से सितम्बर, 2010 के निर्धारित समय के दौरान यह अवधि अपनी सुविधानुसार निश्चित की। लगभग पच्चीस लाख (अथवा 2.5 मिलियन) प्रगणक और 2 लाख पर्यवेक्षक इस कार्य में लगाए गए। इस विशाल देश के कोने-कोने में रह रहे 250 मिलियन विभिन्न परिवारों से सम्पर्क स्थापित किया गया। इससे भी अधिक चुनौतीपूर्ण कार्य जनगणना अनुसूचियाँ 16 भारतीय भाषाओं में भरना था। वास्तव में यह विराट कार्य, घड़ी की गति के साथ, समय पर पूरा किया गया।

1872 की पहली जनगणना से ही विशाल भारत की प्रत्येक जनगणना में इस देश की सामाजिक-आर्थिक, जनसांख्यिकीय और सांस्कृतिक विभिन्नताओं की जानकारी प्राप्त करने और उसे परिमापक आँकड़ों में प्रस्तुत करने का प्रयास किया गया है। इस प्रयास में प्रत्येक आगामी जनगणना में पिछली जनगणना की तुलना में नये संकेतकों के साथ सुधार लाने का प्रयत्न किया गया है। हमेशा यह चुनौती रही है कि परंपरा का संश्लेषण आधुनिकता से किया जाए। जहाँ परम्परागत तरीके सामयिक प्रवृत्तियों का पता लगाने के लिए अपेक्षित हैं, वहीं नए संकेतक आँकड़ा प्रयोक्ताओं की बढ़ती हुई आवश्यकताओं को पूरा करने के लिए अपेक्षित हैं। एक लचीला दृष्टिकोण अपनाते हुए भारतीय जनगणना में हमेशा एक सटीक संतुलन बनाए रखा गया है। वर्तमान माँग को पूरा करने के लिए जनगणना के कार्य-क्षेत्र में विस्तार किया गया और जहाँ तक संभव हो सका, विद्यमान संकेतकों की संकल्पनाओं, परिभाषाओं और प्रचालन कार्यविधियों को यथावत बनाए रखा गया। इस पुस्तक में दिए गये आँकड़े उन संकेतकों को प्रस्तुत करते हैं जो इक्कीसवीं सदी के दूसरे दशक के दौरान हमारे देश की बिलियन से भी अधिक जनसंख्या के जीवन की भौतिक गुणवत्ता को दर्शायेंगे तथा उसमें और सुधार लाने हेतु योजनाओं को निरूपित करने में सहायक होंगे।

मकानसूचीकरण और मकान गणना कार्य में आकलित डाटा सेट में गुणात्मक सुधार लाया गया है। कई संकेतकों में अन्तर सारणीकरण के माध्यम से विषय-वस्तु का प्रसार किया गया है जो पूर्ण गणना पर आधारित हैं। तीन खण्डों में कुल मिलाकर 48 सारणियां तैयार की गई हैं। प्रथम खंड में 20 सारणियां हैं जो भारत की व राज्य स्तर की कुल जनसंख्या से सम्बन्धित हैं। दूसरे और तीसरे प्रत्येक खंड में 14 सारणियां हैं जो क्रमशः अनुसूचित जातियों और अनुसूचित जनजातियों से सम्बन्धित हैं। ये सारणियां इलेक्ट्रॉनिक फार्मेट में भी उपलब्ध होंगी। इसके अलावा, उपर्युक्त 48 सारणियों में से नगर/शहर/तहसील स्तर की 20 सारणियां केवल इलेक्ट्रॉनिक फार्मेट में होंगी।

इस अवसर पर मैं केन्द्रीय और राज्य/संघ राज्यक्षेत्र सरकारों को धन्यवाद देता हूँ जिन्होंने इस राष्ट्रीय कार्य को पूरा करने में अपना भरसक सहयोग दिया। हम उन केन्द्रीय, राज्य/संघ राज्यक्षेत्र, जिला, उप-जिला और फील्ड स्तर के कर्मचारियों की हार्दिक सराहना करते हैं जिन्होंने इस कार्य के लिए पूरे मनोयोग से कार्य किया। हम उन पर्यवेक्षकों और प्रगणकों के भी कृतज्ञ हैं जिन्होंने चुनौती भरी परिस्थितियों में घर-घर जाकर गणना करने का कठिन कार्य पूरा किया है।

मकानसूचीकरण और मकान जनगणना की सारणीकरण योजना को प्रतिष्ठित विशेषज्ञों की समिति (अनुलग्न क-1) ने अंतिम रूप दिया। उनके योगदान के लिए हम हार्दिक कृतज्ञता व्यक्त करते हैं।

मैं अपने कर्तव्य निर्वहन में चूक करूंगा अगर मैं जनगणना 2011 की टीम के प्रति आभार व्यक्त न करूं। भारत के महारजिस्ट्रार के कार्यालय के मुख्यालय के अधिकारियों और स्टॉफ, जनगणना कार्य निदेशकों, संयुक्त निदेशकों और टीम के प्रत्येक सदस्य ने अपने अथक प्रयासों और असाधारण कर्तव्यनिष्ठा से इस कार्य को सफल बनाया है।

इस पुस्तिका में दिए गए आँकड़ों की गुणवत्ता, संगतता और प्रमाणन, प्रबलता से किया गया है। मैं जनगणना प्रभागों के सभी अधिकारियों और कर्मचारियों की विशेष सराहना करता हूँ और विशेषकर डॉ. आर.सी. सेठी, भारत के अपर महारजिस्ट्रार, श्री दीपक रस्तोगी, उप महानिदेशक, श्री ए.के. सिंह, संयुक्त निदेशक, श्री एच.के. कौशल, उप निदेशक, श्री आर.सी. मीना, उप निदेशक, श्री पदारविन्द रथ, सहायक निदेशक (ईडीपी), श्रीमती साधना छिब्रर, सहायक निदेशक और इस प्रभाग के अन्य सभी अधिकारियों और कर्मचारियों की विशेष सराहना करता हूँ। मैं श्री ओम प्रकाश, उप निदेशक और उनकी टीम को इस प्रकाशन का समय पर मुद्रण कराने पर धन्यवाद देता हूँ। परिशुद्धता सुनिश्चित करने के सभी संभव प्रयासों के बावजूद अनजाने में गलतियां रह सकती हैं। हम आपके फीड-बैक के लिए अत्यधिक आभारी रहेंगे जिससे हम अपने आगामी प्रकाशनों की विषयवस्तु में संशोधन और सुधार कर पाएंगे।

आँकड़ा संसाधन प्रभागों ने आँकड़ों के त्वरित और सही संसाधन की जिम्मेदारी का निर्वहन किया है। मैं श्री एम.एस. थापा, संयुक्त निदेशक, श्री ए.के. श्रीवास्तव, संयुक्त निदेशक, श्री अनिल कुमार अरोड़ा, संयुक्त निदेशक और इस प्रभाग के अन्य सभी अधिकारियों और कर्मचारियों की विशेष सराहना करता हूँ।

अंत में, मैं भारत के जन समुदाय के प्रति इस दिलचस्प लेकिन चुनौतीपूर्ण कार्य में उनके धैर्य और सक्रिय सहयोग के लिए आभार व्यक्त करना चाहूंगा।

हमें विश्वास है कि अंतिम जनसंख्या आंकड़े पेपर-I एवं पेपर-II तथा इस खंड में दिए गए आँकड़ों से 12वीं पंचवर्षीय योजना तैयार करने हेतु मूल्यवान जानकारी उपलब्ध होगी। ये आँकड़े सरकारी और गैर-सरकारी संगठनों, उद्योग, शिक्षाविदों, सामाजिक वैज्ञानिकों और व्यापक तौर पर जनसमुदाय को निर्णय लेने में बहुत उपयोगी रहेंगे। "हमारी जनगणना हमारा भविष्य" हमारे जनगणना संगठन के लिए स्लोगन की पंक्ति मात्र नहीं है। हमारा एडी-चोटी का परिश्रम तभी अर्थपूर्ण होगा जब हमारे द्वारा तैयार किए गए सार-आँकड़े उन विकासात्मक योजनाओं का आधार बनेंगे जो हमारे भविष्य को सुधारमय व अर्थपूर्ण बनाएंगे। इस रत्नहर्षण आकांक्षा के साथ हम "मकानों, परिवार सुख-सुविधाओं और परिसंपत्तियों सम्बन्धी सारणियां" नामक इस खंड को भारत की जनता को प्रस्तुत करते हैं।

वेद त्रयोदशी फाल्गुन, विक्रम संवत्, 2068
20 मार्च, 2012

डॉ. च. चन्द्रमौलि
भारत के महारजिस्ट्रार एवं जनगणना आयुक्त

	पृष्ठ
प्रस्तावना	iii
आंकड़े एक नज़र में	ix
अध्याय-1	
प्राक्कथन	xv
अध्याय-2	
संकल्पनाएं तथा परिभाषाएं	xxv
सारणियाँ	
ज-शृंखला सारणियाँ	
ज-1 : जनगणना मकान और वे किस उपयोग में आते हैं	3
ज-2 : जनगणना मकानों की हालत के अनुसार आवास तथा आवास-सह-अन्य उपयोग के अनुसार प्रयुक्त जनगणना मकान	13
ज-3क : छत में लगी प्रमुख सामग्री के अनुसार जनगणना मकान	23
ज-3ख : दीवार में लगी प्रमुख सामग्री के अनुसार जनगणना मकान	33
ज-3ग : फर्श में लगी प्रमुख सामग्री के अनुसार जनगणना मकान	43
ज-4 : छत और दीवार में प्रयुक्त प्रमुख सामग्री के अनुसार आवास एवं आवास-सह-अन्य उपयोग के रूप में उपयोग के रूप में प्रयुक्त जनगणना मकान	53
ज ज-शृंखला सारणियाँ	
ज ज-1 : परिवारों द्वारा आबादित जनगणना मकानों की हालत के अनुसार परिवार	95
ज ज-2क : परिवारों द्वारा आबादित जनगणना मकानों की छत में प्रयुक्त प्रमुख सामग्री के अनुसार परिवार	105
ज ज-2ख : परिवारों द्वारा आबादित जनगणना मकानों की दीवार में प्रयुक्त प्रमुख सामग्री के अनुसार परिवार	115
ज ज-2ग : परिवारों द्वारा आबादित जनगणना मकानों के फर्श में प्रयुक्त प्रमुख सामग्री के अनुसार परिवार	125
ज ज-3 : परिवारों द्वारा आबादित जनगणना मकानों की छत और दीवार में प्रयुक्त प्रमुख सामग्री के अनुसार परिवार	135
ज ज-4 : जनगणना मकानों के स्वामित्व की स्थिति, परिवार के आकार और रहने के कमरों की संख्या के अनुसार परिवार	175

ज ज-5	:	प्रति परिवार में विवाहित दम्पतियों की संख्या और रहने के कमरों की संख्या के अनुसार परिवार	289
ज ज-6	:	पेय जल के मुख्य स्रोत और उनकी स्थिति के अनुसार परिवार	327
ज ज-7	:	प्रकाश के मुख्य स्रोत के अनुसार परिवार	365
ज ज-8	:	शौचालय की सुविधा के प्रकार की उपलब्धता के अनुसार परिवार	375
ज ज-9	:	स्नानगृह की सुविधा और गन्दे पानी के निकास की प्रणाली के प्रकार की उपलब्धता के अनुसार परिवार	385
ज ज-10	:	पृथक रसोईघर की उपलब्धता और खाना पकाने के लिए प्रयुक्त ईंधन के प्रकार के अनुसार परिवार	395
ज ज-11	:	पेय जल के स्रोत और उनकी स्थिति एवं बिजली तथा शौचालय की उपलब्धता के अनुसार वर्गीकृत परिवार	435
ज ज-12	:	बैंकिंग सेवा का उपयोग कर रहे परिवारों की संख्या और ऐसे परिवारों की संख्या जिनके पास अलग-अलग विनिर्दिष्ट परिसम्पत्तियाँ हैं	653

अनुलग्नक

अनुलग्नक-I	:	मकानसूचीकरण एवं मकानों की गणना 2011 के लिए सारणीकरण योजना के लिए गठित समिति	665
अनुलग्नक-II	:	2001 की तुलना में 2011 की मकानसूचीकरण और मकानों की गणना अनुसूची में संशोधन	666
अनुलग्नक-III	:	छत्तीसगढ़ के गांवों की सूची जहां मकानसूचीकरण एवं मकानों की गणना का कार्य नहीं हो पाया : 2011	668
अनुलग्नक-IV	:	पश्चिम बंगाल के एल.डब्ल्यू.ई. प्रभावित क्षेत्र जहां मकानसूचीकरण एवं मकानों की गणना का कार्य जनगणना-2011 में पूर्ण नहीं हो सका	669
अनुलग्नक-V	:	जनगणना, 2011 आयोजित करने से संबंधित तकनीकी मामलों के संबंध में तकनीकी सलाहकार समिति का गठन	672
अनुलग्नक-VI	:	मकानसूचीकरण एवं मकानों की गणना की अनुसूची का नमूना	673
अनुलग्नक-VII	:	परिवार अनुसूची का नमूना	675
अनुलग्नक-VIII	:	मकानसूचीकरण एवं मकानों की गणना के आयोजन तथा अनुसूची के सम्बन्ध में अधिसूचना	677
अनुलग्नक-IX	:	जनगणना कार्य के निदेशकों की सूची	679
अनुलग्नक-X	:	गुणवत्ता आश्वासन के कार्य बल का गठन	680
अनुलग्नक-XI	:	आभारोक्ति : भारत के महारजिस्ट्रार एवं जनगणना आयुक्त के अधिकारियों/कर्मचारियों की सूची	681
अनुलग्नक-XII	:	मकानों, परिवारों को उपलब्ध सुविधाओं तथा परिसम्पत्तियों से संबंधित ज एवं ज ज- शृंखला सारणियों की सूची	682

मानचित्र : प्रशासनिक खण्ड-2011 भारत

vii



आन्तरिक विवरणों को सही दर्शाने का दायित्व प्रकाशक का है।

भारत की बाह्य सीमायें तथा समुद्र तटीय रेखायें भारतीय सर्वेक्षण विभाग द्वारा सत्यापित अभिलेख/प्रधान प्रति से मेल खाती हैं।

समुद्र में भारत का जनतंत्र, उपयुक्त आधार-रेखा से नापे गये बाह्य समुद्री मील की दूरी तक है।

इस मानचित्र में अरुणाचल प्रदेश, असम और मेघालय के मध्य में दर्शायी गयी अन्तर्राष्ट्रीय सीमायें उत्तर-पूर्वी क्षेत्र (पुनर्गठन) अधिनियम 1971 के निर्वाचनानुसार दर्शाए हैं, परन्तु अभी सत्यापित होनी हैं।

चण्डीगढ़, पंजाब और हरियाणा के प्रशासी मुख्यालय चण्डीगढ़ में हैं।

इस मानचित्र में उत्तराखण्ड एवं उत्तरप्रदेश, झारखण्ड एवं बिहार और छत्तीसगढ़ एवं मध्यप्रदेश के बीच राज्य सीमायें सम्बन्धित सरकारों द्वारा सत्यापित नहीं की गयी हैं।

भारत सरकार का प्रतिलिपिकाकार 2011.

भारत की जनगणना 2011
मकानों, परिवारों को उपलब्ध सुविधायें तथा परिसम्पत्तियाँ
आंकड़े एक नज़र में

मद संख्या	मकानसूची मद	पूर्ण संख्या			प्रतिशतता		
		योग	ग्रामीण	नगरीय	योग	ग्रामीण	नगरीय
1	2	3	4	5	6	7	8
A : जनगणना मकानों की संख्या							
A-1	: जनगणना मकानों की कुल संख्या	330,835,767	220,695,914	110,139,853	100.0	100.0	100.0
A-2	: खाली जनगणना मकानों की कुल संख्या	24,672,968	13,579,338	11,093,630	7.5	6.2	10.1
A-3	: धारित जनगणना मकानों की कुल संख्या	306,162,799	207,116,576	99,046,223	92.5	93.8	89.9
B : धारित जनगणना मकानों की संख्या							
B-1	: धारित जनगणना मकानों की कुल संख्या	306,162,799	207,116,576	99,046,223	100.0	100.0	100.0
B-2	: आवास	236,062,866	159,928,652	76,134,214	77.1	77.2	76.9
B-3	: आवास सह-अन्य उपयोग	8,578,716	6,227,951	2,350,765	2.8	3.0	2.4
B-4	: दुकान/कार्यालय	17,672,786	6,976,051	10,696,735	5.8	3.4	10.8
B-5	: स्कूल/कॉलेज आदि	2,106,530	1,702,048	404,482	0.7	0.8	0.4
B-6	: होटल/लॉज/गेस्ट हाउस आदि	720,806	343,657	377,149	0.2	0.2	0.4
B-7	: अस्पताल/डिस्पेंसरी आदि	683,202	360,170	323,032	0.2	0.2	0.3
B-8	: फैक्ट्री/वर्कशॉप/वर्क-शेड आदि	2,496,655	999,689	1,496,966	0.8	0.5	1.5
B-9	: पूजा स्थल	3,013,140	2,419,700	593,440	1.0	1.2	0.6
B-10	: अन्य गैर आवासीय उपयोग	33,547,747	27,605,772	5,941,975	11.0	13.3	6.0
B-11	: ताला बन्द धारित जनगणना मकानों की संख्या	1,280,351	552,886	727,465	0.4	0.3	0.7
C : जनगणना मकान की हालत (तालाबंद/खाली मकानों के अलावा)							
C-1	: कुल	244,641,582	166,156,603	78,484,979	100.0	100.0	100.0
C-2	: अच्छी	130,124,755	76,364,051	53,760,704	53.2	46.0	68.5
C-3	: रहने योग्य	101,441,740	78,974,413	22,467,327	41.5	47.5	28.6
C-4	: जीर्ण-शीर्ण	13,075,087	10,818,139	2,256,948	5.3	6.5	2.9
D : छत की सामग्री (तालाबंद/खाली मकानों के अलावा)							
D-1	: जनगणना मकानों की कुल संख्या	304,882,448	206,563,690	98,318,758	100.0	100.0	100.0
D-2	: घास/फूस/बांस/लकड़ी/मिट्टी आदि	46,987,669	42,727,900	4,259,769	15.4	20.7	4.3
D-3	: प्लास्टिक/पोलिथिन	2,073,373	1,459,766	613,607	0.7	0.7	0.6
D-4	: हस्त निर्मित खपरैल	40,276,749	34,822,769	5,453,980	13.2	16.9	5.5
D-5	: मशीन निर्मित खपरैल	26,425,060	20,092,484	6,332,576	8.7	9.7	6.4
D-6	: पक्की ईंट	20,254,881	14,860,852	5,394,029	6.6	7.2	5.5
D-7	: पत्थर/स्लेट	26,981,694	19,119,151	7,862,543	8.8	9.3	8.0

D-8 : जी.आई./धातु/एस्बेस्टस चादरें	50,336,403	34,381,089	15,955,314	16.5	16.6	16.2
D-9 : कंक्रीट	90,243,883	38,238,079	52,005,804	29.6	18.5	52.9
D-10 : अन्य कोई सामग्री	1,302,736	861,600	441,136	0.4	0.4	0.4
E : दीवार की सामग्री (तालाबंद/खाली मकानों के अलावा)						
E-1 : जनगणना मकानों की कुल संख्या	304,882,448	206,563,690	98,318,758	100.0	100.0	100.0
E-2 : घास/फूस/बांस आदि	28,947,594	26,417,331	2,530,263	9.5	12.8	2.6
E-3 : प्लास्टिक/पोलिथिन	1,097,831	762,256	335,575	0.4	0.4	0.3
E-4 : मिट्टी/कच्ची ईंट	66,449,827	58,330,614	8,119,213	21.8	28.2	8.3
E-5 : लकड़ी	2,781,271	2,132,342	648,929	0.9	1.0	0.7
E-6 : पत्थर (मसाला/गारे के साथ नहीं)	10,441,142	7,751,666	2,689,476	3.4	3.8	2.7
E-7 : पत्थर (मसाला/गारे के साथ)	33,041,790	20,934,124	12,107,666	10.8	10.1	12.3
E-8 : जी.आई./धातु/एस्बेस्टस चादरें	2,331,869	1,269,359	1,062,510	0.8	0.6	1.1
E-9 : पक्की ईंट	146,545,805	83,618,436	62,927,369	48.1	40.5	64.0
E-10 : कंक्रीट	10,983,679	3,699,096	7,284,583	3.6	1.8	7.4
E-11 : अन्य कोई सामग्री	2,261,640	1,648,466	613,174	0.7	0.8	0.6
F : फर्श की सामग्री (तालाबंद/खाली मकानों के अलावा)						
F-1 : जनगणना मकानों की कुल संख्या	304,882,448	206,563,690	98,318,758	100.0	100.0	100.0
F-2 : मिट्टी	138,685,946	127,431,172	11,254,774	45.5	61.7	11.4
F-3 : लकड़ी/बांस	2,575,590	2,088,961	486,629	0.8	1.0	0.5
F-4 : पक्की ईंट	7,857,147	5,345,565	2,511,582	2.6	2.6	2.6
F-5 : पत्थर	23,975,772	12,290,562	11,685,210	7.9	6.0	11.9
F-6 : सीमेंट	98,057,206	51,436,407	46,620,799	32.2	24.9	47.4
F-7 : मोजैक/फर्श की टाइलें	32,270,627	7,434,415	24,836,212	10.6	3.6	25.3
F-8 : अन्य कोई सामग्री	1,460,160	536,608	923,552	0.5	0.3	0.9
G : जनगणना मकान की हालत के अनुसार परिवारों की संख्या						
G-1 : कुल	246,692,667	167,826,730	78,865,937	100.0	100.0	100.0
G-2 : अच्छी	131,019,820	77,041,343	53,978,477	53.1	45.9	68.4
G-3 : रहने योग्य	102,470,426	79,855,814	22,614,612	41.5	47.6	28.7
G-4 : जीर्ण-शीर्ण	13,202,421	10,929,573	2,272,848	5.4	6.5	2.9
H : छत की सामग्री						
H-1 : परिवारों की कुल संख्या	246,692,667	167,826,730	78,865,937	100.0	100.0	100.0
H-2 : घास/फूस/बांस/लकड़ी/मिट्टी आदि	37,123,567	33,484,330	3,639,237	15.0	20.0	4.6
H-3 : प्लास्टिक/पोलिथिन	1,557,231	1,054,830	502,401	0.6	0.6	0.6
H-4 : हस्त निर्मित खपरैल	35,675,903	30,778,543	4,897,360	14.5	18.3	6.2
H-5 : मशीन निर्मित खपरैल	22,967,460	17,441,452	5,526,008	9.3	10.4	7.0
H-6 : पक्की ईंट	16,381,118	12,111,943	4,269,175	6.6	7.2	5.4
H-7 : पत्थर/स्लेट	21,127,976	14,860,863	6,267,113	8.6	8.9	7.9
H-8 : जी.आई./धातु/एस्बेस्टस चादरें	39,273,252	26,733,862	12,539,390	15.9	15.9	15.9

H-9 : कंक्रीट	71,659,299	30,746,938	40,912,361	29.0	18.3	51.9
H-10 : अन्य कोई सामग्री	926,861	613,969	312,892	0.4	0.4	0.4
I : दीवार की सामग्री						
I-1 : परिवारों की कुल संख्या	246,692,667	167,826,730	78,865,937	100.0	100.0	100.0
I-2 : घास/फूस/बांस आदि	22,097,211	19,967,301	2,129,910	9.0	11.9	2.7
I-3 : प्लास्टिक/पोलिथिन	822,190	558,284	263,906	0.3	0.3	0.3
I-4 : मिट्टी/कच्ची ईंट	58,443,037	51,124,075	7,318,962	23.7	30.5	9.3
I-5 : लकड़ी	1,678,358	1,264,619	413,739	0.7	0.8	0.5
I-6 : पत्थर(मसाला/गारे के साथ नहीं)	8,274,626	6,105,826	2,168,800	3.4	3.6	2.7
I-7 : पत्थर(मसाला/गारे के साथ)	26,544,277	16,862,186	9,682,091	10.8	10.0	12.3
I-8 : जी.आई./धातु/एस्बेस्टस चादरें	1,438,560	766,882	671,678	0.6	0.5	0.9
I-9 : पक्की ईंट	117,266,592	67,205,643	50,060,949	47.5	40.0	63.5
I-10 : कंक्रीट	8,614,733	2,898,697	5,716,036	3.5	1.7	7.2
I-11 : अन्य कोई सामग्री	1,513,083	1,073,217	439,866	0.6	0.6	0.6
J : फर्श की सामग्री						
J-1 : परिवारों की कुल संख्या	246,692,667	167,826,730	78,865,937	100.0	100.0	100.0
J-2 : मिट्टी	114,770,539	105,127,968	9,642,571	46.5	62.6	12.2
J-3 : लकड़ी/बांस	1,533,866	1,250,511	283,355	0.6	0.7	0.4
J-4 : पक्की ईंट	5,688,056	3,777,971	1,910,085	2.3	2.3	2.4
J-5 : पत्थर	19,979,726	10,321,350	9,658,376	8.1	6.2	12.2
J-6 : सीमेंट	76,831,144	40,683,037	36,148,107	31.1	24.2	45.8
J-7 : मोजैक/फर्श की टाइलें	26,717,130	6,258,076	20,459,054	10.8	3.7	25.9
J-8 : अन्य कोई सामग्री	1,172,206	407,817	764,389	0.5	0.2	1.0
K : जनगणना मकानों के स्वामित्व की स्थिति						
K-1 : कुल	246,692,667	167,826,730	78,865,937	100.0	100.0	100.0
K-2 : अपना	213,526,283	158,983,956	54,542,327	86.6	94.7	69.2
K-3 : किराए का	27,368,304	5,644,581	21,723,723	11.1	3.4	27.5
K-4 : अन्य	5,798,080	3,198,193	2,599,887	2.4	1.9	3.3
L : रहने के कमरों की संख्या के अनुसार परिवार						
L-1 : परिवारों की कुल संख्या	246,692,667	167,826,730	78,865,937	100.0	100.0	100.0
L-2 : कोई अलग कमरा नहीं	9,638,369	7,211,590	2,426,779	3.9	4.3	3.1
L-3 : एक कमरा	91,491,894	66,155,450	25,336,444	37.1	39.4	32.1
L-4 : दो कमरे	78,124,581	53,987,801	24,136,780	31.7	32.2	30.6
L-5 : तीन कमरे	35,803,824	21,308,634	14,495,190	14.5	12.7	18.4
L-6 : चार कमरे	18,377,481	11,071,009	7,306,472	7.4	6.6	9.3
L-7 : पाँच कमरे	6,395,066	3,842,346	2,552,720	2.6	2.3	3.2
L-8 : छः कमरे और उससे अधिक	6,861,452	4,249,900	2,611,552	2.8	2.5	3.3

M : परिवार में सदस्य संख्या						
M-1 : सभी परिवार	246,692,667	167,826,730	78,865,937	100.0	100.0	100.0
M-2 : 1	9,043,243	6,195,096	2,848,147	3.7	3.7	3.6
M-3 : 2	23,982,862	16,454,768	7,528,094	9.7	9.8	9.5
M-4 : 3	33,661,722	21,108,028	12,553,694	13.6	12.6	15.9
M-5 : 4	55,977,592	35,181,591	20,796,001	22.7	21.0	26.4
M-6 : 5	46,263,178	31,675,109	14,588,069	18.8	18.9	18.5
M-7 : 6-8	61,403,975	45,148,607	16,255,368	24.9	26.9	20.6
M-8 : 9+	16,360,095	12,063,531	4,296,564	6.6	7.2	5.4
N : परिवार में विवाहित दम्पतियों की संख्या						
N-1 : कुल	246,692,667	167,826,730	78,865,937	100.0	100.0	100.0
N-2 : कोई नहीं	28,642,875	18,634,246	10,008,629	11.6	11.1	12.7
N-3 : 1	172,964,836	116,852,830	56,112,006	70.1	69.6	71.1
N-4 : 2	34,876,105	24,939,825	9,936,280	14.1	14.9	12.6
N-5 : 3	7,911,927	5,666,191	2,245,736	3.2	3.4	2.8
N-6 : 4	1,727,657	1,285,666	441,991	0.7	0.8	0.6
N-7 : 5+	569,267	447,972	121,295	0.2	0.3	0.2
O : परिवारों पेय जल के मुख्य स्रोत						
O-1 : परिवारों की कुल संख्या	246,692,667	167,826,730	78,865,937	100.0	100.0	100.0
O-2 : नल का पानी	107,407,176	51,705,165	55,702,011	43.5	30.8	70.6
O-3 : नल का पानी उपचारित स्रोत से	78,873,488	29,969,145	48,904,343	32.0	17.9	62.0
O-4 : नल का पानी अनुपचारित स्रोत से	28,533,688	21,736,020	6,797,668	11.6	13.0	8.6
O-5 : कुआँ	27,185,276	22,333,658	4,851,618	11.0	13.3	6.2
O-6 : ढका हुआ कुआँ	3,895,409	2,591,028	1,304,381	1.6	1.5	1.7
O-7 : बिना ढका कुआँ	23,289,867	19,742,630	3,547,237	9.4	11.8	4.5
O-8 : हैण्ड पम्प	82,599,531	73,245,349	9,354,182	33.5	43.6	11.9
O-9 : ट्यूबवेल/बोरहोल	20,916,074	13,898,837	7,017,237	8.5	8.3	8.9
O-10 : झरना	1,314,556	1,184,498	130,058	0.5	0.7	0.2
O-11 : नदी/नहर	1,550,549	1,412,565	137,984	0.6	0.8	0.2
O-12 : टैंक/तालाब/झील	2,075,181	1,771,796	303,385	0.8	1.1	0.4
O-13 : अन्य स्रोत	3,644,324	2,274,862	1,369,462	1.5	1.4	1.7
P : प्रकाश के मुख्य स्रोत						
P-1 : परिवारों की कुल संख्या	246,692,667	167,826,730	78,865,937	100.0	100.0	100.0
P-2 : बिजली	165,897,294	92,808,038	73,089,256	67.2	55.3	92.7
P-3 : मिट्टी का तेल	77,545,034	72,435,303	5,109,731	31.4	43.2	6.5
P-4 : सौर ऊर्जा	1,086,893	916,203	170,690	0.4	0.5	0.2
P-5 : अन्य तेल	505,571	407,919	97,652	0.2	0.2	0.1

P-6 : अन्य कोई	493,291	361,507	131,784	0.2	0.2	0.2
P-7 : प्रकाश रहित	1,164,584	897,760	266,824	0.5	0.5	0.3
Q : परिसर में शौचालय की सुविधा के प्रकार						
Q-1 : परिवारों की कुल संख्या	246,692,667	167,826,730	78,865,937	100.0	100.0	100.0
Q-2 : परिसर में शौचालय की सुविधा है	115,737,458	51,575,339	64,162,119	46.9	30.7	81.4
Q-3 : फलश/पोर फलश शौचालय किससे जुड़ा है	89,852,052	32,616,824	57,235,228	36.4	19.4	72.6
Q-4 : पाइप सीवर प्रणाली	29,471,391	3,696,144	25,775,247	11.9	2.2	32.7
Q-5 : सेप्टिक टैंक	54,758,885	24,671,448	30,087,437	22.2	14.7	38.2
Q-6 : अन्य प्रणाली	5,621,776	4,249,232	1,372,544	2.3	2.5	1.7
Q-7 : गड्ढा शौचालय	23,279,128	17,681,985	5,597,143	9.4	10.5	7.1
Q-8 : स्लैब के सहित/हवादार उन्नत गड्ढा	18,813,022	13,746,699	5,066,323	7.6	8.2	6.4
Q-9 : स्लैब रहित/खुला गड्ढा	4,466,106	3,935,286	530,820	1.8	2.3	0.7
Q-10 : अन्य शौचालय	2,606,278	1,276,530	1,329,748	1.1	0.8	1.7
Q-11 : मल-मूत्र खुली नाली में बहाया जाता है	1,314,652	372,009	942,643	0.5	0.2	1.2
Q-12 : मल-मूत्र व्यक्ति द्वारा हटाया जाता है	794,390	586,067	208,323	0.3	0.3	0.3
Q-13 : मल-मूत्र हटाने के लिये जानवरों का उपयोग	497,236	318,454	178,782	0.2	0.2	0.2
Q-14 : परिसर में शौचालय सुविधा नहीं है	130,955,209	116,251,391	14,703,818	53.1	69.3	18.6
Q-15 : सार्वजनिक शौचालय	7,997,699	3,253,892	4,743,807	3.2	1.9	6.0
Q-16 : खुले में	122,957,510	112,997,499	9,960,011	49.8	67.3	12.6
R : स्नानगृह की उपलब्धता						
R-1 परिवारों की कुल संख्या	246,692,667	167,826,730	78,865,937	100.0	100.0	100.0
R-2 स्नानगृह	103,679,719	42,545,003	61,134,716	42.0	25.4	77.5
R-3 छत विहीन स्नानगृह	40,448,190	32,984,319	7,463,871	16.4	19.7	9.5
R-4 नहीं	102,564,758	92,297,408	10,267,350	41.6	55.0	13.0
S : गन्दे पानी के निकासी की प्रणाली किससे जुड़ी है						
S-1 : परिवारों की कुल संख्या	246,692,667	167,826,730	78,865,937	100.0	100.0	100.0
S-2 : ढकी नाली से	44,743,812	9,645,107	35,098,705	18.1	5.7	44.5
S-3 : खुली नाली से	81,423,941	52,035,163	29,388,778	33.0	31.0	37.3
S-4 : किसी भी नाली से नहीं	120,524,914	106,146,460	14,378,454	48.9	63.2	18.2
T : पृथक रसोईघर की उपलब्धता						
T-1 : कुल	246,692,667	167,826,730	78,865,937	100.0	100.0	100.0
T-2 : मकान के अन्दर खाना पकता है	215,412,336	139,853,780	75,558,556	87.3	83.3	95.8
T-3 : रसोईघर है	137,594,123	76,238,077	61,356,046	55.8	45.4	77.8
T-4 : रसोईघर नहीं है	77,818,213	63,615,703	14,202,510	31.5	37.9	18.0
T-5 : मकान के बाहर खाना पकता है	30,483,366	27,578,343	2,905,023	12.4	16.4	3.7
T-6 : रसोईघर है	13,597,879	12,302,453	1,295,426	5.5	7.3	1.6
T-7 : रसोईघर नहीं है	16,885,487	15,275,890	1,609,597	6.8	9.1	2.0
T-8 : खाना नहीं पकाते	796,965	394,607	402,358	0.3	0.2	0.5

U : खाना पकाने के लिए प्रयुक्त ईंधन के प्रकार						
U-1 : परिवारों की कुल संख्या	246,692,667	167,826,730	78,865,937	100.0	100.0	100.0
U-2 : जलाऊ लकड़ी	120,834,388	104,963,972	15,870,416	49.0	62.5	20.1
U-3 : फसल का अवशेष	21,836,915	20,696,938	1,139,977	8.9	12.3	1.4
U-4 : उपला	19,609,328	18,252,466	1,356,862	7.9	10.9	1.7
U-5 : पक्का कोयला/लिग्नाइट/कच्चा कोयला	3,577,035	1,298,968	2,278,067	1.4	0.8	2.9
U-6 : मिट्टी का तेल	7,164,589	1,229,476	5,935,113	2.9	0.7	7.5
U-7 : एल.पी.जी./पी.एन.जी.	70,422,883	19,137,351	51,285,532	28.5	11.4	65.0
U-8 : बिजली	235,527	118,030	117,497	0.1	0.1	0.1
U-9 : गोबर गैस	1,018,978	694,384	324,594	0.4	0.4	0.4
U-10 : अन्य कोई	1,196,059	1,040,538	155,521	0.5	0.6	0.2
U-11 : खाना नहीं पकाते	796,965	394,607	402,358	0.3	0.2	0.5
V : बैंकिंग सेवा का उपयोग कर रहे परिवारों की कुल संख्या						
V	144,814,788	91,369,805	53,444,983	58.7	54.4	67.8
W : परिसम्पत्तियों की उपलब्धता						
W-1 : परिवारों की कुल संख्या	246,692,667	167,826,730	78,865,937	100.0	100.0	100.0
W-2 : रेडियो/ट्रांजिस्टर	49,016,595	29,057,003	19,959,592	19.9	17.3	25.3
W-3 : टेलिविजन	116,493,624	56,005,607	60,488,017	47.2	33.4	76.7
W-4 : इंटरनेट के साथ	7,708,521	1,189,627	6,518,894	3.1	0.7	8.3
W-5 : इंटरनेट के बिना	15,654,325	7,453,608	8,200,717	6.3	4.4	10.4
W-6 : टेलीफोन/मोबाइल फोन	155,880,849	91,213,611	64,667,238	63.2	54.3	82.0
W-7 : केवल लैंड लाइन	9,919,641	5,245,232	4,674,409	4.0	3.1	5.9
W-8 : केवल मोबाइल	131,202,021	80,465,674	50,736,347	53.2	47.9	64.3
W-9 : दोनों	14,759,187	5,502,705	9,256,482	6.0	3.3	11.7
W-10 : साइकिल	110,567,433	77,487,664	33,079,769	44.8	46.2	41.9
W-11 : स्कूटर/मोटर साइकिल/मोपेड	51,862,242	24,073,045	27,789,197	21.0	14.3	35.2
W-12 : कार/जीप/वैन	11,473,587	3,785,355	7,688,232	4.7	2.3	9.7
W-13 : कोई भी परिसम्पत्तियाँ नहीं हैं	43,950,672	38,411,098	5,539,574	17.8	22.9	7.0

भारत में जनगणना कराए जाने सम्बन्धी प्राचीनतम संदर्भ मौर्य शासनकाल में कौटिल्य के 'अर्थशास्त्र (321-296 ई.पू.) और इसके पश्चात् मुगल शासन में अबुल फजल (1595-96) की 'आइन-ए-अकबरी' के लेखों में मिलता है। 1853 में पश्चिमोत्तर सीमान्त में ब्रिटिश भारत की जनसंख्या की गणना की गई थी जिसके पश्चात् जनगणना जैसी प्रणालीबद्ध और आधुनिक जनसंख्या की गणना, अपने वर्तमान वैज्ञानिक स्वरूप में देश के विभिन्न हिस्सों में 1865 और 1872 के मध्य गैर-समकालिक रूप में आयोजित की गई थी। 1872 में पराकाष्ठा पर किया गया यह प्रयास सामान्य तौर पर भारत की प्रथम जनसंख्या जनगणना के रूप में माना गया है तथापि भारत की प्रथम समकालिक जनगणना 1881 में आयोजित हुई थी। 1872 से शुरू हुई जनगणना की अबाधित शृंखला में 2011 की जनगणना 15वीं और भारत की आजादी के पश्चात् सातवीं जनगणना है। विश्व में ऐसी कोई ऐतिहासिक विरासत दूसरी नहीं है।

भारत में जनगणना के माध्यम से 1881 से देश में मकानों की संख्या के साथ-साथ जनसंख्या के विभिन्न मापदण्डों के सम्बन्ध 1 में जानकारी एकत्र की जा रही है तथापि 1961 की जनगणना से पहले देश में मकानों की संख्या सम्बन्धी आँकड़े एकत्रित करने के लिए विभिन्न क्षेत्रों में विभिन्न प्रकार के प्रपत्रों का उपयोग होता था। अवधारणाओं और परिभाषाओं में एकरूपता की कमी के चलते एक राष्ट्रीय खाका तैयार करने का प्रयास असम्भव था। पंचवर्षीय योजनाओं के प्रारम्भ के साथ देशभर में एक समान अनुसूची की आवश्यकता पर विचार किया गया। इस आवश्यकता के अनुरूप 1961 से भारत की जनगणना ने एक समान तथा मानकीकृत मकानसूचीकरण अनुसूची अपनाकर देश भर में मकानों से सम्बन्धित डाटा एकत्र करना प्रारम्भ किया। इस जनगणना में मकानसूचीकरण अनुसूची के प्रश्नों पर आधारित कुछ एक सारणियाँ तैयार की गईं जिसमें किस प्रयोजन के लिए जनगणना मकानों का उपयोग होता है, जनगणना मकानों की दीवारों तथा छत की सामग्री, परिवार के अधिपत्य में कमरों की संख्या तथा परिवार की स्वामित्व सम्बन्धी स्थिति, औद्योगिक प्रतिष्ठान में किए जा रहे कार्यकलाप की प्रकृति, इनमें उपयोग किए जा रहे पावर ईंधन का प्रकार तथा इसमें रोजगाररत व्यक्तियों की संख्या सम्बन्धी जानकारी एकत्र की गई थी। जनगणना 1971 में एक पृथक अनुसूची के माध्यम से एकत्र प्रतिष्ठान सम्बन्धी डाटा के अलावा समान प्रश्नों के सेट को भरा गया था। आवास स्थितियों तथा सुविधाओं की सूचना जनगणना 1971 में मकानसूची अनुसूची का हिस्सा थी।

जनगणना 1981 में एक महत्वपूर्ण परिवर्तन हुआ था जिसमें केवल दो प्रश्न, एक जनगणना मकान के उपयोग तथा दूसरा शारीरिक रूप से विकलांग व्यक्तियों से सम्बन्धित, को मकानसूचीकरण प्रपत्र में शामिल किया गया, जबकि परिवार के लिए उपलब्ध सुविधाओं की जानकारी जनसंख्या की गणना के समय पृथक रूप से भरी गई अनुसूची के माध्यम से एकत्र की गई थी जिसका उद्देश्य परिवार की विशेषताओं द्वारा वर्गीकृत उपलब्ध सुविधाओं के प्रति वर्गीकरण सहित परिवार स्तरीय सारणियाँ प्रदान करना था। इसके अलावा केन्द्रीय सांख्यिकी संगठन द्वारा आयोजित आर्थिक जनगणना के हिस्से के रूप में मकानसूची अनुसूची के साथ एक उपक्रम सूची भरी गई थी।

जनगणना 1991 में मकानसूची अनुसूची का क्षेत्र और विस्तारित किया गया तथा परिवार में उपलब्ध सुविधाओं पर प्रश्नों के साथ बाइस मदों के लिए डाटा एकत्र किया गया था। खाना बनाने के लिए उपयोग में लाए गए ईंधन के प्रकार, ग्रामीण परिवारों में शौचालय सुविधाओं की उपलब्धता पर भी पहली बार प्रश्न पूछे गए। इसके अतिरिक्त अनुसूचित जाति तथा अनुसूचित जनजाति परिवारों के लिए विभिन्न आवास तथा सुविधाओं का सारणीकरण सुलभ बनाने के लिए पृथक रूप से प्रश्न पूछा गया कि क्या परिवार का मुखिया अनुसूचित जाति अथवा अनुसूचित जनजाति से है।

जनगणना 2001 के मकानसूचीकरण कार्य में केवल आवास की अपेक्षा परिवारों की जीवनशैली की गुणवत्ता निर्धारित करने सम्बन्धित दृष्टिकोण में भारी परिवर्तन देखने में आया। मकानसूचीकरण अनुसूची के फार्मेट में किए गए सुधारों के अतिरिक्त इसमें अनेक नई मदें जोड़ी गईं जिसके परिणामस्वरूप जनगणना 1991 के 22 प्रश्नों की तुलना में जनगणना 2001 में प्रश्नों की संख्या बढ़कर 33 हो गई। 2001 में जोड़े गए प्रश्नों में अच्छे अथवा रहने योग्य अथवा जीर्णशीर्ण के रूप में वर्गीकृत आवासीय अथवा आंशिक रूप से आवासीय मकानों की स्थिति, परिवार में रहने वाले विवाहित दम्पतियों की संख्या और ऐसे विवाहित दम्पतियों की संख्या जिनके पास सोने के लिए अलग से कमरा हो, बंद, खुली नाली से गंदे पानी की निकासी का जुड़ा होना अथवा नाली का न होना, मकान के भीतर स्नानागार और रसोई की सुविधा का होना, कतिपय निश्चित परिसम्पत्तियों की उपलब्धता और बैंकिंग सेवाओं का उपयोग करना शामिल था। प्रमुख परिवर्तनों में से एक परिवर्तन यह था कि मकानसूचीकरण अनुसूची के लगभग सभी प्रश्नों में पूर्व कोडीकृत अंकीय विकल्प थे जिससे न केवल प्रणकों को उत्तर आसानी से दर्ज करने में सहायता मिली बल्कि ऑकड़ों के शीघ्र संसाधन में भी सहायता मिली।

2011 की जनगणना में मकानसूचीकरण और मकानों की गणना सम्बन्धी प्रश्नावली 2001 की जनगणना की प्रश्नावली के समान थी। 2011 की जनगणना में शामिल अतिरिक्त प्रश्नी 'कम्प्यूटर/लैपटॉप इंटरनेट की सुविधा सहित अथवा सुविधा रहित' और 'मोबाइल फोन' का स्वामित्व थे। इसके अलावा कई प्रश्नों को परिभाषित किया गया। एक प्रश्न नाम ऐसे विवाहित दम्पतियों की संख्या जिनके पास सोने के लिए अलग से कमरा है, को छोड़ दिया गया। 2011 की जनगणना में किए गए परिवर्तनों का व्यापक विवरण अनुलग्नक-II में दिया गया है। पश्चातवर्ती पैराग्राफों में 2011 की जनगणना के मकानसूचीकरण एवं मकानों की गणना का ब्योरा दिया गया है।

मकानसूचीकरण एवं मकानों की गणना 2011

मकानसूचीकरण और मकानों की गणना का कार्य एक दशक में एक बार किया जाता है जिसमें सम्पूर्ण देश में परिवारों में जाकर एक समान प्रश्नावली को भरा जाता है। मकानसूचीकरण और मकानों की गणना का उद्देश्य प्रणालीबद्ध रूप से देशभर के सभी ढांचों, मकानों तथा परिवारों की सूची तैयार करना और उन्हें नम्बर कर देना है। विभिन्न राज्यों और संघ राज्य क्षेत्रों में मकानसूचीकरण और मकानों की गणना अप्रैल-सितम्बर 2010 के दौरान की गई थी। जबकि अधिकांश राज्यों/संघ राज्य क्षेत्रों में मकानसूचीकरण और मकानों की गणना एक चरण में की गई थी, जम्मू तथा कश्मीर और हिमाचल प्रदेश जैसे राज्यों की मौसम सम्बन्धी परिस्थितियों (हिमपात) के चलते इन राज्यों के कुछ हिस्सों में इसे दो चरणों में किया गया। प्रशासनिक सुविधाओं को देखते हुए दिल्ली में इसे दो चरणों में किया गया।

इस चरण में मकान की विशेषताओं सम्बन्धी डाटा एकत्र करने के अलावा परिवारों में कतिपय सुविधाओं और परिसम्पत्तियों की उपलब्धता सम्बन्धी जानकारी एकत्र की गई थी। एक पृथक अनुसूची भी भरी गई थी जिसमें राष्ट्रीय जनसंख्या रजिस्टर तैयार करने के लिए अपेक्षित ब्योरा एकत्र किया गया था। मकानसूचीकरण कार्यों का कलैण्डर तैयार करने के लिए प्रणकों की उपलब्धता, मौसमी परिस्थितियाँ तथा कृषि सम्बन्धी कार्यकलापों जैसे विभिन्न घटकों को ध्यान में रखा गया था। मकानसूचीकरण और मकानों की गणना अनुसूची को भरे जाने के लिए सामान्यतः एक माह की अवधि पर्याप्त मानी जाती है। इस कार्य के लिए अप्रैल से सितम्बर-2010 की अवधि भी आदर्श समझी जाती है। तथापि जनगणना 2011 में, राष्ट्रीय जनसंख्या रजिस्टर (एन.पी.आर.) अनुसूची को भी अलग से भरे जाने को ध्यान में रखते हुए यह अवधि बढ़ा कर 45 दिन कर दी गई थी। मकानसूचीकरण और मकानों की गणना का कैलेण्डर नीचे तालिका में दिया गया है :

क्रम संख्या	राज्य/संघ राज्य क्षेत्र #	मकानसूचीकरण की अवधि
1	जम्मू और कश्मीर	15 मई - 30 जून, 2010
		16 जुलाई - 30 अगस्त, 2010 (हिमाच्छादित क्षेत्र)
2	हिमाचल प्रदेश	7 अप्रैल - 22 मई, 2010
		1 जून - 15 जुलाई, 2010 (हिमाच्छादित क्षेत्र)
3	पंजाब	1 मई - 15 जून, 2010

4	चण्डीगढ़ #	15 अप्रैल – 31 मई, 2010
5	उत्तराखण्ड	1 मई – 15 जून, 2010
6	हरियाणा	1 मई – 15 जून, 2010
7	रा. रा. क्षेत्र दिल्ली #	1 अप्रैल – 15 मई, 2010 (नई दिल्ली—एक हिस्सा)
		1 मई – 15 जून, 2010 (सम्पूर्ण दिल्ली)
8	राजस्थान	15 मई – 30 जून, 2010
9	उत्तर प्रदेश	16 मई – 30 जून, 2010
10	बिहार	15 मई – 30 जून, 2010
11	सिक्किम	7 अप्रैल – 22 मई, 2010
12	अरुणाचल प्रदेश	15 अप्रैल – 31 मई, 2010
13	नागालैण्ड	1 जून – 15 जुलाई, 2010
14	मणिपुर	1 जून – 15 जुलाई, 2010 (31 जुलाई, 2010 तक बढ़ाया गया)
		तामंगलांग जिले में 15 अगस्त, 2010 तक विस्तारित
15	मिजोरम	15 मई – 30 जून, 2010
16	त्रिपुरा	26 अप्रैल – 10 जून, 2010
17	मेघालय	1 अप्रैल – 15 मई, 2010
18	असम	1 अप्रैल – 25 मई, 2010
19	पश्चिम बंगाल	1 अप्रैल – 15 मई, 2010
		एल.डब्ल्यू.ई. क्षेत्रों एवं कोलकाता में 30 सितम्बर 2011 तक विस्तारित)
20	झारखण्ड	15 जून – 1 अगस्त, 2010
21	ओड़ीसा	7 अप्रैल – 22 मई, 2010
22	छत्तीसगढ़	1 मई – 15 जून, 2010 (चार जिलों में 31 अक्टूबर, 2010 तक विस्तारित)
23	मध्य प्रदेश	7 मई – 22 जून, 2010
24	गुजरात	21 अप्रैल – 4 जून, 2010
25	दमन और दीव #	21 अप्रैल – 4 जून, 2010
26	दादरा और नगर हवेली #	21 अप्रैल – 4 जून, 2010
27	महाराष्ट्र	1 मई – 15 जून, 2010 (मुम्बई में 31 जुलाई, 2010 तक विस्तारित)
28	आन्ध्रप्रदेश	26 अप्रैल – 10 जून, 2010
29	कर्नाटक	15 अप्रैल – 31 जून, 2010
30	गोवा	1 अप्रैल – 15 मई, 2010
31	लक्षद्वीप #	7 अप्रैल – 22 मई, 2010
32	केरल	12 अप्रैल – 27 मई, 2010
33	तमिलनाडु	1 जून – 15 जुलाई, 2010
34	पुडुचेरी #	1 जून – 15 जुलाई, 2010
35	अण्डमान और निकोबार द्वीपसमूह #	1 अप्रैल – 30 अप्रैल, 2010

काफी प्रयासों के बावजूद मकानसूचीकरण और मकानों की गणना का कार्य छत्तीसगढ़ के 103 गांवों और पश्चिम बंगाल के 260 गांवों में नहीं किया जा सका। इन गांवों की सूचियाँ अनुलग्नक-III एवं IV में रखी गई हैं। इसके अलावा, सम्पूर्ण मणिपुर राज्य में मकानसूचीकरण और मकानों की गणना का कार्य करने के बावजूद सेनापति जिले के तीन उपखण्डों, नामतः माओ मारम, पाओमाटा और पुरुल से सम्बन्धित आँकड़ों को आगे जांच के लिए रोका गया है :

मकानसूचीकरण और मकानों की गणना का कार्य करने से पूर्व उठाए गए कदमों को नीचे पैराग्राफों में बताया गया है।

क्षेत्र परीक्षण

जनगणना 2011 में पूछे जाने के लिए प्रस्तावित प्रश्नों की जाँच करने के लिए छह राज्यों, अर्थात्, हिमाचल प्रदेश, राजस्थान, मध्य प्रदेश, महाराष्ट्र, कर्नाटक और पश्चिम बंगाल में जून-जुलाई, 2007 के दौरान क्षेत्र परीक्षण प्रारम्भ किए गए।

डाटा प्रयोक्ताओं का सम्मेलन

डाटा प्रयोक्ताओं का पहला सम्मेलन अप्रैल 2008 में आयोजित किया गया। इस सम्मेलन में सभी दावाधारकों के साथ विचार-विमर्श आयोजित किए गए जिसमें भारत सरकार के विभिन्न मंत्रालयों, राज्य सरकारों, राष्ट्रीय और अन्तर्राष्ट्रीय स्वैच्छिक संगठनों, जनसंख्या अनुसंधान केन्द्रों, सांख्यिकी संस्थानों, विश्वविद्यालयों के प्रतिनिधि, प्रतिष्ठित जनसंख्याविद और समाज वैज्ञानिक शामिल थे।

पूर्व-परीक्षण

28 जून, 2009 से लेकर 17 अगस्त, 2009 तक जनगणना प्रश्नावली का प्रायोगिक आधार पर सभी राज्यों और संघ राज्य क्षेत्रों में पूर्व परीक्षण किया गया। भारत के राजपत्र में इस आशय की अधिसूचना 8 अप्रैल, 2009 को प्रकाशित की गई। पूर्व परीक्षण को पूरे पैमाने पर किया गया जो एक तरह से जनगणना का पूर्वाभ्यास था। इसको 53 ग्रामीण और 32 नगरीय चार्जों में आयोजित किया गया। अण्डमान और निकोबार द्वीपसमूह को छोड़कर बड़े राज्यों/संघ राज्य क्षेत्रों में दो और छोटों में एक की दर से ग्रामीण चार्जों का चयन किया गया। इसमें 201 गांव शामिल थे जिनमें 550 मकानसूचीकरण ब्लाक बनाए गए। इनमें 60,327 भवन थे जिनमें 81,471 जनगणना मकानों और 59,047 परिवारों की गणना की गई। नगरीय क्षेत्रों में 32 चार्जों (दमन और दीव, दादरा और नगर हवेली तथा लक्षद्वीप को छोड़कर प्रत्येक राज्य/संघ राज्यक्षेत्र में एक) को कवर किया गया जिसमें 32 वार्ड/आंशिक वार्ड शामिल थे। नगरीय क्षेत्रों में कुल मिलाकर 554 मकानसूचीकरण ब्लाक बनाए गए जिनमें 58,366 भवन, 1,19,955 जनगणना मकान और 67,279 परिवार शामिल थे। पूर्व परीक्षण के परिणामों और क्षेत्रीय अनुभवों पर जनगणना कार्य निदेशकों के एक सम्मेलन में विचार-विमर्श किया गया और तकनीकी सलाहकार समिति के विचारार्थ एक प्रश्नावली के मसौदे को अंतिम रूप दिया गया।

तकनीकी सलाहकार समिति

प्रश्नावली को अंतिम रूप देने और जनगणना संगठन को सलाह देने के लिए भारत सरकार द्वारा 30 सितम्बर, 2008 को एक तकनीकी सलाहकार समिति (टी.ए.सी.) का गठन किया गया। इस सलाहकार समिति के सदस्यों की सूची अनुलग्नक-V पर दी गई है। तकनीकी सलाहकार समिति ने 25 नवम्बर, 2008, 9 अक्टूबर, 2009 और 23 जून, 2010 को तीन बैठकें आयोजित की। पूर्व परीक्षण के परिणाम और अनुभव तकनीकी सलाहकार समिति को प्रस्तुत किए गए। तकनीकी सलाहकार समिति ने प्रश्नावली के मसौदे पर विचार-विमर्श किया और डाटा प्रयोक्ताओं की मांगों तथा संगठन के भीतर और राज्यों में उपलब्ध संसाधनों को ध्यान में रखते हुए इसकी रूपरेखा और विषयवस्तु के सम्बन्धी में मूल्यवान सुझाव दिए।

भारत सरकार द्वारा अनुमोदन

इसके पश्चात् अंतिम रूप दी गई प्रश्नावली को विचार करने के लिए भारत सरकार के समक्ष प्रस्तुत किया गया। भारत सरकार ने दोनों प्रश्नावलियों को मंजूरी प्रदान कर दी जिसके पश्चात् मकानसूचीकरण और मकानों की गणना तथा जनसंख्या की गणना में पूछे जाने वाले प्रश्नों को विधिवत् भारत के राजपत्र में प्रकाशित किया गया। मकानसूचीकरण और मकानों की गणना अनुसूची में पूछे जाने के लिए कुल 34 प्रश्नों और परिवार अनुसूची (जनसंख्या की गणना) के लिए 29 प्रश्नों को अनुमोदित किया गया। अंतिम रूप से विकसित प्रश्नावलियाँ जिन्हें जनगणना 2011 में भरा जाना था मकानसूचीकरण और मकानों की गणना अनुसूची तथा परिवार अनुसूची अनुलग्नक VI और VII पर दी गई हैं।

जनगणना के आयोजन के सम्बन्ध में अधिसूचना

जनगणना का आयोजन जनगणना अधिनियम 1948 और जनगणना नियमावली, 1990 के प्रावधानों के अन्तर्गत किया जाता है। विधि के अनुसार उपर्युक्त अधिनियम और नियमावली के प्रावधानों के अन्तर्गत विभिन्न प्रक्रियाओं को अधिसूचित किया जाना अपेक्षित होता है। तदनुसार, निर्धारित प्रक्रियाओं का अनुसरण करते हुए विभिन्न प्रक्रियाओं को विधिवत् भारत के राजपत्र में अधिसूचित किया गया है। विभिन्न अधिसूचनाओं को नीचे सूचीबद्ध किया गया है :

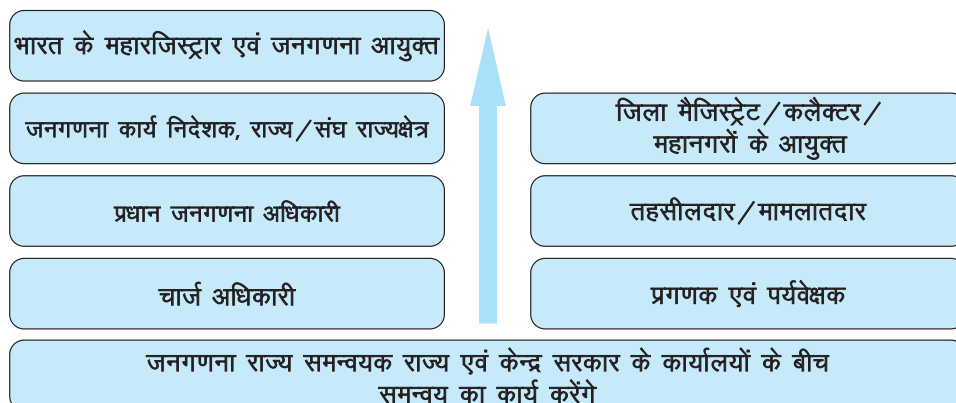
- वर्ष 2011 में भारत की जनसंख्या की गणना कराने की भारत सरकार की मंशा से सम्बन्धित अधिसूचना को 20 फरवरी, 2009 को भारत के राजपत्र में प्रकाशित किया गया। इसी अधिसूचना में संदर्भ तिथि को भी मार्च, 2011 के पहले दिन 00.00 बजे (जम्मू और कश्मीर, हिमाचल प्रदेश तथा उत्तराखण्ड के हिमाच्छादित क्षेत्रों को छोड़कर) के रूप में अधिसूचित किया गया। जम्मू और कश्मीर, हिमाचल प्रदेश तथा उत्तराखण्ड के हिमाच्छादित क्षेत्रों के सम्बन्ध में संदर्भ तिथि को अक्टूबर, 2010 के पहले दिन 00.00 बजे के रूप में अधिसूचित किया गया।
- विभिन्न राज्यों और संघ राज्य क्षेत्रों में 1 अप्रैल, 2010 से लेकर 30 सितम्बर, 2010 तक मकानसूचीकरण और मकानों की गणना के आयोजन से सम्बन्धित अधिसूचना 25 फरवरी, 2010 (अनुलग्नक VIII) को भारत के राजपत्र में प्रकाशित की गई थी। मकानसूचीकरण और मकानों की गणना के दौरान पूछे जाने के लिए प्रस्तावित प्रश्न भी इसी अधिसूचना में प्रकाशित किए गए।
- जनसंख्या की गणना में पूछे जाने वाले प्रश्नों के सम्बन्ध में अधिसूचना 31 अगस्त, 2010 को भारत के राजपत्र में प्रकाशित की गई थी।

संगठनात्मक संरचना

भारत में, जनसंख्या की गणना केन्द्र का विषय (अनुच्छेद 246) है और इसको संविधान की सातवीं अनुसूची में क्रम संख्या 69 पर सूचीबद्ध किया गया है। स्वतंत्र भारत में जनगणना अधिनियम, 1948 जनगणनाओं के आयोजन का विधिक आधार है। हालांकि जनगणना अधिनियम केन्द्रीय विधायिका का एक प्रपत्र है फिर भी इसके निष्पादन की योजना में जनगणना के वास्तविक आयोजन के लिये राज्य सरकारें प्रशासनिक सहायता उपलब्ध कराती हैं।

भारत के महारजिस्ट्रार एवं जनगणना आयुक्त का कार्यालय गृह मंत्रालय, भारत सरकार के अन्तर्गत एक सम्बद्ध कार्यालय है। इसका प्रमुख दायित्व देश में जनगणना कराने की परिकल्पना, आयोजन और कार्यान्वयन करना है। भारत के महारजिस्ट्रार एवं जनगणना आयुक्त इस संगठन के प्रमुख हैं। सभी राज्यों और संघ राज्य क्षेत्रों (संघ राज्य क्षेत्रों दादरा और नगर हवेली तथा दमन और दीव को छोड़कर जो गुजरात स्थित कार्यालय से सम्बद्ध हैं) में क्षेत्रीय कार्यालय हैं जिनके प्रमुख जनगणना कार्य निदेशक होते हैं जो अपने सम्बन्धित क्षेत्रों में जनगणना के आयोजन के लिए उत्तरदायी होते हैं। सभी राज्यों/संघ राज्य क्षेत्रों के जनगणना कार्य निदेशकों की सूची, उनके द्वारा कार्यभार संभालने की तिथि सहित, अनुलग्नक IX पर दी गई है।

निम्नांकित चित्र उस संगठनात्मक पिरामिड को दर्शाता है जिसके माध्यम से भारत में जनगणना कार्यों का आयोजन किया जाता है।



प्रशासनिक सीमाओं को कीलित करना तथा ग्रामीण/नगरीय फ्रेम को अंतिम रूप देना

जनगणना को सफलतापूर्वक आयोजित करने के लिए एक सुदृढ़ और सुस्पष्ट प्रशासनिक इकाई का विद्यमान होना एक आवश्यक पूर्वशर्त है। इसके लिए पूरे देश की प्रशासनिक इकाइयों की सूची को अद्यतन किए जाने की आवश्यकता होती है। प्रत्येक जनगणना से पहले, पहला कार्य किसी समय बिन्दु विशेष पर प्रशासनिक सीमाओं को कीलित कर देना होता है। जनगणना 2011 में यह कार्य 31 दिसम्बर, 2009 के संदर्भ में किया गया। सभी राज्यों/संघ राज्य क्षेत्रों से प्रशासनिक इकाइयों की सीमाओं को कीलित करने और जनगणना के पूरा होने तक उन्हें परिवर्तित न करने का अनुरोध किया गया। कीलित सीमाओं के साथ प्रत्येक इकाई के लिए विशिष्ट पहचान कोड सहित प्रशासनिक इकाइयों की निर्देशिका तैयार की गई। इससे यह सुनिश्चित हुआ कि बिना छूटे तथा बिना किसी दोहराव के प्रत्येक प्रशासनिक इकाई को कवर कर दिया गया है। जनगणना 2011 की कोडिंग प्रणाली की एक विशिष्ट विशेषता यह है कि यह गांवों, सांविधिक नगरों, जनगणना नगरों और वन गांवों को अलग-अलग शृंखलाओं में अभिज्ञात करती है। जनगणना 2011 में अपनाई गई लोकेशन कोड प्रणाली की महत्वपूर्ण विशेषताएं निम्नानुसार हैं :

- i. राज्य और जिला कोड अनुसूचियों पर पूर्व मुद्रित थे।
- ii. जिलों (राज्य के भीतर) के लिए 2 अंकों, उप जिलों (जिले के भीतर) के मामले में 3 अंक तथा गांवों और नगरों (उप जिले के भीतर) के मामले में 4 अंकों को, प्रगणकों का लेखन कार्य कम करने के उद्देश्य से फील्ड कार्य के लिए संक्षिप्त कोड बनाए गए थे।
- iii. सामान्य गांवों की रेंज 0001 और 5999 के बीच दी गई है जबकि वन गांवों की रेंज 6000-6999 के बीच दी गई है।
- iv. सांविधिक नगरों को 7001-7999 की रेंज के भीतर कोड दिए गए हैं और जनगणना नगरों को 8001-8999 की रेंज में कवर किया गया है।
- v. संक्षिप्त कोडों का प्रयोग केवल फील्ड कार्य के प्रयोजनार्थ किया गया है। सारणीकरण और आँकड़ों के प्रस्तुतीकरण के प्रयोजनार्थ "मेटाडाटा एण्ड डाटा स्टैण्डर्ड्स" (MDDS) के अनुसार कोडों को अपनाया गया है।

मानचित्रकारी

नवीनतम प्रशासनिक सीमाओं के अनुसार सही-सही मानचित्रों की उपलब्धता जनगणना की एक आवश्यक पूर्व शर्त है। जनगणना संगठन का मानचित्र प्रभाग अनेक वर्षों में विकसित हुआ है तथा यह देश थिमैटिक मानचित्रों का सबसे बड़ा उत्पादक है। इसने वर्ष 1981 तक प्रयोग की गई पारम्परिक मैनुअल मानचित्रकारी पद्धतियों की लंबी यात्रा तय की है और आज यह डिजिटल मानचित्र बनाने के लिए नवीनतम जी.आई.एस. साफ्टवेयर का उपयोग करता है। जनगणना 2011 में नवीनतम समावेशन, देश के 33 राजधानी शहरों में स्ट्रीट और भवन स्तर पर उपग्रह चित्रों पर आधारित डिजिटल मानचित्र तैयार करना है। जनगणना के दोनों चरणों में गणना ब्लॉकों के निर्धारण के लिए इन डिजिटल मानचित्रों का प्रभावशाली ढंग से प्रयोग किया गया। 2001 से अब तक 47 नए जिले, 461 नए उप-जिले, 252 नए सांविधिक नगर, 2733 नए जनगणना नगर और अनेक नए गांव बने हैं। इन सभी प्रशासनिक इकाइयों के मानचित्र प्राप्त किए गए और उन्हें अद्यतन किया गया। नगरों की विद्यमान सीमाओं में भी व्यापक परिवर्तन हुए हैं। मानचित्रों में इन सभी परिवर्तनों को भी अंकित किया गया है।

जनगणना 2011 की एक अतिरिक्त विशेषता यह थी कि प्रत्येक गांव/नगर की सीमा को दर्शाने वाले मानचित्रों के प्रिंट आउट चार्ज अधिकारियों को उपलब्ध कराए गए थे ताकि वे इन पर गणना ब्लॉक की स्थिति को चिह्नित कर सकें। इसका उद्देश्य क्षेत्रों के छूट जाने या दोहराव के अवसरों का कम करना था।

प्रत्येक प्रगणक से उसे आंबटित गणना ब्लॉक के रूप में मुख्यतः माने जाने वाले क्षेत्र का नजरी नक्शा तैयार करना अपेक्षित था। इस नजरी नक्शे में न केवल गणना ब्लॉक की सीमाओं और महत्वपूर्ण भू-चिह्नों को दिखाया गया बल्कि उसी क्षेत्र के भीतर प्रत्येक भवन और जनगणना मकान को भी दिखाया गया। भवन और जनगणना मकान तथा परिवारों के सूचीकरण के समय प्रगणकों को उनके ब्लॉक के भीतर प्रत्येक जनगणना मकान पर जनगणना नम्बर देना

अपेक्षित था जिसका एक मात्र उद्देश्य बाद में इसकी पहचान कर सकना था। इन जनगणना मकान नम्बरों को नजरी नक्शे पर भी प्रदर्शित किया गया था। सूचीकरण के समय कतिपय नगरीय क्षेत्रों में पहले से ही मौजूद पालिका/निगम मकान/फ्लैट नम्बर का प्रयोग किया गया लेकिन कई नगरीय क्षेत्रों में जनगणना अधिकारियों ने नए जनगणना नम्बर ही दिये। ग्रामीण भारत में प्रगणक द्वारा जनगणना मकान नम्बर आवश्यक तौर पर पेंट किया जाना था क्योंकि सामान्यतः ग्रामीण क्षेत्रों में मकान/भवन का कोई नम्बर नहीं होता है। प्रगणकों को नम्बर देने के लिए स्पष्टता, आकार और कार्य पद्धति के सम्बन्धक में विशिष्ट अनुदेश जारी किए गए थे।

जनगणना अनुसूचियों का डिजाइन

आँकड़ों के संसाधन के लिए प्रयुक्त इमेज रिकगनीशन तकनीकों के प्रयोग हेतु फार्मों की डिजाइन और प्रिंटिंग का मानकीकरण एक विशिष्ट आवश्यकता है। जनगणना अनुसूचियों के डिजाइन और गुणवत्ता में सुधार के लिए विशेष प्रयास किए गए। सांचे (टेम्पलेट) के डिजाइन का कार्य नेशनल इंस्टीट्यूट आफ डिजाइन (NID), अहमदाबाद को सौंपा गया था। इस डिजाइन में आँकड़ों के एकत्र और स्कैनिंग दोनों के लिये अत्याधुनिक विशेषताएं शामिल हैं। इसके अतिरिक्त निम्न नई विशेषताएं भी शामिल हैं :

- क) प्रत्येक अनुसूची पर बारकोड
 - ख) प्रत्येक अनुसूची पर फार्म नम्बर
 - ग) अनुसूचियों के सही समन्वय को सुनिश्चित करने के लिए अनुसूचियों का एक छोर काटा गया
 - घ) गुणवत्ती युक्त विशेष कागज का प्रयोग विनिर्देशन मानक जिसके लिए विशेष तौर पर बनाए गए थे।
 - ङ) कड़े गुणवत्ता नियंत्रण के अन्तर्गत अत्याधुनिक मिलों में कागज का उत्पादन
 - च) सुविज्ञ सुरक्षा मुद्रणालयों में डिजिटल प्रिंटिंग
 - छ) प्रिंटिंग स्याही की मानकीकृत रंगपट्टिका का प्रयोग
 - ज) अनुसूची पर राज्य/संघ राज्यक्षेत्र तथा जिलों के नाम तथा कोडों की पहले ही प्रिंटिंग
 - झ) "जारी शीट" स्थान के लिए प्रावधान
 - ञ) प्रयोक्ता अनुकूल नजरी विवरण
 - ट) बेहतर इमेज रिकगनीशन की सहायता हेतु स्कैनिंग करते समय रंगों को बिखरने के लिए प्रावधान
- जनगणना 2011 की उपलब्धियों में से एक उपलब्धि यह है कि अनुसूचियाँ उच्च गुणवत्ता और उच्चतम श्रेणी की रहीं।

जनगणना कार्यकर्ताओं की नियुक्ति

सम्पूर्ण देश में लगभग 2.7 मिलियन प्रगणकों और पर्यवेक्षकों की एक बड़ी सेना ने मकानों को नम्बर देने और मकानसूची अनुसूची के साथ एनपीआर अनुसूची को भरने का कार्य किया। इनमें से प्रत्येक कर्मी को जनगणना अधिनियम, 1948 के विशिष्ट प्रावधानों के तहत नियुक्त किया गया था। ज्यादातर प्रगणक प्राथमिक स्कूलों के शिक्षक थे जो स्थानीय रूप से उपलब्ध थे। जनगणना कार्य के लिए अन्य सरकारी और अर्ध सरकारी कर्मियों को भी नियुक्त किया गया। प्रत्येक 6 प्रगणकों पर एक पर्यवेक्षक नियुक्त किया गया। पर्यवेक्षक भी स्थानीय रूप से उपलब्ध सरकारी अथवा अर्ध सरकारी कर्मी थे।

जनगणना कार्यकलापों को 'चार्ज' में सम्पन्न किया गया। चार्ज सामान्यतः उपजिला अथवा नगर था जिसके लिए चार्ज अधिकारी की नियुक्ति की गई। उप जिला मजिस्ट्रेट, जिन्हें विभिन्न राज्यों/संघ राज्यक्षेत्रों में तहसीलदार, मामलातदार अथवा इसी प्रकार के अन्य पदनामों से जाना जाता है, चार्ज अधिकारी के रूप में नियुक्त किये गये।

इस पदानुक्रम में अगला स्तर जिला था जिसके मुखिया जिला मजिस्ट्रेट थे, जिन्हें विभिन्न राज्यों/संघ राज्यक्षेत्रों में कलेक्टर अथवा उपायुक्त के रूप में जाना जाता है। बड़ी नगर पालिकाओं के मुखिया निगमायुक्त थे। ये अधिकारी अपने क्षेत्राधिकार में जनगणना कार्य के लिए उत्तरदायी थे और इन्होंने मुख्य जनगणना अधिकारी के रूप में पदनामित

किया गया। जिला स्तर पर अधिकारियों को अपर जिला जनगणना अधिकारी और सहायक जिला जनगणना अधिकारी पदनामित किया गया और इनका कार्य मुख्यतः जनगणना अधिकारी को सहयोग देना था।

राज्य स्तर पर निदेशक, जनगणना कार्य, जनगणना कार्यकलापों को कराने के लिए उतरदायी थे और राष्ट्रीय स्तर पर जनगणना कराने का उत्तरदायित्व भारत के महारजिस्ट्रार एवं जनगणना आयुक्त को सौंपा गया था।

चार्ज रजिस्टर

मकानसूचीकरण कार्य का फील्ड कार्य वास्तविक रूप से शुरू होने से काफी पहले चार्ज रजिस्टर तैयार किए जाते हैं। चार्ज रजिस्टर तैयार करने का मुख्य उद्देश्य कार्य की मात्रा और इस कार्य के लिए अपेक्षित फील्ड कार्यकर्ताओं की संख्या का अनुमान लगाना है। प्रत्येक प्रगणक को करीब 120–150 जनगणना मकानों का कार्य सौंपा गया। मकानसूचीकरण कार्य का पहला कार्य सभी क्षेत्रों का निर्धारण करना था। जनगणना मकानों की संख्या के आधार पर मकानसूचीकरण ब्लाक (HLBS) बनाए गए। पहली बार मकान सूचीकरण ब्लाक को दोनों चरणों में यथावत् रखने का निर्णय लिया गया और यदि मकान सूचीकरण में दर्ज किए गए परिवारों की संख्या जनसंख्या की गणना के लिए बनाए जाने वाले गणना ब्लॉक के सम्बन्ध में अपनाये जाने वाले मानदण्डों से अधिक है तो समान ब्लाक संख्या रखते हुए इन्हें दो उप-ब्लॉकों में बाँटा जाएगा। समान गणना ब्लाक बनाए रखने का उद्देश्यों दोनों चरणों में आंकड़ों अथवा जानकारी के दोनों सेटों में सम्बन्ध बनाए रखना था।

मुद्रण

भारतीय जनगणना को विशिष्ट रूप से जटिल बनाने वाली विशेषता यह है कि इसमें अनुसूचियाँ 16 भाषाओं में भरी गयी हैं और अनुदेश पुस्तिकाएँ 18 भाषाओं में तैयार की गयीं। इनकी आवश्यकता भी काफी थी— 5.4 मिलियन अनुदेश पुस्तिकाएँ और 340 मिलियन जनगणना अनुसूचियाँ। इसकी जटिलता को बढ़ाने में अनुसूचियों को विशेष ग्रेड पेपर पर मुद्रित करना था जिनके आकार-प्रकार को पहली बार भारत में विकसित करने के लिए स्कैनिंग प्रौद्योगिकी के विशेषज्ञों और पेपर प्रौद्योगिकी के विशेषज्ञों से परामर्श प्राप्त किया गया। मुद्रण का कार्य उच्च दक्षता प्रेस में किया गया जहाँ विभिन्न प्रकार के मुद्रण और काफी संख्या में मुद्रण की सुविधा थी। सम्पूर्ण सामग्री को समय सीमा में मुद्रित करना और गुणवत्ता को बनाए रखना भी अपने आप में एक उपलब्धि है। इसका परिणाम यह है कि भारतीय जनगणना अनुसूचियाँ अन्तर्राष्ट्रीय स्तर पर उपलब्ध उच्च श्रेणी के बराबर हैं।

संभार तंत्र

जनगणना कराने के लिए अपेक्षित सामग्री-प्रगणक किट, अनुदेश पुस्तिकाएँ और अन्य प्रशिक्षण सामग्री, चार्ज अधिकारियों (करीब 17,000 की संख्या में) को उचित मात्रा और अपेक्षित भाषा में जनगणना अनुसूचियाँ उपलब्ध कराने का कार्य और भरी हुई अनुसूचियों तथा अन्य सामग्री को वापिस एकत्रित करने का कार्य संभार तंत्र के किसी दुःस्वप्न से कम नहीं था। प्रत्येक चार्ज द्वारा कई भाषाओं में सामग्री के उपयोग की सुविधा से भी इसकी जटिलता बढ़ गई। इसलिए पहला कार्य सामग्री की चार्ज-वार आवश्यकताओं का सटीक ब्योरा तैयार करना था। अगला कार्य ब्योरे के अनुसार सामग्री को पैक करना, प्रत्येक पैकेज पर सही पता लिखना और प्रत्येक लोकेशन पर इसे भेजना था। इससे भी मुश्किल बढ़ी कि मुद्रण कार्य सम्पूर्ण देश में भिन्न-भिन्न दक्षता स्तरों पर किया गया। यह संतोष की बात है कि मुद्रण और सामग्री के पैकिंग के सम्पूर्ण कार्य को अपेक्षित दक्षता के साथ समय पर पूरा कर लिया गया। सामग्री लाने ले जाने के लिए पहली बार संभार तंत्र का कार्य इंडिया पोस्ट को सौंपा गया। इंडिया पोस्ट द्वारा भारत की जनगणना 2011 के लिए विशेष 'लाजिस्टिक पोस्ट' की व्यवस्था की गई। हालांकि कुछ परिचलनात्मक समस्याएँ आईं, तथापि यह उल्लेखनीय है कि बहुत कम समय में यह सम्पूर्ण लाजिस्टिक कार्य पूरा किया गया।

प्रशिक्षण

सभी कर्मियों विशेष रूप से प्रगणकों और पर्यवेक्षकों के लिए गहन प्रशिक्षण की आवश्यकता को रेखांकित करने की जरूरत नहीं है। इस उद्देश्य के लिए तीन स्तरीय प्रशिक्षण कार्यक्रम तैयार किया गया। सबसे ऊपर 90 राष्ट्रीय प्रशिक्षकों का समूह था। इस समूह को 5 दिन के आवासीय प्रशिक्षण कैंप में गहन प्रशिक्षण दिया गया। राष्ट्रीय प्रशिक्षकों

ने राज्य स्तर पर 725 मास्टर ट्रेनर फेसिलिटेटरों (एमटीएफ) को प्रशिक्षित किया। एमटीएफ ने जिला स्तर पर 54000 मास्टर ट्रेनरों को प्रशिक्षित किया। मास्टर ट्रेनरों ने अतः फील्ड स्तर पर 2.7 मिलियन प्रगणक और पर्यवेक्षकों को प्रशिक्षित किया।

अनुदेश पुस्तिका में ज्यादा दृष्टांतों और उदाहरणों को शामिल करके इसमें सुधार करने के लिए विशेष प्रयास किए गए हैं। प्रशिक्षण गाइडें भी तैयार की गई हैं। प्रशिक्षकों को प्रत्येक स्तर राष्ट्रीय, राज्य और जिला स्तर पर गहन इन-हाउस प्रशिक्षण दिया गया है और प्रशिक्षण सहायक जैसे पावर प्वाइंट प्रस्तुतीकरण, ई-लर्निंग माड्यूल, भूमिकाओं की स्क्रिप्ट और प्रैक्टिस शीटों की भी जानकारी दी गई है। यह उल्लेखनीय है कि सम्पूर्ण प्रशिक्षण नीति यू.एन. एजेन्सियों (यू.एन.एफ.पी.ए., यूनीसेफ, यू.एन.डी.पी., यू.एन.वूमेन) और जनगणना संगठन के साझे प्रयास से तैयार की गई है। जनगणना 2011 की नई विशेषता प्रशिक्षण प्रयासों में गैर-सरकारी एजेन्सियों को शामिल करना है। राज्य/संघ राज्यक्षेत्र के जनगणना कार्य निदेशालयों द्वारा प्रशिक्षण के लिए मानव शक्ति तैनात करने की पूर्ति करने हेतु गैर-सरकारी एजेन्सियों की प्रशिक्षित मानवशक्ति का भी उपयोग किया गया।

प्रचार

जागरूकता बढ़ाने और सभी स्टोकहोल्डर्स के सहयोग को सूचीबद्ध करने के लिए प्रचार के सभी साधनों—जनसंचार, जनसम्पर्क, आउटरीच कार्यकलाप और डिजिटल मीडिया का उपयोग किया गया है। जनगणना के दोनों चरणों में मीडिया विषय को तैयार करने वाली व्यवसायिक एजेन्सी द्वारा ही वैज्ञानिक मीडिया प्लान तैयार किया गया। सम्पूर्ण देश में 'विद्यालयों में जनगणना' के माध्यम से नई शुरुआत की गई। इस कार्यक्रम का उद्देश्य सभी बच्चों को यह बताना था कि जनगणना हो रही है और उन्हें यह देखना है कि उनके परिवार के आँकड़े सही दर्ज किए जा रहे हैं। इसका अन्य उद्देश्य उन्हें देश के विकास में जनगणना आँकड़ों के महत्व से अवगत कराना था। इस कार्यक्रम में देश के 640 जिलों में प्रत्येक में करीब 60 से 80 विद्यालयों को कवर किया गया और इसे विशेष रूप से VI, VII और VIII कक्षा के छात्रों तथा सम्पूर्ण विद्यालय के सभी छात्रों की भागीदारी के लिए तैयार किया गया। राष्ट्रीय स्तर पर किए गए प्रचार के प्रयासों के अलावा निदेशालय और जिला एवं स्थानीय स्तरों पर फील्ड अधिकारियों द्वारा प्रचार के लिए प्रयास किए गए। जनगणना 2011 की अद्वितीय विशेषता सामाजिक नेटवर्किंग साइटों जैसे फेसबुक और ट्वीटर का अभिनव उपयोग करना था। नवयुवकों ने इस शुरुआत को सराहा और साइटों पर पोस्ट की गई सकारात्मक टिप्पणियाँ उत्साहवर्धक रहीं। जनगणना 2011 के सम्बन्ध में फोटोग्राफी प्रतियोगिता भी शुरू की गई जिसमें अच्छी भागीदारी रही। जनगणना 2011 के लिए अभिनव लोगो (Logo) को भी अपनाया गया।

जनगणना हेल्पलाइन

विगत जनगणना में हेल्प डेस्क और हेल्पलाइन की शुरुआत की गई थी। इस जनगणना में भी इसे जारी रखा गया। चार्ज स्तर पर हेल्प डेस्क बनाए गए इसमें मास्टर ट्रेनर विद्यमान थे। इसके अलावा मास्टर ट्रेनरों को निदेशालय के कुछ विशेषज्ञों के मोबाइल फोन नंबर भी दिए गए ताकि वे आवश्यकतानुसार तुरन्त स्पष्टीकरण प्राप्त कर सकें। एक टोल फ्री नंबर चालू किया गया। एक काल सेंटर बनाया गया जहां प्रगणकों और पर्यवेक्षकों की कालें प्राप्त की जा सकें। काल सेंटर कर्मियों को प्रशिक्षित किया गया था तथापि वास्तविक आधार पर जवाब देने के लिए प्रत्येक निदेशालय में ज्यादातर कालों को विशेषज्ञों के पास वास्तविक समय आधार पर भेजा गया। इसके अलावा जनगणना वेबसाइट पर 'बार-बार पूछे जाने वाले प्रश्न' नामक खंड खोला गया जिसका कर्मियों और प्रगणकों दोनों ने उपयोग किया। कुछ निदेशालयों में व्यापक प्रशिक्षण विडियो तैयार किए गए और प्रत्येक प्रगणक को दिए गए।

मकानसूचीकरण कार्य का आँकड़ा संसाधन

"जनगणना 2011 के लिए तकनीकी विकल्प" पर एक सम्मेलन दिसम्बर 2007 को नई दिल्ली में आयोजित किया गया जिसमें जनगणना 2001 के अनुभवों को आपस में बांटा गया। सम्मेलन में जनगणना 2011 के लिए भी इमेज बेस्ड प्रोसेसिंग टेक्नोलॉजी के उपयोग का समर्थन किया गया। इसके उपरांत, उपलब्ध तकनीक की समीक्षा करने एवं रिपोर्ट प्रस्तुत करने की जिम्मेदारी राष्ट्रीय सूचना केन्द्र को दी गई। एन.आई.सी. ने अपनी रिपोर्ट में बेहतर विशेषताओं के साथ

इन्टेलिजेंट कॅरेक्टर रेकगनीशन (आई.सी.आर.) को जारी रखने की सलाह दी थी। उसने बढ़े हुए उच्च कान्फीगरेशन हार्डवेयर के उपयोग की भी सलाह दी जिससे गति तथा गुणवत्ता में वृद्धि होगी।

सिफारिशों के आधार पर, 17 स्कैनिंग केन्द्र एवं 15 आंकड़ा संसाधन केन्द्र देश भर में स्थापित किए गए। मकानसूची अनुसूचियों को, जिनमें हाथ से लिखे गए आंकड़े थे, स्कैन किया गया और चित्रों को आंकड़ा केन्द्रों में संसाधित करने हेतु भेज दिया गया। इन्टेलिजेंट कॅरेक्टर रेकगनीशन (आई.सी.आर.) साफ्टवेयर का प्रयोग करते हुए संसाधन किया गया। गुणवत्ता जांच और अधिप्रमाणन की गहन प्रक्रिया के बाद संसाधित आंकड़ों का सारणीकरण पूर्ण गणना के आधार पर किया गया।

गुणवत्ता आश्वासन

आंकड़ों को संसाधित करते समय उनकी गुणवत्ता को सुनिश्चित करने पर बहुत अधिक ध्यान दिया गया। इनमें वैज्ञानिक एवं सांख्यिकीय डिजाइन सैंपलों के आधार पर समवर्ती गुणवत्ता जांच और साथ ही साथ संसाधन उपरांत जांच शामिल है।

भारत के महारजिस्ट्रार एवं जनगणना आयुक्त की अध्यक्षता में गुणवत्ता आश्वासन सम्बन्धी कार्य-बल (टी.एफ.क्यू.ए) ने कार्य किया। टी.एफ.क्यू.ए. में इस संगठन के विभिन्न प्रभागों के अनुभवी अधिकारी शामिल थे। गुणवत्ता आश्वासन सम्बन्धी कार्यबल के सदस्यों की सूची अनुलग्नक-X पर दी गई है। टी.एफ.क्यू.ए. के गठन का मुख्य उद्देश्य रिलीज के पहले आंकड़ों की गहन अधिप्रमाणन जांच करना और उनकी गुणवत्ता को सुनिश्चित करना था। टी.एफ.क्यू.ए. ने एडिट एवं इम्प्यूटेशन लॉजिक के साथ-साथ कवरेज एवं विषय-वस्तु सम्बन्धी मानदंडों की गहन जांच की।

ध्यान देने योग्य बातें

जनगणना 2001 की ही तरह, जनगणना 2011 के मकानसूचीकरण आंकड़े परिवारों के आवास की स्थिति, उनके पास उपलब्ध सुविधाएं और उनकी धारित परिसंपत्तियों के विवरण के दृष्टिकोण से उनके जीवन यापन सम्बन्धी स्थितियों के सम्बन्ध में व्यापक आंकड़े उपलब्ध कराते हैं। जिला, उप-जिला एवं शहर स्तर पर आंकड़ों की उपलब्धता उसे वृहत और अद्वितीय बनाती है। परिवारों पर यह व्यापक और एकल आंकड़े न केवल सरकार में प्रबंधकों, योजनाकारों और नीति-निर्माताओं के लिए उपयोगी हैं बल्कि गैर-सरकारी संगठनों, उद्योग, व्यावसाय, अकादमिक सदस्यों और सामाजिक वैज्ञानिकों के लिए भी उपयोगी हैं। यह उल्लेखनीय है कि आंकड़े 2001 से पहले की स्थिति, जबकि आंकड़े सैम्पल रिकार्डों पर आधारित होते थे, के विपरीत जनगणना 2011 में शत-प्रतिशत रिकार्डों के संसाधन पर आधारित हैं। तथापि, मकानसूचीकरण डाटा सेटों में शामिल कुछ घटकों के सम्बन्ध में डाटा प्रयोक्ताओं द्वारा विश्लेषण करते और अनुमान लगाते समय एक निश्चित सीमा तक सावधानियां बरतना महत्वपूर्ण होगा। हालांकि सभी सावधानियां बरती गईं, फिर भी प्रगणक द्वारा अनजाने में संसाधन में त्रुटियां अथवा संकल्पनात्मक त्रुटियों की संभावना से इंकार नहीं किया जा सकता है। संकल्पनात्मक समझ की कमी के कारण देशभर के प्रगणकों द्वारा कुछ सामान्य त्रुटियां की गईं। प्रगणकों द्वारा छत में उपयोग की गई सामग्री के कोडों में पत्थर (कोड-6) और स्लेट (कोड-7) के कोड अन्तरपरिवर्तनीय रूप से दिए गए थे। इस कारण से, छत में उपयोग की गई सामग्री के नीचे पत्थर और स्लेट के आंकड़े पृथक रूप से नहीं दर्शाए गए हैं और संबंधित सारणी में एक साथ दे दिए गए हैं। मानव द्वारा मानव मल को सर्विस लैट्रीन से हटाने के मामले में विशेष उलझन पेश आई। फ्लश/पोर फ्लश शौचालय जो सेप्टिक टैंकों से जुड़े होते हैं और समय-समय पर (अक्सर कुछ सालों बाद) मानव हाथों द्वारा साफ किए जाते हैं, को भी सर्विस शौचालय के तौर पर (मानव द्वारा विसर्जित मलमूत्र) - (कोड-7) दिया गया। आंकड़ा सेट के भौगोलिक प्रस्तुतीकरण के स्तर में जितनी गिरावट होगी उतनी ही अधिक मात्रा में ये छोटी-छोटी गलतियां और अधिक उजागर होने की संभावना है।

गणना उपरांत सर्वेक्षण

मकानसूचीकरण के फील्ड कार्य के बाद, मकानसूचीकरण आंकड़ों की सटीकता की जांच करने हेतु एक गणना उपरांत सर्वेक्षण (पी.ई.एस.) किया गया। यह एक स्वतंत्र सैंपल सर्वे था जो वास्तविक मकानसूचीकरण कार्य की प्रतिकृति पर था।

आंकड़े प्रयोक्ताओं को जनगणना में प्रयोग की गई संकल्पनाओं और परिभाषाओं को समझ लेना आवश्यक है इससे वे इस प्रकाशन में दिए गए आंकड़ों की उचित रूप से व्याख्या कर सकेंगे और देश की विभिन्न एजेंसियों द्वारा तैयार किए गए तथा विश्व के अन्य देशों द्वारा तैयार किए गए इसी प्रकार के आंकड़ों की अर्थपूर्ण तुलना कर सकेंगे।

ग्रामीण-नगरीय क्षेत्र

नगरीय क्षेत्र : नगरीय क्षेत्रों में दो प्रकार की प्रशासनिक इकाईयां शामिल हैं – सांविधिक नगर और जनगणना नगर।

(क) **सांविधिक नगर** : सभी प्रशासनिक इकाईयां जिन्हें कानूनी तौर पर नगरीय परिभाषित किया गया है जैसे नगर निगम, नगर पालिका, छावनी बोर्ड, अधिसूचित कस्बा क्षेत्र समिति, नगर पंचायत, नगर पालिका, आदि, इन्हें सांविधिक नगरों के रूप में जाना जाता है।

(ख) **जनगणना नगर** : ऐसी प्रशासनिक इकाईयां जो साथ-साथ निम्नलिखित तीन मानदण्डों को पूरा करती हों, उन्हें जनगणना नगर माना जाता है।

- i) इसकी जनसंख्या कम से कम 5,000 व्यक्ति होनी चाहिए*;
- ii) कम से कम 75 प्रतिशत पुरुष मुख्य कर्मियों की जनसंख्या गैर-कृषि कार्यकलापों में कार्यरत होनी चाहिए; और
- iii) इसकी जनसंख्या का घनत्व कम से कम 400 व्यक्ति प्रति वर्ग किलोमीटर (1000 प्रतिवर्ग मील) होना चाहिए।

* 'जनगणना नगर' के रूप में वर्गीकृत किए जाने हेतु पात्र स्थानों की पहचान करने के प्रयोजन से 2001 की जनगणना के ऐसे सभी गांव जिनकी जनसंख्या 4,000 और उससे अधिक थी और प्रति वर्ग किलोमीटर जनसंख्या का घनत्व 400 व्यक्ति प्रति वर्ग किलोमीटर था तथा जहां की कम से कम 75 प्रतिशत मुख्य कामकाजी पुरुष जनसंख्या गैर-कृषि कार्यकलापों में कार्यरत थी, उन्हें नगरीय क्षेत्र में सम्मिलित किए जाने पर विचार किया गया।

(ग) **शहर** : 1,00,000 और उससे अधिक की जनसंख्या वाले नगरों को शहरों की श्रेणी में रखा गया है।

नगरीय समूह : नगरीय समूह एक सतत नगरीय फैलाव है जिसमें एक नगर और उसके आस-पास के वाह्य विकास अथवा दो अथवा उससे अधिक वस्तुतः अपने वाह्य विकास सहित अथवा उससे बगैर सटे हुए नगर शामिल होते हैं। 2001 की जनगणना के अनुसार किसी नगरीय समूह में कम से कम एक सांविधिक नगर होना चाहिए तथा इसकी कुल जनसंख्या (अर्थात् सभी संघटकों को मिलाकर) 20,000 से कम नहीं होनी चाहिए। विभिन्न स्थानीय परिस्थितियों में इसी प्रकार के अन्य संयोजन हैं जिन्हें नगरीय समूह माना गया है और जो एक दूसरे से सटे होने की आधारभूत शर्तों को पूरा करते हैं। उदाहरणार्थ वृहत मुंबई नगरीय समूह, दिल्ली नगरीय समूह, आदि।

वाह्य विकास : वाह्य विकास एक ऐसी व्यवहार्य इकाई है जिसकी अभिज्ञात सीमा और अवस्थिति हो, जैसे गांव अथवा हैमलेट अथवा ऐसे गांव अथवा हैमलेट का गणना ब्लाक। इसके कुछ उदाहरण रेलवे कालोनियां, विश्वविद्यालय परिसर, बंदरगाह क्षेत्र, सेना शिविर आदि हैं जोकि सांविधिक नगर के आसपास उसकी सांविधिक सीमाओं के बाहर परंतु नगर से सटे हुए गांव अथवा गांवों की राजस्व सीमाओं के भीतर होते हैं। किसी नगर के वाह्य विकास का निर्धारण

करते समय यह सुनिश्चित किया गया है कि अवसंरचनात्मक और सुविधाओं की दृष्टि से इसकी अपनी नगरीय विशेषताएं हों, अर्थात्, इनमें पक्की सड़कें, बिजली, नल, गन्दे पानी की निकासी के लिए नालियां, शैक्षणिक संस्थान, डाकखानों, चिकित्सा सुविधाएं, बैंक, आदि हों तथा यह किसी नगरीय समूह के मुख्य कस्बे से जुड़ा हो। ऐसे प्रत्येक नगर को उसके वाह्य विकास सहित एक समेकित नगरीय क्षेत्र माना जाता है तथा उसे 'नगरीय समूह' कहा जाता है। जनगणना, 2011 में 981 वाह्य विकासों सहित 474 नगरीय समूहों की पहचान की गई है जबकि 2001 की जनगणना में 962 वाह्य विकासों सहित 384 नगरीय समूहों की पहचान की गई थी।

नगरीय समूहों/नगरों और वाह्य विकासों की संख्या

नगरों/नगरीय समूहों/वाह्य विकासों का प्रकार		नगरों की संख्या	
		जनगणना, 2011	जनगणना 2001
1.	सांविधिक नगर	4,041	3,799
2.	जनगणना नगर	3,892	1,362
3.	नगरीय समूह	474	384
4.	वाह्य विकास	981	962

जनगणना, 2011 में देश में 7,933 नगर हैं। पिछली जनगणना से लेकर अब तक नगरों की संख्या में 2,772 की बढ़ोत्तरी हुई है।

ग्रामीण क्षेत्र : ऐसा प्रशासनिक क्षेत्र जिसे नगरीय (सांविधिक/जनगणना नगर) के रूप में वर्गीकृत नहीं किया गया, उसे ग्रामीण माना गया है। आमतौर पर जनगणना में राजस्व गांव को आधारभूत प्रशासनिक यूनिट माना जाता है। जनगणना, 2011 की ग्रामीण संरचना में 6,40,930 गांव हैं। जनगणना, 2001 से लेकर अब तक इनकी संख्या में 2,342 गांवों की वृद्धि हुई है।

सांविधिक नगरों, जनगणना नगरों और राजस्व ग्रामों का वितरण नीचे दी गई सारणी में दिया गया है।

क्रम संख्या	राज्य/संघ राज्य क्षेत्र #	सांविधिक नगर	जनगणना नगर	कुल गांव की संख्या
	भारत	4041	3892	640930
1	जम्मू और कश्मीर	86	36	6553
2	हिमाचल प्रदेश	56	3	20690
3	पंजाब	143	74	12581
4	चण्डीगढ़ #	1	5	5
5	उत्तराखण्ड	74	41	16793
6	हरियाणा	80	74	6841
7	रा. रा. क्षेत्र दिल्ली #	3	110	112
8	राजस्थान	185	112	44672
9	उत्तर प्रदेश	648	267	106773
10	बिहार	139	60	44874
11	सिक्किम	8	1	451
12	अरुणाचल प्रदेश	26	1	5589
13	नागालैण्ड	19	7	1428
14	मणिपुर	28	23	2582
15	मिजोरम	23	0	830

16	त्रिपुरा	16	26	875
17	मेघालय	10	12	6839
18	असम	88	126	26395
19	पश्चिम बंगाल	129	780	40203
20	झारखण्ड	40	188	32394
21	ओडिशा	107	116	51313
22	छत्तीसगढ़	168	14	20126
23	मध्य प्रदेश	364	112	54903
24	गुजरात	195	153	18225
25	दमन और दीव #	2	6	19
26	दादरा और नगर हवेली #	1	5	65
27	महाराष्ट्र	256	278	43662
28	आन्ध्र प्रदेश	125	228	27800
29	कर्नाटक	220	127	29340
30	गोवा	14	56	334
31	लक्षद्वीप #	0	6	21
32	केरल	59	461	1018
33	तमिलनाडु	721	376	15979
34	पुडुचेरी #	6	4	90
35	अण्डमान और निकोबार द्वीपसमूह #	1	4	555

परिसर, भवन, जनगणना मकान और परिवार

परिसर : परिसर को एक भवन के तौर पर परिभाषित किया गया है जिसके साथ भूमि और/अथवा साझा स्थल जुड़े हों। कोई जरूरी नहीं कि परिसर चारदीवारी या बाड़ से घिरा हो। कुछ मामलों में परिवार को उपलब्ध भूमि या साझा स्थल, जैसा भी मामला हो, 'परिसर' माना जाता है।

भवन : सामान्य तौर पर भूमि पर बना एकल ढांचा 'भवन' है। सामान्यतः किसी भवन में चारदीवारें और एक छत होती है। तथापि, कुछ क्षेत्रों में भवन के निर्माण की प्रकृति ऐसी होती है जिसमें दीवार नहीं होती जैसा कि शंक्वाकार संरचनाओं के मामले में होता है। ऐसी शंक्वाकार संरचनाओं को भी भवन माना जाता है। कभी-कभी यह एक घटक इकाई से अधिक के द्वारा बने होते हैं जिन्हें रहने (निवास) के तौर पर या दुकान, व्यावसायिक भवन, कार्यालय, फ़ैक्ट्री, वर्कशाप, वर्कशेड, विद्यालय, मनोरंजन स्थल, पूजा स्थल, गोदाम, भण्डार, आदि जैसे प्रतिष्ठानों के रूप में उपयोग में लाया जाता है या लाए जाने की संभावना होती है। यह भी संभव है कि संघटक इकाईयों वाले भवनों को दुकान-सह-आवास, कार्यशाला-सह-आवास, कार्यालय-सह-आवास, आवास-सह-डाक्टर क्लीनिक आदि जैसे प्रयोजनों के संयोजन के लिए प्रयोग में लाया जाता हो।

जनगणना मकान : 'जनगणना मकान' एक भवन या भवन का हिस्सा है जिसे एक पृथक इकाई के तौर पर उपयोग में लाया जाता है या माना जाता है क्योंकि इसमें सड़क या साझा अहाते या सीढ़ी, आदि के माध्यम से एक पृथक मुख्य प्रवेश द्वार होता है। हो सकता है कि ये आबाद या खाली हों और इनका उपयोग आवासीय या गैर-आवासीय या दोनों प्रकार के प्रयोजनों के लिए किया जाता हो। मकानसूचीकरण और मकानों की गणना का उद्देश्य ऐसी प्रत्येक संरचना की पहचान करना और उसे एक नंबर देना है। प्रगणकों द्वारा क्षेत्र में भवनों और जनगणना मकानों की पहचान करने की विधि को नीचे बताया गया है :

- यदि किसी भवन में अनेक अपार्टमेंट या ब्लॉक/विंग हों जो एक दूसरे से अलग हों तथा जिनके सड़क या किसी साझा सीढ़ी या किसी साझा अहाते से मुख्य द्वार तक पृथक प्रवेश मार्ग हों तो इन्हें पृथक जनगणना मकान के तौर पर माना जाता है।
- कभी-कभी एक सड़क पर लगातार कई भवन होते हैं जो दोनों ओर एक दूसरे से साझी दीवार से जुड़े होते हैं और ऐसा प्रतीत होता है कि वे एक ही भवन हैं। वस्तुतः ये एक दूसरे से स्वतंत्र अलग-अलग इमारतें होती हैं और हो सकता है कि ये अलग-अलग समय पर बनी हों और उनके मालिक अलग-अलग हों। ऐसी स्थिति में हालांकि यह सम्पूर्ण संरचना देखने में एक भवन नजर आती है फिर भी इसके प्रत्येक हिस्से को एक अलग भवन माना जाता है।
- बड़े नगरों में बहु-मंजिली अपार्टमेंटों की ऐसी संरचना होती है जोकि देखने में एक इमारत प्रतीत होती है। लेकिन इनमें अलग-अलग अपार्टमेंट अलग-अलग व्यक्तियों के स्वामित्व/कब्जे में होते हैं। ऐसे मामलों में पूरी संरचना को एक भवन और प्रत्येक फ्लैट को एक अलग जनगणना मकान माना गया है।
- महानगरों में स्थानीय प्राधिकरणों द्वारा बहुमंजिले अपार्टमेंटों में एकल अपार्टमेंटों को अलग-अलग भवन मानकर नम्बर दे दिए जाते हैं। ऐसे मामलों में प्रत्येक ऐसे अपार्टमेंट को अलग इमारत माना जाता है।
- किसी बड़े संलग्न क्षेत्र (कॉलोनी) में अलग-अलग इमारतें हों और उनके अलग-अलग मालिक हों तो ऐसी प्रत्येक इमारत को अलग भवन माना गया है।
- ऐसे मामलों में जहां किसी घिरे अहाते में अलग-अलग भवन हों जो किसी उपक्रम या कम्पनी या सरकार के स्वामित्व में हों लेकिन उनमें अलग-अलग व्यक्ति रहते हों ऐसे प्रत्येक अपार्टमेंट को पृथक भवन माना जाता है। तथापि यदि इनमें से किसी भवन में अपार्टमेंट हों और उनमें अलग-अलग परिवार रहते हों तो ऐसे प्रत्येक अपार्टमेंट को अलग-अलग जनगणना मकान माना जाता है।
- कतिपय मामलों में जनगणना मकान की परिभाषा को अक्षरशः लागू करने में कठिनाई होती है। उदाहरण के लिए, किसी नगरीय क्षेत्र में एक भवन में पांच कमरे हैं और साझा सीढ़ी या आंगन से प्रत्येक कमरे में सीधे प्रवेश किया जा सकता है ऐसे में परिभाषा के अनुसार इन्हें पांच जनगणना मकान माना जाएगा। तथापि यदि इन सभी कमरों में एक ही परिवार रह रहा हो तो इन्हें पांच जनगणना मकान मानना उचित नहीं है। ऐसे मामलों में कमरों के उपयोग के 'एकत्व' ('Singleness' of Use) को ध्यान में रखा जाता है और पूरे भवन को एक ही जनगणना मकान माना गया है। दूसरी ओर, यदि दो अलग-अलग परिवार इन पांच कमरों में रह रहे हों, जिनमें से पहले परिवार के पास 2 कमरे और दूसरे परिवार के पास 3 कमरे हों तो पहले दो कमरों को एक जनगणना मकान माना गया है और शेष कमरों को दूसरा जनगणना मकान। परन्तु यदि प्रत्येक कमरा अलग-अलग परिवार के पास हो, तो ऐसे में प्रत्येक कमरे को अलग-अलग जनगणना मकान माना गया है।
- होस्टल, होटल, आदि के मामलों में यदि प्रत्येक कमरे का, जिनमें लोग रहते हैं, दरवाजा सामूहिक बरामदा, सीढ़ी, आंगन या सामूहिक कमरे की ओर खुलता हो, तो सम्पूर्ण होस्टल/होटल के भवन को एक जनगणना मकान माना गया है। परन्तु यदि ऐसे होस्टल/होटल में ऐसे आउट-हाउस या कोई अन्य संरचनायें हों, जिनका उपयोग विभिन्न प्रयोजनों के लिए किया जाता हो, तो मुख्य होस्टल/होटल के परिसर के भीतर अथवा उससे सम्बद्ध ऐसी प्रत्येक संरचना को पृथक जनगणना मकान माना गया है।
- देश के कुछ क्षेत्रों में एक परिवार के उपयोग में कई झोपड़ियां/ढांचे एक अहाते के अन्दर अथवा खुले स्थान में होते हैं मुख्य निवास किसी एक झोपड़ी में होता है जबकि अन्य झोपड़ियों/ढांचों को सोने के लिए, रसोई, स्नान-गृह, बैठक आदि के रूप में प्रयोग किया जाता है। ऐसी स्थिति में हालांकि प्रत्येक झोपड़ी/ढांचा एक अलग संरचना है लेकिन रहने के लिए वे एक ही इकाई हैं और इसलिए सामूहिक रूप

से उन्हें एक ही भवन और एक जनगणना मकान माना गया है। तथापि यदि अहाते में कुछ ऐसी झोपड़ियां भी हों जिनका उपयोग परिवार के रहने के अलावा अन्य प्रयोजनों के लिए किया जाता हो जैसे पशुओं के रहने के लिए शेड, काम करने के लिए शेड इत्यादि तो उन्हें पृथक जनगणना मकान माना गया है।

- दूसरी ओर, किसी एक अहाते में संरचनाओं का समूह अवस्थित हो चाहे वह एक ही व्यक्ति से जुड़े हों जैसे मुख्य मकान, नौकर का कमरा, गैरेज, आदि। ऐसे मामलों में संरचनाओं के ऐसे अहाते को केवल एक भवन नम्बर दिया गया है और उसकी प्रत्येक संघटक इकाई को अलग-अलग जनगणना मकान नम्बर दिया गया है तो उसे एक पृथक जनगणना मकान माना गया है।
- यदि कोई परिवार किसी और संरचना का उपयोग करता हो जैसे बैठक जो मुख्य निवास स्थान से कुछ दूरी पर हो या उनके बीच में कोई अन्य संरचना या कोई सड़क पड़ती हो तो ऐसी स्थिति में यह आवश्यक हो जाता है कि बैठक के रूप में उपयोग की जाने वाली ऐसी अलग संरचना को अलग भवन/जनगणना मकान समझा जाए।
- प्रायः यह देखा गया है कि नगरपालिका, आदि द्वारा प्रत्येक प्लॉट को, चाहे मकान बना हुआ हो या न बना हुआ हो, सम्पत्ति के आधार पर नम्बर दे दिया गया है। इस प्रकार के खुले स्थानों, चाहे उनमें चारदीवारी हो, को जनगणना प्रयोजनों के लिए सूचीबद्ध नहीं किया गया है। केवल वही संरचना जिसमें छत हो, भवन मानी गई है।
- मकानसूचीकरण का उद्देश्य किसी ऐसी संरचना का पता लगाना है जहां व्यक्ति रह सकते हों। इसको ध्यान में रखते हुए, पम्प हाउसों, मन्दिरों, अनाज भण्डारों, खेतों में बनाई गई अस्थायी झोपड़ियों तथा इसी प्रकार की अन्य संरचनाओं, जिनमें लोग रह सकते हैं, को भी भवन माना गया है। यदि संरचना इतनी छोटी है कि उनमें कोई व्यक्ति रह नहीं सकता उन्हें पृथक भवन नहीं माना गया है।

परिवार : जनगणना में 'परिवार' सामान्य तौर पर ऐसे व्यक्तियों के समूह को कहते हैं जो सामान्यतः एक साथ रहते हों और यदि काम की आवश्यकता उन्हें मजबूर न करे, तो एक ही रसोई से खाना खाते हों। परिवार ऐसे व्यक्तियों का हो सकता है जिनका आपस में सम्बन्ध हो अथवा सम्बन्ध नहीं हो या उसमें दोनों प्रकार के व्यक्ति हों। तथापि, यदि किसी जनगणना मकान में सम्बन्ध न रखने वाले व्यक्तियों का समूह रहता हो, लेकिन वे एक रसोई से खाना नहीं खाते हों तो वे एक परिवार के सदस्य नहीं माने जाते हैं। ऐसे प्रत्येक व्यक्ति को अलग परिवार माना गया है।

संस्थागत परिवार : किसी संस्थान में रह रहे ऐसे व्यक्तियों के समूह को जिनका आपस में कोई सम्बन्ध न हो और जो एक ही रसोई से खाना खाते हों, को संस्थागत परिवार माना गया है। बोर्डिंग हाउस, मैस, होस्टल, होटल, उद्धारगृह, प्रेक्षण गृह, भिक्षुक गृह, जेल, आश्रम, वृद्धाश्रम, बाल गृह, अनाथ आश्रम, आदि सभी को इसी प्रकार के परिवार में कवर किया गया है।

जनगणना अनुसूची में प्रयुक्त जनगणना मकान और परिवार की अवधारणाओं को समझ लेने के पश्चात्, अनुवर्ती पैराग्राफ में जनगणना अनुसूची में प्रयुक्त अन्य अवधारणाओं को वर्णित किया गया है। इस अनुसूची के कॉलम 2 से 8 जनगणना मकान से संबंधित हैं और कॉलम 9 से 35 परिवारों से संबंधित हैं।

लाइन क्रमांक (कॉलम 1) : प्रगणकों को निर्देश दिए गए थे कि मकान सूचीकरण अनुसूची की प्रत्येक लाइन को क्रम से नंबर दिए जाएं। मकानसूची ब्लॉक के लिए लगातार लाइन नंबर दिए जाने थे। इस प्रकार प्रथम अनुसूची की पहली लाइन प्रथम जनगणना मकान को दर्शायेगी और अंतिम अनुसूची की अंतिम लाइन आखिरी जनगणना मकान/परिवार को दर्शायेगी।

भवनसंख्या (कॉलम 2) : जनगणना के दौरान प्रत्येक भवन को प्रणालीबद्ध ढंग से नंबर दिए गए थे। जहां भवनों को नगर निगम/स्थानीय प्राधिकरणों द्वारा नंबर दिए गए थे जनगणना में उन्हें ही अपनाया गया। जहां नगर निगम/स्थानीय प्राधिकरणों द्वारा प्रणालीबद्ध ढंग से नंबर नहीं दिए गए थे, जनगणना प्रगणकों ने भवनों को नंबर दिए।

जनगणना मकान संख्या (कॉलम 3) : यदि कोई भवन अपने आप में एक एकल जनगणना मकान था तब जनगणना मकान को वही नंबर दिया गया था जो भवन का था। तथापि यदि किसी भवन की संघटक इकाईयां या विभिन्न हिस्से पृथक जनगणना मकानों के योग्य थे, तो प्रत्येक जनगणना मकान को भवन नंबर के पश्चात् कोष्ठक के भीतर एक उप नंबर दिया गया था।

फर्श की सामग्री	कोड
मिट्टी	1
लकड़ी/बांस	2
पक्की ईंट	3
पत्थर	4
सीमेंट	5
मोजैक/फर्श की टाइल	6
कोई अन्य	7

फर्श में प्रयुक्त प्रमुख सामग्री (कॉलम 4) : जनगणना 2011 में फर्श को सामग्री की 7 श्रेणियों में विनिर्दिष्ट किया गया। प्रगणकों को फर्श की प्रमुख सामग्री ज्ञात करने और उन्हें उपयुक्त कोड प्रदान करने के अनुदेश दिये गये थे। यदि किसी मकान में केवल ड्राइंग रूम में मोजैक का फर्श था जबकि दूसरे कमरों तथा गलियारों का फर्श सीमेंट का था तो फर्श की सामग्री 'सीमेंट' (प्रमुख सामग्री) दर्ज की गई थी। प्रथम छः विनिर्दिष्ट श्रेणियों के अंतर्गत न आने वाली सामग्री 'कोई अन्य' मानी गई थी। जनगणना 2011 में प्रयुक्त कोड निम्नवत हैं :

दीवार की सामग्री	कोड
घास/फूस/बांस आदि	1
प्लास्टिक/पोलीथिन	2
मिट्टी/कच्ची ईंट	3
लकड़ी	4
पत्थर (मसाला/गारे के साथ नहीं)	5
पत्थर (मसाला/गारे के साथ)	6
जी आई/धातु/एस्बेस्टस चादरें	7
पक्की ईंट	8
कंक्रीट	9
कोई अन्य	0

दीवार में प्रयुक्त प्रमुख सामग्री (कॉलम 5) : इस प्रश्न में विगत जनगणना की तुलना में परिवर्तन हो गया है। 'गारा सहित पत्थर' और 'गारा रहित पत्थर' को अलग-अलग श्रेणियों के रूप में सूचीबद्ध किया गया है। इसका उद्देश्य प्रयोग की गई सामग्री के प्रकार के सम्बन्ध में बेहतर स्पष्टता देना है। जहां एक ओर पहली श्रेणी को स्थाई सामग्री के रूप में सूचीबद्ध किए जाने की संभावना है, वहीं दूसरी ओर परवर्ती श्रेणी (पत्थर मसाला/गारे के साथ नहीं) को अस्थायी सामग्री के रूप में माने जाने की संभावना है। प्रगणकों को मकान की दीवारों के अधिकांश हिस्से में प्रयुक्त सामग्री को नोट करने और उपयुक्त कोड दर्ज करने के निर्देश दिए गए थे। बाहरी सतह पर प्लास्टर किए जाने और इसे पेंट कर दिए जाने के परिणामस्वरूप किसी भ्रम की स्थिति में उत्तरदाता से उस दीवार की प्रमुख सामग्री का पता लगाया जाना था। उदाहरण

के लिए मिट्टी या कच्ची ईंट या सीमेंट सहित प्लास्टर और पेंट की गई ईंट के मामलों में सामग्री को सही-सही दर्ज कर सकना संभव नहीं है। ऐसे मामलों में उत्तरदाता से 'मिट्टी/कच्ची ईंट' अथवा 'पक्की ईंट' जैसी वास्तविक सामग्री का पता लगाया गया और इसके पश्चात् ही उपयुक्त कोड दिए गए। उत्तरदाता द्वारा सामग्री के सम्बन्ध में अनभिज्ञता व्यक्त करने के मामले में इसे 'अन्य' के रूप में वर्गीकृत किया गया। जनगणना 2011 में नीचे उल्लिखित किए गए अनुसार '0-9'-10 कोडों का प्रयोग किया गया।

छत में प्रयुक्त प्रमुख सामग्री (कॉलम 6) : इस प्रश्न में विगत जनगणना की तुलना में दो परिवर्तन हुए हैं। 'टाइलें', जिन्हे पछली जनगणना में एक एकल कोड दिया गया था, को दो श्रेणियों - "हाथ से बनी टाइलें" और 'मशीन से बनी टाइलें' में उप-विभाजित किया गया है। छत की सामग्री के रूप में प्रयुक्त मशीन से बनी टाइलों को हाथ से बनी (देशी) टाइलों के बजाए मशीन की सहायता से विनिर्मित टाइल दर्ज किया जाता है। देश के विभिन्न हिस्सों में हाथ से बनी टाइलों को पेनकुलु, कवेलु, देसी नालियां, खपरैल, आदि जैसे विभिन्न नामों से जाना जाता है। 'ईंट' की इस श्रेणी को 'पक्की ईंट' के रूप में थोड़ा सा परिवर्तित किया गया है। छत की सामग्री के निर्धारण के लिए मौसम का सामना करने वाले छत के ऊपरी हिस्से में प्रयोग की गई सामग्री को दर्ज किया जाता है न कि भीतरी छत में प्रयुक्त सामग्री

को। उदाहरण के लिए, यदि भूतल की छत लकड़ी की बनी हुई है और मौसम का सामना करने वाली सबसे ऊपरी मंजिल की छत कंक्रीट की बनी हुई है तो इस भवन में स्थित जनगणना मकान की छत को 'कंक्रीट' के रूप में दर्ज किया गया। जनगणना 2011 में छत की प्रमुख सामग्री सम्बन्धी कोडों को नीचे सूचीबद्ध किया गया है।

छत की सामग्री	कोड
घास/फूस/बांस/लकड़ी/मिट्टी आदि	1
प्लास्टिक/पोलीथीन	2
हाथ से निर्मित टाइलें	3
मशीन से निर्मित टाइलें	4
पक्की ईंट	5
पत्थर	6
स्लेट	7
जी.आई./धातु/एस्बेस्टस चादरें	8
कंक्रीट	9
कोई अन्य	0

जनगणना मकान का उपयोग (कॉलम 7) : इसमें दो भाग हैं – पहला उस उपयोग के लिए कोड नम्बर दर्ज करने के लिए जिसके लिए जनगणना मकान का उपयोग किया जा रहा है और दूसरा भाग उपयोग के विवरण को वास्तविक रूप से दर्ज करने के लिए है। प्रगणकों को जनगणना मकान के वास्तविक उपयोग का पता लगाने और नीचे सूचीबद्ध की गई दस श्रेणियों में से उपयुक्त कोड दर्ज करने के निर्देश दिए गए थे।

जनगणना मकान का उपयोग	कोड
आवास	1
आवास-सह-अन्य उपयोग	2
दुकान/कार्यालय	3
विद्यालय/महाविद्यालय, आदि	4
होटल/लॉज/अतिथि गृह, आदि	5
अस्पताल/डिस्पेन्सरी, आदि	6
फैक्ट्री/वर्कशॉप/वर्क शेड, आदि	7
पूजा स्थल	8
अन्य गैर-आवासीय उपयोग	9
खाली	0

जनगणना मकान की हालत (कॉलम 8) : प्रगणकों को केवल उसी स्थिति में जनगणना मकान की हालत के सम्बन्ध में प्रश्न पूछने के निर्देश दिए गए थे यदि इसका उपयोग आवासीय अथवा आंशिक रूप से आवासीय प्रयोजन के लिए किया जा रहा था और यदि जनगणना मकान में कोई सामान्य परिवार रहता हुआ पाया गया था। उत्तरदाता द्वारा दिए गए उत्तर के आधार पर जनगणना मकानों की स्थिति को 'अच्छा', 'रहने योग्य' अथवा 'जीर्णशीर्ण' के रूप में वर्गीकृत किया गया और क्रमशः '1', '2' अथवा '3' कोड दिए गए।

परिवार क्रमांक (कॉलम 9) : परिवार क्रमांक दर्ज करने के लिए तीन खाने उपलब्ध कराए गए थे। प्रगणकों को 001 से प्रारम्भ करते हुए प्रत्येक सामान्य परिवार को परिवार नम्बर देने के निर्देश दिए गए थे। तथापि, संस्थागत परिवारों के मामले में प्रगणकों को मकान सूचीकरण ब्लॉक में संस्थागत परिवारों की संख्या को ध्यान में न रखते हुए कोड '999' दर्ज करने के निर्देश दिए गए थे।

परिवार में सामान्य तौर पर रह रहे व्यक्तियों की कुल संख्या (कॉलम 10, 11 और 12) : प्रगणकों को सामान्य तथा संस्थागत परिवारों में सामान्य तौर पर रह रहे व्यक्तियों की लिंग के अनुसार कुल संख्या का पता लगाने और सम्बन्धित कॉलमों को भरने के निर्देश दिए गए थे। हिजड़ों और खुसरों की गणना 'पुरुष' के रूप में की गई। जहां एक ओर सामान्य निवासियों की गणना परिवार के एक हिस्से के रूप में की गई थी, भले ही उनमें से कुछ प्रगणक द्वारा गणना किए जाने के दिन अनुपस्थित हों, वहीं दूसरी ओर आकस्मिक आगन्तुकों की गणना नहीं की गई।

परिवार के मुखिया का नाम और लिंग (कॉलम 13 और 14) : कोई ऐसा व्यक्ति जो सामान्य तौर पर परिवार की देख-रेख की मुख्य जिम्मेदारी उठाता हो और परिवार की ओर से निर्णय लेता हो, परिवार का मुखिया माना जाता है। यह आवश्यक नहीं है कि परिवार का मुखिया सबसे बड़ा पुरुष सदस्य ही हो। सामान्य तौर पर परिवार के साथ रहने वाली कोई महिला अथवा किसी भी लिंग को कोई कम उम्र वाला सदस्य भी परिवार का मुखिया हो सकता है।

क्या परिवार का मुखिया अनुसूचित जाति अथवा अनुसूचित जनजाति से सम्बन्धित है (कॉलम 15) : प्रगणकों को यह पता लगाने के निर्देश दिए गए थे कि क्या परिवार का मुखिया अनुसूचित जाति, अनुसूचित जनजाति अथवा अन्य से संबंधित है। प्रत्येक प्रगणक को उसके राज्य/संघ राज्य क्षेत्र से सम्बन्धित अनुसूचित जातियों और अनुसूचित जनजातियों की एक सूची दी गई थी। यदि परिवार का मुखिया अनुसूचित जाति (अ.जा.) से सम्बन्धित था तो कोड '1' दिया गया। अनुसूचित जनजाति (अ.ज.जा.) के मामले में कोड '2' दर्ज किया गया। परिवार के मुखिया के उपर्युक्त से सम्बन्धित होने पर कोड '3' दिया गया। प्रगणकों को सतर्क किया गया था कि अनुसूचित जातियां केवल हिन्दुओं, सिखों और बौद्धों में ही हो सकती हैं किसी अन्य धर्म में नहीं। तथापि, अनुसूचित जनजातियां किसी भी धर्म से सम्बन्धित हो सकती हैं। संस्थागत परिवारों के मामले में यह प्रश्न नहीं पूछा गया था।

कॉलम 16 से 35 केवल सामान्य परिवारों के सम्बन्ध में ही भरे गए थे। संस्थागत परिवारों और गैर-आवासीय जनगणना मकानों के सम्बन्ध में प्रगणकों को इन कॉलमों के सामने (-) दर्ज करने के निर्देश दिए गए थे।

जनगणना मकानों के स्वामित्व की स्थिति (कॉलम 16) : प्रत्येक परिवार के स्वामित्व की स्थिति से सम्बन्धित जानकारी एकत्रित की गई थी। यदि कोई परिवार किसी ऐसे जनगणना मकान में रहता है जो उसका अपना है और जिसके लिए वह किसी भी अन्य व्यक्ति को कोई किराया नहीं देता है तो यह माना गया कि परिवार 'अपने' मकान में रह रहा है। किसी परिवार को 'किराए' के घर में रहने वाला तभी माना गया जब परिवार द्वारा नकद या किसी अन्य रूप में किराया दिया गया या नकद अथवा किसी 'अन्य' रूप में उसके भुगतान के लिए कोई करार किया गया। नियोक्ता जैसे सरकार द्वारा रहने के लिये दिये गये भवनों में रहने वालों को भी किरायेदार के रूप में माना गया।

परिवार के पास अलग से रहने के लिए उपलब्ध कमरों की संख्या (कॉलम 17) : परिवार के पास अलग से रहने के कमरों की संख्या को दर्ज किया गया था। जनगणना के सम्बन्ध में रहने के कमरे की संकल्पना में दीवारों, दरवाजा और छत सहित कोई कमरा है जो इतना लम्बा व चौड़ा हो कि इसमें एक व्यक्ति सो सके, अर्थात् इसकी लम्बाई 2 मीटर, चौड़ाई 1.5 मीटर और ऊंचाई 2 मीटर से कम नहीं होनी चाहिए। प्रगणक को यह विशेष रूप से स्पष्ट किया गया कि रहने के कमरों में रहने का कमरा, सोने का कमरा, खाने का कमरा, ड्राईंग रूम, अध्ययन कक्ष, नौकर का कमरा और अन्य रहने योग्य कमरे शामिल होते हैं बशर्ते कि वे उपर्युक्त आयामों के मानकों को पूरा करते हों। रसोईघर, स्नानगृह, शौचालय, कोठरी (स्टोर), गलियारा और बरामदा को इसमें शामिल नहीं किया गया क्योंकि ये सामान्यतः रहने के लिए उपयोग में नहीं लाए जाते।

परिवार में रहने वाले विवाहित दम्पतियों की संख्या (कॉलम 18) : प्रगणकों को सामान्य तौर पर परिवार में रहने वाले इस समय विवाहित सभी दम्पतियों को उनकी आयु को ध्यान में न रखते हुए शामिल करने के निर्देश दिए गए थे।

पेयजल का मुख्य स्रोत (कॉलम 19) : परिवार के पेयजल के मुख्य स्रोत के सम्बन्ध में आंकड़े एकत्रित किए गए। वर्ष के अधिकांश भाग के दौरान जिस स्रोत का उपयोग किया गया उसे मुख्य स्रोत के रूप में दर्ज किया गया। नल से

पेयजल का मुख्या स्रोत	कोड
नल का पानी उपचारित स्रोत से	1
नल का पानी अनुपचारित स्रोत से	2
ढका हुआ कुआं	3
बिना ढका खुला कुआं	4
हैंडपम्प	5
ट्यूबवेल/बोरहोल	6
झरना	7
नदी/नहर	8
टैंक/तालाब/झील	9
अन्य स्रोत	0

प्राप्त जल को दो श्रेणियों में बांटा गया अर्थात् 'उपचारित स्रोत से प्राप्त नल का जल' और 'अनुपचारित स्रोत से प्राप्त नल का जल'। इसी प्रकार से कुएं से प्राप्त जल को 'ढका हुआ कुआं' और 'खुला कुआं' के अन्तर्गत अलग से दर्ज किया गया। हैंडपम्प हाथ से चलाकर पानी निकाले जाने के मामले में हैंडपम्प कोड का उपयोग किया गया। बिजली अथवा डीजल पम्प से जमीन से पानी निकाले जाने के मामले में ट्यूबवेल/बोरहोल कोड का उपयोग किया गया। अन्य स्रोतों में उन मामलों को शामिल किया गया जहां परिवार को पेयजल टैंक से उपलब्ध कराया गया अथवा उनके द्वारा बोतल के पानी का उपयोग किया गया। निम्नलिखित कोडों का प्रयोग किया

गया।

पेयजल स्रोत की उपलब्धता (कॉलम 20) : उपलब्धता की दूरी के आधार पर पेयजल स्रोत की उपलब्धता सम्बन्धी जानकारी एकत्रित की गई।

- i) **परिसर के भीतर :** यदि स्रोत उस परिसर के भीतर स्थित था जहां परिवार रह रहा था, तो कोड '1' दिया गया।
- ii) **परिसर के निकट :** यदि स्रोत शहरी क्षेत्रों में परिसर से 100 मीटर की सीमा के भीतर और ग्रामीण क्षेत्रों के मामले में 500 मीटर की दूरी के भीतर स्थित था तो कोड '2' दिया गया।
- iii) **परिसर से दूर :** यदि पेयजल स्रोत शहरी क्षेत्रों में परिसर से 100 मीटर से अधिक और ग्रामीण क्षेत्रों में 500 मीटर से अधिक दूरी पर स्थित था, तो कोड '3' दर्ज किया गया।

प्रकाश का मुख्य स्रोत (कॉलम 21) : गत वर्ष अधिकांश तौर पर प्रयुक्त प्रकाश के स्रोत को प्रकाश का मुख्य स्रोत माना गया था। जनगणना 2011 में प्रयुक्त छः स्रोत और उनके कोड निम्न प्रकार हैं :

प्रकाश का मुख्य स्रोत	कोड
विद्युत	1
मिट्टी का तेल	2
सौर उर्जा	3
अन्य तेल	4
कोई अन्य	5
प्रकाश रहित	6

परिसर के भीतर शौचालय की उपलब्धता और प्रकार (कॉलम 22 तथा 23) : मकान सूचीकरण और मकानों की गणना, 2011 में परिसर के भीतर शौचालय की उपलब्धता और किसी प्रकार के शौचालय का पता लगाने के लिए दो प्रश्न पूछे गए। प्रथम प्रश्न परिसर के भीतर शौचालय की उपलब्धता से सम्बन्धित था। इस प्रश्न के उत्तर के आधार पर शौचालय के प्रकार के लिए उपयुक्त कोड दर्ज किये गये। जनगणना 2011 के दौरान प्रयुक्त कोड का सेट निम्न प्रकार है :

शौचालय सुविधा का प्रकार	कोड
पलश/पोर पलश शौचालय निम्न से जुड़ा है	
पाइपड सीवर प्रणाली	1
सेप्टिक टैंक	2
अन्य प्रणाली	3
गड्ढा शौचालय	
स्लैब सहित/हवादार उन्नत गड्ढा	4
स्लैब रहित/खुला गड्ढा	5
मलमूत्र खुले गड्ढे में बहाया जाता है	6
सर्विस शौचालय	
मलमूत्र झाड़ू लगाने वाले व्यक्ति द्वारा उठाया जाता है	7
मलमूत्र पशुओं द्वारा उठाया जाता है	8
परिसर के भीतर शौचालय नहीं है	
सार्वजनिक शौचालय	9
खुले में	0

यदि पलश शौचालय पाइपड सीवर प्रणाली से जुड़ा था तो मानव मलमूत्र और गंदे जल को एकत्र करने और उसे परिवार के पर्यावरण से हटाने के लिए कोड '1' दर्ज किया गया था। सीवरेज प्रणाली में मानव मलमूत्र तथा गंदे जल को एकत्र करने, पम्प करने, उपचार करने और निस्तारण करने की सुविधा शामिल होती थी। यह प्रणाली सामान्यतः

भूमिगत होती है और इसका रखरखाव सरकार द्वारा किया जाता है। यदि पोर पलश शौचालय किसी सेप्टिक टैंक से जुड़ा था जो मानव मल मूत्र और गंदे जल को परिवार के पर्यावरण से एकत्र करके हटाता था, तो कोड '2' दर्ज किया गया। सेप्टिक टैंक मानव मलमूत्र एकत्र करने का एक ऐसा वाटर-टाइट सेटलिंग टैंक है जो सामान्यतः भूमिगत रूप से घर से दूर स्थित होता है। सेप्टिक टैंक को आधिक तौर पर (सामान्यतः कुछ वर्ष पश्चात) हाथ से अथवा मशीन से साफ किया जाता है। यदि पलश/पोर पलश शौचालय पाइपड सीवर प्रणाली अथवा सेप्टिक टैंक के अतिरिक्त किसी अन्य प्रणाली से जुड़ा है, उदाहरणार्थ, मानव मलमूत्र को गली, प्रांगण/भूखण्ड, जल निकास गड्ढा अथवा अन्य स्थान पर पलश किया जाता है, तो उसके लिए कोड '3' दर्ज किया गया।

मानव मलमूत्र का त्याग पलशिंग के बिना सीधे तौर पर भूमि में खोदे गए गड्ढे में करने को गड्ढा शौचालय माना गया है। एक ऐसे गड्ढा शौचालय, जिसमें बैठने के लिए स्लैब अथवा प्लेट फार्म अथवा सीट को चारों ओर से दृढ़ता से

सहारा दिया गया हो जो आसपास के भूमि स्तर से ऊंचा उठाया गया हो ताकि सतही जल गड्ढे में न जा सके और जिसकी सफाई करना भी आसान हो, को 'स्लैब युक्त गड्ढा शौचालय' के रूप में दर्ज किया गया। ऐसे गड्ढा शौचालयों को कभी-कभी शौचालय की छत पर ऊपर की ओर निकाले गए पाइप से हवादार बनाया गया है और इस वेन्ट पाइप का ऊपरी छोर मेश अथवा मक्खी रोधी जाली से ढका गया है। इसे हवादार उन्नत गड्ढा शौचालय कहा गया। इस प्रकार के शौचालय के लिए कोड '4' दर्ज किया गया। बैठने के लिए स्लैब या प्लेटफार्म या सीट विहीन गड्ढा शौचालय को कोड '5' दिया गया।

देश के कुछ हिस्सों में परिसर के भीतर शौचालय की सुविधा उपलब्ध है लेकिन मानव मलमूत्र को सीधे तौर पर खुली नाली में छोड़ा जाता है। इस प्रकार के शौचालयों के लिए कोड '6' दर्ज किया गया।

देश के अनेक हिस्सों में मानव मलमूत्र को किसी बाल्टी या किसी अन्य कंटेनर अथवा यहां तक कि खुले स्थान पर एकत्र किया जाता है और मनुष्यों या पशुओं के द्वारा हटाया जाता है। यदि इसे मनुष्यों द्वारा हटाया जाता है तो कोड '7' और यदि पशुओं द्वारा हटाया जाता है तो कोड '8' दर्ज किया गया।

सार्वजनिक शौचालय (कोड '9') का प्रयोग करने वाले और मल-त्याग के लिए खुले स्थानों (कोड '0') अर्थात् खुले मैदानों, झाड़ी, नदी, धारा, रेलवे लाइनों इत्यादि का प्रयोग करने वाले परिवारों के आंकड़े अलग-अलग एकत्रित किए गए।

गंदे पानी की निकासी किससे जुड़ी है	कोड
ढकी नाली से	1
खुली नाली से	2
किसी भी नाली से नहीं	3

गंदे पानी की निकासी की व्यवस्था (कॉलम 24) : इस प्रश्न के तहत गंदे पानी की निकासी प्रणाली सम्बन्धी जानकारी दर्ज की गई। जनगणना 2011 में निम्नलिखित तीन कोड प्रयुक्त किए गए :

परिसर के भीतर स्नान की व्यवस्था (कॉलम 25) : इस कॉलम में परिसर के भीतर परिवार के लिए उपलब्ध स्नान की व्यवस्था सम्बन्धी जानकारी दर्ज की गई। जनगणना-2011 में परिसर के भीतर स्नान की उचित व्यवस्था की उपलब्धता के लिए कोड '1' और स्नान के लिए प्रयुक्त 'छत के बिना अहाता' के लिए कोड '2' दर्ज किया गया। इस जनगणना में यह नया श्रेणीकरण है।

रसोई घर की उपलब्धता	कोड
घर के अन्दर खाना पकता	
रसोई घर है	1
रसोई घर नहीं है	2
घर के बाहर खाना पकता	
रसोई घर है	3
रसोई घर नहीं है	4
खाना नहीं पकाते हैं	5

रसोईघर की उपलब्धता (कॉलम 26) : यह प्रश्न यह दर्ज करने के लिए था कि खाना घर के भीतर पकाया जाता है या घर के बाहर। दोनों स्थितियों में यह जानकारी ली गई कि क्या खाने पकाने के लिए पृथक रसोई (कमरा) है या नहीं।

खाना पकाने के लिए प्रयुक्त ईंधन	कोड
जलाऊ लकड़ी	1
फसल का अवशेष	2
उपला	3
पक्का कोयला/लिंग्नाइट/कच्चा कोयला	4
मिट्टी का तेल	5
एल.पी.जी/पी.एन.जी.	6
बिजली	7
गोबर (बायो) गैस	8
अन्य कोई	9
खाना नहीं पकाते हैं	0

खाना पकाने के लिए प्रयुक्त ईंधन (कॉलम 27) : खाना पकाने के लिए परिवार द्वारा अधिकांशतः प्रयोग में लाए जाने वाले ईंधन को दर्ज किया गया। यदि परिवार खाना पकाने के लिए एक से अधिक प्रकार के ईंधन का प्रयोग कर रहा था तो प्रयोग में लाए जा रहे मुख्य ईंधन को दर्ज किया गया। यदि परिवार में खाना पकाया ही नहीं जाता तो तदनुसार उत्तर दर्ज किया गया। प्रयुक्त ईंधन के प्रकार से सम्बन्धित जानकारी को दर्ज करने के लिए नीचे दिए गए दस विकल्पों का प्रयोग किया गया :

परिसम्पत्तियों की उपलब्धता (कॉलम 28 से 34) : परिवार में कथित परिसम्पत्तियों की उपलब्धता का पता लगाया गया और उत्तर दर्ज किए गए। प्रत्येक परिवार की परिसम्पत्तियां जिनके लिए जानकारी एकत्रित की गई वे थीं रेडियो/ट्रांजिस्टर/टेलीविजन/कम्प्यूटर/लैपटॉप/टेलीफोन/मोबाइल फोन/साइकिल/स्कूटर/मोटर साइकिल/मोपेड और कार/जीप/वैन। सम्बन्धित प्रश्न केवल परिसम्पत्तियों की उपलब्धता तक सीमित था न कि उनकी संख्या पर।

कम्प्यूटर/लैपटॉप की उपलब्धता जनगणना 2011 में पूछा गया एक नया प्रश्न है। इस प्रश्न में यह भी जानने की चेष्टा की गई कि क्या इण्टरनेट सुविधा उपलब्ध है। इसी प्रकार मोबाइल फोन तथा लैण्ड लाइन/मोबाइल फोन दोनों की उपलब्धता के बारे में एक नया प्रश्न पूछा गया।

बैंकिंग सेवा का उपयोग (कॉलम 35) : परिवार को बैंकिंग सेवाओं का उपयोग किया जाने वाला माना गया यदि परिवार का मुखिया अथवा परिवार का कोई सदस्य बैंक अथवा डाकघर का इस्तेमाल वहां के किसी भी प्रकार के बैंक खाते के खाताधारी के रूप में कर रहा था। इसमें सभी प्रकार के वाणिज्यिक बैंक, जैसे राष्ट्रीयकृत बैंक, निजी बैंक, विदेशी बैंक और सहकारी बैंक शामिल हैं। क्रेडिट एवं थ्रिप्ट सोसाइटियां, बैंकिंग प्रणाली का हिस्सा नहीं होती हैं इसलिए इनकी सेवाओं को बैंकिंग सेवा के अंतर्गत कवर नहीं किया गया है।

Census 2011 marks a milestone in the history of Census taking in the country. It has come at a time when India is at an inflexion point in history, when it sheds the legacy of the past and emerges among the comity of Nations as a strong, self-reliant and modern Nation. The basic benchmark statistics on the state of human resources, demography, culture and economic structure at this crucial juncture would be vital to guide and shape the future course of the Nation. In a country like India, with multi-ethnic, multi-lingual, multi-cultural and multi-level society, the Census is much more than a mere head count of the population. It gives a snapshot of not only the demographic but also the economic, social and cultural profile of the country at a particular point of time. In addition, the Census provides a basic frame for conduct of other surveys in the country. Any informed decision making that is based on empirical data is dependent on the Census.

Census of India 2011 was conducted in two phases. The first phase, called the “**Houselisting and Housing Census**” was undertaken a few months prior to the second phase termed as “**Population Enumeration**”. The objective of the Houselisting and Housing Census was to identify each building/census house and to find out its usage so as to enable drawing up a frame for the Population Enumeration. Apart from identification of building/census houses, its purpose was also to ascertain the quantity and quality of the census house, amenities available to it and assets possessed by the households. The fundamental objective is to cover the entire country in a systematic manner without omission or duplication. In order to ensure this, the entire country is divided into small and manageable enumeration units, known as Houselisting Blocks (HLBs), generally consisting of 120 to 150 Census houses each HLB is assigned to an enumerator who collects the required information by visiting each and every household and canvassing a written questionnaire called the Houselisting and Housing Census Schedule. In Census 2011, a period of 45 days was given for canvassing the schedule. Every State/Union Territory chose the period for conducting the Houselisting and Housing Census in a time window starting April 2010 to September 2010 depending upon their convenience. Approximately 2.5 million enumerators and 0.2 million supervisors were engaged for this operation. A staggering 250 million households were visited across the length and breadth of this vast country during this exercise. What made the exercise even more challenging was the fact that the Census Schedules were canvassed in 16 Indian languages. A truly gigantic exercise was accomplished with clock-work precision.

The attempt of every Census in India since the first one in 1872 has been to capture the socio-economic, demographic and cultural diversity of this vast country and present it through measurable indices. Though all efforts are made to maintain continuity and present a time series, each succeeding Census has added new indicators. The challenge has always been to synthesize tradition with modernity. While the traditional indices are required for giving time trends, new indicators are required to satisfy the ever growing needs of data users. A fine balance has always been maintained in the Indian Census by adopting a flexible approach. Census 2011 has also added a number of new indicators and refined existing ones in response to the needs of data users. It is our expectation that the dataset presented in this volume would reflect the physical quality of life of the billion plus population of our country and would serve as a useful tool for planned intervention to further improve the same.

The datasets generated in the Houselisting and Housing Census have been improved qualitatively. The contents have been expanded by adding Cross Tabulations on a larger number of indicators on a

full count basis. There are altogether 48 tables, which are presented in three volumes. The first volume contains 20 tables relating to the total population at India and State level. The second and third volumes contain 14 tables each relating to Scheduled Castes and the Scheduled Tribes respectively. These tables would also be available in the electronic format. In addition, out of the 48 tables mentioned above, 20 tables at town/city/tehsil level would be made available in the electronic format only.

I take this opportunity to thank the Central and the State/Union Territory Governments who have extended their unstinting cooperation in completing this National task. Our sincere appreciation is due to the officials at the Central, State/UT, District, Sub-district and field level who have worked wholeheartedly for the success of this exercise. Our gratitude is also due to the supervisors and enumerators who have carried out the arduous task of house to house enumeration in challenging circumstances.

The Tabulation Plan for the Houselisting and Housing Census has been finalized by a Committee consisting of eminent experts (Annexure I). Their contribution is gratefully acknowledged.

I would be failing in my duty if I did not acknowledge the contribution of team Census 2011. The Officers and staff at the Headquarters of the Office of the Registrar General and Census Commissioner, India, Directors of Census Operations, Joint Directors and each and every member of the team made this operation possible with their untiring efforts and exceptional devotion to duty.

The data set presented in this volume has been subjected to vigorous quality, consistency and validation checks. I would like to place on record my special appreciation to all the officials and staff of Census Division especially, Dr. R.C. Sethi, Addl. RGI, Mr. Deepak Rastogi, DDG, Mr. A.K. Singh, Joint Director, Mr. H.K. Kaushal, Deputy Director, Mr. R.C. Meena, Deputy Director, Mr. Padarabinda Rath, Assistant Director(EDP) and Smt. Sadhana Chhibber, Assistant Director for their stellar contribution, uncompromising attitude and untiring devotion to work. I would also like to thank Mr. Om Prakash, Deputy Director and his team for timely printing of this publication. While all possible efforts have been made to ensure accuracy, inadvertent errors may have crept in. We would greatly appreciate your feedback, which would enable us to rectify and improve the contents of our future volumes.

The Data Processing Division have shouldered the responsibility of speedy and accurate processing of data. Special thanks are due to Mr. M.S. Thapa, Joint Director (EDP), Mr. A.K. Srivastava, Joint Director (EDP), Mr. Anil Kumar Arora, Joint Director (EDP) and all other members of the Data Processing Division.

Finally, I would like to place on record our gratitude towards the people of India for their patience and active cooperation without which this fascinating yet daunting exercise would not have been possible.

We trust that the Provisional Population Totals Paper-I and Paper-II and the data in this Volume would provide valuable inputs to Government and non-Governmental organizations, Industry, Academia, Social Scientists and the people at large to take informed decisions. "Our Census Our Future" is not a mere tag line for us in the Census organization. Our sweat and tears would be meaningful only when the abstract numbers we produce form the basis for developmental plans that would have a meaningful impact in improving the future of our people. It is with this fond aspiration that we place before the people of India this volume – "Tables on Housing, Household Amenities and Assets".

Ved Triyodashi, Phalguna, Vikram Samvat, 2068
20th March, 2012

Dr. C. Chandramouli
Registrar General & Census Commissioner, India

Contents

Preface	xxxvii
Figures at a Glance	xliii
Chapter 1	
Introduction	xlix
Chapter 2	
Concepts & Definitions	lix
Tables	
H-Series Tables	
H-1 : Census houses and the uses to which they are put	3
H-2 : Census houses used as residence and residence-cum-other use by condition	13
H-3A : Census houses by predominant material of roof	23
H-3B : Census houses by predominant material of wall	33
H-3C : Census houses by predominant material of floor	43
H-4 : Census houses used as residence and residence-cum-other use by predominant material of roof and wall	53
HH-Series Tables	
HH-1 : Households by the condition of census houses occupied by them	95
HH-2A : Households by predominant material of roof of census houses occupied by them	105
HH-2B : Households by predominant material of wall of census houses occupied by them	115
HH-2C : Households by predominant material of floor of census houses occupied by them	125
HH-3 : Households by predominant materials of roof and wall of census houses occupied by them	135
HH-4 : Households by ownership status of the census houses, size of the household and number of dwelling rooms	175
HH-5 : Households by number of married couples per household and number of dwelling rooms	289
HH-6 : Households by main source of drinking water and location	327
HH-7 : Households by main source of lighting	365
HH-8 : Households by availability of type of latrine facility	375

HH-9	: Households by availability of bathing facility and type of drainage connectivity for waste water outlet	385
HH10	: Households by availability of separate kitchen and type of fuel used for cooking	395
HH-11	: Households classified by source and location of drinking water and availability of electricity and latrine	435
HH-12	: Number of households availing banking services and number of households having each of the specified assets	653

Annexures

Annexure-I	: Committee for finalization of Tabulation Plan for Houselisting and Housing Census 2011	687
Annexure-II	: Modifications in the Houselisting and Housing Census Schedule 2011 compared to 2001	688
Annexure-III	: List of the villages of Chhattisgarh where Houselisting & Housing Census could not be conducted : 2011	690
Annexure-IV	: List of the villages of West Bengal where Houselisting & Housing Census could not be conducted : 2011	691
Annexure-V	: Composition of the Technical Advisory Committee on Technical Issues connected with the holding of the 2011 Census	694
Annexure-VI	: Sample of Houselisting and Housing Census Schedule	695
Annexure-VII	: Sample of Household Schedule	697
Annexure-VIII	: Notification regarding questionnaires and conducting of Houselisting and Housing Census, 2011	699
Annexure-IX	: List of Directors of Census Operations	701
Annexure-X	: Composition of the Task Force for Quality Assurance	702
Annexure-XI	: Acknowledgements : List of Officers/Officials	703
Annexure-XII	: List of H and HH-Series tables on Houses, Households, Amenities and Assets	704
Map	: Administrative map of India, 2011	xli



Census of India 2011

Houses, Household Amenities and Assets

Figures at a Glance

Item No.	Item	Number			Percentage		
		Total	Rural	Urban	Total	Rural	Urban
1	2	3	4	5	6	7	8
A : Number of census houses							
A.1	Total number of census houses	330,835,767	220,695,914	110,139,853	100.0	100.0	100.0
A.2	Total number of vacant census houses	24,672,968	13,579,338	11,093,630	7.5	6.2	10.1
A.3	Total number of occupied census houses	306,162,799	207,116,576	99,046,223	92.5	93.8	89.9
B : Number of occupied census houses							
B.1	Total number of occupied census houses	306,162,799	207,116,576	99,046,223	100.0	100.0	100.0
B.2	Occupied Census Houses used as Residence	236,062,866	159,928,652	76,134,214	77.1	77.2	76.9
B.3	Residence -cum- other use	8,578,716	6,227,951	2,350,765	2.8	3.0	2.4
B.4	Shop/ Office	17,672,786	6,976,051	10,696,735	5.8	3.4	10.8
B.5	School/ College etc.	2,106,530	1,702,048	404,482	0.7	0.8	0.4
B.6	Hotel/ Lodge/ Guest house etc.	720,806	343,657	377,149	0.2	0.2	0.4
B.7	Hospital/ Dispensary etc.	683,202	360,170	323,032	0.2	0.2	0.3
B.8	Factory/ Workshop/ Workshed etc.	2,496,655	999,689	1,496,966	0.8	0.5	1.5
B.9	Place of worship	3,013,140	2,419,700	593,440	1.0	1.2	0.6
B.10	Other non-residential use	33,547,747	27,605,772	5,941,975	11.0	13.3	6.0
B.11	No. of occupied locked census houses	1,280,351	552,886	727,465	0.4	0.3	0.7
C : Condition of census House							
C.1	Total	244,641,582	166,156,603	78,484,979	100.0	100.0	100.0
C.2	Good	130,124,755	76,364,051	53,760,704	53.2	46.0	68.5
C.3	Livable	101,441,740	78,974,413	22,467,327	41.5	47.5	28.6
C.4	Dilapidated	13,075,087	10,818,139	2,256,948	5.3	6.5	2.9
D : Predominant material of roof							
D.1	Total number of census houses	304,882,448	206,563,690	98,318,758	100.0	100.0	100.0
D.2	Grass/ Thatch/ Bamboo/ Wood/ Mud, etc.	46,987,669	42,727,900	4,259,769	15.4	20.7	4.3
D.3	Plastic/ Polythene	2,073,373	1,459,766	613,607	0.7	0.7	0.6
D.4	Hand made Tiles	40,276,749	34,822,769	5,453,980	13.2	16.9	5.5
D.5	Machine made Tiles	26,425,060	20,092,484	6,332,576	8.7	9.7	6.4
D.6	Burnt Brick	20,254,881	14,860,852	5,394,029	6.6	7.2	5.5
D.7	Stone/Slate	26,981,694	19,119,151	7,862,543	8.8	9.3	8.0

D.8	: G.I./ Metal/ Asbestos sheets	50,336,403	34,381,089	15,955,314	16.5	16.6	16.2
D.9	: Concrete	90,243,883	38,238,079	52,005,804	29.6	18.5	52.9
D.10	: Any other material	1,302,736	861,600	441,136	0.4	0.4	0.4
E : Predominant material of wall							
E.1	: Total number of census houses	304,882,448	206,563,690	98,318,758	100.0	100.0	100.0
E.2	: Grass/ Thatch/ Bamboo etc.	28,947,594	26,417,331	2,530,263	9.5	12.8	2.6
E.3	: Plastic/ Polythene	1,097,831	762,256	335,575	0.4	0.4	0.3
E.4	: Mud/ Unburnt brick	66,449,827	58,330,614	8,119,213	21.8	28.2	8.3
E.5	: Wood	2,781,271	2,132,342	648,929	0.9	1.0	0.7
E.6	: Stone not packed with mortar	10,441,142	7,751,666	2,689,476	3.4	3.8	2.7
E.7	: Stone packed with mortar	33,041,790	20,934,124	12,107,666	10.8	10.1	12.3
E.8	: G.I./ Metal/ Asbestos sheets	2,331,869	1,269,359	1,062,510	0.8	0.6	1.1
E.9	: Burnt brick	146,545,805	83,618,436	62,927,369	48.1	40.5	64.0
E.10	: Concrete	10,983,679	3,699,096	7,284,583	3.6	1.8	7.4
E.11	: Any other material	2,261,640	1,648,466	613,174	0.7	0.8	0.6
F : Predominant material of floor							
F.1	: Total number of census houses	304,882,448	206,563,690	98,318,758	100.0	100.0	100.0
F.2	: Mud	138,685,946	127,431,172	11,254,774	45.5	61.7	11.4
F.3	: Wood/ Bamboo	2,575,590	2,088,961	486,629	0.8	1.0	0.5
F.4	: Burnt Brick	7,857,147	5,345,565	2,511,582	2.6	2.6	2.6
F.5	: Stone	23,975,772	12,290,562	11,685,210	7.9	6.0	11.9
F.6	: Cement	98,057,206	51,436,407	46,620,799	32.2	24.9	47.4
F.7	: Mosaic/ Floor tiles	32,270,627	7,434,415	24,836,212	10.6	3.6	25.3
F.8	: Any other material	1,460,160	536,608	923,552	0.5	0.3	0.9
G : Households by condition of census house							
G.1	: Total households	246,692,667	167,826,730	78,865,937	100.0	100.0	100.0
G.2	: Good	131,019,820	77,041,343	53,978,477	53.1	45.9	68.4
G.3	: Livable	102,470,426	79,855,814	22,614,612	41.5	47.6	28.7
G.4	: Dilapidated	13,202,421	10,929,573	2,272,848	5.4	6.5	2.9
H : Households by Predominant material of roof							
H.1	: Total number of households	246,692,667	167,826,730	78,865,937	100.0	100.0	100.0
H.2	: Grass/ Thatch/ Bamboo/ Wood/ Mud, etc.	37,123,567	33,484,330	3,639,237	15.0	20.0	4.6
H.3	: Plastic/ Polythene	1,557,231	1,054,830	502,401	0.6	0.6	0.6
H.4	: Hand made Tiles	35,675,903	30,778,543	4,897,360	14.5	18.3	6.2
H.5	: Machine made Tiles	22,967,460	17,441,452	5,526,008	9.3	10.4	7.0
H.6	: Burnt Brick	16,381,118	12,111,943	4,269,175	6.6	7.2	5.4
H.7	: Stone/Slate	21,127,976	14,860,863	6,267,113	8.6	8.9	7.9
H.8	: G.I./ Metal/ Asbestos sheets	39,273,252	26,733,862	12,539,390	15.9	15.9	15.9
H.9	: Concrete	71,659,299	30,746,938	40,912,361	29.0	18.3	51.9
H.10	: Any other material	926,861	613,969	312,892	0.4	0.4	0.4

I : Households by Predominant material of wall							
I.1	Total number of households	246,692,667	167,826,730	78,865,937	100.0	100.0	100.0
I.2	Grass/ Thatch/ Bamboo etc.	22,097,211	19,967,301	2,129,910	9.0	11.9	2.7
I.3	Plastic/ Polythene	822,190	558,284	263,906	0.3	0.3	0.3
I.4	Mud/ Unburnt brick	58,443,037	51,124,075	7,318,962	23.7	30.5	9.3
I.5	Wood	1,678,358	1,264,619	413,739	0.7	0.8	0.5
I.6	Stone not packed with mortar	8,274,626	6,105,826	2,168,800	3.4	3.6	2.7
I.7	Stone packed with mortar	26,544,277	16,862,186	9,682,091	10.8	10.0	12.3
I.8	G.I./ Metal/ Asbestos sheets	1,438,560	766,882	671,678	0.6	0.5	0.9
I.9	Burnt brick	117,266,592	67,205,643	50,060,949	47.5	40.0	63.5
I.10	Concrete	8,614,733	2,898,697	5,716,036	3.5	1.7	7.2
I.11	Any other material	1,513,083	1,073,217	439,866	0.6	0.6	0.6
J : Households by Predominant material of floor							
J.1	Total number of households	246,692,667	167,826,730	78,865,937	100.0	100.0	100.0
J.2	Mud	114,770,539	105,127,968	9,642,571	46.5	62.6	12.2
J.3	Wood/ Bamboo	1,533,866	1,250,511	283,355	0.6	0.7	0.4
J.4	Burnt Brick	5,688,056	3,777,971	1,910,085	2.3	2.3	2.4
J.5	Stone	19,979,726	10,321,350	9,658,376	8.1	6.2	12.2
J.6	Cement	76,831,144	40,683,037	36,148,107	31.1	24.2	45.8
J.7	Mosaic/ Floor tiles	26,717,130	6,258,076	20,459,054	10.8	3.7	25.9
J.8	Any other material	1,172,206	407,817	764,389	0.5	0.2	1.0
K : Households by ownership status							
K.1	Total number of households	246,692,667	167,826,730	78,865,937	100.0	100.0	100.0
K.2	Owned	213,526,283	158,983,956	54,542,327	86.6	94.7	69.2
K.3	Rented	27,368,304	5,644,581	21,723,723	11.1	3.4	27.5
K.4	Others	5,798,080	3,198,193	2,599,887	2.4	1.9	3.3
L : Households by number of dwelling rooms							
L.1	Total number of households	246,692,667	167,826,730	78,865,937	100.0	100.0	100.0
L.2	No exclusive room	9,638,369	7,211,590	2,426,779	3.9	4.3	3.1
L.3	One room	91,491,894	66,155,450	25,336,444	37.1	39.4	32.1
L.4	Two rooms	78,124,581	53,987,801	24,136,780	31.7	32.2	30.6
L.5	Three rooms	35,803,824	21,308,634	14,495,190	14.5	12.7	18.4
L.6	Four rooms	18,377,481	11,071,009	7,306,472	7.4	6.6	9.3
L.7	Five rooms	6,395,066	3,842,346	2,552,720	2.6	2.3	3.2
L.8	Six rooms and above	6,861,452	4,249,900	2,611,552	2.8	2.5	3.3
M : Households by household size							
M.1	Total number of households	246,692,667	167,826,730	78,865,937	100.0	100.0	100.0
M.2	1	9,043,243	6,195,096	2,848,147	3.7	3.7	3.6

M.3 : 2	23,982,862	16,454,768	7,528,094	9.7	9.8	9.5
M.4 : 3	33,661,722	21,108,028	12,553,694	13.6	12.6	15.9
M.5 : 4	55,977,592	35,181,591	20,796,001	22.7	21.0	26.4
M.6 : 5	46,263,178	31,675,109	14,588,069	18.8	18.9	18.5
M.7 : 6-8	61,403,975	45,148,607	16,255,368	24.9	26.9	20.6
M.8 : 9+	16,360,095	12,063,531	4,296,564	6.6	7.2	5.4
N : Households by number of married couples						
N.1 : Total number of households	246,692,667	167,826,730	78,865,937	100.0	100.0	100.0
N.2 : None	28,642,875	18,634,246	10,008,629	11.6	11.1	12.7
N.3 : 1	172,964,836	116,852,830	56,112,006	70.1	69.6	71.1
N.4 : 2	34,876,105	24,939,825	9,936,280	14.1	14.9	12.6
N.5 : 3	7,911,927	5,666,191	2,245,736	3.2	3.4	2.8
N.6 : 4	1,727,657	1,285,666	441,991	0.7	0.8	0.6
N.7 : 5+	569,267	447,972	121,295	0.2	0.3	0.2
O : Households by main source of drinking water						
O.1 : Total Number of Households	246,692,667	167,826,730	78,865,937	100.0	100.0	100.0
O.2 : Tap water	107,407,176	51,705,165	55,702,011	43.5	30.8	70.6
O.3 : Tap water from treated source	78,873,488	29,969,145	48,904,343	32.0	17.9	62.0
O.4 : Tap water from un-treated source	28,533,688	21,736,020	6,797,668	11.6	13.0	8.6
O.5 : Well	27,185,276	22,333,658	4,851,618	11.0	13.3	6.2
O.6 : Covered well	3,895,409	2,591,028	1,304,381	1.6	1.5	1.7
O.7 : Un-covered well	23,289,867	19,742,630	3,547,237	9.4	11.8	4.5
O.8 : Hand pump	82,599,531	73,245,349	9,354,182	33.5	43.6	11.9
O.9 : Tubewell/ Borehole	20,916,074	13,898,837	7,017,237	8.5	8.3	8.9
O.10 : Spring	1,314,556	1,184,498	130,058	0.5	0.7	0.2
O.11 : River/ Canal	1,550,549	1,412,565	137,984	0.6	0.8	0.2
O.12 : Tank/ Pond/ Lake	2,075,181	1,771,796	303,385	0.8	1.1	0.4
O.13 : Other sources	3,644,324	2,274,862	1,369,462	1.5	1.4	1.7
P : Households by main source of lighting						
P.1 : Total number of households	246,692,667	167,826,730	78,865,937	100.0	100.0	100.0
P.2 : Electricity	165,897,294	92,808,038	73,089,256	67.2	55.3	92.7
P.3 : Kerosene	77,545,034	72,435,303	5,109,731	31.4	43.2	6.5
P.4 : Solar	1,086,893	916,203	170,690	0.4	0.5	0.2
P.5 : Other oil	505,571	407,919	97,652	0.2	0.2	0.1
P.6 : Any other	493,291	361,507	131,784	0.2	0.2	0.2
P.7 : No lighting	1,164,584	897,760	266,824	0.5	0.5	0.3
Q : Households by type of latrine facility						
Q.1 : Total number of households	246,692,667	167,826,730	78,865,937	100.0	100.0	100.0
Q.2 : Latrine facility within the premises	115,737,458	51,575,339	64,162,119	46.9	30.7	81.4
Q.3 : Water Closet	89,852,052	32,616,824	57,235,228	36.4	19.4	72.6

Q.4	: - Piped sewer system	29,471,391	3,696,144	25,775,247	11.9	2.2	32.7
Q.5	: - Septic tank	54,758,885	24,671,448	30,087,437	22.2	14.7	38.2
Q.6	: - Other system	5,621,776	4,249,232	1,372,544	2.3	2.5	1.7
Q.7	: Pit Latrine	23,279,128	17,681,985	5,597,143	9.4	10.5	7.1
Q.8	: - With slab/ ventilated improved pit	18,813,022	13,746,699	5,066,323	7.6	8.2	6.4
Q.9	: - Without slab/ open pit	4,466,106	3,935,286	530,820	1.8	2.3	0.7
Q.10	: Other Latrine	2,606,278	1,276,530	1,329,748	1.1	0.8	1.7
Q.11	: - Night soil disposed into open drain	1,314,652	372,009	942,643	0.5	0.2	1.2
Q.12	: - Night soil removed by human	794,390	586,067	208,323	0.3	0.3	0.3
Q.13	: - Night soil serviced by animals	497,236	318,454	178,782	0.2	0.2	0.2
Q.14	: No Latrine within the premises	130,955,209	116,251,391	14,703,818	53.1	69.3	18.6
Q.15	: - Public latrine	7,997,699	3,253,892	4,743,807	3.2	1.9	6.0
Q.16	: - Open	122,957,510	112,997,499	9,960,011	49.8	67.3	12.6
R : Households by bathing facility							
R.1	Total number of households	246,692,667	167,826,730	78,865,937	100.0	100.0	100.0
R.2	Bathroom	103,679,719	42,545,003	61,134,716	42.0	25.4	77.5
R.3	Enclosure without roof	40,448,190	32,984,319	7,463,871	16.4	19.7	9.5
R.4	No	102,564,758	92,297,408	10,267,350	41.6	55.0	13.0
S : Households by type of drainage connectivity for waste water outlet							
S.1	Total number of households	246,692,667	167,826,730	78,865,937	100.0	100.0	100.0
S.2	: - Closed drainage	44,743,812	9,645,107	35,098,705	18.1	5.7	44.5
S.3	: - Open drainage	81,423,941	52,035,163	29,388,778	33.0	31.0	37.3
S.4	: - No drainage	120,524,914	106,146,460	14,378,454	48.9	63.2	18.2
T : Households by availability of kitchen facility							
T.1	Total number of households	246,692,667	167,826,730	78,865,937	100.0	100.0	100.0
T.2	: Cooking inside house:	215,412,336	139,853,780	75,558,556	87.3	83.3	95.8
T.3	: Has Kitchen	137,594,123	76,238,077	61,356,046	55.8	45.4	77.8
T.4	: Does not have kitchen	77,818,213	63,615,703	14,202,510	31.5	37.9	18.0
T.5	: Cooking outside house:	30,483,366	27,578,343	2,905,023	12.4	16.4	3.7
T.6	: Has Kitchen	13,597,879	12,302,453	1,295,426	5.5	7.3	1.6
T.7	: Does not have kitchen	16,885,487	15,275,890	1,609,597	6.8	9.1	2.0
T.8	: No cooking	796,965	394,607	402,358	0.3	0.2	0.5
U : Households by fuel used for cooking							
U.1	Total number of households	246,692,667	167,826,730	78,865,937	100.0	100.0	100.0

U.2 :	Fire-wood	120,834,388	104,963,972	15,870,416	49.0	62.5	20.1
U.3 :	Crop residue	21,836,915	20,696,938	1,139,977	8.9	12.3	1.4
U.4 :	Cowdung cake	19,609,328	18,252,466	1,356,862	7.9	10.9	1.7
U.5 :	Coal, Lignite, Charcoal	3,577,035	1,298,968	2,278,067	1.4	0.8	2.9
U.6 :	Kerosene	7,164,589	1,229,476	5,935,113	2.9	0.7	7.5
U.7 :	LPG/ PNG	70,422,883	19,137,351	51,285,532	28.5	11.4	65.0
U.8 :	Electricity	235,527	118,030	117,497	0.1	0.1	0.1
U.9 :	Bio-gas	1,018,978	694,384	324,594	0.4	0.4	0.4
U.10 :	Any other	1,196,059	1,040,538	155,521	0.5	0.6	0.2
U.11 :	No cooking	796,965	394,607	402,358	0.3	0.2	0.5
V :	Households availing banking services	144,814,788	91,369,805	53,444,983	58.7	54.4	67.8
W :	Households by possession of assets						
W.1 :	Total number of households	246,692,667	167,826,730	78,865,937	100.0	100.0	100.0
W.2 :	Radio/ Transistor	49,016,595	29,057,003	19,959,592	19.9	17.3	25.3
W.3 :	Television	116,493,624	56,005,607	60,488,017	47.2	33.4	76.7
W.4 :	Computer/Laptop - With Internet	7,708,521	1,189,627	6,518,894	3.1	0.7	8.3
W.5 :	Computer/Laptop - Without Internet	15,654,325	7,453,608	8,200,717	6.3	4.4	10.4
W.6 :	Telephone	155,880,849	91,213,611	64,667,238	63.2	54.3	82.0
W.7 :	Telephone/ Mobile Phone - Landline only	9,919,641	5,245,232	4,674,409	4.0	3.1	5.9
W.8 :	Telephone/ Mobile Phone - Mobile only	131,202,021	80,465,674	50,736,347	53.2	47.9	64.3
W.9 :	Telephone/ Mobile Phone - Both	14,759,187	5,502,705	9,256,482	6.0	3.3	11.7
W.10 :	Bicycle	110,567,433	77,487,664	33,079,769	44.8	46.2	41.9
W.11 :	Scooter/ Motorcycle/ Moped	51,862,242	24,073,045	27,789,197	21.0	14.3	35.2
W.12 :	Car/ Jeep/ Van	11,473,587	3,785,355	7,688,232	4.7	2.3	9.7
W.13 :	None of the specified assets	43,950,672	38,411,098	5,539,574	17.8	22.9	7.0

The earliest references of Census taking in India can be traced back to the Mauryan period in Kautilaya's 'Arthashastra' (321-296 BC) and later during the Mughal period in the writings of Abul Fazl (1595-96) in the 'Ain-e-Akbari'. A count of the population of British India was taken up in 1853 in the North Western Frontier, which was followed by a series of Census like enumerations. However, these were not Censuses but simple head counts and were untrustworthy. A systematic and modern Population Census, in its present scientific form was conducted non-synchronously between 1865 and 1872 in different parts of the country. This effort culminating in 1872 has been popularly labelled as the first population Census of India. The first synchronous Census in India was however conducted in 1881. Census 2011 is the 15th in the unbroken series of Censuses since 1872 and the seventh since India attained independence. Such a historical legacy is unparalleled in the world.

Censuses in India have been collecting information on the housing stock as well as the various parameters concerning the population of the country since 1881. However, prior to Census 1961, different types of forms were in use in different regions of the country for collecting data on the housing stock. The lack of uniformity in concepts and definitions made it impossible to attempt building up a national picture. The need for a uniform schedule throughout the country was felt with the commencement of the Five Year Plans. In response to this need, Census 1961 started collecting data on housing by adopting a uniform and standardized Houselisting Schedule throughout the country. A few tables were generated based on the questions in the Houselisting Schedule giving the purpose for which the Census houses are used, material of the wall and roof of the Census house, number of the rooms occupied by the households, ownership status of households, nature of activity carried out in the industrial establishments, type of power used and number of persons employed in this Census. In Census 1971, a similar set of questions was canvassed except that the data on establishment was collected through a separate schedule. The information on the housing conditions and facilities was part of the Houselist Schedule of the Census 1971.

There was a major change in Census 1981 wherein only two questions, one pertaining to the use of the Census house and other on the physically handicapped persons were included in the houselisting form, while information on the amenities available to the household was collected through a separate schedule canvassed at the time of Population Enumeration with the aim to produce the household level tables with cross classification of amenities available classified by the population characteristics of the household. Further, an Enterprise list was canvassed along with the Houselist Schedule as part of the Economic Census organized by the Central Statistical Organization (CSO).

In Census 1991, the scope of the Houselisting Schedule was further expanded and data was collected for as many as twenty two items along with the questions on amenities available to the households. Questions on the type of fuel used for cooking by the households and availability of toilet facilities in rural households were also canvassed for the first time. In addition, a question on whether the head of the household belonged to Schedule Caste or Schedule Tribe was asked enabling tabulation of various housing and amenities data items separately for Schedule Caste and Schedule Tribe households.

The Houselisting Operations of Census 2001 saw a major shift in approach to determine the quality of living of the households rather than just housing. Several new items were added in the Houselist Schedule besides improvements made in its format resulting in increase in number of questions from 22

in Census 1991 to 33 in Census 2001. The questions added in 2001 included the condition of residential or partly residential houses categorized as good or livable or dilapidated, number of married couples living in the household and number of married couples having independent rooms for sleeping, connection of waste water outlet to closed, open drainage or no drainage, possession of bathroom and kitchen facility within the house, availability of certain assets and availing of banking services. One of the major changes was that almost all the questions in the Houselist Schedule had pre-coded numeric options which not only helped enumerators to record the response easily but also facilitated quick data processing.

In Census 2011, the questionnaire for the Houselisting and Housing Census was similar to that of Census 2001. Additional questions in Census 2011 included possession of “Computer/Laptop with or without internet facility” and “Mobile phone”. Apart from this, many of the questions were refined. One question, namely, “number of married couples having independent rooms for sleeping” was dropped. A detailed description of the modifications made in Census 2011 is given at Annexure-II. In the subsequent paragraphs, details about the conduct of Houselisting and Housing Census 2011 are given.

Houselisting and Housing Census 2011

The Houselisting and Housing Census is conducted once in a decade, by visiting the household and canvassing the same questionnaire all over the country. The objective of the Houselisting and Housing Census is to systematically list out all the structures, houses and households throughout the country and number them. The Houselisting and Housing Census was conducted in different States and Union Territories during April-September 2010. While in most of the States/Union Territories, the Houselisting and Housing Census was taken up in a single phase, in States like Jammu & Kashmir and Himachal Pradesh the same was conducted in two phases due to the weather conditions (snowfall) in certain parts of these States. In Delhi, the exercise was conducted in two phases on account of administrative convenience.

In addition to collecting data on characteristics of the house, information on availability of certain amenities and possession of certain assets by the households were collected in this phase. A separate Schedule was also canvassed in which the details required for creating the National Population Register were collected. For working out the calendar for Houselisting Operations various factors such as availability of enumerators, weather conditions and agricultural activities were taken into account. Normally, a period of one month is considered sufficient for canvassing the Houselisting and Housing Census Schedule. The period, April to September is also considered ideal for this exercise. However, in Census 2011, the period was increased to 45 days keeping in view the fact that the National Population Register (NPR) Schedule was also canvassed additionally. The Calendar of Houselisting and Housing Census is given in the table below :

Sl. No.	State/Union Territory#	Period of Houselisting
1	Jammu and Kashmir	15 th May – 30 th June, 2010
		16 th July – 30 th August, 2010 (Snow bound areas)
2	Himachal Pradesh	7 th April – 22 nd May, 2010
		1 st June – 15 th July, 2010 (Snow bound areas)
3	Punjab	1 st May – 15 th June, 2010
4	Chandigarh #	15 th April – 31 st May, 2010
5	Uttarakhand	1 st May – 15 th June, 2010
6	Haryana	1 st May – 15 th June, 2010

7	NCT of Delhi #	1 st April – 15 th May, 2010 (New Delhi – part)
		1 st May – 15 th June, 2010 (Entire Delhi)
8	Rajasthan	15 th May – 30 th June, 2010
9	Uttar Pradesh	16 th May – 30 th June, 2010
10	Bihar	15 th May – 30 th June, 2010
11	Sikkim	7 th April – 22 nd May, 2010
12	Arunachal Pradesh	15 th April – 31 st May, 2010
13	Nagaland	1 st June – 15 th July, 2010
14	Manipur	1 st June – 15 th July, 2010 (extended upto 31 st July, 2010)
		Tamenglong district extended upto 15 th August, 2010
15	Mizoram	15 th May – 30 th June, 2010
16	Tripura	26 th April – 10 th June, 2010
17	Meghalaya	1 st April – 15 th May, 2010
18	Assam	1 st April – 25 th May, 2010
19	West Bengal	1 st April – 15 th May, 2010
		In LWE areas and in Kolkata (extended upto 30 th September, 2010)
20	Jharkhand	15 th June – 1 st August, 2010
21	Odisha	7 th April – 22 nd May, 2010
22	Chhattisgarh	1 st May – 15 th June, 2010 (In four districts extended up to 31 st October, 2010)
23	Madhya Pradesh	7 th May – 22 nd June, 2010
24	Gujarat	21 st April – 4 th June, 2010
25	Daman and Diu #	21 st April – 4 th June, 2010
26	Dadra & Nagar Haveli #	21 st April – 4 th June, 2010
27	Maharashtra	1 st May – 15 th June, 2010 (In Mumbai extended upto 31 st July, 2010)
28	Andhra Pradesh	26 th April – 10 th June, 2010
29	Karnataka	15 th April – 31 st June, 2010
30	Goa	1 st April – 15 th May, 2010
31	Lakshadweep #	7 th April – 22 nd May, 2010
32	Kerala	12 th April – 27 th May, 2010
33	Tamil Nadu	1 st June – 15 th July, 2010
34	Puducherry #	1 st June – 15 th July, 2010
35	Andaman & Nicobar Islands #	1 st April – 30 th April, 2010

Despite of best efforts, the Houselisting and Housing Census could not be conducted in 103 villages of Chhattisgarh and 260 villages of West Bengal. The lists of such villages are placed at Annexures - III & IV. Although the Houselisting and Housing Census was conducted in the entire State of Manipur, data relating to three sub-divisions viz. Mao-Maram, Paomata and Purul of Senapati District have been withheld pending further verification.

The steps taken prior to the conduct of the Houselisting and Housing Census are detailed in the paragraphs below :

Field Trials

Field Trials to test the questions proposed to be canvassed in Census 2011 were undertaken during June-July, 2007 in six states, namely, Himachal Pradesh, Rajasthan, Madhya Pradesh, Maharashtra, Karnataka and West Bengal.

Conference of Data Users

The first Conference of Data Users was held in April, 2008. In this Conference, consultations were held with all stakeholders comprising representatives of various Ministries of Government of India, State Governments, National and International voluntary organisations, Population Research Centres, Statistical Institutions, Universities, Eminent Demographers and Social Scientists.

Pre Test

The Census Questionnaire was piloted and pre-tested in the field in all States and Union Territories from 28th June 2009 to 17th August 2009. The Notification to this effect was published in the Gazette of India on 8th April, 2009. The Pre test was conducted as a full scale exercise, a virtual rehearsal of the Census. It was conducted in 53 rural and 32 urban charges. The two rural charges were chosen in bigger and one in smaller States/UTs except A&N Islands. It included 201 Villages where 550 Houselisting Blocks were formed. This constituted 60,327 Buildings in which 81,471 Census Houses and 59,047 Households were enumerated. In urban areas, 32 Charges (one in each State/UT except Daman & Diu, Dadra & Nagar Haveli and Lakshadweep), comprising 32 Wards/ part-Wards were covered. In all, 554 Houselisting Blocks were carved out in urban areas which consisted of 58,366 Buildings, 1,19,955 Census Houses and 67,279 Households. The results and the field experiences of the Pre-Test were discussed in a Conference of the Directors of Census Operations and a draft Questionnaire was finalised for the consideration of the Technical Advisory Committee.

Technical Advisory Committee

In order to finalise the Questionnaire and advise the Census Organisation, a Technical Advisory Committee (TAC) was constituted by the Government of India on 30th September 2008. The List of Members of the Advisory Committee is at Annexure - V. The TAC held three Meetings on 25th November 2008, 9th October 2009 and 23rd June 2010. The results and experiences of the pre-test were submitted to the Technical Advisory Committee. The TAC considered the draft Questionnaire and keeping in view the demands of the data users and the available resources within the organization and the States, made valuable suggestions for improving its form and content.

Approval of the Government of India

The final Questionnaire was then put up for the consideration of the Government of India. The Government of India gave its assent to the two Questionnaires after which the Questions to be asked in the Houselisting and Housing Census and Population Enumeration were duly published in the Gazette of India. In all, 34 Questions were approved for canvassing in the Houselisting and Housing Census Schedule and 29 Questions in the Household Schedule (Population Enumeration). The final Questionnaires developed and canvassed for the Census 2011- the Houselisting and Housing Census Schedule and the Household Schedule are placed at Annexures VI & VII.

Notifications regarding conduct of Census

The Census of India is conducted under the provisions of the Census Act 1948 and the Census Rules, 1990. The statute requires the Notification of various processes under provisions of the above Act

and Rules. Accordingly, various processes have been duly notified in the Gazette of India after following the processes laid down. The various Notifications are listed below:

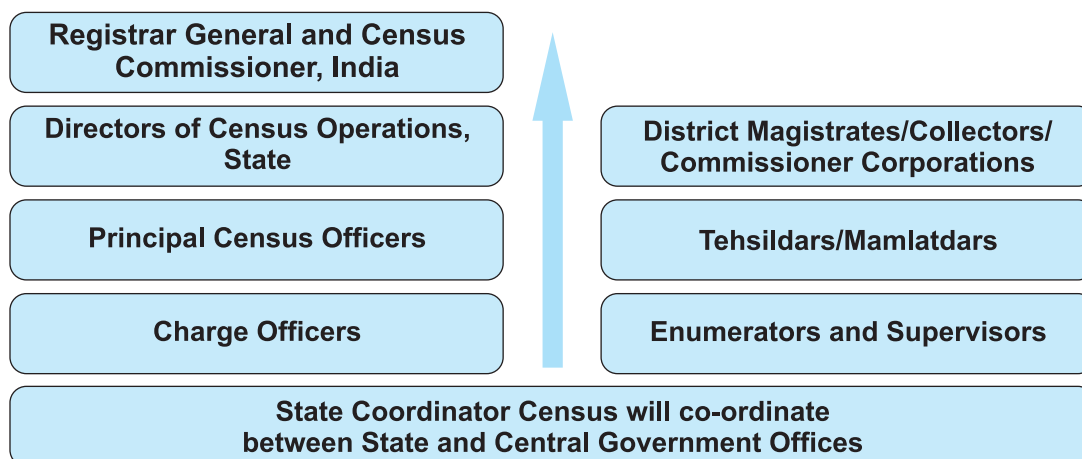
- The Notification regarding the intention of the Government of India to conduct a Census of the population of India in 2011 was published in the Gazette of India on 20th February 2009. In the same Notification, the Reference Date was also notified as 00.00 hours of the first day of March 2011 (except for the snow-bound areas of Jammu & Kashmir, Himachal Pradesh and Uttarakhand). In the snow-bound areas of Jammu & Kashmir, Himachal Pradesh and Uttarakhand, the Reference Date was notified as 00.00 hours of the first day of October 2010.
- The Notifications regarding the conduct of Houselisting and Housing Census from 1st April 2010 to 30th September 2010 in different States and Union Territories and the questions proposed to be canvassed during the Houselisting and Housing Census were published in the Gazette of India on 25th February 2010 (Annexure -VIII).
- The Notification regarding the questions to be canvassed in the Population Enumeration was published in the Gazette of India on 31st August 2010.

Organisational Structure

In India, Population Census is a Union Subject (Article 246) and is listed at serial number 69 of the Seventh Schedule of the Constitution. The Census Act, 1948 forms the legal basis for the conduct of Censuses in independent India. Although, the Census Act is an instrument of Central Legislation, in the scheme of its execution, the State Governments provide the administrative support for the actual conduct of the Census.

The Office of the Registrar General and Census Commissioner, India is an attached office under the Ministry of Home Affairs of the Government of India. Its main responsibility is to conceive, plan and implement Census taking in the country. The organization is headed by the Registrar General and Census Commissioner, India. There are field offices in all the States and Union Territories (except the Union Territory of Dadra and Nagar Haveli and the Union Territory of Daman and Diu, which are attached to the office at Gujarat), which are headed by the Directors of Census Operations, who are responsible for the conduct of Census in their respective jurisdictions. The list of the Directors of Census Operations of all the States/Union Territories along with their date of joining is given at Annexure IX.

Following Figure gives the organisational pyramid through which the Census Operations are conducted in India.



Freezing of Administrative boundaries and finalisation of the Rural/Urban frame

An essential prerequisite for successful Census taking is the presence of a firm and unambiguous frame of administrative units. This requires an updating of the list of Administrative Units across the country. The first task before every Census is to freeze the administrative boundaries at a point of time. In Census 2011, this was done with reference to 31st of December, 2009. All the States/UTs were requested to freeze the boundaries of administrative units and not to change them till the Census was over. With the boundaries frozen, a Directory of Administrative Units with Unique Identification Code for each unit was prepared. This ensured that every Administrative Unit is covered without omission or duplication. A unique feature of the coding system in Census 2011 is that it identifies Villages, Statutory Towns, Census Towns and Forest Villages in separate series. The salient features of the location code system adopted in Census 2011 are as follows:

- i. The State and District Codes were pre-printed on the Schedules.
- ii. Short codes were introduced for field work in order to reduce the scriptory work of enumerators – 2 digits for Districts (within the State), 3 digits in the case of Sub-districts (within the District), and 4 digits in the case of Villages and Towns (within a Sub-district).
- iii. Normal Villages have been given a range between 0001 and 5999, while forest Villages have been given a range between 6000-6999.
- iv. Statutory Towns have been given Codes within the range of 7001-7999 and Census Towns are covered in the range of 8001-8999.
- v. The short codes have been used only for the purpose of field work. For the purpose of tabulation and presentation of data, the codes as per “Metadata and Data Standards” (MDDS) have been adopted.

Cartography

The availability of accurate maps as per the latest administrative boundaries is a pre-requisite for Census. The Cartographic Division of the Census Organisation has evolved over the years and is now the largest producer of thematic Maps in the country. It has come a long way from the traditional manual cartographic methods used until 1981 and now utilizes the latest GIS software to produce digital maps. The latest addition in Census 2011 is the preparation of satellite imagery based digital maps at the street and building level in 33 Capital Cities of the country. These digital maps were used effectively to carve out the Enumeration Blocks in both phases of the Census. 47 new Districts, 461 new Sub-districts, 252 new Statutory Towns, 2733 new Census Towns and several new Villages have come up since 2001. Maps of all these Administrative Units were obtained and updated. Extensive changes have also occurred in the existing boundaries of the Towns. All these changes have also been incorporated in the maps.

An added feature in Census 2011 was that print-outs of maps showing the boundary of every Village/Town were provided to the Charge Officers to mark the position of Enumeration Blocks on these. This was aimed at reducing the chance of any omission or duplication of areas.

Each enumerator was required to prepare a layout map of the area popularly known as the Enumerator’s Block (EB) allotted to her/him. The layout map not only depicted the boundaries and important landmarks of the EB but also indicated each building and Census house within that area. While listing of the building and the Census houses and households, the enumerators were also required to place a Census number on each and every Census house within her/his block with the sole purpose of identification at a later date. These Census house numbers were also displayed on the layout map. In certain urban areas the already existing municipal house/flat numbers were used while listing but in many urban areas the Census authorities did choose to put fresh Census numbers. In rural India the

Census house numbers had to be necessarily painted by the enumerators as usually the house/building in rural areas do not have any numbers. Specific instructions were issued regarding the visibility, size and methodology for placing the number by enumerators.

Design of Census Schedules

The processing of data using image recognition techniques requires a great degree of standardization in form design and printing. Special efforts were undertaken to improve the design and quality of the Census Schedules. The task of designing the template was assigned to the National Institute of Design (NID), Ahmedabad. The design includes state of the art features that aid both in data collection and scanning. The new features include, among others:

- a) Barcode on every Schedule
- b) Form number on every Schedule
- c) Edge Cut, to ensure proper alignment of Schedules
- d) Use of special quality paper- specification standards for which were specially formulated
- e) Production of the paper in high end Mills under strict quality control
- f) Digital printing in sophisticated security presses
- g) Use of standardized palette of printing inks
- h) Pre-printing of the State/UT and district names and codes on the Schedule
- i) Provision for tracking “continued sheets”
- j) User friendly layout
- k) Provision for drop-out of colours while scanning in order to assist better image recognition.

One of the achievements of Census 2011 is that the Schedules were of very high quality and match the best in class.

Appointment of Census Functionaries

A huge army of about 2.7 million enumerators and supervisors carried out the house numbering and canvassed the Houselisting and Housing Census Schedule along with NPR Schedule across the country. Each of these officials was appointed under specific provisions of the Census Act, 1948. A majority of the enumerators were drawn from the pool of primary school teachers, who were locally available. Other Government and semi-Government officials were also drafted for Census duty. A supervisor was appointed for every 6 enumerators. Supervisors were also locally available government or semi-government officials.

The hub of Census activities was the Charge. The Charge was usually a sub-district or town and was manned by an Officer designated as the Charge Officer. The sub district magistrate, known in different States/UTs as the Tehsildar, Mamlatdar or some other such designation were appointed as Charge Officers.

The next level in the hierarchy was the District, which was headed by the District Magistrate, known in various States/UTs as the Collector or Deputy Commissioner. Large Municipal Corporations were headed by Commissioners. These Officers were responsible for the conduct of Census in their respective jurisdictions and were designated as the Principal Census Officers. Officers at the District level were designated as Additional District Census Officers and Assistant District Census Officers to assist the Principal Census Officers.

At the provincial level, the Director of Census Operations was responsible for the conduct of Census operations and at the National level, the Registrar General and Census Commissioner owned the responsibility of conducting the Census.

Charge Register

The Charge Registers are prepared much ahead of the actual start of the field work of Houselisting Operations. The main purpose of preparing the Charge Register is to estimate the workload and the number of field workers required for the operation. The work load assigned to each enumerator was about 120 – 150 Census houses. The first step for the Houselisting Operations was to delineate all areas. Based on the number of Census houses the Houselisting Blocks (HLBs) were formed. For the first time, it was decided to keep the HLBs fixed for both the phases and if the number of households reported in Houselisting would be more than the criteria followed for carving out the Enumeration Blocks for Population Enumeration, then it would be split into two sub-blocks keeping the same block number. The objective for maintaining the same enumeration blocks was to facilitate the linking of the two sets of data or information for both the phases.

Printing

A feature that makes the Indian Census particularly complex is that the Schedules were canvassed in 16 languages and the Instruction Manuals were developed in 18 languages. The requirement was also huge - 5.4 million Instruction Manuals and 340 million Census Schedules. To add to the complexity, the Schedules had to be printed on special grade paper, the specifications for which were evolved in India for the first time in consultation with experts in scanning technology and paper technologists. Printing was carried out in high end Presses having facility of variable printing and very high production volumes. That the entire quantity of material has been printed within the stringent timelines and with strict adherence to quality is a feat in itself. The result is that the Indian Census Schedules are comparable with the best in class internationally.

Logistics

The task of making available all the materials required for conducting the Census—Enumerators Kits, Instruction Manuals and other training material, Census Schedules in the right quantity and in the right language to the Charge Officers (approximately 17, 000 in number) and the reverse collection of filled in Schedules and other material, as can well be imagined is a logistical nightmare. Adding to the complexity is the fact that each Charge may use material in several languages. The first task was therefore to prepare an accurate database of Charge-wise requirement of material. The next task was to pack the materials as per the database, address each package correctly and have them shipped out to each location. The printing was done at locations spread all over the country with varying levels of efficiency, which added to the challenge. It is a matter of satisfaction that the entire task of printing and packing of material was accomplished in time and with a fair degree of efficiency. As regards the transportation of material, a pioneering initiative of using the India Post for handling the logistics was undertaken. A special 'Logistics Post' arrangement was put in place by India Post for the Census 2011. Though there were a few operational problems, the precision with which the entire logistics operation was accomplished within a very short period of time, is remarkable.

Training

The need for comprehensive training of all functionaries, especially the Enumerators and Supervisors can hardly be underscored. A three tier cascade of training was devised for this purpose. At the top of the pyramid were a group of National Trainers, 90 in number. This group was rigorously trained for 5 days at a residential training camp. The National Trainers trained 725 Master Trainer Facilitators (MTFs) at the State level. The MTFs in turn, trained 54,000 Master Trainers (MTs) at the District level. The MTs ultimately trained the 2.7 million Enumerators and Supervisors at the field level.

Special efforts have been taken to improve the Instruction Manuals by including more illustrations and examples. Training Guides have also been prepared. The Trainers at each level – National, State and District level have been given intensive in-house training and provided training aids, such as Power Point presentations, e-Learning Modules, scripts of Role Plays and Practice Sheets. It needs mention that the entire training strategy has been a collaborative effort between the UN Agencies (UNFPA, UNICEF, UNDP, UN WOMEN) and the Census Organisation. A new feature in Census 2011 has been the utilisation of Non-Governmental Agencies in the training effort. In order to supplement the manpower deployed for training by the Directorates of Census Operations of the States/UTs, trained manpower from NGOs was also utilised.

Publicity

All modes of Publicity – Mass media, Public relations, Outreach activities and Digital media were used to spread awareness and enlist the cooperation of all stakeholders. A scientific media plan was designed by a professional agency that also created the media content in both the phases of the Census. A new initiative – ‘Census in Schools’ was launched across the country. The purpose of this programme was to make all children aware that the Census is taking place and that they have a role in ensuring that the data for their own family is recorded correctly. Another purpose was to expose them to the significance of Census Data in the development of the country. The programme covered about 60 to 80 schools in each of the 640 Districts in the country and was specifically designed for participation by the students of the entire school in general and the students of class VI, VII and VIII in particular. In addition to the efforts taken at the National level, publicity efforts were also taken at the level of the Directorates and at the District and local levels by the field officers. A unique feature of Census 2011 was the innovative use of social networking sites such as Facebook and Twitter. The enthusiastic response of the younger generation to this initiative and the very positive comments posted on the site were motivating. A photography competition was also launched in connection with the Census 2011 which saw very active participation. An innovative Logo was also adopted for Census 2011.

Census Help Line

Help desks and help lines had been introduced in the last Census. The same was continued in this Census also. The help desks were established at the charge level and were manned by Master Trainers. In addition, the mobile phone numbers of certain experts from the Directorates was given to the Master Trainers so that they could get clarifications then and there. A Toll Free Number was activated and a Call Centre established at which calls could be received from the Enumerators and Supervisors. Though the Call Centre personnel were trained, most calls were routed to experts at each Directorate to answer on a real time basis. Besides, a section ‘Frequently Asked Questions’ was opened in the Census website which was accessed by officials and Enumerators alike. In few Directorates, elaborate training videos were produced and given to each Enumerator.

Data Processing of HLO

A Conference on “Technology Options for 2011 Census” was held at New Delhi in December, 2007 in which the experiences of the Census 2001 were shared. The Conference endorsed the use of image based processing technology for Census 2011 also. Following this, the National Informatics Center was given the responsibility of assessing the available technology and submitting a report. In its report the NIC recommended the continuance of Intelligent Character Recognition (ICR) technology with enhanced features. It also recommended the use of Hardware of higher configuration that would enhance speed as well as quality.

Based on the recommendations, 17 Scanning Centres and 15 Data Processing Centres were set up across the country. The Houselist and Housing Census schedules containing hand-written data were scanned in the Scanning Centres and the images sent to the Data Centres for processing. The processing

was done using Intelligent Character Recognition (ICR) software. The processed data after a rigorous process of quality checks and validation was finally tabulated on a full count basis.

Quality Assurance

While processing the data, utmost care was taken to ensure quality. This involved concurrent quality check based on scientifically and statistically designed samples as well as post processing checks.

A Task Force for Quality Assurance (TFQA) functioned under the chairmanship of the RG & CCI. Experienced officers of the different divisions of the organization comprised the TFQA. The list of members of TFQA is at Annexure-X. The main objective of constituting the TFQA was to subject the data to stringent validation checks and ensure its quality before release. The TFQA intensively scrutinized coverage and content parameters including edit and imputation logic.

Note of Caution

As in Census 2001, the Houselisting data for Census 2011 is a comprehensive dataset on the living conditions of the households in terms of their housing condition, amenities available to them, and the specified assets they possess. The availability of the data set at the district, sub-district and town level makes it most exhaustive and unique. This comprehensive and exclusive data set on households will not only be useful to administrators, planners and policy makers within the government but will be immensely beneficial to non-governmental organisations, industry, trade, academicians and social scientists.

It is significant to note that the data is based on processing of cent percent records, unlike the situation prior to 2001 when the data was based on sample records. It would, however, be important for the data users to adopt a certain degree of caution while making analysis and drawing inferences in respect of a few variables included in the Houselisting data sets. Although, all possible precautions have been taken, inadvertent processing errors or conceptual errors on the part of enumerator cannot be ruled out. A few common errors were made by the enumerators across the country due to lack of conceptual understanding. In roof material codes for stone (code-6) and slate (code-7) were given interchangeably by the enumerators. Due to this, the figures against stone and slate under roof material have not been shown separately and are clubbed together in the relevant tables. There was some confusion particularly in case of service latrines from where human excreta are removed by humans. The Flush/Pour Flush latrine which are connected to the Septic Tanks and are cleaned periodically (usually after a few years) manually were also coded as Service Latrine (Night soil removed by human)-(code-7). The lower the level of geographical presentations of data sets, the greater would be the likelihood of these small irritants becoming a little more visible.

Post Enumeration Survey

After the HLO field-work, a Post Enumeration Survey (PES) was conducted to assess the accuracy of the Houselisting data. It was an independent sample survey that replicated the actual Houselisting Operations.

Concepts & Definitions

It is essential for data users to familiarise themselves with the concepts and definitions used in the Census. This would enable them to interpret the data contained in this publication properly and make meaningful comparisons of similar data generated by various other agencies within the country as well as with the data produced by other countries in the world.

Rural-Urban Areas

Urban area : Urban areas are comprised of two types of administrative units – Statutory Towns and Census Towns.

- a) **Statutory Towns** : All administrative units that have been defined by statute as urban like Municipal Corporation, Municipality, Cantonment Board, Notified Town Area Committee, Town Panchayat, Nagar Palika etc., are known as Statutory Towns.
- b) **Census Towns** : Administrative units satisfying the following three criteria simultaneously are treated as Census Towns:
 - i) It should have a minimum population of 5,000 persons *;
 - ii) At least 75 per cent of the male main working population should have been engaged in non-agricultural pursuits; and
 - iii) It should have a density of population of at least 400 persons per sq. km. (1,000 per sq. mile).

* For the purpose of identification of places that qualify to be classified as 'Census Towns', all villages with a population of 4000 and above as per the Census 2001, a population density of 400 persons per sq. km. and having at least 75 per cent of male main working population engaged in non-agricultural activity were considered.
- c) **City** : Towns with population of 1,00,000 and above are categorized as cities.

Urban Agglomeration : An urban agglomeration is a continuous urban spread constituting a town and its adjoining outgrowths (OGs), or two or more physically contiguous towns together with or without outgrowths of such towns. An Urban Agglomeration must consist of at least a statutory town and its total population (i.e. all the constituents put together) should not be less than 20,000 as per the 2001 Census. In varying local conditions, there were similar other combinations which have been treated as urban agglomerations satisfying the basic condition of contiguity. Examples: Greater Mumbai UA, Delhi UA, etc.

Out Growth : An Out Growth (OG) is a viable unit such as a village or a hamlet or an enumeration block made up of such village or hamlet and clearly identifiable in terms of its boundaries and location. Some of the examples are railway colony, university campus, port area, military camp, etc., which have come up near a statutory town outside its statutory limits but within the revenue limits of a village or villages contiguous to the town. While determining the outgrowth of a town, it has been ensured that it possesses the urban features in terms of infrastructure and amenities such as pucca roads, electricity, taps, drainage system for disposal of waste water etc. educational institutions, post offices, medical facilities, banks etc. and physically contiguous with the core town of the UA. Each such town together with its outgrowth(s) is treated as an integrated urban area and is designated as an 'urban agglomeration'. In Census 2011, 474 UAs with 981 OGs were identified as against 384 UAs with 962 OGs in Census 2001.

Number of UAs/Towns and Out Growths (OGs) :

	Type of Towns/UAs/OGs	Number of towns	
		2011 Census	2001 Census
1	Statutory Towns	4,041	3,799
2	Census Towns	3,892	1,362
3	Urban Agglomerations	474	384
4	Out Growths	981	962

At the Census 2011 there are 7,933 towns in the country. The number of towns has increased by 2,772 since the last Census.

Rural area : Any administrative area that was not classified as Urban (Statutory/Census Town) is treated as a rural area. Generally, revenue village is the basic administrative unit in the Census. In the rural frame of Census 2011 there are 6,40,930 villages. There has been an increase of 2,342 villages since Census 2001.

The distribution of Statutory Towns, Census Towns and Revenue Villages is given in the Table below :

Sl. No.	States/Uts#	Statutory towns	Census towns	Villages
	India	4,041	3,892	6,40,930
1	Jammu & Kashmir	86	36	6,553
2	Himachal Pradesh	56	3	20,690
3	Punjab	143	74	12,581
4	Chandigarh #	1	5	5
5	Uttarakhand	74	41	16,793
6	Haryana	80	74	6,841
7	NCT of Delhi #	3	110	112
8	Rajasthan	185	112	44,672
9	Uttar Pradesh	648	267	1,06,773
10	Bihar	139	60	44,874
11	Sikkim	8	1	451
12	Arunachal Pradesh	26	1	5,589
13	Nagaland	19	7	1,428
14	Manipur	28	23	2,582
15	Mizoram	23	0	830
16	Tripura	16	26	875
17	Meghalaya	10	12	6,839
18	Assam	88	126	26,395
19	West Bengal	129	780	40,203
20	Jharkhand	40	188	32,394
21	Odisha	107	116	51,313
22	Chhattisgarh	168	14	20,126
23	Madhya Pradesh	364	112	54,903
24	Gujarat	195	153	18,225
25	Daman & Diu #	2	6	19
26	Dadra & Nagar Haveli #	1	5	65
27	Maharashtra	256	278	43,662
28	Andhra Pradesh	125	228	27,800
29	Karnataka	220	127	29,340
30	Goa	14	56	334
31	Lakshadweep #	0	6	21
32	Kerala	59	461	1,018
33	Tamil Nadu	721	376	15,979
34	Puducherry #	6	4	90
35	Andaman & Nicobar Islands #	1	4	555

Premises, Building, Census House and Household

Premises : Premises has been defined as a building along with the land and/or common places attached to it. A premises may not always have a compound wall or fencing. In such cases, the land or the common place as the case may be, available to the household is treated as 'Premises'.

Building : A 'building' is generally a single structure on the ground. Usually a building will have four walls and a roof. However, in some areas, the very nature of construction of building is such that there are no walls as in the case of conical structures. Such conical structures are also treated as buildings. Sometimes, it is made up of more than one component unit which are used or likely to be used as dwellings (residences) or establishments such as shops, business houses, offices, factories, workshops, worksheds, schools, places of entertainment, places of worship, godowns, stores, etc. It is also possible that buildings which have component units are used for a combination of purposes such as shop-cum-residence, workshop-cum-residence, office-cum-residence, residence-cum-doctor's clinic etc.

Census House : A 'Census house' is a building or part of a building used or recognized as a separate unit because it has a separate main entrance from the road or common courtyard or staircase etc. These may be occupied or vacant and may be used for residential or non-residential purposes or both. The purpose of Houselisting and Housing Census is to identify each and every such structure and give it a number. The manner in which buildings and Census houses are identified in the field by the enumerators in different situations is described hereunder:

- If a building has a number of Apartments or Blocks/Wings, which are independent of one another and have separate entrances of their own from the road or a common staircase or a common courtyard leading to a main gate, these are considered as separate Census houses.
- Sometimes a series of different buildings is found along a street that are joined with one another by common walls on either side looking like a continuous structure. These different units are practically independent of one another and are likely to have been built at different times and owned and occupied by different persons. In such cases though the whole structure with all the adjoining units apparently appear as one building, each portion is treated as a separate building.
- In large cities, the structure of multistoried apartments, look like one building, but each apartment is owned/occupied by different persons. In such cases the entire structure is treated as one building and each apartment as a separate Census house.
- In some metropolitan cities, the local authorities consider the individual apartments in a multi-storey apartment as separate buildings and number them as such. In these cases, each such apartment is treated as a separate building.
- In case of a large enclosed area (colony), with separate buildings owned by different persons, each building is treated as a separate building.
- In cases, where within an enclosed compound, separate buildings owned by an undertaking or company or even Government, are actually in occupation of different persons each such building is reckoned as a separate building. However if in any one of these buildings there are apartments in occupation of different households, each such apartment is treated as a separate Census house.
- In certain cases it is difficult to apply the definition of Census house strictly. For example, in an Urban area, a building has five rooms, each having a direct entrance from the common staircase or courtyard. By definition this has to be treated as five Census houses. However,

if all the five rooms are occupied by a single household it is not realistic to treat them as five Census houses. In such cases, 'singleness' of use of these rooms is considered and the entire building is treated as one Census house. On the other hand, if two independent households occupied five rooms, the first household living in 2 rooms and the second household occupying 3 rooms, the first two rooms together are treated as one Census house and the remaining rooms as another Census house. But if each room is occupied by an independent household then each room is treated as a separate Census house.

- In case of hostels, hotels, etc., even if the door of each room in which an inmate is living open to a common verandah, staircase, courtyard or a common room, the entire hostel/hotel building is treated as one Census house. But if such hostels/hotels have out-houses or other structures used for different purposes then each such structure located within the premises or attached to the main hostel/hotel is treated as a separate Census house.
- In some parts of the country, the pattern of habitation is such that a group of huts/structures located in a premises, whether enclosed or not, is occupied by one household. While the main residence is located in one hut/structure, other huts/structures are used for sleeping, as a kitchen, bath room, sitting room, etc. Though each of the huts/structures is a separate structure, they formed a single housing unit and therefore, are treated collectively as one building and one Census house. However, if there are also other huts in the premises used for other purposes and not as part of the household's residence such as, cattle shed, work-shed, etc., these are treated as separate Census houses.
- On the other hand, where a group of structures is located in a premises, whether enclosed or not belonging to the same person, e.g., the main house, the servant's quarter, the garage, etc., only one building number is given for this compound and each of the constituent unit is treated as a separate Census house.
- In case a household is using another structure, e.g., a sitting room, separated from the main residence by some distance or by other structures or by a road. In such cases, it becomes necessary to treat the separate structure used as the sitting room as a separate building/ Census house.
- It is quite common to find in municipal towns and cities that every site whether built upon or not is numbered by the municipal authorities on property basis. Such open sites, even if these are enclosed by a compound wall, are not listed for Census purpose. Only cases where a structure with roof has come up is treated as a building.
- The objective of Houselisting is to identify any structure where human beings could live. In view of this, structures such as pump houses, temples, grain stores, temporary huts built in the fields and other similar structures in which people can reside are treated as buildings. The structures too small for a person to live in are not treated as separate buildings.

Households : A 'household' in Census is defined as a group of persons who normally live together and take their meals from a common kitchen unless the exigencies of work prevents any of them from doing so. The persons in a household may be related or unrelated or a mix of both. However, if a group of unrelated persons live in a Census house but do not take their meals from the common kitchen, they are not considered a part of a common household. Each such person is treated as a separate household.

Institutional Households : A group of unrelated persons who live in an institution and take their meals from a common kitchen are considered as an Institutional Household. Boarding houses, messes, hostels, hotels, rescue homes, observation homes, beggars' homes, jails, ashrams, old age homes, children homes, orphanages, etc. are all covered in this type of household.

Having understood the concepts of a Census House and Household, the subsequent paragraphs describe the other concepts used in the Census Schedule. Columns 2 to 8 of the Schedule relate to the Census house. Columns 9 to 35 relate to households.

Line number (Column 1) : The enumerators were instructed that every line in the Houselisting Schedule was to be numbered serially. The line numbers were to be given continuously for the houselist block. Thus, the first line of the first schedule would represent the first Census house and the last line in the last schedule would represent the last Census house/household.

Building number (Column 2) : During the Census, every building was systematically assigned numbers. Where buildings were numbered by the Municipal/local authorities, the same were adopted in the Census. Where there was no systematic numbering by the Municipal/local authorities, the Census Enumerators assigned the building numbers.

Census house number (Column 3) : If a building by itself was a single Census house then the Census house was given the same number as the building. However, if different parts or constituent units of a building qualified as separate Census houses, then each Census house was given a sub-number within brackets after the building number.

Predominant material of Floor (Column 4) : Seven categories of floor materials have been specified in Census 2011. The Enumerators were instructed to ascertain the predominant material of the floor and assign the appropriate code. If in a house only the drawing room had a mosaic floor while all other rooms and corridors had cement floor, the material of floor was recorded as 'Cement' (predominant material). Material not falling under any of the first six specified categories was treated as 'Any other'. The Codes used in Census 2011 are as under:

Material of Floor	Code
Mud	1
Wood/Bamboo	2
Burnt Brick	3
Stone	4
Cement	5
Mosaic/Floor Tiles	6
Any other	7

Predominant material of Wall (Column 5) : There is a change in this question since the last Census. 'Stone packed with mortar' and 'stone not packed with mortar' have been listed as separate categories. This is aimed at giving better clarity on the type of material used. While the first category is likely to be categorized as permanent material, the latter (stone not packed with mortar) is likely to be treated as non-permanent material. Enumerators were instructed to note the material used in the major portion of the walls of the house and record the appropriate code. In case of any confusion on account of the outside surface being plastered and painted, the predominant material of the wall was to be ascertained from the respondent. For example, in cases of walls made of mud, unburnt brick or brick plastered with cement and painted, it is not possible to record the material accurately. In such cases, the actual material such as 'Mud/unburnt Brick' or 'Burnt Brick' was ascertained from the respondent and only then appropriate codes given. In case the respondent expressed his ignorance about the material, it was classified as 'Any other'. 10 Codes - '0-9' as mentioned below were used in Census 2011.

Material of Wall	Code
Grass/thatch/bamboo etc.	1
Plastic/polythene	2
Mud/unburnt Brick	3
Wood	4
Stone not packed with mortar	5
Stone packed with mortar	6
G.I./metal/asbestos sheets	7
Burnt brick	8
Concrete	9
Any other	0

Predominant material of Roof (Column 6) : There are two changes in this question since the last Census. 'Tiles', which had a single code in the last Census has been sub-divided into two categories-

Material of Roof	Code
Grass/thatch/bamboo/wood/mud etc.	1
Plastic/polythene	2
Hand made tiles	3
Machine made tiles	4
Burnt brick	5
Stone	6
Slate	7
G.I./metal/asbestos sheets	8
Concrete	9
Any other	0

'Hand-made Tiles' and 'Machine-made Tiles' Machine-made tiles used as material for roof, refers to all those type of tiles which are manufactured with the help of machines as against handmade (desi) tiles. Handmade tiles are known by various names such as Penkulu, Kavelu, desi nalia, khaprail etc. in different parts of the country. The category 'Brick' has been slightly modified as 'Burnt Brick'. For determining the material of roof, the material used for the outer roof exposed to the weather is recorded, and not the material used inside ceiling. For example, if the roof of the ground floor is made of wood, and the roof of the top floor which is exposed to the weather is made of

concrete, the roof of the Census houses located in the building was taken as 'Concrete'. The codes for predominant material of the roof in Census 2011 are listed below.

Use of Census House	Code
Residence	1
Residence-cum -other use	2
Shop/Office	3
School/College etc.	4
Hotel/lodge/guest house etc.	5
Hospital/Dispensary etc.	6
Factory/workshop/workshed etc.	7
Place of worship	8
Other non-residential use	9
Vacant	0

Use of Census house (Column 7) : This has two parts - one for recording the code number for the use to which the Census House is put to and the second part for actually writing down a description of the use. The Enumerators were instructed to ascertain the actual use of the Census house and record the appropriate code from the ten categories listed below.

Condition of Census house (Column 8) : The Enumerators were instructed to enquire regarding the condition of the Census house only if it was used for residential or partly residential purpose and if a normal household was found occupying the Census house.

Based on the perception of the respondent, condition of the Census houses, was classified as 'good', 'livable' or 'dilapidated' and code '1', '2' or 3 assigned respectively.

Household number (Column 9) : Three boxes were provided to write the Household number. The Enumerators were instructed to assign Household numbers to every normal Household starting from 001. However, in the case of Institutional Households, they were instructed to enter code '999' irrespective of the number of Institutional Households in the Houselisting Block.

Total number of persons normally residing in the household (Column 10, 11 and 12) : The Enumerators were instructed to ascertain the total number of persons normally residing in each of the Normal as well as Institutional Households by gender and fill-up the relevant columns. Eunuchs and hermaphrodites were counted as 'Males'. While normal residents were counted as part of the Household, even if some of them were absent on the day of the visit of the Enumerator, casual visitors were excluded.

Name and sex of the head of the household (Column 13 and 14) : A person who generally bears the chief responsibility for the maintenance of the household and takes decisions on behalf of the household is considered as the head of household. The head of the household may not necessarily be the eldest male member. A female or a younger member of either sex normally residing in the household could also be the head of the household.

Whether head of the household belongs to Scheduled Caste or Scheduled Tribe (Column 15) : The Enumerators were instructed to ascertain whether the head of the household belonged to Scheduled Caste, Scheduled Tribe or Others. Every Enumerator was furnished with a list of the Scheduled Castes and the Scheduled Tribes relating to their respective State/Union Territory. If the head of the Household

belonged to Scheduled Caste (SC), Code '1' was assigned. In the case of Scheduled Tribe (ST), Code '2' was recorded. In case the head of household did not belong to the above, Code '3' was assigned. The Enumerators were cautioned that Scheduled Castes can only be from Hindus, Sikhs and Buddhists and not from any other religion. Scheduled Tribes however, may belong to any religion. This question was not asked in the case of Institutional Households.

Columns 16 to 35 were canvassed only for normal households. In the case of institutional households and non-residential Census houses, the enumerators were instructed to record (-) against these Columns.

Ownership status of Census houses (Column 16) : The information regarding ownership status of every household was collected. If a household was self occupying the Census house owned by it and not making payments in the form of rent to anyone, then the household was considered as living in an 'owned' house. A household was treated as living in 'rented' house if rent was paid or contracted for by the household in cash or kind. Accommodation provided by employer like Government quarters ,etc was also treated as rented.

Number of dwelling rooms exclusively in possession of the household (Column 17) : The number of dwelling rooms exclusively in possession of the household was recorded. The concept of a dwelling room in Census is any room with walls, a doorway and a roof having width and length enough for a person to sleep in, i.e., a length of not less than 2 metres, a breadth of at least 1.5 metres and a height of 2 metres. It was specifically clarified to the enumerator that a dwelling room includes living room, bedroom, dining room, drawing room, study room, servant's room and other habitable rooms provided it satisfies the criterion of above dimensions. Kitchen, bathroom, latrine, store room, passageway and verandah which are not normally used for living were not considered as dwelling rooms.

Number of married couples living in the household (Column 18) : The Enumerators were instructed to include all currently married couples normally living in the household irrespective of their age.

Main source of drinking water (Column 19) : Data was collected regarding the main source of drinking water for the household. The source, which was availed during the greater part of the year was to be recorded as the main source. Tap water was bifurcated in two categories, i.e., 'Tap water from treated source' and 'Tap water from un-treated source'. Similarly Well water was separately canvassed under 'covered well' and 'Un-covered well'. Handpump code was used where ground water was extracted manually. Tubewell/Borehole code was used where sub-soil water was taken out through electricity or diesel pump. Other sources included those cases where drinking water was made available by tankers or bottled water was used by the household. The following codes were used :

Main Source of Drinking Water	Code
Tap water from treated source	1
Tap water from un-treated source	2
Covered well	3
Un-covered well	4
Handpump	5
Tubewell/borehole	6
Spring	7
River/canal	8
Tank/pond/lake	9
Other Sources	0

Availability of drinking water source (Column 20) : Information on availability of drinking water source was collected depending upon the distance at which it was available.

- i) Within the premises : Code '1' was assigned if the source was located within the premises where the household lived.
- ii) Near the premises : Code '2' was assigned if the source was located within a range of 100 metres from the premises in urban areas and within a distance of 500 metres in the case of rural areas.

- iii) Away from the premises : Code '3' was recorded if the drinking water source was located beyond 100 metres from the premises in urban areas and beyond 500 metres in rural areas.

Main Source of Lighting	Code
Electricity	1
Kerosene	2
Solar	3
Other oil	4
Any other	5
No lighting	6

Main source of lighting (Column 21) : The source of lighting used for major part of the preceding year was treated as the main source of lighting. Six sources and their codes used in Census 2011 are as follows :

Type of Latrine Facility	Code
Flush/pour flush latrine connected to	
Piped sewer system	1
Septic tank	2
Other system	3
Pit Latrine	
With slab/Ventilated Improved Pit	4
Without slab/open pit	5
Night soil disposed into open drain	6
Service Latrine	
Night soil removed by human	7
Night soil serviced by animals	8
No latrine within premises	
Public Latrine	9
Open	0

Availability and type of latrine within the premises (Columns 22 and 23) : Two questions were canvassed during Houselisting & Housing Census, 2011 to ascertain the availability and type of latrine within the premises. The first question related to whether latrine facility was available within the premises. Based on the response to this question, the appropriate codes for the type of latrine were recorded. The set of codes used during Census 2011 are given below :

If the pour flush latrine was connected to a system of sewer pipes that collected both human excreta and wastewater and removed them from the household environment Code '1' was recorded. Sewerage system consisted of facilities for collection, pumping, treating and disposing of human excreta and wastewater. This system is usually underground and is maintained by

the public authorities. If the pour flush latrine was connected to a septic tank that collected both human excreta and wastewater and removed them from the household environment Code '2' was recorded. Septic tank refers to a system for excreta collection consisting of a water-tight settling tank normally located underground, away from the house. These Septic tanks undergo cleaning periodically (usually after a few years) either manually or by machines. If the flush/ pour flush latrine was connected to any system other than Piped sewer system or Septic tank, e.g., excreta flushed to the street, yard/plot, drainage ditch or other location, it was given Code '3'.

Defecation into pits dug into the ground for the reception of night soil directly without flushing were reckoned as pit latrines. A pit latrine with a squatting slab or platform or seat firmly supported on all sides which was raised above the surrounding ground level to prevent surface water from entering the pit and easy to clean was recorded as 'Pit latrine with Slab'. Such pit latrines were some times ventilated by a pipe extending above the latrine roof and the open end of the vent pipe was covered with mesh or fly-proof net. This was referred to as Ventilated Improved Pit latrine. 'Code 4' was recorded for both these types of latrines. A pit latrine without a squatting slab or platform or seat was given Code '5'.

In some parts of the country there is facility of a latrine within the premises but the waste material is disposed directly into the open drain. Code '6' was recorded for these types of latrines

In many parts of the country, the human excreta is collected in a bucket or other container or even allowed to collect in the open and is removed physically by human beings or animals. In case it was removed by human beings, Code '7' was recorded and in case it was serviced by animals, Code '8' was recorded.

Data was collected separately for the households using public latrine (Code '9') and defecating in the open areas such as open fields, bush, river, stream, railway tracks, etc (Code '0').

Connectivity of waste water outlet (Column 24) :

Under this question, the information related to drainage system was recorded. The following three codes were used in Census 2011 :

Waste Water Outlet Connected to	Code
Closed drainage	1
Open drainage	2
No drainage	3

Bathing facility within the premises (Column 25) : The information on bathing facility available for the household within the premises was recorded in this column. In Census 2011, availability of a proper bathroom within the premises was recorded as Code '1' and availability of an enclosure for bathing without a roof was recorded as Code '2'. This categorisation is new in this Census.

Availability of kitchen (Column 26) : This question sought to record whether cooking was done within the house or outside. In either case, information was sought whether there was a separate kitchen (room) for cooking or not.

Availability of kitchen	Code
Cooking inside house	
Has kitchen	1
Does not have kitchen	2
Cooking outside house	
Has kitchen	3
Does not have kitchen	4
No cooking	5

Fuel used for cooking (Column 27) : The type of fuel mostly used for cooking by the household was recorded. If the household was using more than one fuel for cooking, the predominant fuel used for cooking was recorded. In case, if no cooking was done in the household, the answer was recorded accordingly. For recording the information on type of fuel used, the ten options given below were used:

Fuel Used for Cooking	Code
Firewood	1
Crop residue	2
Cowdung cake	3
Coal/lignite/charcoal	4
Kerosene	5
LPG/PNG	6
Electricity	7
Bio-gas	8
Any other	9
No cooking	0

Availability of assets (Columns 28 to 34) : The availability of certain assets in the household was ascertained and the answers were recorded. The assets for which the information was collected for each household were Radio/Transistor, Television, Computer/Laptop, Telephone/Mobile Phone, Bicycle, Scooter /Motor Cycle/Moped and Car/Jeep/Van. The enquiry was limited to their availability and not their number.

The question on availability of Computers/laptop is a new question in Census 2011. This question also seeks to ascertain whether internet facility is available. Similarly, a new question on availability of mobile phone and both landline/mobile phone has been canvassed.

Availing banking services (Column 35) : A household was considered to be availing banking services if the head and/or any other member in the household was availing services provided by a bank or post office as a holder of any type of account. This covered nationalised banks, private banks, foreign banks and co-operative banks. However, credit and thrift societies were not considered part of the banking system.

ज-शृंखला

जनगणना मकानों, परिवार सुविधाओं और
परिसम्पत्तियों से संबंधित सारणियाँ

(सारणी ज-1 के अलावा सभी सारणियाँ ताला बंद/खाली मकानों को छोड़कर)

H-SERIES

**TABLES ON CENSUS HOUSES, HOUSEHOLD
AMENITIES AND ASSETS**

(All tables excludes locked/vacant houses, except Table H-1)

सारणी के बारे में

ज-1: जनगणना मकान और वे किस उपयोग में आते हैं।

*प्रस्तुतीकरण का स्तर: भारत/राज्य/जिला/शहर
2001 जनगणना की तदुत्तरूपी सारणी: सारणी ज-1*

इस सारणी में जनगणना मकानों, खाली मकानों की कुल संख्या और आबाद जनगणना मकानों का उनके उपयोग के अनुसार वितरण दिया गया है। जनगणना मकानों के विभिन्न आवासीय और गैर-आवासीय उपयोगों को विभिन्न श्रेणियों में समूहबद्ध किया गया है। सारणी के कॉलम 15 में दर्शाए गए बंद मकानों की कुल संख्या को मकानसूची अनुसूची के अन्य कॉलमों के साथ कॉलम 7 में दिए गए आंकड़ों से सम्बद्ध करके प्राप्त किया गया है। बन्द मकान वे मकान हैं जिनका उपयोग मकानसूची अनुसूची के कॉलम 7 में उल्लिखित है किन्तु अन्य कॉलमों 4 से 6 और 8 से 35 में ' - ' के रूप में दिखाया गया है। इस सारणी में आंकड़े योग, ग्रामीण और नगरीय क्षेत्रों के लिए अलग-अलग प्रस्तुत किए गए हैं। इस सारणी में देश के मकानों की कुल संख्या और उनका उपयोग दिया गया है।

शहर स्तर के आंकड़े केवल इलेक्ट्रॉनिक फॉर्मेट में उपलब्ध होंगे।

About the Table

H-1: Census houses and the uses to which they are put

*Level of presentation: India/State/District/City
Corresponding Table of 2001 Census: Table H-1*

This table gives the total number of census houses, the vacant houses and the distribution of occupied census houses by their use. The various residential and non-residential uses of census houses are grouped into different categories. Total number of locked houses provided in Column 15 of the table has been derived by relating the data in Column 7 with other Columns of the Houselist Schedule. Locked houses are those houses, whose use is specified under Column 7 of the Houselist Schedule but other columns, 4 to 6 and 8 to 35 are shown as '-'. The data in this table are presented separately for total, rural and urban areas. This table gives the housing stock in the country and its uses.

City level data will be available only in electronic format.

ज-1: जनगणना मकान और वे किस उपयोग में आते हैं
H-1: CENSUS HOUSES AND THE USES TO WHICH THEY ARE PUT

योग ग्रामीण नगरीय	जनगणना मकानों की कुल संख्या/Total number of census houses		खाली जनगणना मकानों की कुल संख्या/Total number of vacant census houses		धारित जनगणना मकानों की कुल संख्या/Total number of occupied census houses		धारित जनगणना मकानों के उपयोग/Occupied Census Houses used as											ताला बन्द धारित जनगणना मकानों की संख्या/No. of occupied locked census houses		Total Rural Urban
	2	3	4	5	6	7	8	9	10	11	12	13	14							
भारत/INDIA																				
योग	33,08,35,767	2,46,72,968	30,61,62,799	23,60,62,866	85,78,716	1,76,72,786	21,06,530	7,20,806	6,83,202	24,96,655	30,13,140	3,35,47,747	12,80,351	Total						
ग्रामीण	22,06,95,914	1,35,79,338	20,71,16,576	15,99,28,652	62,27,951	69,76,051	17,02,048	3,43,657	3,60,170	9,99,689	24,19,700	2,76,05,772	5,52,886	Rural						
नगरीय	11,01,39,853	1,10,93,630	9,90,46,223	7,61,34,214	23,50,765	1,06,96,735	4,04,482	3,77,149	3,23,032	14,96,966	5,93,440	59,41,975	7,27,465	Urban						
राज्य - जम्मू और कश्मीर 01/STATE - JAMMU & KASHMIR 01																				
योग	36,03,632	3,04,413	32,99,219	18,27,285	93,655	3,39,197	31,843	7,473	6,278	32,913	49,135	8,88,166	23,274	Total						
ग्रामीण	26,63,460	1,92,439	24,71,021	13,39,136	85,370	1,64,351	26,262	3,205	4,766	21,500	40,500	7,76,329	9,602	Rural						
नगरीय	9,40,172	1,11,974	8,28,198	4,88,149	8,285	1,74,846	5,581	4,268	1,512	11,413	8,635	1,11,837	13,672	Urban						
राज्य - हिमाचल प्रदेश 02/STATE - HIMACHAL PRADESH 02																				
योग	29,33,663	3,45,645	25,88,018	14,44,104	29,466	1,93,732	27,560	7,965	7,376	26,540	38,199	8,01,005	12,071	Total						
ग्रामीण	26,12,611	2,89,285	23,23,326	12,81,732	25,913	1,42,141	25,568	5,652	6,436	22,437	36,244	7,69,039	8,164	Rural						
नगरीय	3,21,052	56,360	2,64,692	1,62,372	3,553	51,591	1,992	2,313	940	4,103	1,955	31,966	3,907	Urban						
राज्य - पंजाब 03/STATE - PUNJAB 03																				
योग	78,47,447	6,60,110	71,87,337	51,56,379	2,41,088	7,54,217	31,228	10,031	14,494	71,985	63,244	7,97,101	47,570	Total						
ग्रामीण	46,68,757	3,21,896	43,46,861	31,45,324	1,64,981	2,67,797	22,955	5,607	8,241	19,169	49,931	6,41,972	20,884	Rural						
नगरीय	31,78,690	3,38,214	28,40,476	20,11,055	76,107	4,86,420	8,273	4,424	6,253	52,816	13,313	1,55,129	26,686	Urban						

टिप्पणी/Note :

1. मणिपुर के सेनापति जिले के पाओमाटा, माओ मारम और पुरल उपखण्डों के आंकड़े शामिल नहीं हैं।/ 1. Excludes figures of Paomata, Mao maram and Purul sub-divisions of Senapati district of Manipur.
2. पश्चिम बंगाल के पश्चिम मेदिनीपुर जिले के 260 ग्रामों के आंकड़े शामिल नहीं हैं।/ 2. Excludes figures of 260 villages of Paschim Medinipur district of West Bengal.
3. छत्तीसगढ़ के दक्षिण बस्तर दन्तेवाड़ा जिले के 70 ग्रामों एवं बीजापुर जिले के 33 ग्रामों के आंकड़े शामिल नहीं हैं।/ 3. Excludes figures of 70 villages of Dakshin Baster Dantewada district and 33 villages of Bijapur district of Chhattisgarh.

ज-1: जनगणना मकान और वे किस उपयोग में आते हैं
H-1: CENSUS HOUSES AND THE USES TO WHICH THEY ARE PUT

योग ग्रामीण नगरीय	खाली जनगणना मकानों की कुल संख्या/Total number of vacant census houses		धारित जनगणना मकानों की कुल संख्या/Total number of occupied census houses		धारित जनगणना मकानों के उपयोग/Occupied Census Houses used as											ताला बन्द धारित जनगणना मकानों की संख्या/ No. of occupied locked census houses	
	2	3	4	5	6	7	8	9	10	11	12	13	14	1			
	2,98,367	19,878	2,78,489	2,30,461	4,202	24,232	695	506	366	2,766	450	13,380	1,431				
ग्रामीण	8,911	565	8,346	6,589	165	728	25	11	11	47	44	680	46				
नगरीय	2,89,456	19,313	2,70,143	2,23,872	4,037	23,504	670	495	355	2,719	406	12,700	1,385				
	33,83,410	3,36,409	30,47,001	18,96,525	94,630	2,32,525	29,949	12,346	7,676	18,096	33,503	7,04,667	17,084				
ग्रामीण	25,12,569	2,57,825	22,54,744	13,31,072	69,844	1,16,920	25,973	6,927	5,226	10,546	29,510	6,48,501	10,225				
नगरीय	8,70,841	78,584	7,92,257	5,65,453	24,786	1,15,605	3,976	5,419	2,450	7,550	3,993	56,166	6,859				
	70,88,008	6,19,804	64,68,204	42,22,543	4,84,121	5,44,076	24,364	11,814	13,665	52,416	33,315	10,48,772	33,118				
ग्रामीण	44,44,365	3,22,995	41,21,370	25,58,711	4,02,376	1,91,764	17,072	6,232	7,913	13,990	24,873	8,85,407	13,032				
नगरीय	26,43,643	2,96,809	23,46,834	16,63,832	81,745	3,52,312	7,292	5,582	5,752	38,426	8,442	1,63,365	20,086				
	46,05,555	5,12,691	40,92,864	31,76,329	1,37,575	3,77,299	9,709	7,754	7,853	90,945	8,668	2,37,244	39,488				
ग्रामीण	1,24,422	22,556	1,01,866	75,234	3,458	3,022	279	60	113	829	354	17,713	804				
नगरीय	44,81,133	4,90,135	39,90,998	31,01,095	1,34,117	3,74,277	9,430	7,694	7,740	90,116	8,314	2,19,531	38,684				
	1,80,70,963	18,46,993	1,62,23,970	1,21,39,693	3,62,733	11,24,928	1,31,434	37,615	36,649	1,11,482	2,24,269	19,84,031	71,136				
ग्रामीण	1,32,96,654	12,03,878	1,20,92,776	91,73,665	2,59,689	4,91,247	1,09,798	24,353	26,432	52,721	1,87,799	17,38,128	28,944				
नगरीय	47,74,309	6,43,115	41,31,194	29,66,028	1,03,044	6,33,681	21,636	13,262	10,217	58,761	36,470	2,45,903	42,192				

ज-1: जनगणना मकान और वे किस उपयोग में आते हैं
H-1: CENSUS HOUSES AND THE USES TO WHICH THEY ARE PUT

योग ग्रामीण नगरीय	जनगणना मकानों की कुल संख्या/Total number of census houses		खाली जनगणना मकानों की कुल संख्या/Total number of vacant census houses		धारित जनगणना मकानों की कुल संख्या/Total number of occupied census houses		धारित जनगणना मकानों के उपयोग/Occupied Census Houses used as											ताला बन्द धारित जनगणना मकानों की संख्या/No. of occupied locked census houses		Total
	2	3	4	5	6	7	8	9	10	11	12	13	14	15						
	4,51,72,443	24,07,224	4,27,65,219	3,08,84,566	17,81,935	20,13,292	2,56,746	51,005	80,727	2,13,862	3,54,421	69,65,805	1,62,860	Total						
ग्रामीण	3,47,26,215	14,50,180	3,32,76,035	2,39,63,560	13,18,778	9,29,769	2,17,512	29,357	53,986	1,20,460	2,95,399	62,66,805	80,409	Rural						
नगरीय	1,04,46,228	9,57,044	94,89,184	69,21,006	4,63,157	10,83,523	39,234	21,648	26,741	93,402	59,022	6,99,000	82,451	Urban						
	2,34,14,674	5,77,848	2,28,36,826	1,77,44,046	7,16,879	7,71,078	1,05,439	30,489	29,587	78,450	1,66,560	31,40,539	53,759	Total						
ग्रामीण	2,07,13,342	4,11,757	2,03,01,585	1,58,63,317	6,23,510	4,81,988	91,605	17,700	19,814	60,858	1,50,338	29,55,325	37,130	Rural						
नगरीय	27,01,332	1,66,091	25,35,241	18,80,729	93,369	2,89,090	13,834	12,789	9,773	17,592	16,222	1,85,214	16,629	Urban						
	1,69,022	16,400	1,52,622	1,23,686	4,429	8,366	2,434	1,320	324	723	1,407	9,083	850	Total						
ग्रामीण	1,15,395	9,863	1,05,532	89,623	2,734	3,076	2,100	496	254	369	1,185	5,164	531	Rural						
नगरीय	53,627	6,537	47,090	34,063	1,695	5,290	334	824	70	354	222	3,919	319	Urban						
	3,75,960	32,967	3,42,993	2,52,836	6,840	19,561	5,405	1,627	787	2,503	3,427	46,837	3,170	Total						
ग्रामीण	2,70,546	19,433	2,51,113	1,89,726	4,215	8,197	4,774	978	559	1,683	2,960	36,768	1,253	Rural						
नगरीय	1,05,414	13,534	91,880	63,110	2,625	11,364	631	649	228	820	467	10,069	1,917	Urban						
	5,34,424	38,873	4,95,551	3,93,855	4,889	24,892	3,887	2,799	941	4,101	3,168	53,838	3,181	Total						
ग्रामीण	3,60,385	16,562	3,43,823	2,81,612	2,416	6,368	2,985	1,604	603	2,426	2,354	42,191	1,264	Rural						
नगरीय	1,74,039	22,311	1,51,728	1,12,243	2,473	18,524	902	1,195	338	1,675	814	11,647	1,917	Urban						

ज-1: जनगणना मकान और वे किस उपयोग में आते हैं
H-1: CENSUS HOUSES AND THE USES TO WHICH THEY ARE PUT

योग ग्रामीण नगरीय	खाली जनगणना मकानों की कुल संख्या/Total number of vacant census houses			धारित जनगणना मकानों की कुल संख्या/Total number of occupied census houses			धारित जनगणना मकानों के उपयोग/Occupied Census Houses used as											ताला बन्द धारित जनगणना मकानों की संख्या/ No. of occupied locked census houses	
	2	3	4	5	6	7	8	9	10	11	12	13	14	15					
1	2	3	4	5	6	7	8	9	10	11	12	13	14	15					
राज्य - मणिपुर 14/STATE - MANIPUR 14																			
योग	6,09,964	8,102	6,01,862	4,92,227	9,097	17,826	4,209	1,974	698	5,807	5,549	63,248	1,227	Total					
ग्रामीण	3,97,837	3,411	3,94,426	3,27,732	4,397	5,733	2,996	990	401	3,224	3,865	44,373	715	Rural					
नगरीय	2,12,127	4,691	2,07,436	1,64,495	4,700	12,093	1,213	984	297	2,583	1,684	18,875	512	Urban					
राज्य - मिज़ोरम 15/STATE - MIZORAM 15																			
योग	2,69,431	11,850	2,57,581	2,17,242	3,663	12,111	4,879	786	658	1,989	3,875	11,830	548	Total					
ग्रामीण	1,23,347	4,162	1,19,185	1,03,038	1,645	2,363	3,097	333	414	656	2,375	5,046	218	Rural					
नगरीय	1,46,084	7,688	1,38,396	1,14,204	2,018	9,748	1,782	453	244	1,333	1,500	6,784	330	Urban					
राज्य - त्रिपुरा 16/STATE - TRIPURA 16																			
योग	10,66,863	41,960	10,24,903	8,26,686	13,419	85,950	10,692	1,855	2,214	5,412	10,366	66,052	2,257	Total					
ग्रामीण	7,48,686	22,383	7,26,303	5,95,865	9,772	44,422	8,999	1,097	1,342	3,117	8,034	52,661	994	Rural					
नगरीय	3,18,177	19,577	2,98,600	2,30,821	3,647	41,528	1,693	758	872	2,295	2,332	13,391	1,263	Urban					
राज्य - मेघालय 17/STATE - MEGHALAYA 17																			
योग	7,21,467	33,211	6,88,256	5,30,336	5,828	42,226	11,584	2,242	1,111	5,853	7,005	74,412	7,659	Total					
ग्रामीण	5,53,593	18,883	5,34,710	4,17,432	3,986	22,977	10,507	1,544	794	4,093	6,377	63,296	3,704	Rural					
नगरीय	1,67,874	14,328	1,53,546	1,12,904	1,842	19,249	1,077	698	317	1,760	628	11,116	3,955	Urban					
राज्य - असम 18/STATE - ASSAM 18																			
योग	90,74,503	2,90,945	87,83,558	62,55,964	96,262	5,26,621	93,616	18,368	21,304	51,472	1,59,818	15,33,282	26,851	Total					
ग्रामीण	75,88,998	1,70,721	74,18,277	52,85,829	75,972	3,19,552	85,003	10,608	15,184	35,802	1,42,210	14,30,118	17,999	Rural					
नगरीय	14,85,505	1,20,224	13,65,281	9,70,135	20,290	2,07,069	8,613	7,760	6,120	15,670	17,608	1,03,164	8,852	Urban					

ज-1: जनगणना मकान और वे किस उपयोग में आते हैं
H-1: CENSUS HOUSES AND THE USES TO WHICH THEY ARE PUT

योग ग्रामीण नगरीय	जनगणना मकानों की कुल संख्या/Total number of census houses		खाली जनगणना मकानों की कुल संख्या/Total number of vacant census houses		धारित जनगणना मकानों की कुल संख्या/Total number of occupied census houses		धारित जनगणना मकानों के उपयोग/Occupied Census Houses used as											ताला बन्द धारित जनगणना मकानों की संख्या/No. of occupied locked census houses		Total
	2	3	4	5	6	7	8	9	10	11	12	13	14	15						
राज्य - पश्चिम बंगाल 19/STATE - WEST BENGAL 19																				
योग	2,53,43,715	10,64,427	2,42,79,288	1,93,56,055	5,76,038	16,75,679	1,19,465	30,254	64,983	2,04,051	2,57,125	19,54,479	41,159	Total						
ग्रामीण	1,69,53,359	5,21,421	1,64,31,938	1,32,18,052	3,79,987	8,21,853	93,787	13,348	38,896	87,897	2,00,027	15,61,202	16,889	Rural						
नगरीय	83,90,356	5,43,006	78,47,350	61,38,003	1,96,051	8,53,826	25,678	16,906	26,087	1,16,154	57,098	3,93,277	24,270	Urban						
राज्य - झारखण्ड 20/STATE - JHARKHAND 20																				
योग	77,96,033	4,53,726	73,42,307	57,63,861	3,74,827	3,03,982	68,290	16,105	12,014	29,753	64,336	6,90,580	18,559	Total						
ग्रामीण	57,46,528	2,61,438	54,85,090	43,23,475	3,27,509	1,17,479	58,142	7,350	7,169	16,710	53,115	5,65,355	8,786	Rural						
नगरीय	20,49,505	1,92,288	18,57,217	14,40,386	47,318	1,86,503	10,148	8,755	4,845	13,043	11,221	1,25,225	9,773	Urban						
राज्य - ओडिशा 21/STATE - ODISHA 21																				
योग	1,27,59,133	7,00,902	1,20,58,231	91,84,785	2,59,921	6,17,933	98,437	34,226	17,873	77,701	1,33,789	15,94,024	39,542	Total						
ग्रामीण	1,05,54,975	4,81,484	1,00,73,491	77,20,226	2,23,462	3,63,057	86,979	23,087	12,097	58,366	1,16,996	14,43,598	25,623	Rural						
नगरीय	22,04,158	2,19,418	19,84,740	14,64,559	36,459	2,54,876	11,458	11,139	5,776	19,335	16,793	1,50,426	13,919	Urban						
राज्य - छत्तीसगढ़ 22/STATE - CHHATTISGARH 22																				
योग	67,99,689	4,21,827	63,77,862	53,55,942	1,96,386	1,98,400	82,634	11,610	10,508	24,107	62,015	4,19,509	16,751	Total						
ग्रामीण	51,64,079	2,58,820	49,05,259	41,76,621	1,45,840	82,578	73,969	6,403	6,448	11,545	50,539	3,42,957	8,359	Rural						
नगरीय	16,35,610	1,63,007	14,72,603	11,79,321	50,546	1,15,822	8,665	5,207	4,060	12,562	11,476	76,552	8,392	Urban						
राज्य - मध्यप्रदेश 23/STATE - MADHYA PRADESH 23																				
योग	1,84,98,763	10,21,484	1,74,77,279	1,39,90,660	8,63,183	6,03,045	1,98,641	25,618	27,126	57,511	1,70,240	14,91,445	49,810	Total						
ग्रामीण	1,34,53,987	5,71,350	1,28,82,637	1,03,60,677	6,70,297	1,93,537	1,74,516	12,620	15,839	21,787	1,35,495	12,80,912	16,957	Rural						
नगरीय	50,44,776	4,50,134	45,94,642	36,29,983	1,92,886	4,09,508	24,125	12,998	11,287	35,724	34,745	2,10,533	32,853	Urban						

ज-1: जनगणना मकान और वे किस उपयोग में आते हैं
H-1: CENSUS HOUSES AND THE USES TO WHICH THEY ARE PUT

योग ग्रामीण नगरीय	जनगणना मकानों की कुल संख्या/Total number of census houses		खाली जनगणना मकानों की कुल संख्या/Total number of vacant census houses		धारित जनगणना मकानों की कुल संख्या/Total number of occupied census houses		धारित जनगणना मकानों के उपयोग/Occupied Census Houses used as											ताला बन्द धारित जनगणना मकानों की संख्या/No. of occupied locked census houses		Total Rural Urban
	1	2	3	4	5	6	7	8	9	10	11	12	13	14	1	2				
राज्य - गुजरात 24/STATE - GUJARAT 24																				
योग	1,75,24,030	24,03,117	1,51,20,913	1,17,28,917	4,16,806	12,48,409	93,087	24,963	39,801	2,36,317	1,81,854	11,13,142	37,617	Total						
ग्रामीण	92,93,240	11,74,650	81,18,590	64,09,772	3,29,672	2,91,513	72,574	8,308	14,004	46,438	1,37,615	7,98,419	10,275	Rural						
नगरीय	82,30,790	12,28,467	70,02,323	53,19,145	87,134	9,56,896	20,513	16,655	25,797	1,89,879	44,239	3,14,723	27,342	Urban						
संघ राज्यक्षेत्र - दमन और दीव 25/UNION TERRITORY - DAMAN & DIU 25																				
योग	89,929	14,652	75,277	59,253	821	6,251	221	488	146	2,014	555	5,359	169	Total						
ग्रामीण	19,794	2,584	17,210	12,552	161	870	101	208	36	326	258	2,696	2	Rural						
नगरीय	70,135	12,068	58,067	46,701	660	5,381	120	280	110	1,688	297	2,663	167	Urban						
संघ राज्यक्षेत्र - दादरा और नागर हवेली 26/UNION TERRITORY - DADRA & NAGAR HAVELI 26																				
योग	1,08,783	18,794	89,989	71,692	1,176	6,886	711	530	209	2,822	425	5,201	337	Total						
ग्रामीण	48,221	7,153	41,068	34,662	663	1,772	549	198	85	854	259	1,996	30	Rural						
नगरीय	60,562	11,641	48,921	37,030	513	5,114	162	332	124	1,968	166	3,205	307	Urban						
राज्य - महाराष्ट्र 27/STATE - MAHARASHTRA 27																				
योग	3,35,69,762	37,68,699	2,98,01,063	2,31,77,085	5,42,163	19,56,484	2,13,833	1,09,558	1,00,885	3,82,513	2,78,768	28,34,817	2,04,957	Total						
ग्रामीण	1,75,19,193	16,56,922	1,58,62,271	1,26,44,256	2,99,310	5,55,931	1,65,195	44,130	38,061	1,02,688	2,05,496	17,41,483	65,721	Rural						
नगरीय	1,60,50,569	21,11,777	1,39,38,792	1,05,32,829	2,42,853	14,00,553	48,638	65,428	62,824	2,79,825	73,272	10,93,334	1,39,236	Urban						
राज्य - आन्ध्र प्रदेश 28/STATE - ANDHRA PRADESH 28																				
योग	2,55,94,996	18,85,565	2,37,09,431	2,03,94,091	4,18,158	7,93,582	1,38,574	61,495	49,556	1,59,357	1,91,418	14,29,701	73,499	Total						
ग्रामीण	1,71,74,077	12,71,199	1,59,02,878	1,38,02,058	2,63,617	2,98,225	1,09,209	32,882	24,593	75,125	1,64,825	10,96,035	36,309	Rural						
नगरीय	84,20,919	6,14,366	78,06,553	65,92,033	1,54,541	4,95,357	29,365	28,613	24,963	84,232	26,593	3,33,666	37,190	Urban						

ज-1: जनगणना मकान और वे किस उपयोग में आते हैं
H-1: CENSUS HOUSES AND THE USES TO WHICH THEY ARE PUT

योग ग्रामीण नगरीय	जनगणना मकानों की कुल संख्या/Total number of census houses		खाली जनगणना मकानों की कुल संख्या/Total number of vacant census houses		आवास-सह-अन्य उपयोग/Residence-cum-other use		दुकान/कार्यालय/Shop/Office		स्कूल/कॉलेज/अदि/School/College etc.		होटल/लॉज/गैस्ट हाउस/अदि/Hotel/Lodge/Guest house etc.		अस्पताल/हॉस्पिटल/डिस्पेंसरी/अदि/Hospital/Dispensary etc.		फैक्ट्री/वर्कशॉप/वर्कशेड/अदि/Factory/Workshop/Workshed etc.		पूजा स्थल/Place of worship		अन्य निर-आवासीय उपयोग/Other non-residential use		ताला बन्द धारित जनगणना मकानों की संख्या/No. of occupied locked census houses		Total Rural Urban																
	2	3	4	5	6	7	8	9	10	11	12	13	14	15	16	17	18	19	20	21	22																		
राज्य - कर्नाटक 29/STATE - KARNATAKA 29																																							
योग	1,79,99,066	17,98,442	1,62,00,624	1,27,11,469	4,01,446	10,01,990	1,39,176	89,138	42,781	1,85,095	2,19,915	13,50,824	58,790	1,06,20,687	10,38,681	95,82,006	75,01,305	3,07,437	3,11,381	1,06,282	42,580	20,586	69,834	1,79,036	10,21,948	21,617	73,78,379	7,59,761	66,18,618	52,10,164	94,009	6,90,609	32,894	46,558	22,195	1,15,261	40,879	3,28,876	37,173
ग्रामीण	5,76,582	1,25,503	4,51,079	3,14,414	5,312	44,928	2,913	6,118	1,649	6,465	5,964	55,390	7,926	2,04,479	35,680	1,68,799	1,20,910	1,956	8,781	1,486	1,348	341	2,326	3,264	26,768	1,619	3,72,103	89,823	2,82,280	1,93,504	3,356	36,147	1,427	4,770	1,308	4,139	2,700	28,622	6,307
नगरीय	21,242	3,401	17,841	10,601	61	1,428	328	216	43	552	466	3,922	224	5,289	791	4,498	2,496	13	370	97	59	90	183	1,172	9	15,953	2,610	13,343	8,105	48	1,058	231	157	34	462	283	2,750	215	
संघ राज्यक्षेत्र - लक्षद्वीप 31/UNION TERRITORY - LAKSHADWEEP 31																																							
योग	1,12,17,853	11,89,144	1,00,28,709	76,58,685	44,931	9,64,441	75,480	52,509	31,589	1,65,901	1,05,562	8,36,057	93,554	58,57,785	5,85,998	52,71,787	40,66,488	23,035	4,22,785	40,290	20,656	14,505	74,043	62,057	5,04,376	53,60,068	6,03,146	47,56,922	35,92,197	21,896	5,41,656	35,190	31,853	17,084	91,858	43,505	3,31,681	50,002	
ग्रामीण	2,31,66,721	16,41,049	2,15,25,672	1,80,86,992	3,80,709	11,00,561	86,294	48,216	49,977	1,79,943	1,70,553	12,94,877	1,27,550	1,19,37,264	9,46,810	1,09,90,454	93,57,027	1,93,052	2,92,029	59,953	13,160	14,541	55,515	1,23,973	8,20,781	1,12,29,457	6,94,239	1,05,35,218	87,29,965	1,87,657	8,08,532	26,341	35,056	1,24,428	46,580	4,74,096	67,127		
नगरीय	1,19,37,264	9,46,810	1,09,90,454	93,57,027	1,93,052	2,92,029	59,953	13,160	14,541	55,515	1,23,973	8,20,781	60,423	1,12,29,457	6,94,239	1,05,35,218	87,29,965	1,87,657	8,08,532	26,341	35,056	1,24,428	46,580	4,74,096	67,127	1,12,29,457	6,94,239	1,05,35,218	87,29,965	1,87,657	8,08,532	26,341	35,056	1,24,428	46,580	4,74,096	67,127		
राज्य - केरल 32/STATE - KERALA 32																																							
योग	1,12,17,853	11,89,144	1,00,28,709	76,58,685	44,931	9,64,441	75,480	52,509	31,589	1,65,901	1,05,562	8,36,057	93,554	58,57,785	5,85,998	52,71,787	40,66,488	23,035	4,22,785	40,290	20,656	14,505	74,043	62,057	5,04,376	53,60,068	6,03,146	47,56,922	35,92,197	21,896	5,41,656	35,190	31,853	17,084	91,858	43,505	3,31,681	50,002	
ग्रामीण	2,31,66,721	16,41,049	2,15,25,672	1,80,86,992	3,80,709	11,00,561	86,294	48,216	49,977	1,79,943	1,70,553	12,94,877	1,27,550	1,19,37,264	9,46,810	1,09,90,454	93,57,027	1,93,052	2,92,029	59,953	13,160	14,541	55,515	1,23,973	8,20,781	1,12,29,457	6,94,239	1,05,35,218	87,29,965	1,87,657	8,08,532	26,341	35,056	1,24,428	46,580	4,74,096	67,127		
नगरीय	1,19,37,264	9,46,810	1,09,90,454	93,57,027	1,93,052	2,92,029	59,953	13,160	14,541	55,515	1,23,973	8,20,781	60,423	1,12,29,457	6,94,239	1,05,35,218	87,29,965	1,87,657	8,08,532	26,341	35,056	1,24,428	46,580	4,74,096	67,127	1,12,29,457	6,94,239	1,05,35,218	87,29,965	1,87,657	8,08,532	26,341	35,056	1,24,428	46,580	4,74,096	67,127		
राज्य - तमिलनाडु 33/STATE - TAMIL NADU 33																																							
योग	2,31,66,721	16,41,049	2,15,25,672	1,80,86,992	3,80,709	11,00,561	86,294	48,216	49,977	1,79,943	1,70,553	12,94,877	1,27,550	1,19,37,264	9,46,810	1,09,90,454	93,57,027	1,93,052	2,92,029	59,953	13,160	14,541	55,515	1,23,973	8,20,781	1,12,29,457	6,94,239	1,05,35,218	87,29,965	1,87,657	8,08,532	26,341	35,056	1,24,428	46,580	4,74,096	67,127		
ग्रामीण	1,19,37,264	9,46,810	1,09,90,454	93,57,027	1,93,052	2,92,029	59,953	13,160	14,541	55,515	1,23,973	8,20,781	60,423	1,12,29,457	6,94,239	1,05,35,218	87,29,965	1,87,657	8,08,532	26,341	35,056	1,24,428	46,580	4,74,096	67,127	1,12,29,457	6,94,239	1,05,35,218	87,29,965	1,87,657	8,08,532	26,341	35,056	1,24,428	46,580	4,74,096	67,127		
नगरीय	1,12,29,457	6,94,239	1,05,35,218	87,29,965	1,87,657	8,08,532	26,341	35,056	1,24,428	46,580	4,74,096	67,127																											

ज-1: जनगणना मकान और वे किस उपयोग में आते हैं
H-1: CENSUS HOUSES AND THE USES TO WHICH THEY ARE PUT

योग ग्रामीण नगरीय	जनगणना मकानों की कुल संख्या/Total number of census houses		खाली जनगणना मकानों की कुल संख्या/Total number of vacant census houses		धारित जनगणना मकानों की कुल संख्या/Total number of occupied census houses		धारित जनगणना मकानों के उपयोग/Occupied Census Houses used as											ताला बन्द धारित जनगणना मकानों की संख्या/ No. of occupied locked census houses		Total Rural Urban
	2	3	4	5	6	7	8	9	10	11	12	13	14							
								आवास/ Residence	आवास-सह-अन्य उपयोग/ Residence- cum-other use	दुकान/ कार्यालय/ Shop/Office	स्कूल/ कॉलेज आदि/ School/ College etc.	होटल/ लॉज/रेस्ट हाउस आदि/ Hotel/ Lodge/ Guest house etc.	अस्पताल/ डिस्पेंसरी आदि/ Hospital/ Dispensary etc.	फैक्ट्री/ वर्कशॉप/वर्क-शेड आदि/ Factory/ Workshop/ Workshed etc.	पूजा स्थल/ Place of worship	अन्य गैर- आवासीय उपयोग/ Other non- residential use	1			
	संघ राज्यक्षेत्र - पुदुचेरी 34/UNION TERRITORY - PUDUCHERRY 34																			
योग	3,87,999	37,439	3,50,560	2,92,218	4,255	26,694	1,715	1,201	1,063	3,400	2,282	16,020	1,712							
ग्रामीण	1,22,914	12,121	1,10,793	91,305	1,436	6,195	634	284	255	1,084	1,099	8,088	413							
नगरीय	2,65,085	25,318	2,39,767	2,00,913	2,819	20,499	1,081	917	808	2,316	1,183	7,932	1,299							
	संघ राज्यक्षेत्र - अण्डमान और निकोबार द्वीप समूह 35/UNION TERRITORY - ANDAMAN & NICOBAR ISLANDS 35																			
योग	1,41,675	19,474	1,22,201	91,383	1,812	9,964	1,058	592	291	1,838	1,494	13,108	661							
ग्रामीण	89,950	13,442	76,508	57,573	1,283	5,280	775	282	216	1,134	1,111	8,470	384							
नगरीय	51,725	6,032	45,693	33,810	529	4,684	283	310	75	704	383	4,638	277							

सारणी के बारे में

ज-2: जनगणना मकानों की हालत के अनुसार आवास तथा आवास-सह-अन्य उपयोग के अनुसार प्रयुक्त जनगणना मकान

प्रस्तुतीकरण का स्तर: भारत/राज्य/जिला/शहर
2001 जनगणना की तदनुरूपी सारणी: सारणी ज-2

इस सारणी में जनगणना मकानों की हालत जैसे अच्छी, रहने योग्य और जीर्ण-शीर्ण के अनुसार आवासीय और आवासीय-सह-अन्य उपयोग के रूप में प्रयुक्त जनगणना मकानों की कुल संख्या का वितरण दिया गया है। आंकड़े योग, ग्रामीण और नगरीय क्षेत्रों के लिए अलग-अलग कर प्रस्तुत किए गए हैं। इस सारणी में उन मकानों की गुणवत्ता की स्थिति दी हुई है जिनमें देश की जनसंख्या रहती है। इस सारणी से संबंधित उत्तर और प्रस्तुति की प्रकृति गुणात्मक है और इसलिए इसमें आत्मपरकता का तत्व मौजूद है।

शहर स्तर के आंकड़े केवल इलेक्ट्रॉनिक फॉर्मेट में उपलब्ध होंगे।

About the Table

H-2: Census houses used as residence and residence-cum-other use by condition

Level of presentation: India/State/District/City
Corresponding Table of 2001 Census: Table H-2

This table gives the distribution of total number of census houses, which are used as residential and residential with other uses, by their condition, that is, good, livable and dilapidated. The data are presented separately for total, rural and urban areas. This table gives the status of the quality of houses in which the population of the country lives. The response and thereby the product in this table is qualitative in nature and therefore to an extent there is an element of subjectivity.

City level data will be available only in electronic format.

**ज-2: जनगणना मकानों की हालत के अनुसार आवास तथा आवास-सह-अन्य उपयोग के अनुसार प्रयुक्त जनगणना मकान
H-2: CENSUS HOUSES USED AS RESIDENCE AND RESIDENCE-CUM-OTHER USE BY CONDITION**

योग ग्रामीण नगरीय	जनगणना मकान की हालत/Condition of Census House													Total Rural Urban								
	कुल/Total			रहने योग्य/ Livable			जीर्ण-शीर्ष/ Dilapidated			आवास/Residence			आवास-सह-अन्य उपयोग/Residence-cum-other use									
	कुल/ Total	अच्छी/ Good	3	रहने योग्य/ Livable	4	जीर्ण-शीर्ष/ Dilapidated	5	कुल/ Total	अच्छी/ Good	7	रहने योग्य/ Livable	8	जीर्ण-शीर्ष/ Dilapidated		9	कुल/ Total	अच्छी/ Good	11	रहने योग्य/ Livable	12	जीर्ण-शीर्ष/ Dilapidated	13
1	2	3	4	5	6	7	8	9	10	11	12	13	1									
भारत/INDIA																						
योग	24,46,41,582	13,01,24,755	10,14,41,740	1,30,75,087	23,60,62,866	12,61,22,621	9,72,26,570	1,27,13,675	85,78,716	40,02,134	42,15,170	3,61,412	Total									
ग्रामीण	16,61,56,603	7,63,64,051	7,89,74,413	1,08,18,139	15,99,28,652	7,37,85,372	7,56,26,017	1,05,17,263	62,27,951	25,78,679	33,48,396	3,00,876	Rural									
नगरीय	7,84,84,979	5,37,60,704	2,24,67,327	22,56,948	7,61,34,214	5,23,37,249	2,16,00,553	21,96,412	23,50,765	14,23,455	8,66,774	60,536	Urban									
राज्य - जम्मू और कश्मीर 01/STATE - JAMMU & KASHMIR 01																						
योग	19,20,940	10,44,121	8,02,096	74,723	18,27,285	10,17,341	7,41,392	68,552	93,655	26,780	60,704	6,171	Total									
ग्रामीण	14,24,506	6,90,501	6,73,470	60,535	13,39,136	6,68,226	6,16,264	54,646	85,370	22,275	57,206	5,889	Rural									
नगरीय	4,96,434	3,53,620	1,28,626	14,188	4,88,149	3,49,115	1,25,128	13,906	8,285	4,505	3,498	282	Urban									
राज्य - हिमाचल प्रदेश 02/STATE - HIMACHAL PRADESH 02																						
योग	14,73,570	10,66,967	3,82,469	24,134	14,44,104	10,48,390	3,72,203	23,511	29,466	18,577	10,266	623	Total									
ग्रामीण	13,07,645	9,34,027	3,51,806	21,812	12,81,732	9,17,985	3,42,500	21,247	25,913	16,042	9,306	565	Rural									
नगरीय	1,65,925	1,32,940	30,663	2,322	1,62,372	1,30,405	29,703	2,264	3,553	2,535	960	58	Urban									
राज्य - पंजाब 03/STATE - PUNJAB 03																						
योग	53,97,467	26,93,176	23,45,727	3,58,564	51,56,379	25,74,931	22,33,907	3,47,541	2,41,088	1,18,245	1,11,820	11,023	Total									
ग्रामीण	33,10,305	14,95,946	15,65,052	2,49,307	31,45,324	14,19,301	14,85,151	2,40,872	1,64,981	76,645	79,901	8,435	Rural									
नगरीय	20,87,162	11,97,230	7,80,675	1,09,257	20,11,055	11,55,630	7,48,756	1,06,669	76,107	41,600	31,919	2,588	Urban									

टिप्पणी/Note :

1. मणिपुर के सेनापति जिले के पाओमाटा, माओ माराम और पुरल उपखण्डों के आंकड़े शामिल नहीं हैं।/ 1. Excludes figures of Paomata, Mao maram and Purul sub-divisions of Senapati district of Manipur.
2. पश्चिम बंगाल के पश्चिम मेदिनीपुर जिले के 260 ग्रामों के आंकड़े शामिल नहीं हैं।/ 2. Excludes figures of 260 villages of Paschim Medinipur district of West Bengal.
3. छत्तीसगढ़ के दक्षिण बस्तर इन्तेवाडा जिले के 70 ग्रामों एवं बीजापुर जिले के 33 ग्रामों के आंकड़े शामिल नहीं हैं।/ 3. Excludes figures of 70 villages of Dakshin Bastar Dantewada district and 33 villages of Bijapur district of Chhattisgarh.

**ज-2: जनगणना मकानों की हालत के अनुसार आवास तथा आवास-सह-अन्य उपयोग के अनुसार प्रयुक्त जनगणना मकान
H-2: CENSUS HOUSES USED AS RESIDENCE AND RESIDENCE-CUM-OTHER USE BY CONDITION**

योग ग्रामीण नगरीय	जनगणना मकान की हालत/Condition of Census House													Total Rural Urban
	कुल/Total			आवास/Residence			आवास-सह-अन्य उपयोग/Residence-cum-other use			कुल/Total			कुल/Total	
	कुल/ Total	अच्छी/ Good	जीर्ण-शीर्षा/ Dilapidated	कुल/ Total	अच्छी/ Good	रहने योग्य/ Livable	जीर्ण-शीर्षा/ Dilapidated	कुल/ Total	अच्छी/ Good	रहने योग्य/ Livable	जीर्ण-शीर्षा/ Dilapidated	कुल/ Total		
2	3	4	5	6	7	8	9	10	11	12	13	1		
संघ राज्यक्षेत्र - चण्डीगढ़ 04/UNION TERRITORY - CHANDIGARH 04														
योग	2,34,663	1,62,737	63,732	8,194	2,30,461	1,60,449	62,073	7,939	4,202	2,288	1,659	255	Total	
ग्रामीण	6,754	3,413	3,153	188	6,589	3,338	3,101	150	165	75	52	38	Rural	
नगरीय	2,27,909	1,59,324	60,579	8,006	2,23,872	1,57,111	58,972	7,789	4,037	2,213	1,607	217	Urban	
राज्य - उत्तराखण्ड 05/STATE - UTTARAKHAND 05														
योग	19,91,155	13,30,270	5,92,332	68,553	18,96,525	12,72,822	5,57,943	65,760	94,630	57,448	34,389	2,793	Total	
ग्रामीण	14,00,916	8,91,184	4,56,104	53,628	13,31,072	8,50,855	4,28,951	51,266	69,844	40,329	27,153	2,362	Rural	
नगरीय	5,90,239	4,39,086	1,36,228	14,925	5,65,453	4,21,967	1,28,992	14,494	24,786	17,119	7,236	431	Urban	
राज्य - हरियाणा 06/STATE - HARYANA 06														
योग	47,06,664	25,26,754	19,70,640	2,09,270	42,22,543	22,98,289	17,33,287	1,90,967	4,84,121	2,28,465	2,37,353	18,303	Total	
ग्रामीण	29,61,087	14,27,645	13,83,082	1,50,360	25,58,711	12,44,658	11,79,801	1,34,252	4,02,376	1,82,987	2,03,281	16,108	Rural	
नगरीय	17,45,577	10,99,109	5,87,558	58,910	16,63,832	10,53,631	5,53,486	56,715	81,745	45,478	34,072	2,195	Urban	
संघ राज्यक्षेत्र - रा.रा.शे. दिल्ली 07/UNION TERRITORY - NCT OF DELHI 07														
योग	33,13,904	21,81,500	10,39,572	92,832	31,76,329	21,01,192	9,86,489	88,648	1,37,575	80,308	53,083	4,184	Total	
ग्रामीण	78,692	43,489	32,234	2,969	75,234	41,824	30,539	2,871	3,458	1,665	1,695	98	Rural	
नगरीय	32,35,212	21,38,011	10,07,338	89,863	31,01,095	20,59,368	9,55,950	85,777	1,34,117	78,643	51,388	4,086	Urban	
राज्य - राजस्थान 08/STATE - RAJASTHAN 08														
योग	1,25,02,426	63,73,004	56,43,198	4,86,224	1,21,39,693	61,95,556	54,68,817	4,75,320	3,62,733	1,77,448	1,74,381	10,904	Total	
ग्रामीण	94,33,354	42,57,773	47,44,865	4,30,716	91,73,665	41,48,908	46,03,638	4,21,119	2,59,689	1,08,865	1,41,227	9,597	Rural	
नगरीय	30,69,072	21,15,231	8,98,333	55,508	29,66,028	20,46,648	8,65,179	54,201	1,03,044	68,583	33,154	1,307	Urban	

**ज-2: जनगणना मकानों की हालत के अनुसार आवास तथा आवास-सह-अन्य उपयोग के अनुसार प्रयुक्त जनगणना मकान
H-2: CENSUS HOUSES USED AS RESIDENCE AND RESIDENCE-CUM-OTHER USE BY CONDITION**

योग ग्रामीण नगरीय	जनगणना मकान की हालत/Condition of Census House													Total Rural Urban
	कुल/Total			आवास/Residence			आवास-सह-अन्य उपयोग/Residence-cum-other use			कुल/Total				
	कुल/ Total	अच्छी/ Good	रहने योग्य/ Livable	जीर्ण-शीर्षा/ Dilapidated	कुल/ Total	अच्छी/ Good	रहने योग्य/ Livable	जीर्ण-शीर्षा/ Dilapidated	कुल/ Total	अच्छी/ Good	रहने योग्य/ Livable	जीर्ण-शीर्षा/ Dilapidated		
1	2	3	4	5	6	7	8	9	10	11	12	13	1	
राज्य - उत्तर प्रदेश 09/STATE - UTTAR PRADESH 09														
योग	3,26,66,501	1,40,00,373	1,65,12,909	21,53,219	3,08,84,566	1,32,49,418	1,55,58,497	20,76,651	17,81,935	7,50,955	9,54,412	76,568	Total	
ग्रामीण	2,52,82,338	97,87,568	1,36,27,409	18,67,361	2,39,63,560	92,92,453	1,28,69,221	18,01,886	13,18,778	4,95,115	7,58,188	65,475	Rural	
नगरीय	73,84,163	42,12,805	28,85,500	2,85,858	69,21,006	39,56,965	26,89,276	2,74,765	4,63,157	2,55,840	1,96,224	11,093	Urban	
राज्य - बिहार 10/STATE - BIHAR 10														
योग	1,84,60,925	66,54,033	1,04,45,778	13,61,114	1,77,44,046	64,09,822	1,00,20,934	13,13,290	7,16,879	2,44,211	4,24,844	47,824	Total	
ग्रामीण	1,64,86,827	56,03,452	96,58,402	12,24,973	1,58,63,317	54,11,058	92,70,774	11,81,485	6,23,510	1,92,394	3,87,628	43,488	Rural	
नगरीय	19,74,098	10,50,581	7,87,376	1,36,141	18,80,729	9,98,764	7,50,160	1,31,805	93,369	51,817	37,216	4,336	Urban	
राज्य - सिक्किम 11/STATE - SIKKIM 11														
योग	1,28,115	72,447	48,722	6,946	1,23,686	69,204	47,626	6,856	4,429	3,243	1,096	90	Total	
ग्रामीण	92,357	43,733	42,304	6,320	89,623	41,847	41,528	6,248	2,734	1,886	776	72	Rural	
नगरीय	35,758	28,714	6,418	626	34,063	27,357	6,098	608	1,695	1,357	320	18	Urban	
राज्य - अरुणाचल प्रदेश 12/STATE - ARUNACHAL PRADESH 12														
योग	2,59,676	1,34,741	1,16,371	8,564	2,52,836	1,30,868	1,13,522	8,446	6,840	3,873	2,849	118	Total	
ग्रामीण	1,93,941	96,295	90,915	6,731	1,89,726	94,070	89,016	6,640	4,215	2,225	1,899	91	Rural	
नगरीय	65,735	38,446	25,456	1,833	63,110	36,798	24,506	1,806	2,625	1,648	950	27	Urban	
राज्य - नागालैंड 13/STATE - NAGALAND 13														
योग	3,98,744	2,09,078	1,82,451	7,215	3,93,855	2,06,331	1,80,371	7,153	4,889	2,747	2,080	62	Total	
ग्रामीण	2,84,028	1,37,957	1,41,024	5,047	2,81,612	1,36,689	1,39,897	5,026	2,416	1,268	1,127	21	Rural	
नगरीय	1,14,716	71,121	41,427	2,168	1,12,243	69,642	40,474	2,127	2,473	1,479	953	41	Urban	

**ज-2: जनगणना मकानों की हालत के अनुसार आवास तथा आवास-सह-अन्य उपयोग के अनुसार प्रयुक्त जनगणना मकान
H-2: CENSUS HOUSES USED AS RESIDENCE AND RESIDENCE-CUM-OTHER USE BY CONDITION**

योग ग्रामीण नगरीय	जनगणना मकान की हालत/Condition of Census House													Total Rural Urban
	कुल/Total						आवास/Residence						आवास-सह-अन्य उपयोग/Residence-cum-other use	
	कुल/ Total	अच्छी/ Good	रहने योग्य/ Livable	जीर्ण-शीर्ष/ Dilapidated	कुल/ Total	अच्छी/ Good	रहने योग्य/ Livable	जीर्ण-शीर्ष/ Dilapidated	कुल/ Total	अच्छी/ Good	रहने योग्य/ Livable	जीर्ण-शीर्ष/ Dilapidated		
1	2	3	4	5	6	7	8	9	10	11	12	13	1	
राज्य - मणिपुर 14/STATE - MANIPUR 14														
योग	5,01,324	2,70,845	2,07,119	23,360	4,92,227	2,66,046	2,03,280	22,901	9,097	4,799	3,839	459	Total	
ग्रामीण	3,32,129	1,63,611	1,52,782	15,736	3,27,732	1,61,394	1,50,783	15,555	4,397	2,217	1,999	181	Rural	
नगरीय	1,69,195	1,07,234	54,337	7,624	1,64,495	1,04,652	52,497	7,346	4,700	2,582	1,840	278	Urban	
राज्य - मिज़ोरम 15/STATE - MIZORAM 15														
योग	2,20,905	1,37,724	76,972	6,209	2,17,242	1,35,447	75,635	6,160	3,663	2,277	1,337	49	Total	
ग्रामीण	1,04,683	52,161	48,057	4,465	1,03,038	51,219	47,375	4,444	1,645	942	682	21	Rural	
नगरीय	1,16,222	85,563	28,915	1,744	1,14,204	84,228	28,260	1,716	2,018	1,335	655	28	Urban	
राज्य - त्रिपुरा 16/STATE - TRIPURA 16														
योग	8,40,105	4,55,986	3,41,600	42,519	8,26,686	4,50,962	3,34,229	41,495	13,419	5,024	7,371	1,024	Total	
ग्रामीण	6,05,637	3,06,777	2,66,252	32,608	5,95,865	3,03,597	2,60,521	31,747	9,772	3,180	5,731	861	Rural	
नगरीय	2,34,468	1,49,209	75,348	9,911	2,30,821	1,47,365	73,708	9,748	3,647	1,844	1,640	163	Urban	
राज्य - मेघालय 17/STATE - MEGHALAYA 17														
योग	5,36,164	2,57,459	2,46,479	32,226	5,30,336	2,54,719	2,43,684	31,933	5,828	2,740	2,795	293	Total	
ग्रामीण	4,21,418	1,77,619	2,14,738	29,061	4,17,432	1,75,963	2,12,632	28,837	3,986	1,656	2,106	224	Rural	
नगरीय	1,14,746	79,840	31,741	3,165	1,12,904	78,756	31,052	3,096	1,842	1,084	689	69	Urban	
राज्य - असम 18/STATE - ASSAM 18														
योग	63,52,226	20,81,133	35,81,404	6,89,689	62,55,964	20,51,872	35,21,965	6,82,127	96,262	29,261	59,439	7,562	Total	
ग्रामीण	53,61,801	14,97,424	32,30,751	6,33,626	52,85,829	14,78,677	31,80,236	6,26,916	75,972	18,747	50,515	6,710	Rural	
नगरीय	9,90,425	5,83,709	3,50,653	56,063	9,70,135	5,73,195	3,41,729	55,211	20,290	10,514	8,924	852	Urban	

**ज-2: जनगणना मकानों की हालत के अनुसार आवास तथा आवास-सह-अन्य उपयोग के अनुसार प्रयुक्त जनगणना मकान
H-2: CENSUS HOUSES USED AS RESIDENCE AND RESIDENCE-CUM-OTHER USE BY CONDITION**

योग ग्रामीण नगरीय	जनगणना मकान की हालत/Condition of Census House													Total Rural Urban
	कुल/Total						आवास/Residence						आवास-सह-अन्य उपयोग/Residence-cum-other use	
	कुल/ Total	अच्छी/ Good	रहने योग्य/ Livable	जीर्ण-शीर्षा/ Dilapidated	कुल/ Total	अच्छी/ Good	रहने योग्य/ Livable	जीर्ण-शीर्षा/ Dilapidated	कुल/ Total	अच्छी/ Good	रहने योग्य/ Livable	जीर्ण-शीर्षा/ Dilapidated		
1	2	3	4	5	6	7	8	9	10	11	12	13	1	
राज्य - पश्चिम बंगाल 19/STATE - WEST BENGAL 19														
योग	1,99,32,093	81,61,280	94,33,611	23,37,202	1,93,56,055	79,47,706	91,27,261	22,81,088	5,76,038	2,13,574	3,06,350	56,114	Total	
ग्रामीण	1,35,98,039	45,16,344	71,62,460	19,19,235	1,32,18,052	43,96,810	69,44,994	18,76,248	3,79,987	1,19,534	2,17,466	42,987	Rural	
नगरीय	63,34,054	36,44,936	22,71,151	4,17,967	61,38,003	35,50,896	21,82,267	4,04,840	1,96,051	94,040	88,884	13,127	Urban	
राज्य - झारखण्ड 20/STATE - JHARKHAND 20														
योग	61,38,688	26,64,590	32,00,779	2,73,319	57,63,861	25,22,995	29,80,248	2,60,618	3,74,827	1,41,595	2,20,531	12,701	Total	
ग्रामीण	46,50,984	17,72,435	26,60,630	2,17,919	43,23,475	16,59,443	24,57,229	2,06,803	3,27,509	1,12,992	2,03,401	11,116	Rural	
नगरीय	14,87,704	8,92,155	5,40,149	55,400	14,40,386	8,63,552	5,23,019	53,815	47,318	28,603	17,130	1,585	Urban	
राज्य - ओडिशा 21/STATE - ODISHA 21														
योग	94,44,706	27,94,395	58,62,154	7,88,157	91,84,785	27,23,967	56,91,805	7,69,013	2,59,921	70,428	1,70,349	19,144	Total	
ग्रामीण	79,43,688	20,19,137	52,23,472	7,01,079	77,20,226	19,66,562	50,70,223	6,83,441	2,23,462	52,575	1,53,249	17,638	Rural	
नगरीय	15,01,018	7,75,258	6,38,682	87,078	14,64,559	7,57,405	6,21,582	85,572	36,459	17,853	17,100	1,506	Urban	
राज्य - छत्तीसगढ़ 22/STATE - CHHATTISGARH 22														
योग	55,52,328	25,91,680	27,43,291	2,17,357	53,55,942	24,85,042	26,57,485	2,13,415	1,96,386	1,06,638	85,806	3,942	Total	
ग्रामीण	43,22,461	18,00,389	23,36,990	1,85,082	41,76,621	17,29,878	22,65,006	1,81,737	1,45,840	70,511	71,984	3,345	Rural	
नगरीय	12,29,867	7,91,291	4,06,301	32,275	11,79,321	7,55,164	3,92,479	31,678	50,546	36,127	13,822	597	Urban	
राज्य - मध्यप्रदेश 23/STATE - MADHYA PRADESH 23														
योग	1,48,53,843	77,73,168	64,83,044	5,97,631	1,39,90,660	73,58,060	60,62,508	5,70,092	8,63,183	4,15,108	4,20,536	27,539	Total	
ग्रामीण	1,10,30,974	51,87,100	53,49,372	4,94,502	1,03,60,677	49,07,335	49,83,421	4,69,921	6,70,297	2,79,765	3,65,951	24,581	Rural	
नगरीय	38,22,869	25,86,068	11,33,672	1,03,129	36,29,983	24,50,725	10,79,087	1,00,171	1,92,886	1,35,343	54,585	2,958	Urban	

**ज-2: जनगणना मकानों की हालत के अनुसार आवास तथा आवास-सह-अन्य उपयोग के अनुसार प्रयुक्त जनगणना मकान
H-2: CENSUS HOUSES USED AS RESIDENCE AND RESIDENCE-CUM-OTHER USE BY CONDITION**

योग ग्रामीण नगरीय	जनगणना मकान की हालत/Condition of Census House													Total Rural Urban					
	कुल/Total						आवास/Residence						आवास-सह-अन्य उपयोग/Residence-cum-other use						
	कुल/ Total	अच्छी/ Good	रहने योग्य/ Livable	जीर्ण-शीर्षा/ Dilapidated	कुल/ Total	अच्छी/ Good	रहने योग्य/ Livable	जीर्ण-शीर्षा/ Dilapidated	कुल/ Total	अच्छी/ Good	रहने योग्य/ Livable	जीर्ण-शीर्षा/ Dilapidated	कुल/ Total		अच्छी/ Good	रहने योग्य/ Livable	जीर्ण-शीर्षा/ Dilapidated		
2	3	4	5	6	7	8	9	10	11	12	13	1							
राज्य - गुजरात 24/STATE - GUJARAT 24																			
योग	1,21,45,723	81,72,645	37,86,667	1,86,411	1,17,28,917	79,51,544	35,95,594	1,81,779	4,16,806	2,21,101	1,91,073	4,632	Total						
ग्रामीण	67,39,444	40,34,902	25,64,690	1,39,852	64,09,772	38,73,690	24,00,161	1,35,921	3,29,672	1,61,212	1,64,529	3,931	Rural						
नगरीय	54,06,279	41,37,743	12,21,977	46,559	53,19,145	40,77,854	11,95,433	45,858	87,134	59,889	26,544	701	Urban						
संघ राज्यक्षेत्र - दमन और दीव 25/UNION TERRITORY - DAMAN & DIU 25																			
योग	60,074	40,957	18,781	336	59,253	40,494	18,449	310	821	463	332	26	Total						
ग्रामीण	12,713	10,009	2,623	81	12,552	9,895	2,577	80	161	114	46	1	Rural						
नगरीय	47,361	30,948	16,158	255	46,701	30,599	15,872	230	660	349	286	25	Urban						
संघ राज्यक्षेत्र - दादरा और नगर हवेली 26/UNION TERRITORY - DADRA & NAGAR HAVELI 26																			
योग	72,868	48,606	23,894	368	71,692	47,907	23,431	354	1,176	699	463	14	Total						
ग्रामीण	35,325	18,974	16,073	278	34,662	18,653	15,739	270	663	321	334	8	Rural						
नगरीय	37,543	29,632	7,821	90	37,030	29,254	7,692	84	513	378	129	6	Urban						
राज्य - महाराष्ट्र 27/STATE - MAHARASHTRA 27																			
योग	2,37,19,248	1,52,03,464	74,96,900	10,18,884	2,31,77,085	1,48,81,605	72,93,128	10,02,352	5,42,163	3,21,859	2,03,772	16,532	Total						
ग्रामीण	1,40,65,566	73,20,253	48,05,884	8,17,429	1,26,44,256	71,49,740	46,88,537	8,05,979	2,99,310	1,70,513	1,17,347	11,450	Rural						
नगरीय	1,07,75,682	78,83,211	26,91,016	2,01,455	1,05,32,829	77,31,865	26,04,591	1,96,373	2,42,853	1,51,346	86,425	5,082	Urban						
राज्य - आन्ध्र प्रदेश 28/STATE - ANDHRA PRADESH 28																			
योग	2,08,12,249	1,45,27,717	55,57,203	7,27,329	2,03,94,091	1,42,38,481	54,36,507	7,19,103	4,18,158	2,89,236	1,20,696	8,226	Total						
ग्रामीण	1,40,65,675	91,98,950	42,39,114	6,27,611	1,38,02,058	90,23,135	41,57,639	6,21,284	2,63,617	1,75,815	81,475	6,327	Rural						
नगरीय	67,46,574	53,28,767	13,18,089	99,718	65,92,033	52,15,346	12,78,868	97,819	1,54,541	1,13,421	39,221	1,899	Urban						

**ज-2: जनगणना मकानों की हालत के अनुसार आवास तथा आवास-सह-अन्य उपयोग के अनुसार प्रयुक्त जनगणना मकान
H-2: CENSUS HOUSES USED AS RESIDENCE AND RESIDENCE-CUM-OTHER USE BY CONDITION**

योग ग्रामीण नगरीय	जनगणना मकान की हालत/Condition of Census House													Total Rural Urban
	कुल/Total			आवास/Residence			आवास-सह-अन्य उपयोग/Residence-cum-other use			कुल/Total				
	कुल/ Total	अच्छी/ Good	रहने योग्य/ Livable	जीर्ण-शीर्ष/ Dilapidated	कुल/ Total	अच्छी/ Good	रहने योग्य/ Livable	जीर्ण-शीर्ष/ Dilapidated	कुल/ Total	अच्छी/ Good	रहने योग्य/ Livable	जीर्ण-शीर्ष/ Dilapidated		
1	2	3	4	5	6	7	8	9	10	11	12	13	1	
राज्य - कर्नाटक 29/STATE - KARNATAKA 29														
योग	1,31,12,915	78,81,628	47,14,591	5,16,696	1,27,11,469	76,93,808	45,17,939	4,99,722	4,01,446	1,87,820	1,96,652	16,974	Total	
ग्रामीण	78,08,742	40,40,184	33,54,068	4,14,490	75,01,305	39,07,013	31,94,617	3,99,675	3,07,437	1,33,171	1,59,451	14,815	Rural	
नगरीय	53,04,173	38,41,444	13,60,523	1,02,206	52,10,164	37,86,795	13,23,322	1,00,047	94,009	54,649	37,201	2,159	Urban	
राज्य - गोवा 30/STATE - GOA 30														
योग	3,19,726	2,43,629	71,213	4,884	3,14,414	2,39,785	69,798	4,831	5,312	3,844	1,415	53	Total	
ग्रामीण	1,22,866	92,152	28,417	2,297	1,20,910	90,742	27,895	2,273	1,956	1,410	522	24	Rural	
नगरीय	1,96,860	1,51,477	42,796	2,587	1,93,504	1,49,043	41,903	2,558	3,356	2,434	893	29	Urban	
संघ राज्यक्षेत्र - लक्षद्वीप 31/UNION TERRITORY - LAKSHADWEEP 31														
योग	10,662	8,390	2,189	83	10,601	8,350	2,168	83	61	40	21	0	Total	
ग्रामीण	2,509	1,436	1,029	44	2,496	1,430	1,022	44	13	6	7	0	Rural	
नगरीय	8,153	6,954	1,160	39	8,105	6,920	1,146	39	48	34	14	0	Urban	
राज्य - केरल 32/STATE - KERALA 32														
योग	77,03,616	51,11,677	21,86,850	4,05,089	76,58,685	50,86,435	21,69,225	4,03,025	44,931	25,242	17,625	2,064	Total	
ग्रामीण	40,89,523	24,95,020	13,31,390	2,63,113	40,66,488	24,82,746	13,21,839	2,61,903	23,035	12,274	9,551	1,210	Rural	
नगरीय	36,14,093	26,16,657	8,55,460	1,41,976	35,92,197	26,03,689	8,47,386	1,41,122	21,896	12,968	8,074	854	Urban	
राज्य - तमिलनाडु 33/STATE - TAMIL NADU 33														
योग	1,84,67,701	1,29,63,855	51,62,831	3,41,015	1,80,86,992	1,27,21,993	50,29,035	3,35,964	3,80,709	2,41,862	1,33,796	5,051	Total	
ग्रामीण	95,50,079	61,50,815	31,63,510	2,35,754	93,57,027	60,32,513	30,91,917	2,32,597	1,93,052	1,18,302	71,593	3,157	Rural	
नगरीय	89,17,622	68,13,040	19,99,321	1,05,261	87,29,965	66,89,480	19,37,118	1,03,367	1,87,657	1,23,560	62,203	1,894	Urban	

**ज-2: जनगणना मकानों की हालत के अनुसार आवास तथा आवास-सह-अन्य उपयोग के अनुसार प्रयुक्त जनगणना मकान
H-2: CENSUS HOUSES USED AS RESIDENCE AND RESIDENCE-CUM-OTHER USE BY CONDITION**

योग ग्रामीण नगरीय	जनगणना मकान की हालत/Condition of Census House													Total Rural Urban					
	कुल/Total						आवास/Residence						आवास-सह-अन्य उपयोग/Residence-cum-other use						
	कुल/ Total	अच्छी/ Good	रहने योग्य/ Livable	जीर्ण-शीर्ष/ Dilapidated	कुल/ Total	अच्छी/ Good	रहने योग्य/ Livable	जीर्ण-शीर्ष/ Dilapidated	कुल/ Total	अच्छी/ Good	रहने योग्य/ Livable	जीर्ण-शीर्ष/ Dilapidated	कुल/ Total		अच्छी/ Good	रहने योग्य/ Livable	जीर्ण-शीर्ष/ Dilapidated		
1	2	3	4	5	6	7	8	9	10	11	12	13	1						
संघ राज्यक्षेत्र - पुदुचेरी 34/JUNION TERRITORY - PUDUCHERRY 34																			
योग	2,96,473	2,22,750	69,037	4,686	2,92,218	2,19,877	67,713	4,628	4,255	2,873	1,324	58	Total						
ग्रामीण	92,741	59,682	30,773	2,286	91,305	58,775	30,262	2,268	1,436	907	511	18	Rural						
नगरीय	2,03,732	1,63,068	38,264	2,400	2,00,913	1,61,102	37,451	2,360	2,819	1,966	813	40	Urban						
संघ राज्यक्षेत्र - अण्डमान और निकोबार द्वीप समूह 35/JUNION TERRITORY - ANDAMAN & NICOBAR ISLANDS 35																			
योग	93,195	61,976	29,134	2,085	91,383	60,913	28,422	2,048	1,812	1,063	712	37	Total						
ग्रामीण	58,856	35,694	21,518	1,644	57,573	34,950	21,011	1,612	1,283	744	507	32	Rural						
नगरीय	34,339	26,282	7,616	441	33,810	25,963	7,411	436	529	319	205	5	Urban						

सारणी के बारे में

ज-3क: छत में लगी प्रमुख सामग्री के अनुसार जनगणना मकान

*प्रस्तुतीकरण का स्तर: भारत/राज्य/जिला/तहसील/नगर
2001 जनगणना की तदनुरूपी सारणी: सारणी ज-3क*

इस सारणी में जनगणना मकानों की छत में लगी प्रमुख सामग्री के अनुसार उनका वितरण दिया गया है। सारणी में छत की सामग्री को 10 प्रमुख श्रेणियों में रखा गया है। छत में लगी प्रमुख सामग्री का पता लगाने के लिए छत के बाहरी हिस्से में लगी सामग्री जिस पर मौसम का प्रभाव पड़ता है, को ध्यान में रखा गया है, न कि छत के भीतरी भाग में लगी सामग्री को। तथापि बहुमंजिले भवनों के मामले में बीच की मंजिल का फर्श उसके नीचे की मंजिल की छत मानी गई है। सारणी में योग, ग्रामीण और नगरीय क्षेत्रों के लिए अलग-अलग आंकड़े दिए गए हैं। इस सारणी में जनगणना मकानों के स्टॉक की गुणवत्ता दर्शायी गई है।

तहसील और नगर स्तर के आंकड़े केवल इलेक्ट्रॉनिक फॉर्मेट में उपलब्ध होंगे।

About the Table

H-3A: Census houses by predominant material of roof

*Level of presentation: India/State/District/Tahsil/Town
Corresponding Table of 2001 Census: Table H-3A*

This table gives the distribution of census houses by predominant material of roof. The materials of roof are grouped into 10 broad categories shown in the table. For determining the material of the roof, the predominant material used for the outer roof exposed to the weather and not the inside ceiling was considered. However, in the case of multi-storeyed buildings, the intervening floor constituted the roof of the lower floor. The data are presented separately for total, rural and urban areas. This table shows the quality of the housing stock in terms of the material used for the construction of roof of the census houses.

Tahsil and town level data will be available only in electronic format.

ज-3 क: छत में लगी प्रमुख सामग्री के अनुसार जनगणना मकान
H-3 A: CENSUS HOUSES BY PREDOMINANT MATERIAL OF ROOF

योग	जनगणना मकानों की कुल संख्या/Total number of census houses	घास/फूस/ बास/लकड़ी/मिट्टी आदि/ Grass/Thatch/ Bamboo/ Wood/Mud etc.	प्लास्टिक/ पोलिथिन/ Plastic/ Polythene	हस्त निर्मित टाइल्स/Hand made Tiles	मशीन निर्मित टाइल्स/Machin e made Tiles	पक्की ईंट/ Burnt Brick	पत्थर/स्लेट Stone/Slate	जी.आई./धातु/ एस्बेस्टस चादरें/G.I./Metal/ Asbestos sheets	कंक्रीट/ Concrete	अन्य कोई सामग्री/Any other material	Total
ग्रामीण नगरीय											
योग	30,48,82,448	4,69,87,669	20,73,373	4,02,76,749	2,64,25,060	2,02,54,881	2,69,81,694	5,03,36,403	9,02,43,883	13,02,736	Total
ग्रामीण	20,65,63,690	4,27,27,900	14,59,766	3,48,22,769	2,00,92,484	1,48,60,852	1,91,19,151	3,43,81,089	3,82,38,079	8,61,600	Rural
नगरीय	9,83,18,758	42,59,769	6,13,607	54,53,980	63,32,576	53,94,029	78,62,543	1,59,55,314	5,20,05,804	4,41,136	Urban
भारत/INDIA											
योग	32,75,945	8,45,849	12,309	30,493	6,267	12,604	36,987	15,65,270	7,29,625	36,541	Total
ग्रामीण	24,61,419	8,04,531	7,050	23,122	4,519	9,225	26,111	11,51,260	4,06,468	29,133	Rural
नगरीय	8,14,526	41,318	5,259	7,371	1,748	3,379	10,876	4,14,010	3,23,157	7,408	Urban
राज्य - जम्मू और कश्मीर 01/STATE - JAMMU & KASHMIR 01											
योग	25,75,947	1,55,522	8,460	6,482	4,089	18,422	10,41,373	3,64,872	9,72,713	4,014	Total
ग्रामीण	23,15,162	1,52,929	6,434	5,714	3,512	16,203	10,23,519	2,97,005	8,06,286	3,560	Rural
नगरीय	2,60,785	2,593	2,026	768	577	2,219	17,854	67,867	1,66,427	454	Urban
राज्य - हिमाचल प्रदेश 02/STATE - HIMACHAL PRADESH 02											
योग	71,39,767	5,65,370	22,889	8,67,072	1,17,770	17,50,008	81,086	1,73,140	35,25,752	36,680	Total
ग्रामीण	43,25,977	4,37,821	9,251	7,50,430	91,819	13,71,628	51,704	1,21,195	14,68,297	23,832	Rural
नगरीय	28,13,790	1,27,549	13,638	1,16,642	25,951	3,78,380	29,382	51,945	20,57,455	12,848	Urban
राज्य - पंजाब 03/STATE - PUNJAB 03											
योग	2,60,785	2,593	2,026	768	577	2,219	17,854	67,867	1,66,427	454	Urban
ग्रामीण	2,60,785	2,593	2,026	768	577	2,219	17,854	67,867	1,66,427	454	Urban
नगरीय	2,60,785	2,593	2,026	768	577	2,219	17,854	67,867	1,66,427	454	Urban

टिप्पणी/Note :

1. मणिपुर के सेनापति जिले के पाओमाटा, माओ मारम और पुरल उपखण्डों के आंकड़े शामिल नहीं हैं।/ 1. Excludes figures of Paomata, Mao maram and Purul sub-divisions of Senapati district of Manipur.
2. पश्चिम बंगाल के पश्चिम मेदिनीपुर जिले के 260 ग्रामों के आंकड़े शामिल नहीं हैं।/ 2. Excludes figures of 260 villages of Paschim Medinipur district of West Bengal.
3. छत्तीसगढ़ के दक्षिण बस्तर दन्तेवाड़ा जिले के 33 ग्रामों एवं बीजापुर जिले के 70 ग्रामों के आंकड़े शामिल नहीं हैं।/ 3. Excludes figures of 33 villages of Dakshin Bastar Dantewada district and 70 villages of Bijapur district of Chhattisgarh.

ज-3 क: छत में लगी प्रमुख सामग्री के अनुसार जनगणना मकान
H-3 A: CENSUS HOUSES BY PREDOMINANT MATERIAL OF ROOF

योग	जनगणना मकानों की कुल संख्या/Total number of census houses	छत की सामग्री/Material of Roof										Total
		घास/फूस/ बास/लकड़ी/मिट्टी आदि/ Grass/Thatch/ Bamboo/ Wood/Mud etc.	प्लास्टिक/ पोलिथिन/ Plastic/ Polythene	हस्त निर्मित टाइल्स/Hand made Tiles	मशीन निर्मित टाइल्स/Machin e made Tiles	पक्की ईंट/ Burnt Brick	पत्थर/स्लेट Stone/Slate	जी.आई./प्रातु/ एस्बेस्टस चारदरं/G.I./Metal/ Asbestos sheets	कंक्रीट/ Concrete	अन्य कोई सामग्री/Any other material		
1	2	3	4	5	6	7	8	9	10	11	1	
संघ राज्यक्षेत्र - चण्डीगढ़ 04/UNION TERRITORY - CHANDIGARH 04												
योग	2,77,058	6,674	2,325	1,190	594	4,984	2,248	27,716	2,30,483	844	Total	
ग्रामीण	8,300	339	27	50	57	72	96	701	6,924	34	Rural	
नगरीय	2,68,758	6,335	2,298	1,140	537	4,912	2,152	27,015	2,23,559	810	Urban	
राज्य - उत्तराखण्ड 05/STATE - UTTARAKHAND 05												
योग	30,29,917	1,75,927	22,939	23,216	7,949	5,56,476	7,45,408	2,71,140	12,21,027	5,835	Total	
ग्रामीण	22,44,519	1,57,889	14,940	20,350	5,814	3,64,536	7,29,146	1,78,323	7,69,135	4,386	Rural	
नगरीय	7,85,398	18,038	7,999	2,866	2,135	1,91,940	16,262	92,817	4,51,892	1,449	Urban	
राज्य - हरियाणा 06/STATE - HARYANA 06												
योग	64,35,086	13,45,198	23,768	2,95,707	78,148	9,04,973	14,65,165	2,16,953	20,81,551	23,623	Total	
ग्रामीण	41,08,338	11,56,166	9,629	2,60,657	50,337	7,22,292	10,41,038	1,30,528	7,22,566	15,125	Rural	
नगरीय	23,26,748	1,89,032	14,139	35,050	27,811	1,82,681	4,24,127	86,425	13,58,985	8,498	Urban	
संघ राज्यक्षेत्र - रा.रा.क्षे. दिल्ली 07/UNION TERRITORY - NCT OF DELHI 07												
योग	40,53,376	47,899	31,823	12,390	25,067	1,71,662	9,42,754	2,30,111	25,83,893	7,777	Total	
ग्रामीण	1,01,062	3,410	694	621	721	7,749	45,577	13,247	28,384	659	Rural	
नगरीय	39,52,314	44,489	31,129	11,769	24,346	1,63,913	8,97,177	2,16,864	25,55,509	7,118	Urban	
राज्य - राजस्थान 08/STATE - RAJASTHAN 08												
योग	1,61,52,834	21,82,197	56,908	17,30,515	3,29,312	7,08,094	81,78,323	9,99,639	18,84,448	83,398	Total	
ग्रामीण	1,20,63,832	20,60,434	41,748	16,77,868	3,01,277	5,02,021	59,18,405	7,82,466	7,15,675	63,938	Rural	
नगरीय	40,89,002	1,21,763	15,160	52,647	28,035	2,06,073	22,59,918	2,17,173	11,68,773	19,460	Urban	

ज-3 क: छत में लगी प्रमुख सामग्री के अनुसार जनगणना मकान
H-3 A: CENSUS HOUSES BY PREDOMINANT MATERIAL OF ROOF

योग	जनगणना मकानों की कुल संख्या/Total number of census houses	छत की सामग्री/Material of Roof											Total
		घास/फूस/ बास/लकड़ी/मिट्टी आदि/ Grass/Thatch/ Bamboo/ Wood/Mud etc.	प्लास्टिक/ पोलिथिन/ Plastic/ Polythene	हस्त निर्मित टाइल्स/Hand made Tiles	मशीन निर्मित टाइल्स/Machin e made Tiles	पक्की ईंट/ Burnt Brick	पत्थर/स्लेट Stone/Slate	जी.आई./धातु/ एस्बेस्टस चादरें/G.I./Metal/ Asbestos sheets	कंक्रीट/ Concrete	अन्य कोई सामग्री/Any other material	10	11	
1	2	3	4	5	6	7	8	9	10	11	1		
राज्य - उत्तर प्रदेश 09/STATE - UTTAR PRADESH 09													
योग	4,26,02,359	1,03,13,269	1,98,268	34,17,279	2,93,264	1,33,21,900	58,17,251	15,54,894	74,53,987	2,32,247	Total		
ग्रामीण	3,31,95,626	95,67,655	1,34,802	32,10,791	2,25,184	98,42,902	43,31,821	11,87,980	45,10,056	1,84,435	Rural		
नगरीय	94,06,733	7,45,614	63,466	2,06,488	68,080	34,78,998	14,85,430	3,66,914	29,43,931	47,812	Urban		
राज्य - बिहार 10/STATE - BIHAR 10													
योग	2,27,83,067	76,56,471	2,83,575	40,31,787	2,10,681	16,15,410	12,36,476	24,12,593	52,34,365	1,01,709	Total		
ग्रामीण	2,02,64,455	73,28,862	2,53,897	37,65,533	1,81,105	14,52,856	10,91,751	21,93,346	39,08,191	88,914	Rural		
नगरीय	25,18,612	3,27,609	29,678	2,66,254	29,576	1,62,554	1,44,725	2,19,247	13,26,174	12,795	Urban		
राज्य - सिक्किम 11/STATE - SIKKIM 11													
योग	1,51,772	8,176	1,420	351	126	645	1,781	99,761	39,339	173	Total		
ग्रामीण	1,05,001	7,740	1,211	292	73	198	1,069	81,634	12,642	142	Rural		
नगरीय	46,771	436	209	59	53	447	712	18,127	26,697	31	Urban		
राज्य - अरुणाचल प्रदेश 12/STATE - ARUNACHAL PRADESH 12													
योग	3,39,823	1,45,239	1,521	1,249	463	861	3,419	1,65,637	17,877	3,557	Total		
ग्रामीण	2,49,860	1,31,972	1,157	827	203	318	1,898	1,06,948	3,853	2,684	Rural		
नगरीय	89,963	13,267	364	422	260	543	1,521	58,689	14,024	873	Urban		
राज्य - नागालैंड 13/STATE - NAGALAND 13													
योग	4,92,370	93,701	2,004	1,119	1,098	1,230	7,968	3,47,933	35,751	1,566	Total		
ग्रामीण	3,42,559	85,654	1,343	743	782	321	2,987	2,43,968	5,680	1,081	Rural		
नगरीय	1,49,811	8,047	661	376	316	909	4,981	1,03,965	30,071	485	Urban		

ज-3 क: छत में लगी प्रमुख सामग्री के अनुसार जनगणना मकान
H-3 A: CENSUS HOUSES BY PREDOMINANT MATERIAL OF ROOF

योग ग्रामीण नगरीय	जनगणना मकानों की कुल संख्या/Total number of census houses	छत की सामग्री/Material of Roof											Total
		घास/फूस/ बास/लकड़ी/मिट्टी आदि/ Grass/Thatch/ Bamboo/ Wood/Mud etc.	प्लास्टिक/ पोलिथिन/ Plastic/ Polythene	हस्त निर्मित टाइल्स/Hand made Tiles	मशीन निर्मित टाइल्स/Machin e made Tiles	पक्की ईंट/ Burnt Brick	पत्थर/स्लेट Stone/Slate	जी.आई./प्रातु/ एस्बेस्टस बादरें/G.I./Metal/ Asbestos sheets	कंक्रीट/ Concrete	अन्य कोई सामग्री/Any other material			
1	2	3	4	5	6	7	8	9	10	11	1		
राज्य - मणिपुर 14/STATE - MANIPUR 14													
योग	6,00,635	1,05,625	1,348	4,069	1,322	2,752	12,280	4,42,458	30,004	777	Total		
ग्रामीण	3,93,711	95,842	1,011	2,663	1,100	969	4,896	2,80,537	6,261	432	Rural		
नगरीय	2,06,924	9,783	337	1,406	222	1,783	7,384	1,61,921	23,743	345	Urban		
राज्य - मिज़ोरम 15/STATE - MIZORAM 15													
योग	2,57,033	41,002	1,289	1,75	320	350	2,531	1,70,508	40,509	349	Total		
ग्रामीण	1,18,967	34,392	837	100	93	62	817	80,301	2,114	251	Rural		
नगरीय	1,38,066	6,610	452	75	227	288	1,714	90,207	38,395	98	Urban		
राज्य - त्रिपुरा 16/STATE - TRIPURA 16													
योग	10,22,646	1,12,563	6,375	3,415	1,614	8,274	8,755	8,25,309	54,475	1,866	Total		
ग्रामीण	7,25,309	1,08,170	4,903	2,874	1,429	2,598	4,136	5,92,085	7,861	1,253	Rural		
नगरीय	2,97,337	4,393	1,472	541	185	5,676	4,619	2,33,224	46,614	613	Urban		
राज्य - मेघालय 17/STATE - MEGHALAYA 17													
योग	6,80,597	1,11,780	7,305	2,043	2,882	2,935	11,935	4,57,782	79,493	4,442	Total		
ग्रामीण	5,31,006	1,08,204	6,606	1,777	2,697	2,089	8,391	3,73,509	25,062	2,671	Rural		
नगरीय	1,49,591	3,576	699	266	185	846	3,544	84,273	54,431	1,771	Urban		
राज्य - असम 18/STATE - ASSAM 18													
योग	87,56,707	17,52,172	2,38,424	61,659	21,488	13,320	74,502	62,98,932	2,77,445	18,765	Total		
ग्रामीण	74,00,278	17,10,231	2,27,661	52,274	18,002	8,983	40,739	52,74,847	51,669	15,872	Rural		
नगरीय	13,56,429	41,941	10,763	9,385	3,486	4,337	33,763	10,24,085	2,25,776	2,893	Urban		

ज-3 क: छत में लगी प्रमुख सामग्री के अनुसार जनगणना मकान
H-3 A: CENSUS HOUSES BY PREDOMINANT MATERIAL OF ROOF

योग	जनगणना मकानों की कुल संख्या/Total number of census houses	छत की सामग्री/Material of Roof											Total
		घास/फूस/ बास/लकड़ी/मिट्टी आदि/ Grass/Thatch/ Bamboo/ Wood/Mud etc.	प्लास्टिक/ पोलिथिन/ Plastic/ Polythene	हस्त निर्मित टाइल्स/Hand made Tiles	मशीन निर्मित टाइल्स/Machin e made Tiles	पक्की ईंट/ Burnt Brick	पत्थर/स्लेट Stone/Slate	जी.आई./प्रातु/ एस्बेस्टस बादरें/G.I./Metal/ Asbestos sheets	कंक्रीट/ Concrete	अन्य कोई सामग्री/Any other material			
1	2	3	4	5	6	7	8	9	10	11	1		
राज्य - पश्चिम बंगाल 19/STATE - WEST BENGAL 19													
योग	2,42,38,129	31,55,403	3,30,754	46,21,407	19,65,314	1,55,173	4,27,656	70,28,204	64,68,481	85,737	Total		
ग्रामीण	1,64,15,049	29,84,299	2,63,780	31,95,059	13,08,829	75,403	2,62,780	56,62,523	26,03,994	58,382	Rural		
नगरीय	78,23,080	1,71,104	66,974	14,26,348	6,56,485	79,770	1,64,876	13,65,681	38,64,487	27,355	Urban		
राज्य - झारखण्ड 20/STATE - JHARKHAND 20													
योग	73,23,748	8,26,109	27,045	34,36,617	2,59,121	62,854	90,746	5,67,264	20,36,004	17,988	Total		
ग्रामीण	54,76,304	7,67,196	15,296	31,19,609	2,11,717	30,069	53,863	2,27,359	10,39,151	12,044	Rural		
नगरीय	18,47,444	58,913	11,749	3,17,008	47,404	32,785	36,883	3,39,905	9,96,853	5,944	Urban		
राज्य - ओडिशा 21/STATE - ODISHA 21													
योग	1,20,18,689	42,03,272	50,095	25,17,420	5,59,941	29,850	1,39,331	16,60,563	28,33,289	24,928	Total		
ग्रामीण	1,00,47,868	39,65,432	29,723	23,35,616	5,17,126	21,983	1,04,649	11,64,945	18,90,650	17,744	Rural		
नगरीय	19,70,821	2,37,840	20,372	1,81,804	42,815	7,867	34,682	4,95,618	9,42,639	7,184	Urban		
राज्य - छत्तीसगढ़ 22/STATE - CHHATTISGARH 22													
योग	63,61,111	4,77,736	41,536	40,61,040	78,335	21,949	1,09,346	2,72,590	12,88,698	9,881	Total		
ग्रामीण	48,96,900	4,00,804	28,986	36,14,475	55,517	13,266	88,289	97,413	5,92,097	6,053	Rural		
नगरीय	14,64,211	76,932	12,550	4,46,565	22,818	8,683	21,057	1,75,177	6,96,601	3,828	Urban		
राज्य - मध्यप्रदेश 23/STATE - MADHYA PRADESH 23													
योग	1,74,27,469	15,47,405	1,79,207	68,72,862	12,25,392	1,40,054	22,38,892	18,19,607	33,44,067	59,983	Total		
ग्रामीण	1,28,65,680	13,74,922	1,29,731	63,97,978	10,76,697	81,712	14,82,593	10,66,314	12,14,368	41,365	Rural		
नगरीय	45,61,789	1,72,483	49,476	4,74,884	1,48,695	58,342	7,56,299	7,53,293	21,29,699	18,618	Urban		

**ज-3 क: छत में लगी प्रमुख सामग्री के अनुसार जनगणना मकान
H-3 A: CENSUS HOUSES BY PREDOMINANT MATERIAL OF ROOF**

योग	जनगणना मकानों की कुल संख्या/Total number of census houses	छत की सामग्री/Material of Roof											Total
		घास/फूस/ बास/लकड़ी/मिट्टी आदि/ Grass/Thatch/ Bamboo/ Wood/Mud etc.	प्लास्टिक/ पोलिथिन/ Plastic/ Polythene	हस्त निर्मित टाइल्स/Hand made Tiles	मशीन निर्मित टाइल्स/Machin e made Tiles	पक्की ईंट/ Burnt Brick	पत्थर/स्लेट Stone/Slate	जी.आई./प्रातु/ एस्बेस्टस बादरें/G.I./Metal/ Asbestos sheets	कंक्रीट/ Concrete	अन्य कोई सामग्री/Any other material	10	11	
1	2	3	4	5	6	7	8	9	10	11	1		
राज्य - गुजरात 24/STATE - GUJARAT 24													
योग	1,50,83,296	2,25,930	66,159	11,87,275	31,39,055	86,279	4,80,620	28,85,551	69,90,721	21,706	Total		
ग्रामीण	81,08,315	1,61,361	32,836	10,71,405	27,75,412	32,493	2,75,636	15,94,891	21,53,693	10,588	Rural		
नगरीय	69,74,981	64,569	33,323	1,15,870	3,63,643	53,786	2,04,984	12,90,660	48,37,028	11,118	Urban		
संघ राज्यक्षेत्र - दमन और दीव 25/UNION TERRITORY - DAMAN & DIU 25													
योग	75,108	336	240	1,527	6,318	219	1,491	33,778	31,120	79	Total		
ग्रामीण	17,208	106	40	581	3,357	3	236	5,418	7,439	28	Rural		
नगरीय	57,900	230	200	946	2,961	216	1,255	28,360	23,681	51	Urban		
संघ राज्यक्षेत्र - दादरा और नगर हवेली 26/UNION TERRITORY - DADRA & NAGAR HAVELI 26													
योग	89,652	1,049	804	4,286	22,841	172	1,138	33,431	25,896	35	Total		
ग्रामीण	41,038	860	593	3,363	20,446	44	337	11,047	4,339	9	Rural		
नगरीय	48,614	189	211	923	2,395	128	801	22,384	21,557	26	Urban		
राज्य - महाराष्ट्र 27/STATE - MAHARASHTRA 27													
योग	2,95,96,106	17,66,597	1,89,289	20,03,442	39,37,750	1,96,292	8,83,768	1,09,41,907	94,37,703	2,39,358	Total		
ग्रामीण	1,57,96,550	15,04,622	90,048	16,86,518	31,25,693	73,401	3,87,509	67,18,290	20,96,562	1,13,907	Rural		
नगरीय	1,37,99,556	2,61,975	99,241	3,16,924	8,12,057	1,22,891	4,96,259	42,23,617	73,41,141	1,25,451	Urban		
राज्य - आन्ध्र प्रदेश 28/STATE - ANDHRA PRADESH 28													
योग	2,36,35,932	37,30,434	79,175	14,41,304	25,13,987	74,037	11,90,742	29,34,989	1,15,56,866	1,14,398	Total		
ग्रामीण	1,58,66,569	33,31,638	39,753	12,31,494	21,79,950	45,136	9,56,129	15,73,265	64,35,589	73,615	Rural		
नगरीय	77,69,363	3,98,796	39,422	2,09,810	3,34,037	28,901	2,34,613	13,61,724	51,21,277	40,783	Urban		

ज-3 क: छत में लगी प्रमुख सामग्री के अनुसार जनगणना मकान
H-3 A: CENSUS HOUSES BY PREDOMINANT MATERIAL OF ROOF

योग	जनगणना मकानों की कुल संख्या/Total number of census houses	छत की सामग्री/Material of Roof											Total
		घास/फूस/बास/लकड़ी/मिट्टी आदि/Grass/Thatch/Bamboo/Wood/Mud etc.	प्लास्टिक/पोलिथिन/Plastic/Polythene	हस्त निर्मित टाइल्स/Hand made Tiles	मशीन निर्मित टाइल्स/Machine e made Tiles	पक्की ईंट/Burnt Brick	पत्थर/स्लेट/Stone/Slate	जी.आई./धातु/एस्बेस्टस चादरें/G.I./Metal/Asbestos sheets	कंक्रीट/Concrete	अन्य कोई सामग्री/Any other material			
1	2	3	4	5	6	7	8	9	10	11	1		
राज्य - कर्नाटक 29/STATE - KARNATAKA 29													
योग	1,61,41,834	17,31,360	78,473	14,45,086	39,37,576	77,889	13,58,323	26,38,598	48,18,546	55,983	Total		
ग्रामीण	95,60,389	14,75,408	42,272	11,19,547	32,79,772	41,893	10,04,228	15,53,335	10,04,122	39,812	Rural		
नगरीय	65,81,445	2,55,952	36,201	3,25,539	6,57,804	35,996	3,54,095	10,85,263	38,14,424	16,171	Urban		
राज्य - गोवा 30/STATE - GOA 30													
योग	4,43,153	10,551	2,787	14,279	2,01,684	2,866	9,007	40,709	1,59,492	1,778	Total		
ग्रामीण	1,67,180	6,249	1,171	5,304	1,01,157	1,231	3,362	14,089	33,793	824	Rural		
नगरीय	2,75,973	4,302	1,616	8,975	1,00,527	1,635	5,645	26,620	1,25,699	954	Urban		
संघ राज्यक्षेत्र - लक्षद्वीप 31/UNION TERRITORY - LAKSHADWEEP 31													
योग	17,617	1,623	59	36	6,452	20	98	2,428	6,827	74	Total		
ग्रामीण	4,489	738	23	4	1,814	7	22	521	1,336	24	Rural		
नगरीय	13,128	885	36	32	4,638	13	76	1,907	5,491	50	Urban		
राज्य - केरल 32/STATE - KERALA 32													
योग	99,35,155	2,51,286	71,707	3,32,763	33,13,560	30,437	90,128	9,58,712	48,66,989	19,573	Total		
ग्रामीण	52,28,235	1,56,243	46,772	1,86,841	20,00,885	16,450	51,463	6,58,737	21,00,403	10,441	Rural		
नगरीय	47,06,920	95,043	24,935	1,45,922	13,12,675	13,987	38,665	2,99,975	27,66,586	9,132	Urban		
राज्य - तमिलनाडु 33/STATE - TAMIL NADU 33													
योग	2,13,98,122	33,20,518	31,372	18,37,224	41,35,387	2,78,621	2,86,576	17,74,153	96,49,601	84,670	Total		
ग्रामीण	1,09,30,031	25,97,132	15,014	10,73,766	25,38,350	1,21,965	1,22,731	8,73,511	35,50,103	37,459	Rural		
नगरीय	1,04,68,091	7,23,386	16,358	7,63,458	15,97,037	1,56,656	1,63,845	9,00,642	60,99,498	47,211	Urban		

ज-3 क: छत में लगी प्रमुख सामग्री के अनुसार जनगणना मकान
H-3 A: CENSUS HOUSES BY PREDOMINANT MATERIAL OF ROOF

योग	जनगणना मकानों की कुल संख्या/Total number of census houses	छत की सामग्री/Material of Roof											Total
		घास/फूस/बास/लकड़ी/मिट्टी आदि/ Grass/Thatch/ Bamboo/ Wood/Mud etc.	प्लास्टिक/ पोलिथिन/ Plastic/ Polythene	हस्त निर्मित टाइल्स/Hand made Tiles	मशीन निर्मित टाइल्स/Machin e made Tiles	पक्की ईंट/ Burnt Brick	पत्थर/स्लेट Stone/Slate	जी.आई./प्रातु/ एस्बेस्टस बादरें/G.I./Metal/ Asbestos sheets	कंक्रीट/ Concrete	अन्य कोई सामग्री/Any other material	10	11	
1	2	3	4	5	6	7	8	9	10	11	1		
संघ राज्यक्षेत्र - पुडुचेरी 34/UNION TERRITORY - PUDUCHERRY 34													
योग	3,48,848	65,157	1,310	9,878	19,799	3,215	2,991	23,428	2,21,451	1,619	Total		
ग्रामीण	1,10,380	41,375	230	4,472	7,022	746	959	5,736	49,596	244	Rural		
नगरीय	2,38,468	23,782	1,080	5,406	12,777	2,469	2,032	17,692	1,71,855	1,375	Urban		
संघ राज्यक्षेत्र - अण्डमान और निकोबार द्वीप समूह 35/UNION TERRITORY - ANDAMAN & NICOBAR ISLANDS 35													
योग	1,21,540	8,269	411	92	94	54	599	95,843	15,395	783	Total		
ग्रामीण	76,124	7,274	297	51	16	28	264	63,815	3,720	659	Rural		
नगरीय	45,416	995	114	41	78	26	335	32,028	11,675	124	Urban		

सारणी के बारे में

ज-3ख: दीवार में लगी प्रमुख सामग्री के अनुसार जनगणना मकान

*प्रस्तुतीकरण का स्तर: भारत/राज्य/जिला/तहसील/नगर
2001 जनगणना की तदनुसूची सारणी: सारणी ज-3ख*

इस सारणी में दीवार में लगी प्रमुख सामग्री के अनुसार जनगणना मकानों का वितरण दिया गया है। दीवार की सामग्री को 10 प्रमुख श्रेणियों में रखा गया है। दीवार की सामग्री का पता लगाने के लिए मकान की दीवारों के अधिकांश भाग में उपयोग की गई सामग्री को ध्यान में रखा गया है। आंकड़े योग, ग्रामीण और नगरीय क्षेत्रों के लिए अलग-अलग दिए गए हैं। इस सारणी में जनगणना मकानों की दीवार के निर्माण में प्रयोग की गई सामग्री के अनुसार मकानों के स्टॉक की गुणवत्ता दर्शायी गई है।

तहसील और नगर स्तर के आंकड़े केवल इलेक्ट्रॉनिक फॉर्मेट में उपलब्ध होंगे।

About the Table

H-3B: Census houses by predominant material of wall

*Level of presentation: India/State/District/Tahsil/Town
Corresponding Table of 2001 Census: Table H-3B*

This table gives the distribution of census houses by predominant material of wall. The materials of wall are grouped into 10 broad categories. For determining the material of the wall, the material constituting the major portion of the walls was taken into account. The data are presented separately for total, rural and urban areas. This table shows the quality of the housing stock in terms of the material used for the construction of wall of the census houses.

Tahsil and town level data will be available only in electronic format.

ज-3 ख: दीवार में लगी प्रमुख सामग्री के अनुसार जनगणना मकान
H-3 B: CENSUS HOUSES BY PREDOMINANT MATERIAL OF WALL

श्री	जनगणना मकानों की कुल संख्या/Total number of census houses	दीवार की सामग्री/Material of Wall										Total Rural Urban
		घास/घास/आदि/Grass/Thatch/Bambo oo etc.	प्लास्टिक/पोलिथिन/Plastic/Polythene	मिट्टी/कच्ची ईंट/Mud/Unburnt brick	लकड़ी/Wood	पत्थर (मसाला/गारे के साथ नहीं)/Stone not packed with mortar	पत्थर (मसाला/गारे के साथ)/Stone packed with mortar	जी.आई./धातु/एस्बेस्टस चादरें/G.I./Metal/Asbestos sheets	पक्की ईंट/Burnt Brick	कंक्रीट/Concrete	अन्य कोई सामग्री/Any other material	
1	2	3	4	5	6	7	8	9	10	11	12	1
भारत/INDIA												
श्री	30,48,82,448	2,89,47,594	10,97,831	6,64,49,827	27,81,271	1,04,41,142	3,30,41,790	23,31,869	14,65,45,805	1,09,83,679	22,61,640	Total
ग्रामीण	20,65,63,690	2,64,17,331	7,62,256	5,83,30,614	21,32,342	77,51,666	2,09,34,124	12,69,359	8,36,18,436	36,99,096	16,48,466	Rural
नगरीय	9,83,18,758	25,30,263	3,35,575	81,19,213	6,48,929	26,89,476	1,21,07,666	10,62,510	6,29,27,369	72,84,583	6,13,174	Urban
राज्य - जम्मू और कश्मीर 01/STATE - JAMMU & KASHMIR 01												
श्री	32,75,945	21,913	9,462	5,38,908	1,61,261	4,94,503	2,62,227	42,205	16,53,064	68,012	24,390	Total
ग्रामीण	24,61,419	18,488	7,050	4,59,902	1,44,032	4,76,281	2,51,104	33,426	10,23,980	30,113	17,043	Rural
नगरीय	8,14,526	3,425	2,412	79,006	17,229	18,222	11,123	8,779	6,29,084	37,899	7,347	Urban
राज्य - हिमाचल प्रदेश 02/STATE - HIMACHAL PRADESH 02												
श्री	25,75,947	19,437	5,109	5,31,484	40,656	2,80,591	6,52,383	13,193	10,07,568	22,319	3,207	Total
ग्रामीण	23,15,162	18,252	3,992	5,18,775	37,745	2,75,229	6,33,694	9,926	7,96,750	18,189	2,610	Rural
नगरीय	2,60,785	1,185	1,117	12,709	2,911	5,362	18,689	3,267	2,10,818	4,130	597	Urban
राज्य - पंजाब 03/STATE - PUNJAB 03												
श्री	71,39,767	48,021	12,629	3,15,961	6,794	62,876	66,761	6,368	62,47,049	3,58,715	14,593	Total
ग्रामीण	43,25,977	36,095	5,713	2,50,891	3,204	39,840	41,976	3,020	37,62,195	1,73,252	9,791	Rural
नगरीय	28,13,790	11,926	6,916	65,070	3,590	23,036	24,785	3,348	24,84,854	1,85,463	4,802	Urban

टिप्पणी/Note :

1. मणिपुर के सेनापति जिले के पाओमाटा, माओ माराम और पुरल उपखण्डों के आंकड़े शामिल नहीं हैं। 1. Excludes figures of Paomata, Mao maram and Purul sub-divisions of Senapati district of Manipur.
2. पश्चिम बंगाल के पश्चिम मेदिनीपुर जिले के 260 ग्रामों के आंकड़े शामिल नहीं हैं। 2. Excludes figures of 260 villages of Paschim Medinipur district of West Bengal.
3. छत्तीसगढ़ के दक्षिण बस्तर दंतवाड़ा जिले के 70 ग्रामों एवं बीजापुर जिले के 33 ग्रामों के आंकड़े शामिल नहीं हैं। 3. Excludes figures of 70 villages of Dakshin Baster Dantewada district and 33 villages of Bijapur district of Chhattisgarh.

ज-3 ख: दीवार में लगी प्रमुख सामग्री के अनुसार जनगणना मकान
H-3 B: CENSUS HOUSES BY PREDOMINANT MATERIAL OF WALL

योग ग्रामीण नगरीय	जनगणना मकानों की कुल संख्या/Total number of census houses	दीवार की सामग्री/Material of Wall												Total Rural Urban																						
		घास/ घुस/बास आदि/Grass/ Thatch/Bamb oo etc.	प्लास्टिक/ पोलिथिन/ Plastic/ Polythene	मिट्टी/कच्ची ईंट/ Mud/ Unburnt brick	लकड़ी/ Wood	पत्थर (मसाला/गारे के साथ नहीं)/ Stone not packed with mortar	पत्थर (मसाला/गारे के साथ)/ Stone packed with mortar	जी.आई./ धातु/ एस्बेस्टस चादरें/ G.I./Metal/ Asbestos sheets	पक्की ईंट/ Burnt Brick	कंक्रीट/ Concrete	अन्य कोई सामग्री/ Any other material	1	2		3	4	5	6	7	8	9	10	11	12												
संघ राज्यक्षेत्र - चण्डीगढ़ 04/UNION TERRITORY - CHANDIGARH 04																																				
योग	2,77,058	699	1,001	7,492	514	1,378	2,364	3,128	2,45,601	14,309	572	Total	ग्रामीण	8,300	92	24	20	25	152	7,002	869	7	Rural	नगरीय	2,68,758	607	989	7,468	494	1,353	2,212	3,031	2,38,599	13,440	565	Urban
योग	30,29,917	69,056	5,875	1,29,801	29,536	4,16,194	8,11,205	16,083	14,95,657	50,588	5,922	Total	ग्रामीण	22,44,519	61,928	3,343	25,769	4,01,676	7,79,901	8,25,726	28,041	3,853	Rural	नगरीय	7,85,398	7,128	23,208	3,767	14,518	31,304	8,394	6,69,931	22,547	2,069	Urban	
राज्य - उत्तराखण्ड 05/STATE - UTTARAKHAND 05																																				
योग	64,35,086	44,865	12,698	2,67,545	7,986	99,055	2,47,785	9,320	56,21,521	1,15,542	8,769	Total	ग्रामीण	41,08,338	33,117	4,617	4,165	53,756	1,61,501	36,08,348	42,989	4,277	Rural	नगरीय	23,26,748	11,748	75,905	3,821	45,299	86,284	5,392	20,13,173	72,553	4,492	Urban	
राज्य - हरियाणा 06/STATE - HARYANA 06																																				
योग	40,53,376	14,161	11,614	85,842	7,463	45,213	1,53,631	9,170	34,95,442	2,23,494	7,346	Total	ग्रामीण	1,01,062	1,146	240	166	1,758	4,339	85,717	3,881	161	Rural	नगरीय	39,52,314	13,015	82,507	7,297	43,455	1,49,292	8,851	34,09,725	2,19,613	7,185	Urban	
संघ राज्यक्षेत्र - रा.रा.शे. दिल्ली 07/UNION TERRITORY - NCT OF DELHI 07																																				
योग	1,61,52,834	4,24,345	24,471	32,69,015	83,283	11,25,928	62,26,520	25,769	48,41,930	64,370	67,203	Total	ग्रामीण	1,20,63,832	4,03,385	18,405	30,89,906	70,605	8,75,259	27,46,728	26,657	42,653	Rural	नगरीय	40,89,002	20,960	1,79,109	12,678	2,50,669	14,51,075	10,980	20,95,202	37,713	24,550	Urban	
राज्य - राजस्थान 08/STATE - RAJASTHAN 08																																				

ज-3 ख: दीवार में लगी प्रमुख सामग्री के अनुसार जनगणना मकान
H-3 B: CENSUS HOUSES BY PREDOMINANT MATERIAL OF WALL

योग ग्रामीण नगरीय	जनगणना मकानों की कुल संख्या/Total number of census houses	दीवार की सामग्री/Material of Wall												Total Rural Urban																								
		घास/ घुस/बास आदि/Grass/ Thatch/Bamb oo etc.	प्लास्टिक/ पोलिथिन/ Plastic/ Polythene	मिट्टी/कच्ची ईंट/ Mud/ Unburnt brick	लकड़ी/ Wood	पत्थर (मसाला/गारे के साथ नहीं) Stone not packed with mortar	पत्थर (मसाला/गारे के साथ) Stone packed with mortar	जी.आई./ धातु/ एस्बेस्टस चादरें/ G.I./Metal/ Asbestos sheets	पक्की ईंट/ Burnt Brick	कंक्रीट/ Concrete	अन्य कोई सामग्री/ Any other material	1	2		3	4	5	6	7	8	9	10	11	12														
राज्य - उत्तर प्रदेश 09/STATE - UTTAR PRADESH 09																																						
योग	4,26,02,359	25,78,261	1,39,934	82,29,316	83,054	5,09,543	8,46,910	47,845	2,89,13,573	2,61,853	9,92,070	Total	ग्रामीण	3,31,95,626	24,60,835	1,10,118	76,71,487	62,424	3,28,497	5,17,736	29,999	2,11,02,690	1,47,358	7,64,482	Rural	नगरीय	94,06,733	1,17,426	29,816	5,57,829	20,630	1,81,046	3,29,174	17,846	78,10,883	1,14,495	2,27,588	Urban
राज्य - बिहार 10/STATE - BIHAR 10																																						
योग	2,27,83,067	69,43,736	1,18,304	40,65,590	99,857	1,97,898	2,64,905	31,865	1,08,12,874	1,77,883	70,155	Total	ग्रामीण	2,02,64,455	66,94,894	1,07,049	37,87,703	86,371	1,62,569	1,92,337	25,292	90,20,894	1,26,899	60,447	Rural	नगरीय	25,18,612	2,48,842	11,255	2,77,887	13,486	35,329	72,568	6,573	17,91,980	50,984	9,708	Urban
राज्य - सिक्किम 11/STATE - SIKKIM 11																																						
योग	1,51,772	20,220	1,651	14,626	34,896	7,011	4,380	2,679	41,033	23,173	2,103	Total	ग्रामीण	1,05,001	18,208	1,466	13,159	31,852	6,463	3,903	2,141	12,497	13,573	1,739	Rural	नगरीय	46,771	2,012	185	1,467	3,044	548	477	538	28,536	9,600	364	Urban
राज्य - अरुणाचल प्रदेश 12/STATE - ARUNACHAL PRADESH 12																																						
योग	3,39,823	2,01,697	5,039	6,387	34,558	9,009	7,849	3,171	23,274	32,874	15,965	Total	ग्रामीण	2,49,860	1,70,797	3,993	3,921	27,567	6,662	4,552	1,730	10,075	12,899	7,664	Rural	नगरीय	89,963	30,900	1,046	2,466	6,991	2,347	3,297	1,441	13,199	19,975	8,301	Urban
राज्य - नागालैंड 13/STATE - NAGALAND 13																																						
योग	4,92,370	2,33,850	6,354	14,736	1,06,911	2,497	2,725	13,512	76,788	31,399	3,598	Total	ग्रामीण	3,42,559	1,91,039	4,664	12,132	87,904	1,150	1,157	5,418	29,123	8,740	1,232	Rural	नगरीय	1,49,811	42,811	1,690	2,604	19,007	1,347	1,568	8,094	47,665	22,659	2,366	Urban

ज-3 ख: दीवार में लगी प्रमुख सामग्री के अनुसार जनगणना मकान
H-3 B: CENSUS HOUSES BY PREDOMINANT MATERIAL OF WALL

योग ग्रामीण नगरीय	जनगणना मकानों की कुल संख्या/Total number of census houses	दीवार की सामग्री/Material of Wall											Total Rural Urban
		घास/ घुस/बास आदि/Grass/ Thatch/Bamb oo etc.	प्लास्टिक/ पोलिथिन/ Plastic/ Polythene	मिट्टी/कच्ची ईंट/ Mud/ Unburnt brick	लकड़ी/ Wood	पत्थर (मसाला/गारे के साथ नहीं) Stone not packed with mortar	पत्थर (मसाला/गारे के साथ) Stone packed with mortar	जी.आई./ धातु/ एस्बेस्टस चादरें/ G.I./Metal/ Asbestos sheets	पक्की ईंट/ Burnt Brick	कंक्रीट/ Concrete	अन्य कोई सामग्री/ Any other material		
1	2	3	4	5	6	7	8	9	10	11	12	1	
राज्य - मणिपुर 14/STATE - MANIPUR 14													
योग	6,00,635	1,22,869	4,239	3,12,238	62,700	4,695	3,467	2,961	77,784	5,969	3,713	Total	
ग्रामीण	3,93,711	96,061	3,255	2,10,319	49,875	2,338	1,149	1,438	25,158	1,421	2,697	Rural	
नगरीय	2,06,924	26,808	984	1,01,919	12,825	2,357	2,318	1,523	52,626	4,548	1,016	Urban	
राज्य - मिज़ोरम 15/STATE - MIZORAM 15													
योग	2,57,033	69,398	2,224	661	7,915	527	735	1,18,587	22,882	30,981	3,123	Total	
ग्रामीण	1,18,967	55,257	1,486	286	5,623	139	281	47,855	3,043	2,934	2,063	Rural	
नगरीय	1,38,066	14,141	738	375	2,292	388	454	70,732	19,839	28,047	1,060	Urban	
राज्य - त्रिपुरा 16/STATE - TRIPURA 16													
योग	10,22,646	3,04,869	4,764	4,51,457	3,464	4,996	6,940	74,214	1,62,793	5,985	3,164	Total	
ग्रामीण	7,25,309	2,32,677	3,575	3,79,615	2,459	2,623	3,595	35,698	60,570	2,122	2,375	Rural	
नगरीय	2,97,337	72,192	1,189	71,842	1,005	2,373	3,345	38,516	1,02,223	3,863	789	Urban	
राज्य - मेघालय 17/STATE - MEGHALAYA 17													
योग	6,80,597	2,64,927	9,744	42,726	1,25,935	12,061	26,527	19,144	72,940	96,354	10,239	Total	
ग्रामीण	5,31,006	2,46,994	8,660	37,345	1,02,570	9,143	19,809	15,547	47,849	37,812	5,277	Rural	
नगरीय	1,49,591	17,933	1,084	5,381	23,365	2,918	6,718	3,597	25,091	58,542	4,962	Urban	
राज्य - असम 18/STATE - ASSAM 18													
योग	87,56,707	57,75,808	58,346	2,70,296	1,54,807	63,421	1,31,039	1,20,323	18,14,422	2,66,437	1,01,808	Total	
ग्रामीण	74,00,278	53,54,964	48,789	2,39,983	1,23,233	38,911	67,295	97,835	12,07,579	1,29,355	92,334	Rural	
नगरीय	13,56,429	4,20,844	9,557	30,313	31,574	24,510	63,744	22,488	6,06,843	1,37,082	9,474	Urban	

ज-3 ख: दीवार में लगी प्रमुख सामग्री के अनुसार जनगणना मकान
H-3 B: CENSUS HOUSES BY PREDOMINANT MATERIAL OF WALL

योग ग्रामीण नगरीय	जनगणना मकानों की कुल संख्या/Total number of census houses	दीवार की सामग्री/Material of Wall										Total Rural Urban
		घास/ घुस/बास आदि/Grass/ Thatch/Bamb oo etc.	प्लास्टिक/ पोलिथिन/ Plastic/ Polythene	मिट्टी/कच्ची ईंट/ Mud/ Unburnt brick	लकड़ी/ Wood	पत्थर (मसाला/गारे के साथ नहीं)/ Stone not packed with mortar	पत्थर (मसाला/गारे के साथ)/ Stone packed with mortar	जी.आई./ धातु/ एस्बेस्टस चादरें/ G.I./Metal/ Asbestos sheets	पक्की ईंट/ Burnt Brick	कंक्रीट/ Concrete	अन्य कोई सामग्री/ Any other material	
1	2	3	4	5	6	7	8	9	10	11	12	1
राज्य - पश्चिम बंगाल 19/STATE - WEST BENGAL 19												
योग	2,42,38,129	43,91,018	1,54,175	64,52,373	2,02,162	1,34,298	1,79,257	5,81,896	1,10,81,877	9,73,611	87,462	Total
ग्रामीण	1,64,15,049	38,13,973	1,11,493	58,80,154	1,39,682	64,022	70,845	4,59,202	54,31,731	3,83,637	60,310	Rural
नगरीय	78,23,080	5,77,045	42,682	5,72,219	62,480	70,276	1,08,412	1,22,694	56,50,146	5,89,974	27,152	Urban
राज्य - झारखण्ड 20/STATE - JHARKHAND 20												
योग	73,23,748	1,37,142	17,074	40,33,883	20,064	73,969	93,961	15,796	28,59,861	65,268	6,730	Total
ग्रामीण	54,76,304	1,19,478	12,134	36,84,954	14,066	54,122	53,130	5,182	15,03,705	25,547	3,986	Rural
नगरीय	18,47,444	17,664	4,940	3,48,929	5,998	19,847	40,831	10,614	13,56,156	39,721	2,744	Urban
राज्य - ओडिशा 21/STATE - ODISHA 21												
योग	1,20,18,689	8,84,749	43,403	52,17,153	3,27,462	1,83,461	6,84,835	33,145	44,01,213	2,06,192	37,076	Total
ग्रामीण	1,00,47,868	8,23,879	35,308	48,83,041	2,94,534	1,55,681	5,15,792	19,377	31,69,960	1,18,647	31,649	Rural
नगरीय	19,70,821	60,870	8,095	3,34,112	32,928	27,780	1,69,043	13,768	12,31,253	87,545	5,427	Urban
राज्य - छत्तीसगढ़ 22/STATE - CHHATTISGARH 22												
योग	63,61,111	81,779	12,201	39,19,827	37,598	1,25,595	93,614	6,919	20,23,295	52,488	7,795	Total
ग्रामीण	48,96,900	65,369	8,676	35,15,942	30,451	1,10,865	72,035	2,502	10,60,978	25,793	4,289	Rural
नगरीय	14,64,211	16,410	3,525	4,03,885	7,147	14,730	21,579	4,417	9,62,317	26,695	3,506	Urban
राज्य - मध्यप्रदेश 23/STATE - MADHYA PRADESH 23												
योग	1,74,27,469	6,32,171	54,504	81,14,024	1,44,224	4,87,510	8,55,669	48,065	68,61,129	1,79,219	50,954	Total
ग्रामीण	1,28,66,680	5,75,001	38,750	72,69,030	1,26,260	4,18,391	6,98,144	18,521	36,31,191	60,201	30,191	Rural
नगरीय	45,61,789	57,170	15,754	8,44,994	17,964	69,119	1,57,525	29,544	32,29,938	1,19,018	20,763	Urban

ज-3 ख: दीवार में लगी प्रमुख सामग्री के अनुसार जनगणना मकान
H-3 B: CENSUS HOUSES BY PREDOMINANT MATERIAL OF WALL

योग ग्रामीण नगरीय	जनगणना मकानों की कुल संख्या/Total number of census houses	दीवार की सामग्री/Material of Wall												Total
		घास/ घुस/बास आदि/Grass/ Thatch/Bamb oo etc.	प्लास्टिक/ पोलिथिन/ Plastic/ Polythene	मिट्टी/कच्ची ईंट/ Mud/ Unburnt brick	लकड़ी/ Wood	पत्थर (मसाला/गारे के साथ नहीं)/ Stone not packed with mortar	पत्थर (मसाला/गारे के साथ)/ Stone packed with mortar	जी.आई./ धातु/ एस्बेस्टस चादरें/ G.I./Metal/ Asbestos sheets	पक्की ईंट/ Burnt Brick	कंक्रीट/ Concrete	अन्य कोई सामग्री/ Any other material	Total		
1	2	3	4	5	6	7	8	9	10	11	12	1		
राज्य - गुजरात 24/STATE - GUJARAT 24														
योग	1,50,83,296	6,90,904	43,276	24,34,894	1,04,496	4,09,966	12,26,490	67,523	95,02,855	5,79,187	23,705	Total		
ग्रामीण	81,08,315	6,45,624	20,885	21,09,301	44,829	3,34,416	7,48,295	31,226	38,90,832	2,68,370	14,537	Rural		
नगरीय	69,74,981	45,280	22,391	3,25,593	59,667	75,550	4,78,195	36,297	56,12,023	3,10,817	9,168	Urban		
संघ राज्यक्षेत्र - दमन और दीव 25/UNION TERRITORY - DAMAN & DIU 25														
योग	75,108	596	295	841	284	966	14,208	462	54,748	2,612	96	Total		
ग्रामीण	17,208	345	43	379	46	661	7,595	91	7,859	143	46	Rural		
नगरीय	57,900	251	252	462	238	305	6,613	371	46,889	2,469	50	Urban		
संघ राज्यक्षेत्र - दादरा और नगर हवेली 26/UNION TERRITORY - DADRA & NAGAR HAVELI 26														
योग	89,652	19,977	320	7,286	438	286	288	690	56,966	3,287	114	Total		
ग्रामीण	41,038	17,640	114	5,434	198	133	92	255	15,800	1,331	41	Rural		
नगरीय	48,614	2,337	206	1,852	240	153	196	435	41,166	1,956	73	Urban		
राज्य - महाराष्ट्र 27/STATE - MAHARASHTRA 27														
योग	2,95,98,106	16,82,119	1,36,434	57,88,328	3,24,494	9,80,560	28,81,094	7,52,643	1,36,82,038	31,94,187	1,74,209	Total		
ग्रामीण	1,57,96,550	15,44,785	65,059	47,26,424	1,87,899	6,83,207	20,68,593	2,70,266	53,00,741	8,45,425	1,04,151	Rural		
नगरीय	1,37,99,556	1,37,334	71,375	10,61,904	1,36,595	2,97,353	8,12,501	4,82,377	83,81,297	23,48,762	70,058	Urban		
राज्य - आन्ध्र प्रदेश 28/STATE - ANDHRA PRADESH 28														
योग	2,36,35,932	13,76,581	77,437	33,78,430	2,34,568	10,83,435	53,53,818	65,660	1,13,60,910	4,85,914	2,19,179	Total		
ग्रामीण	1,58,66,569	12,49,775	52,925	28,84,294	2,07,433	8,28,819	31,89,600	33,145	70,66,570	1,78,791	1,75,217	Rural		
नगरीय	77,69,363	1,26,806	24,512	4,94,136	27,135	2,54,616	21,64,218	32,515	42,94,340	3,07,123	43,962	Urban		

ज-3 ख: दीवार में लगी प्रमुख सामग्री के अनुसार जनगणना मकान
H-3 B: CENSUS HOUSES BY PREDOMINANT MATERIAL OF WALL

योग ग्रामीण नगरीय	जनगणना मकानों की कुल संख्या/Total number of census houses	दीवार की सामग्री/Material of Wall											Total Rural Urban
		घास/ घुस/बास आदि/Grass/ Thatch/Bamb oo etc.	प्लास्टिक/ पोलिथिन/ Plastic/ Polythene	मिट्टी/कच्ची ईंट/ Mud/ Unburnt brick	लकड़ी/ Wood	पत्थर (मसाला/गारे के साथ नहीं)/ Stone not packed with mortar	पत्थर (मसाला/गारे के साथ)/ Stone packed with mortar	जी.आई./ धातु/ एस्बेस्टस चादरें/ G.I./Metal/ Asbestos sheets	पक्की ईंट/ Burnt Brick	कंक्रीट/ Concrete	अन्य कोई सामग्री/ Any other material		
1	2	3	4	5	6	7	8	9	10	11	12	1	
राज्य - कर्नाटक 29/STATE - KARNATAKA 29													
योग	1,61,41,834	6,96,773	43,683	32,74,960	1,41,307	19,78,189	32,09,975	1,04,371	54,95,385	11,43,830	53,361	Total	
ग्रामीण	95,60,389	5,91,938	27,612	26,25,111	1,10,826	14,18,139	19,04,416	53,750	25,46,064	2,44,978	37,555	Rural	
नगरीय	65,81,445	1,04,835	16,071	6,49,849	30,481	5,60,050	13,05,559	50,621	29,49,321	8,98,852	15,806	Urban	
राज्य - गोवा 30/STATE - GOA 30													
योग	4,43,153	9,930	2,092	43,105	4,986	49,975	2,76,673	5,247	7,664	40,310	3,171	Total	
ग्रामीण	1,67,180	6,630	912	24,948	2,201	24,150	96,954	1,382	2,020	6,446	1,537	Rural	
नगरीय	2,75,973	3,300	1,180	18,157	2,785	25,825	1,79,719	3,865	5,644	33,864	1,634	Urban	
संघ राज्यक्षेत्र - लक्षद्वीप 31/UNION TERRITORY - LAKSHADWEEP 31													
योग	17,617	1,467	76	40	218	1,549	5,697	183	8,121	146	120	Total	
ग्रामीण	4,489	636	30	26	10	564	1,274	28	1,848	47	26	Rural	
नगरीय	13,128	831	46	14	208	985	4,423	155	6,273	99	94	Urban	
राज्य - केरल 32/STATE - KERALA 32													
योग	99,35,155	1,57,032	52,775	10,24,165	1,04,081	9,42,652	47,67,577	25,698	24,71,449	2,86,062	1,03,664	Total	
ग्रामीण	52,28,235	1,01,481	35,705	7,07,519	55,606	5,84,665	22,37,380	13,035	12,72,147	1,47,353	73,344	Rural	
नगरीय	47,06,920	55,551	17,070	3,16,646	48,475	3,57,987	25,30,197	12,663	11,99,302	1,38,709	30,320	Urban	
राज्य - तमिलनाडु 33/STATE - TAMIL NADU 33													
योग	2,13,98,122	9,74,920	25,620	41,82,268	58,236	6,45,176	36,41,135	55,006	97,96,314	18,66,134	1,53,313	Total	
ग्रामीण	1,09,30,031	7,26,173	15,608	30,20,940	35,777	3,87,952	17,98,167	19,014	42,72,971	5,64,592	88,837	Rural	
नगरीय	1,04,68,091	2,48,747	10,012	11,61,328	22,459	2,57,224	18,42,968	35,992	55,23,343	13,01,542	64,476	Urban	

ज-3 ख: दीवार में लगी प्रमुख सामग्री के अनुसार जनगणना मकान
H-3 B: CENSUS HOUSES BY PREDOMINANT MATERIAL OF WALL

योग ग्रामीण नगरीय	जनगणना मकानों की कुल संख्या/Total number of census houses	दीवार की सामग्री/Material of Wall											Total Rural Urban
		घास/ घास/बास आदि/Grass/ Thatch/Bamb oo etc.	प्लास्टिक/ पोलिथिन/ Plastic/ Polythene	मिट्टी/कच्ची ईंट/ Mud/ Unburnt brick	लकड़ी/ Wood	पत्थर (मसाला/गारे के साथ नहीं)/ Stone not packed with mortar	पत्थर (मसाला/गारे के साथ)/ Stone packed with mortar	जी.आई./ धातु/ एस्बेस्टस चादरें/ G.I./Metal/ Asbestos sheets	पक्की ईंट/ Burnt Brick	कंक्रीट/ Concrete	अन्य कोई सामग्री/ Any other material		
1	2	3	4	5	6	7	8	9	10	11	12	1	
संघ राज्यक्षेत्र - पुदुचेरी 34/UNION TERRITORY - PUDUCHERRY 34													
योग	3,48,848	23,130	464	23,056	957	5,436	37,219	776	2,48,916	7,680	1,214	Total	
ग्रामीण	1,10,380	12,952	177	15,385	525	3,141	10,569	181	63,620	3,090	740	Rural	
नगरीय	2,38,468	10,178	287	7,671	432	2,295	26,650	595	1,85,296	4,590	474	Urban	
संघ राज्यक्षेत्र - अण्डमान और निकोबार द्वीप समूह 35/UNION TERRITORY - ANDAMAN & NICOBAR ISLANDS 35													
योग	1,21,540	29,174	544	1,113	24,106	723	1,927	8,252	6,869	47,295	1,537	Total	
ग्रामीण	76,124	27,423	398	716	16,415	419	1,317	6,055	4,475	17,601	1,305	Rural	
नगरीय	45,416	1,751	146	397	7,691	304	610	2,197	2,394	29,694	232	Urban	

सारणी के बारे में

ज-3ग: फर्श में लगी प्रमुख सामग्री के अनुसार जनगणना मकान

प्रस्तुतीकरण का स्तर: भारत/राज्य/जिला/तहसील/नगर
2001 जनगणना की तदनुसूची सारणी: सारणी ज-3ग

इस सारणी में फर्श में लगी प्रमुख सामग्री के अनुसार जनगणना मकानों का वितरण दिया गया है। फर्श की सामग्री को 7 प्रमुख श्रेणियों में रखा गया है। फर्श की सामग्री के लिए उस सामग्री को ध्यान में रखा गया है जिससे मकान का अधिकांश फर्श बना हुआ था। आंकड़े योग, ग्रामीण और नगरीय क्षेत्रों के लिए अलग-अलग दिए गए हैं। यह सारणी जनगणना मकानों के फर्श के निर्माण में प्रयोग की गई सामग्री की गुणवत्ता को दर्शाती है।

तहसील और नगर स्तर के आंकड़े केवल इलेक्ट्रॉनिक फॉर्मेट में उपलब्ध होंगे।

About the Table

H-3C: Census houses by predominant material of floor

Level of presentation: India/State/District/Tahsil/Town
Corresponding Table of 2001 Census: Table H-3C

This table gives the distribution of census houses by predominant material of floor. The materials of floor are grouped into 7 broad categories. For determining the material of the floor, the major portion of which the floor of the house was made has been considered. The data are presented separately for total, rural and urban areas. This table shows the quality of the housing stock in terms of the material used for the construction of floor of the census houses.

Tahsil and town level data will be available only in electronic format.

ज-3 ग: फर्श में लगी प्रमुख सामग्री के अनुसार जनगणना मकान
H-3 C: CENSUS HOUSES BY PREDOMINANT MATERIAL OF FLOOR

योग ग्रामीण नगरीय	जनगणना मकानों की कुल संख्या/ Total number of census houses	फर्श की सामग्री/Material of Floor							अन्य कोई सामग्री/ Any other material	Total Rural Urban
		मिट्टी/ Mud	लकड़ी/बांस/ Wood/ Bamboo	पक्की ईंट/ Burnt Brick	पत्थर/ Stone	सीमेंट/ Cement	मोजैक/फर्श की टाइलें/ Mosaic/ Floor tiles	9		
1	2	3	4	5	6	7	8	9	1	
भारत/INDIA										
योग	30,48,82,448	13,86,85,946	25,75,590	78,57,147	2,39,75,772	9,80,57,206	3,22,70,627	14,60,160	Total	
ग्रामीण	20,65,63,690	12,74,31,172	20,88,961	53,45,565	1,22,90,562	5,14,36,407	74,34,415	5,36,608	Rural	
नगरीय	9,83,18,758	1,12,54,774	4,86,629	25,11,582	1,16,85,210	4,66,20,799	2,48,36,212	9,23,552	Urban	
राज्य - जम्मू और कश्मीर 01/STATE - JAMMU & KASHMIR 01										
योग	32,75,945	16,58,168	1,41,583	19,803	45,442	13,57,770	45,819	7,360	Total	
ग्रामीण	24,61,419	15,29,769	1,21,655	14,643	26,283	7,52,019	12,182	4,868	Rural	
नगरीय	8,14,526	1,28,399	19,928	5,160	19,159	6,05,751	33,637	2,492	Urban	
राज्य - हिमाचल प्रदेश 02/STATE - HIMACHAL PRADESH 02										
योग	25,75,947	10,63,673	1,66,582	12,729	87,179	11,41,984	98,246	5,554	Total	
ग्रामीण	23,15,162	10,46,195	1,62,454	11,319	79,229	9,45,615	66,536	3,814	Rural	
नगरीय	2,60,785	17,478	4,128	1,410	7,950	1,96,369	31,710	1,740	Urban	
राज्य - पंजाब 03/STATE - PUNJAB 03										
योग	71,39,767	17,94,953	11,489	9,92,114	11,56,083	29,61,755	2,04,808	18,565	Total	
ग्रामीण	43,25,977	15,64,924	6,589	7,20,576	3,97,949	15,53,671	75,214	7,054	Rural	
नगरीय	28,13,790	2,30,029	4,900	2,71,538	7,58,134	14,08,084	1,29,594	11,511	Urban	

टिप्पणी/Note :

1. मणिपुर के सेनापति जिले के पाओमाटा, माओ मारम और पुरुल उपखण्डों के आंकड़े शामिल नहीं हैं। 1. Excludes figures of Paomata, Mao maram and Purul sub-divisions of Senapati district of Manipur.
2. पश्चिम बंगाल के पश्चिम मेदिनीपुर जिले के 260 ग्रामों के आंकड़े शामिल नहीं हैं। 2. Excludes figures of 260 villages of Paschim Medinipur district of West Bengal.
3. छत्तीसगढ़ के दक्षिण बस्तर इन्तेवाडा जिले के 70 ग्रामों एवं बीजापुर जिले के 33 ग्रामों के आंकड़े शामिल नहीं हैं। 3. Excludes figures of 70 villages of Dakshin Bastar Dantewada district and 33 villages of Bijapur district of Chhattisgarh.

ज-3 ग: फर्श में लगी प्रमुख सामग्री के अनुसार जनगणना मकान
H-3 C: CENSUS HOUSES BY PREDOMINANT MATERIAL OF FLOOR

योग ग्रामीण नगरीय	जनगणना मकानों की कुल संख्या/ Total number of census houses	फर्श की सामग्री/Material of Floor								Total Rural Urban
		मिट्टी/ Mud	लकड़ी/बांस/ Wood/ Bamboo	पकी ईंट/ Burnt Brick	पत्थर/ Stone	सीमेंट/ Cement	मोजैक/फर्श की टाइलें/ Mosaic/ Floor tiles	अन्य कोई सामग्री/ Any other material		
1	2	3	4	5	6	7	8	9	1	
संघ राज्यक्षेत्र - चण्डीगढ़ 04/UNION TERRITORY - CHANDIGARH 04										
योग	2,77,058	12,754	353	2,941	27,978	1,94,547	35,729	2,756	Total	
ग्रामीण	8,300	583	12	316	721	6,355	281	32	Rural	
नगरीय	2,68,758	12,171	341	2,625	27,257	1,88,192	35,448	2,724	Urban	
राज्य - उत्तराखण्ड 05/STATE - UTTARAKHAND 05										
योग	30,29,917	12,90,424	50,655	56,898	1,86,149	13,36,482	1,03,414	5,895	Total	
ग्रामीण	22,44,519	12,22,652	48,454	40,060	1,11,239	7,92,143	27,248	2,723	Rural	
नगरीय	7,85,398	67,772	2,201	16,838	74,910	5,44,339	76,166	3,172	Urban	
राज्य - हरियाणा 06/STATE - HARYANA 06										
योग	64,35,086	18,77,466	8,388	8,19,542	6,25,065	27,78,401	3,05,917	20,307	Total	
ग्रामीण	41,08,338	16,69,699	5,177	6,53,560	1,84,433	14,87,557	1,00,508	7,404	Rural	
नगरीय	23,26,748	2,07,767	3,211	1,65,982	4,40,632	12,90,844	2,05,409	12,903	Urban	
संघ राज्यक्षेत्र - रा.रा.क्षे. दिल्ली 07/UNION TERRITORY - NCT OF DELHI 07										
योग	40,53,376	1,00,975	3,485	1,21,811	5,67,506	26,22,085	6,20,392	17,122	Total	
ग्रामीण	1,01,062	11,541	123	11,478	9,865	61,373	6,239	443	Rural	
नगरीय	39,52,314	89,434	3,362	1,10,333	5,57,641	25,60,712	6,14,153	16,679	Urban	
राज्य - राजस्थान 08/STATE - RAJASTHAN 08										
योग	1,61,52,834	63,40,797	31,712	3,33,138	22,09,608	63,34,928	8,34,056	68,595	Total	
ग्रामीण	1,20,63,832	60,30,015	24,589	2,47,157	10,87,608	43,44,876	2,87,696	41,891	Rural	
नगरीय	40,89,002	3,10,782	7,123	85,981	11,22,000	19,90,052	5,46,360	26,704	Urban	

ज-3 ग: फर्श में लगी प्रमुख सामग्री के अनुसार जनगणना मकान
H-3 C: CENSUS HOUSES BY PREDOMINANT MATERIAL OF FLOOR

योग ग्रामीण नगरीय	जनगणना मकानों की कुल संख्या/ Total number of census houses	फर्श की सामग्री/Material of Floor							अन्य कोई सामग्री/ Any other material	Total Rural Urban	
		1	2	3	4	5	6	7			8
				मिट्टी/ Mud	लकड़ी/बांस/ Wood/ Bamboo	पक्की ईंट/ Burnt Brick	पत्थर/ Stone	सीमेंट/ Cement	मोजैक/फर्श की टाइलें/ Mosaic/ Floor tiles		
राज्य - उत्तर प्रदेश 09/STATE - UTTAR PRADESH 09											
योग	4,26,02,359	2,90,09,268	1,42,948	25,30,165	7,29,899	94,58,406	6,88,761	42,912	Total		
ग्रामीण	3,31,95,626	2,71,22,755	1,14,327	15,92,296	1,88,054	40,49,575	1,02,202	26,417	Rural		
नगरीय	94,06,733	18,86,513	28,621	9,37,869	5,41,845	54,08,831	5,86,559	16,495	Urban		
राज्य - बिहार 10/STATE - BIHAR 10											
योग	2,27,83,067	1,78,80,299	1,83,212	8,89,346	96,708	35,67,947	1,41,260	24,295	Total		
ग्रामीण	2,02,64,455	1,70,06,461	1,63,773	7,22,915	74,282	22,46,563	29,808	20,653	Rural		
नगरीय	25,18,612	8,73,838	19,439	1,66,431	22,426	13,21,384	1,11,452	3,642	Urban		
राज्य - सिक्किम 11/STATE - SIKKIM 11											
योग	1,51,772	36,661	20,947	446	2,456	87,916	3,206	140	Total		
ग्रामीण	1,05,001	34,939	19,048	307	1,745	48,424	424	114	Rural		
नगरीय	46,771	1,722	1,899	139	711	39,492	2,782	26	Urban		
राज्य - अरुणाचल प्रदेश 12/STATE - ARUNACHAL PRADESH 12											
योग	3,39,823	74,369	1,59,197	1,118	843	1,02,641	1,027	628	Total		
ग्रामीण	2,49,860	56,192	1,46,784	500	511	45,065	319	489	Rural		
नगरीय	89,963	18,177	12,413	618	332	57,576	708	139	Urban		
राज्य - नागालैंड 13/STATE - NAGALAND 13											
योग	4,92,370	2,28,832	1,11,250	1,976	2,678	1,43,690	3,578	366	Total		
ग्रामीण	3,42,559	1,95,000	87,479	968	1,683	56,327	867	235	Rural		
नगरीय	1,49,811	33,832	23,771	1,008	995	87,363	2,711	131	Urban		

ज-3 ग: फर्श में लगी प्रमुख सामग्री के अनुसार जनगणना मकान
H-3 C: CENSUS HOUSES BY PREDOMINANT MATERIAL OF FLOOR

योग ग्रामीण नगरीय	जनगणना मकानों की कुल संख्या/ Total number of census houses	फर्श की सामग्री/Material of Floor									Total Rural Urban
		मिट्टी/ Mud	लकड़ी/बांस/ Wood/ Bamboo	पक्की ईंट/ Burnt Brick	पत्थर/ Stone	सीमेंट/ Cement	मोजैक/फर्श की टाइलें/ Mosaic/ Floor tiles	अन्य कोई सामग्री/ Any other material			
1	2	3	4	5	6	7	8	9	1		
राज्य - मणिपुर 14/STATE - MANIPUR 14											
योग	6,00,635	4,07,612	70,108	7,222	4,720	1,04,751	5,803	419	Total		
ग्रामीण	3,93,711	2,89,833	62,340	2,959	1,934	35,155	1,304	186	Rural		
नगरीय	2,06,924	1,17,779	7,768	4,263	2,786	69,596	4,499	233	Urban		
राज्य - मिज़ोरम 15/STATE - MIZORAM 15											
योग	2,57,033	15,702	1,62,908	283	301	75,423	2,049	367	Total		
ग्रामीण	1,18,967	8,461	95,191	124	146	14,755	155	135	Rural		
नगरीय	1,38,066	7,241	67,717	159	155	60,668	1,894	232	Urban		
राज्य - त्रिपुरा 16/STATE - TRIPURA 16											
योग	10,22,646	7,35,682	26,095	25,278	2,574	2,26,451	5,948	618	Total		
ग्रामीण	7,25,309	5,99,134	24,139	12,619	1,564	86,737	737	379	Rural		
नगरीय	2,97,337	1,36,548	1,956	12,659	1,010	1,39,714	5,211	239	Urban		
राज्य - मेघालय 17/STATE - MEGHALAYA 17											
योग	6,80,597	2,29,881	2,10,065	4,299	3,908	2,27,333	4,181	930	Total		
ग्रामीण	5,31,006	2,16,323	1,77,810	3,717	2,902	1,28,561	1,036	657	Rural		
नगरीय	1,49,591	13,558	32,255	582	1,006	98,772	3,145	273	Urban		
राज्य - असम 18/STATE - ASSAM 18											
योग	87,56,707	65,52,673	3,76,078	1,18,860	36,063	15,83,944	82,966	6,123	Total		
ग्रामीण	74,00,278	61,05,311	3,58,241	80,884	22,509	8,15,080	14,358	3,895	Rural		
नगरीय	13,56,429	4,47,362	17,837	37,976	13,554	7,68,864	68,608	2,228	Urban		

ज-3 ग: फर्श में लगी प्रमुख सामग्री के अनुसार जनगणना मकान
H-3 C: CENSUS HOUSES BY PREDOMINANT MATERIAL OF FLOOR

योग ग्रामीण नगरीय	जनगणना मकानों की कुल संख्या/ Total number of census houses	फर्श की सामग्री/Material of Floor									Total Rural Urban
		1	2	3	4	5	6	7	8	9	
		मिट्टी/ Mud	लकड़ी/बांस/ Wood/ Bamboo	पकी ईंट/ Burnt Brick	पत्थर/ Stone	सीमेंट/ Cement	मोजैक/फर्श की टाइलें/ Mosaic/ Floor tiles	अन्य कोई सामग्री/ Any other material			
राज्य - पश्चिम बंगाल 19/STATE - WEST BENGAL 19											
योग	2,42,38,129	1,36,06,965	1,95,677	5,93,979	1,77,682	90,92,312	5,46,692	24,822	Total		
ग्रामीण	1,64,15,049	1,20,73,460	1,37,185	4,09,884	53,794	36,97,371	30,208	13,147	Rural		
नगरीय	78,23,080	15,33,505	58,492	1,84,095	1,23,888	53,94,941	5,16,484	11,675	Urban		
राज्य - झारखण्ड 20/STATE - JHARKHAND 20											
योग	73,23,748	47,75,788	16,646	1,88,797	20,431	22,16,556	1,01,410	4,120	Total		
ग्रामीण	54,76,304	43,84,916	10,485	1,23,860	9,699	9,38,204	7,230	1,910	Rural		
नगरीय	18,47,444	3,90,872	6,161	64,937	10,732	12,78,352	94,180	2,210	Urban		
राज्य - ओडिशा 21/STATE - ODISHA 21											
योग	1,20,18,689	72,48,615	1,17,512	1,00,224	77,417	42,92,163	1,67,135	15,623	Total		
ग्रामीण	1,00,47,868	68,61,315	87,271	83,901	55,317	29,22,750	29,552	7,762	Rural		
नगरीय	19,70,821	3,87,300	30,241	16,323	22,100	13,69,413	1,37,583	7,861	Urban		
राज्य - छत्तीसगढ़ 22/STATE - CHHATTISGARH 22											
योग	63,61,111	44,52,893	11,103	37,822	3,62,925	13,03,115	1,89,173	4,080	Total		
ग्रामीण	48,96,900	40,55,089	8,090	25,667	2,13,923	5,73,419	18,655	2,057	Rural		
नगरीय	14,64,211	3,97,804	3,013	12,155	1,49,002	7,29,696	1,70,518	2,023	Urban		
राज्य - मध्यप्रदेश 23/STATE - MADHYA PRADESH 23											
योग	1,74,27,469	1,16,46,039	34,006	1,71,318	8,56,312	34,65,206	12,29,354	25,234	Total		
ग्रामीण	1,28,65,680	1,06,17,415	23,619	1,22,433	3,26,511	15,36,869	2,28,887	9,946	Rural		
नगरीय	45,61,789	10,28,624	10,387	48,885	5,29,801	19,28,337	10,00,467	15,288	Urban		

ज-3 ग: फर्श में लगी प्रमुख सामग्री के अनुसार जनगणना मकान
H-3 C: CENSUS HOUSES BY PREDOMINANT MATERIAL OF FLOOR

योग ग्रामीण नगरीय	जनगणना मकानों की कुल संख्या/ Total number of census houses	फर्श की सामग्री/Material of Floor									Total Rural Urban
		मिट्टी/ Mud	लकड़ी/बांस/ Wood/ Bamboo	पक्की ईंट/ Burnt Brick	पत्थर/ Stone	सीमेंट/ Cement	मोजैक/फर्श की टाइलें/ Mosaic/ Floor tiles	अन्य कोई सामग्री/ Any other material			
1	2	3	4	5	6	7	8	9	1		
राज्य - गुजरात 24/STATE - GUJARAT 24											
योग	1,50,83,296	39,14,481	28,002	86,349	11,77,748	43,69,493	54,59,853	47,370	Total		
ग्रामीण	81,08,315	36,21,998	16,816	51,495	3,76,191	27,30,200	12,88,157	23,458	Rural		
नगरीय	69,74,981	2,92,483	11,186	34,854	8,01,557	16,39,293	41,71,696	23,912	Urban		
संघ राज्यक्षेत्र - दमन और दीव 25/UNION TERRITORY - DAMAN & DIU 25											
योग	75,108	2,802	99	831	1,699	42,263	27,279	135	Total		
ग्रामीण	17,208	1,843	11	18	420	9,340	5,547	29	Rural		
नगरीय	57,900	959	88	813	1,279	32,923	21,732	106	Urban		
संघ राज्यक्षेत्र - दादरा और नागर हवेली 26/UNION TERRITORY - DADRA & NAGAR HAVELI 26											
योग	89,652	30,740	144	695	1,848	29,976	25,983	266	Total		
ग्रामीण	41,038	26,207	52	461	347	9,407	4,544	20	Rural		
नगरीय	48,614	4,533	92	234	1,501	20,569	21,439	246	Urban		
राज्य - महाराष्ट्र 27/STATE - MAHARASHTRA 27											
योग	2,95,96,106	1,01,57,652	1,16,707	3,00,691	25,30,922	50,97,126	1,10,34,705	3,58,303	Total		
ग्रामीण	1,57,96,550	91,64,863	65,430	1,55,515	12,83,118	21,89,030	27,83,554	1,55,040	Rural		
नगरीय	1,37,99,556	9,92,789	51,277	1,45,176	12,47,804	29,08,096	82,51,151	2,03,263	Urban		
राज्य - आन्ध्र प्रदेश 28/STATE - ANDHRA PRADESH 28											
योग	2,36,35,932	53,26,429	76,591	1,04,472	89,69,839	75,18,616	14,27,161	2,12,824	Total		
ग्रामीण	1,58,66,569	49,59,420	51,094	77,369	51,97,330	52,11,312	3,14,586	55,458	Rural		
नगरीय	77,69,363	3,67,009	25,497	27,103	37,72,509	23,07,304	11,12,575	1,57,366	Urban		

ज-3 ग: फर्श में लगी प्रमुख सामग्री के अनुसार जनगणना मकान
H-3 C: CENSUS HOUSES BY PREDOMINANT MATERIAL OF FLOOR

योग ग्रामीण नगरीय	जनगणना मकानों की कुल संख्या/ Total number of census houses	फर्श की सामग्री/Material of Floor									Total Rural Urban
		1	2	3	4	5	6	7	8	9	
		मिट्टी/ Mud	लकड़ी/बांस/ Wood/ Bamboo	पक्की ईंट/ Burnt Brick	पत्थर/ Stone	सीमेंट/ Cement	मोजैक/फर्श की टाइलें/ Mosaic/ Floor tiles	अन्य कोई सामग्री/ Any other material			
राज्य - कर्नाटक 29/STATE - KARNATAKA 29											
योग	1,61,41,834	35,60,828	60,755	69,940	34,09,766	59,44,424	30,25,746	70,375	Total		
ग्रामीण	95,60,389	32,47,784	45,518	44,691	23,67,909	33,05,312	5,15,312	33,863	Rural		
नगरीय	65,81,445	3,13,044	15,237	25,249	10,41,857	26,39,112	25,10,434	36,512	Urban		
राज्य - गोवा 30/STATE - GOA 30											
योग	4,43,153	71,788	990	1,028	11,754	1,66,642	1,87,029	3,922	Total		
ग्रामीण	1,67,180	49,416	292	484	4,144	64,045	47,809	990	Rural		
नगरीय	2,75,973	22,372	698	544	7,610	1,02,597	1,39,220	2,932	Urban		
संघ राज्यक्षेत्र - लक्षद्वीप 31/UNION TERRITORY - LAKSHADWEEP 31											
योग	17,617	2,352	6	10	112	11,955	3,118	64	Total		
ग्रामीण	4,489	818	1	1	6	3,051	596	16	Rural		
नगरीय	13,128	1,534	5	9	106	8,904	2,522	48	Urban		
राज्य - केरल 32/STATE - KERALA 32											
योग	99,35,155	9,30,269	15,585	36,300	3,40,139	64,35,879	20,17,436	1,59,547	Total		
ग्रामीण	52,28,235	6,75,248	9,855	18,761	1,35,437	35,57,545	7,70,363	61,026	Rural		
नगरीय	47,06,920	2,55,021	5,730	17,539	2,04,702	28,78,334	12,47,073	98,521	Urban		
राज्य - तमिलनाडु 33/STATE - TAMIL NADU 33											
योग	2,13,98,122	35,82,889	18,652	2,25,819	2,38,634	1,34,84,866	35,39,638	3,07,624	Total		
ग्रामीण	1,09,30,031	29,29,030	10,243	1,14,106	71,951	71,08,125	6,46,461	50,115	Rural		
नगरीय	1,04,68,091	6,53,859	8,409	1,11,713	1,66,683	63,76,741	28,93,177	2,57,509	Urban		

ज-3 ग: फर्श में लगी प्रमुख सामग्री के अनुसार जनगणना मकान
H-3 C: CENSUS HOUSES BY PREDOMINANT MATERIAL OF FLOOR

योग ग्रामीण नगरीय	जनगणना मकानों की कुल संख्या/ Total number of census houses	फर्श की सामग्री/Material of Floor								Total Rural Urban
		3 मिट्टी/ Mud	4 लकड़ी/बांस/ Wood/ Bamboo	5 पक्की ईंट/ Burnt Brick	6 पत्थर/ Stone	7 सीमेंट/ Cement	8 मोजैक/फर्श की टाइलें/ Mosaic/ Floor tiles	9 अन्य कोई सामग्री/ Any other material		
1	2	3	4	5	6	7	8	9	1	
संघ राज्यक्षेत्र - पुडुचेरी 34/JUNION TERRITORY - PUDUCHERRY 34										
योग	3,48,848	35,608	212	799	13,138	2,02,408	93,953	2,730	Total	
ग्रामीण	1,10,380	24,805	75	480	1,658	69,021	14,032	309	Rural	
नगरीय	2,38,468	10,803	137	319	11,480	1,33,387	79,921	2,421	Urban	
संघ राज्यक्षेत्र - अण्डमान और निकोबार द्वीप समूह 35/JUNION TERRITORY - ANDAMAN & NICOBAR ISLANDS 35										
योग	1,21,540	29,619	5,848	104	246	77,752	7,802	169	Total	
ग्रामीण	76,124	27,758	4,739	41	150	41,555	1,808	73	Rural	
नगरीय	45,416	1,861	1,109	63	96	36,197	5,994	96	Urban	

सारणी के बारे में

ज-4: छत और दीवार में प्रयुक्त प्रमुख सामग्री के अनुसार आवास एवं आवास-सह-अन्य उपयोग के रूप में प्रयुक्त जनगणना मकान।

प्रस्तुतीकरण का स्तर: भारत/राज्य/जिला/तहसील/नगर
2001 जनगणना की तदनुसूची सारणी: नई सारणी

इस सारणी में छत और दीवार में प्रयुक्त प्रमुख सामग्री के आवास तथा आवास-सह-अन्य उपयोग के रूप में प्रयुक्त जनगणना मकानों का वितरण दिया गया है। छत और दीवार की सामग्री को 10 प्रमुख वर्गों में रखा गया है। सारणी परस्पर वर्गीकृत सारणी के रूप में सारणी-ज-3क और ज-3ख का संयुक्त रूप है। इससे छत और दीवार के निर्माण के लिए प्रयुक्त सामग्री के संयोजन से रह रहे व्यक्तियों के मकानों की गुणवत्ता का पता चलता है। आंकड़े योग, ग्रामीण और नगरीय क्षेत्रों के लिए अलग-अलग प्रस्तुत किए गए हैं।

तहसील और नगर स्तर के आंकड़े केवल इलेक्ट्रॉनिक फॉर्मेट में उपलब्ध होंगे।

About the Table

H-4: Census houses used as residence and residence-cum-other use by pre-dominant material of roof and wall

Level of presentation: India/State/District/Tahsil/Town
Corresponding Table of 2001 Census: New Table

This table gives the distribution of census houses used as residence and residence-cum-other use by predominant material of roof and wall. The material of roof and wall each are grouped into 10 broad categories. This table is the combination of the Tables H-3A and H-3B presented as a cross-classified table. It gives the quality of houses resided by persons with respect to the combination of materials used for construction of roof and wall. The data are presented separately for total, rural and urban areas.

Tahsil and town level data will be available only in electronic format.

ज-4: छत और दीवार में प्रयुक्त प्रमुख सामग्री के अनुसार आवास एवं आवास-सह-अन्य उपयोग के रूप में उपयोग में लाए जा रहे जनगणना मकान
H-4: CENSUS HOUSES USED AS RESIDENCE AND RESIDENCE-CUM-OTHER USE BY PREDOMINANT MATERIALS OF ROOF AND WALL

दीवार में प्रयुक्त सामग्री	जनगणना मकानों की कुल संख्या/ Total number of census houses	आवास तथा आवास-सह-अन्य उपयोग के रूप में उपयोग में लाए जा रहे जनगणना मकानों की संख्या/ Number of census houses used as residence and residence-cum-other use	छत की सामग्री/Material of Roof												Material of wall
			घास/फूस/बांस/लकड़ी/सिंटी आदि/ Grass/Thatch/Bamboo/Wood/Mud etc.	प्लास्टिक/पोलिथिन/ Plastic/Polythene	हस्त निर्मित टाइल्स/ Hand made Tiles	मशीन निर्मित टाइल्स/ Machine made Tiles	पक्की ईंट/ Burnt Brick	पत्थर/स्लेट/ Stone/Slate	जी.आई./शतु/एस्बेस्टस चादरें/ G.I./Metal/Asbestos sheets	कंक्रीट/ Concrete	अन्य कोई/ Any other				
1	2	3	4	5	6	7	8	9	10	11	12	1			
भारत/INDIA															
योग/Total															
सभी सामग्री	30,48,82,448	24,46,41,582	3,67,37,922	15,47,784	3,52,49,965	2,28,10,252	1,62,21,284	2,09,68,579	3,89,99,562	7,11,88,588	9,17,646	All Material			
घास/फूस/बांस आदि	2,89,47,594	2,19,40,395	1,08,31,980	5,19,922	20,61,907	11,49,308	79,670	1,88,802	70,47,562	0	61,244	Grass/thatch/bamboo etc.			
प्लास्टिक/पोलिथिन	10,97,831	8,16,192	1,84,942	2,34,855	1,14,137	48,627	40,569	42,811	1,44,760	0	5,491	Plastic/Polythene			
सिंटी/कच्ची ईंट	6,64,49,827	5,77,92,172	1,67,95,766	3,84,376	2,21,35,034	73,56,231	6,66,096	14,52,163	76,95,584	10,92,154	2,14,768	Mud/unburnt brick			
लकड़ी	27,81,271	16,65,365	3,28,839	42,355	1,69,487	1,87,786	28,010	81,246	8,15,266	0	12,376	Wood			
पत्थर (मसाला/गारे के साथ नहीं)	1,04,41,142	82,28,107	13,38,710	42,580	8,26,874	12,84,471	2,94,416	15,97,242	13,45,317	14,51,421	47,076	Stone not packed with mortar			
पत्थर (मसाला/गारे के साथ)	3,30,41,790	2,64,07,450	15,37,601	47,969	14,27,474	40,13,365	4,43,937	58,26,873	31,75,400	98,41,349	93,482	Stone packed with mortar			
जी.आई./शतु/एस्बेस्टस चादरें	23,31,869	14,34,467	41,350	12,470	37,843	35,142	11,834	56,152	11,79,757	55,554	4,365	G.I./metal/asbestos sheets			
पक्की ईंट	14,65,45,805	11,62,75,790	53,69,620	2,34,549	81,66,181	81,94,451	1,41,28,182	1,13,52,754	1,61,27,098	5,23,21,725	3,81,230	Burnt brick			
कंक्रीट	1,09,83,679	85,82,148	1,60,824	14,560	2,35,116	4,35,495	1,18,969	2,30,225	12,54,883	61,03,078	28,998	Concrete			
अन्य कोई	22,61,640	14,99,496	1,48,290	14,148	75,912	1,05,376	4,09,601	1,40,311	2,13,935	3,23,307	68,616	Any other			

टिप्पणी/Note :

1. मणिपुर के सेनापति जिले के पाओमाटा, माओ मारम और पुरल उपखण्डों के आंकड़े शामिल नहीं हैं।/ 1. Excludes figures of Paomata, Mao maram and Purul sub-divisions of Senapati district of Manipur.
2. पश्चिम बंगाल के पश्चिम मेदिनीपुर जिले के 260 ग्रामों के आंकड़े शामिल नहीं हैं।/ 2. Excludes figures of 260 villages of Paschim Medinipur district of West Bengal.
3. छत्तीसगढ़ के दक्षिण बस्तर दस्तेवाडा जिले के 70 ग्रामों एवं बीजापुर जिले के 33 ग्रामों के आंकड़े शामिल नहीं हैं।/ 3. Excludes figures of 70 villages of Dakshin Bastar Dantewada district and 33 villages of Bijapur district of Chhattisgarh.

ज-4: छत और दीवार में प्रयुक्त प्रमुख सामग्री के अनुसार आवास एवं आवास-सह-अन्य उपयोग के रूप में उपयोग में लाए जा रहे जनगणना मकान
H-4: CENSUS HOUSES USED AS RESIDENCE AND RESIDENCE-CUM-OTHER USE BY PREDOMINANT MATERIALS OF ROOF AND WALL

1	2	3	4	5	6	7	8	9	10	11	12	1
	भारत/INDIA											
	ग्रामीण/Rural											
सभी सामग्री	20,65,63,690	16,61,56,603	3,31,26,016	10,47,533	3,03,86,085	1,73,07,198	1,19,90,029	1,47,46,138	2,65,22,852	3,04,23,701	6,07,051	All Material
घास/फूस/बांस आदि	2,64,17,331	1,98,19,934	1,00,83,701	4,37,666	17,76,792	9,93,599	67,019	1,51,917	62,57,466	0	51,774	Grass/thatch/bamboo etc.
प्लास्टिक/पोलिथिन	7,62,256	5,53,488	1,53,818	1,09,676	90,781	35,685	30,392	28,968	1,00,437	0	3,731	Plastic/Polythene
मिट्टी/कच्ची ईंट	5,83,30,614	5,05,25,814	1,54,69,986	2,57,749	2,01,12,050	61,68,706	5,14,115	11,35,206	60,50,896	6,49,456	1,67,650	Mud/unburnt brick
लकड़ी	21,32,342	12,53,747	2,94,352	24,223	1,42,472	1,41,060	17,312	58,099	5,68,167	0	8,062	Wood
पत्थर (मसाला/गारे के साथ नहीं)	77,51,666	60,66,752	11,92,198	27,219	6,89,742	10,06,300	1,71,948	12,49,710	9,46,741	7,48,569	34,325	Stone not packed with mortar
पत्थर (मसाला/गारे के साथ)	2,09,34,124	1,67,56,012	13,01,022	29,870	11,23,433	27,61,082	2,68,213	44,48,319	20,34,880	47,27,366	61,827	Stone packed with mortar
जी.आई./धातु/ एस्बेस्टस चादरें	12,69,359	7,64,475	25,565	3,662	23,121	13,677	5,657	22,272	6,50,844	17,564	2,113	G.I./metal/asbestos sheets
पक्की ईंट	8,36,18,436	6,64,71,458	43,83,980	1,42,157	62,33,637	58,47,816	1,05,17,218	74,57,585	91,74,027	2,24,91,890	2,23,148	Burnt brick
कंक्रीट	36,99,096	28,81,889	95,662	5,855	1,35,381	2,72,071	72,699	93,284	5,97,316	15,98,201	11,420	Concrete
अन्य कोई	16,48,466	10,63,034	1,25,732	9,456	58,676	67,202	3,25,456	1,00,778	1,42,078	1,90,655	43,001	Any other
	भारत/INDIA											
	नगरीय/Urban											
सभी सामग्री	9,83,18,758	7,84,84,979	36,11,906	5,00,251	48,63,880	55,03,054	42,31,255	62,22,441	1,24,76,710	4,07,64,887	3,10,595	All Material
घास/फूस/बांस आदि	25,30,263	21,20,461	7,48,279	82,256	2,85,115	1,55,709	12,651	36,885	7,90,096	0	9,470	Grass/thatch/bamboo etc.
प्लास्टिक/पोलिथिन	3,35,575	2,62,704	31,124	1,25,179	23,356	12,942	10,177	13,843	44,323	0	1,760	Plastic/Polythene
मिट्टी/कच्ची ईंट	81,19,213	72,66,358	13,25,780	1,26,627	20,22,984	11,87,525	1,51,981	3,16,957	16,44,688	4,42,698	47,118	Mud/unburnt brick
लकड़ी	6,48,929	4,11,618	34,487	18,132	27,015	46,726	10,698	23,147	2,47,099	0	4,314	Wood
पत्थर (मसाला/गारे के साथ नहीं)	26,89,476	21,61,355	1,46,512	15,361	1,37,132	2,78,171	1,22,468	3,47,532	3,98,576	7,02,852	12,751	Stone not packed with mortar
पत्थर (मसाला/गारे के साथ)	1,21,07,666	96,51,438	2,36,579	18,099	3,04,041	12,52,283	1,75,724	13,78,554	11,40,520	51,13,983	31,655	Stone packed with mortar
जी.आई./धातु/ एस्बेस्टस चादरें	10,62,510	6,69,992	15,785	8,808	14,722	21,465	6,177	33,880	5,28,913	37,990	2,252	G.I./metal/asbestos sheets
पक्की ईंट	6,29,27,369	4,98,04,332	9,85,640	92,392	19,32,544	23,46,635	36,10,964	38,95,169	69,53,071	2,98,29,835	1,58,082	Burnt brick
कंक्रीट	72,84,583	57,00,259	65,162	8,705	99,735	1,63,424	46,270	1,36,941	6,57,567	45,04,877	17,578	Concrete
अन्य कोई	6,13,174	4,36,462	22,558	4,692	17,236	38,174	84,145	39,533	71,857	1,32,652	25,615	Any other

ज-4: छत और दीवार में प्रयुक्त प्रमुख सामग्री के अनुसार आवास एवं आवास-सह-अन्य उपयोग के रूप में उपयोग में लाए जा रहे जतगणना मकान
H-4: CENSUS HOUSES USED AS RESIDENCE AND RESIDENCE-CUM-OTHER USE BY PREDOMINANT MATERIALS OF ROOF AND WALL

1	2	3	4	5	6	7	8	9	10	11	12	
	राज्य - जम्मू और कश्मीर 01/STATE - JAMMU & KASHMIR 01											
	योग/Total											
सभी सामग्री	32,75,945	19,20,940	5,03,365	9,428	17,576	4,219	7,871	17,780	8,59,085	4,80,995	20,621	All Material
घास/फूस/बांस आदि	21,913	10,185	6,959	521	249	35	94	122	2,133	0	72	Grass/thatch/bamboo etc.
प्लास्टिक/पोलिथिन	9,462	6,028	600	3,910	158	32	13	93	1,156	0	66	Plastic/Polythene
मिट्टी/कच्ची ईंट	5,38,908	2,47,950	93,731	2,022	3,674	252	689	2,065	1,37,875	3,796	3,846	Mud/unburnt brick
लकड़ी	1,61,261	54,796	18,714	1,031	438	256	165	459	32,838	0	895	Wood
पत्थर (मसाला/गारे के साथ नहीं)	4,94,503	3,09,672	2,43,975	428	940	458	548	2,096	54,625	5,204	1,398	Stone not packed with mortar
पत्थर (मसाला/गारे के साथ)	2,62,227	1,64,476	1,05,153	121	565	151	327	1,651	35,644	20,083	781	Stone packed with mortar
जी.आई./धातु/ एस्बेस्टस चादरें	42,205	5,915	182	29	77	6	12	224	5,042	215	128	G.I./metal/asbestos sheets
पक्की ईंट	16,53,064	10,65,371	31,963	1,108	11,029	2,865	5,852	10,041	5,62,429	4,30,449	9,635	Burnt brick
कंक्रीट	68,012	41,486	1,486	115	363	49	138	728	19,286	18,803	518	Concrete
अन्य कोई	24,390	15,061	602	143	83	115	33	301	8,057	2,445	3,282	Any other
	ग्रामीण/Rural											
सभी सामग्री	24,61,419	14,24,506	4,78,767	5,050	13,042	3,044	5,795	12,946	6,10,226	2,79,444	16,192	All Material
घास/फूस/बांस आदि	18,488	8,118	5,913	159	196	29	82	84	1,597	0	58	Grass/thatch/bamboo etc.
प्लास्टिक/पोलिथिन	7,050	4,513	488	3,047	34	11	10	47	814	0	62	Plastic/Polythene
मिट्टी/कच्ची ईंट	4,59,902	2,05,852	82,098	405	2,766	154	501	1,483	1,12,745	2,443	3,257	Mud/unburnt brick
लकड़ी	1,44,032	49,984	18,068	435	210	229	160	429	29,605	0	848	Wood
पत्थर (मसाला/गारे के साथ नहीं)	4,76,281	2,99,051	2,41,092	244	867	437	381	1,775	49,020	3,998	1,237	Stone not packed with mortar
पत्थर (मसाला/गारे के साथ)	2,51,104	1,58,216	1,03,851	97	536	135	300	1,518	32,655	18,419	705	Stone packed with mortar
जी.आई./धातु/ एस्बेस्टस चादरें	33,426	3,726	81	12	44	1	6	81	3,321	91	89	G.I./metal/asbestos sheets
पक्की ईंट	10,23,980	6,65,880	25,718	532	8,137	1,933	4,230	6,921	3,66,189	2,45,084	7,136	Burnt brick
कंक्रीट	30,113	18,544	970	34	193	27	103	424	8,630	7,871	292	Concrete
अन्य कोई	17,043	10,622	488	85	59	88	22	184	5,650	1,538	2,508	Any other
	नगरीय/Urban											
सभी सामग्री	8,14,526	4,96,434	24,598	4,378	4,534	1,175	2,076	4,834	2,48,859	2,01,551	4,429	All Material
घास/फूस/बांस आदि	3,425	2,067	1,046	362	53	6	12	38	536	0	14	Grass/thatch/bamboo etc.
प्लास्टिक/पोलिथिन	2,412	1,515	112	863	124	21	3	46	342	0	4	Plastic/Polythene
मिट्टी/कच्ची ईंट	79,006	42,098	11,633	1,617	908	98	188	582	25,130	1,353	589	Mud/unburnt brick
लकड़ी	17,229	4,812	646	596	228	27	5	30	3,233	0	47	Wood
पत्थर (मसाला/गारे के साथ नहीं)	18,222	10,621	2,883	184	73	21	167	321	5,605	1,206	161	Stone not packed with mortar
पत्थर (मसाला/गारे के साथ)	11,123	6,260	1,302	24	29	16	27	133	2,989	1,664	76	Stone packed with mortar
जी.आई./धातु/ एस्बेस्टस चादरें	8,779	2,189	101	17	33	5	6	143	1,721	124	39	G.I./metal/asbestos sheets
पक्की ईंट	6,29,084	3,99,491	6,245	576	2,892	932	1,622	3,120	1,96,240	1,85,365	2,499	Burnt brick
कंक्रीट	37,899	22,942	516	81	170	22	35	304	10,656	10,932	226	Concrete
अन्य कोई	7,347	4,439	114	58	24	27	11	117	2,407	907	774	Any other

ज-4: छत और दीवार में प्रयुक्त प्रमुख सामग्री के अनुसार आवास एवं आवास-सह-अन्य उपयोग के रूप में उपयोग में लाए जा रहे जनगणना मकान
H-4: CENSUS HOUSES USED AS RESIDENCE AND RESIDENCE-CUM-OTHER USE BY PREDOMINANT MATERIALS OF ROOF AND WALL

1	2	3	4	5	6	7	8	9	10	11	12	
राज्य - हिमाचल प्रदेश 02/STATE - HIMACHAL PRADESH 02												
योग/Total												
सभी सामग्री	25,75,947	14,73,570	61,429	5,156	3,001	2,445	12,663	5,50,842	1,76,905	6,59,544	1,585	All Material
घास/फूस/बांस आदि	19,437	6,309	3,570	1,091	45	11	38	819	721	0	14	Grass/thatch/bamboo etc.
प्लास्टिक/पोलिथिन	5,109	2,789	174	1,974	20	10	13	352	238	0	8	Plastic/Polythene
मिट्टी/कच्ची ईंट	5,31,484	2,65,003	12,333	4,12	760	320	562	2,22,393	22,085	5,910	228	Mud/unburnt brick
लकड़ी	40,656	18,010	1,622	763	34	87	137	9,032	6,289	0	46	Wood
पत्थर (मसाला/गारे के साथ नहीं)	2,80,591	1,29,240	13,353	281	250	91	644	81,196	17,510	15,772	143	Stone not packed with mortar
पत्थर (मसाला/गारे के साथ)	6,52,383	3,81,732	26,418	296	809	344	1,263	1,87,525	69,980	94,796	301	Stone packed with mortar
जी.आई./धातु/ एस्बेस्टस चादरें	13,193	4,098	140	56	28	11	30	422	2,919	455	37	G.I./metal/asbestos sheets
पक्की ईंट	10,07,568	6,50,238	3,265	266	1,008	1,534	9,855	47,616	54,695	5,31,297	702	Burnt brick
कंक्रीट	22,319	14,711	480	10	36	29	110	1,211	2,112	10,683	40	Concrete
अन्य कोई	3,207	1,440	74	7	11	8	11	276	356	631	66	Any other
ग्रामीण/Rural												
सभी सामग्री	23,15,162	13,07,645	59,809	3,511	2,637	2,067	11,177	5,39,439	1,35,217	5,52,436	1,352	All Material
घास/फूस/बांस आदि	18,252	5,454	3,278	638	40	10	38	778	659	0	13	Grass/thatch/bamboo etc.
प्लास्टिक/पोलिथिन	3,992	1,947	100	1,274	19	8	13	335	193	0	5	Plastic/Polythene
मिट्टी/कच्ची ईंट	5,18,775	2,56,617	11,934	337	710	309	533	2,18,227	19,546	4,812	209	Mud/unburnt brick
लकड़ी	37,745	16,838	1,582	549	32	77	133	8,908	5,521	0	36	Wood
पत्थर (मसाला/गारे के साथ नहीं)	2,75,229	1,25,737	13,260	255	237	86	563	80,153	16,313	14,739	131	Stone not packed with mortar
पत्थर (मसाला/गारे के साथ)	6,33,694	3,69,784	26,235	262	783	334	1,206	1,84,739	64,875	91,066	284	Stone packed with mortar
जी.आई./धातु/ एस्बेस्टस चादरें	9,926	3,242	130	35	21	11	25	394	2,209	383	34	G.I./metal/asbestos sheets
पक्की ईंट	7,96,750	5,14,703	2,804	146	760	1,202	8,568	44,469	24,060	4,32,153	541	Burnt brick
कंक्रीट	18,189	12,154	419	9	26	25	91	1,174	1,618	8,756	36	Concrete
अन्य कोई	2,610	1,169	67	6	9	5	7	262	223	527	63	Any other
नगरीय/Urban												
सभी सामग्री	2,60,785	1,65,925	1,620	1,645	364	378	1,486	11,403	41,688	1,07,108	233	All Material
घास/फूस/बांस आदि	1,185	855	292	453	5	1	0	41	62	0	1	Grass/thatch/bamboo etc.
प्लास्टिक/पोलिथिन	1,117	842	74	700	1	2	0	17	45	0	3	Plastic/Polythene
मिट्टी/कच्ची ईंट	12,709	8,386	399	75	50	11	29	4,166	2,539	1,098	19	Mud/unburnt brick
लकड़ी	2,911	1,172	40	214	2	10	4	124	768	0	10	Wood
पत्थर (मसाला/गारे के साथ नहीं)	5,362	3,503	93	26	13	5	81	1,043	1,197	1,033	12	Stone not packed with mortar
पत्थर (मसाला/गारे के साथ)	18,689	11,948	183	34	26	10	57	2,786	5,105	3,730	17	Stone packed with mortar
जी.आई./धातु/ एस्बेस्टस चादरें	3,267	856	10	21	7	0	5	28	710	72	3	G.I./metal/asbestos sheets
पक्की ईंट	2,10,818	1,35,535	461	120	248	332	1,287	3,147	30,635	99,144	161	Burnt brick
कंक्रीट	4,130	2,557	61	1	10	4	19	37	494	1,927	4	Concrete
अन्य कोई	597	271	7	1	2	3	4	14	133	104	3	Any other

ज-4: छत और दीवार में प्रयुक्त प्रमुख सामग्री के अनुसार आवास एवं आवास-सह-अन्य उपयोग के रूप में उपयोग में लाए जा रहे जतगणना मकान
H-4: CENSUS HOUSES USED AS RESIDENCE AND RESIDENCE-CUM-OTHER USE BY PREDOMINANT MATERIALS OF ROOF AND WALL

1	2	3	4	5	6	7	8	9	10	11	12	1
राज्य - पंजाब 03/STATE - PUNJAB 03												
योग/Total												
सभी सामग्री	71,39,767	53,97,467	4,26,274	17,955	6,88,504	94,114	13,67,847	51,024	78,017	26,49,567	24,165	All Material
घास/फूस/बांस आदि	48,021	35,644	26,073	2,910	2,539	516	2,479	428	577	0	122	Grass/thatch/bamboo etc.
प्लास्टिक/पोलिथिन	12,629	10,135	1,564	5,232	1,154	214	1,592	127	204	0	48	Plastic/Polythene
मिट्टी/कच्ची ईंट	3,15,961	2,54,608	1,07,154	3,837	53,874	6,229	44,654	8,416	10,415	18,326	1,703	Mud/unburnt brick
लकड़ी	6,794	3,257	775	180	532	253	938	156	396	0	27	Wood
पत्थर (मसाला/गारे के साथ नहीं)	62,876	47,858	6,076	387	7,123	1,446	12,636	1,832	4,397	13,757	204	Stone not packed with mortar
पत्थर (मसाला/गारे के साथ)	66,761	52,349	5,790	111	8,627	2,315	11,638	2,126	1,206	20,225	311	Stone packed with mortar
जी.आई./धातु/ एस्बेस्टस चादरें	6,368	2,587	136	55	139	94	351	200	928	640	44	G.I./metal/asbestos sheets
पक्की ईंट	62,47,049	47,00,076	2,66,136	4,864	5,96,433	79,462	12,65,193	33,916	56,149	23,77,501	20,422	Burnt brick
कंक्रीट	3,58,715	2,80,673	11,161	270	16,320	3,283	26,086	3,719	3,540	2,15,506	788	Concrete
अन्य कोई	14,593	10,280	1,409	109	1,763	302	2,280	104	205	3,612	496	Any other
ग्रामीण/Rural												
सभी सामग्री	43,25,977	33,10,305	3,23,595	6,497	5,94,749	73,719	10,71,804	30,004	47,891	11,46,636	15,410	All Material
घास/फूस/बांस आदि	36,095	25,736	18,947	1,239	2,261	468	2,069	285	384	0	83	Grass/thatch/bamboo etc.
प्लास्टिक/पोलिथिन	5,713	4,142	933	729	895	154	1,221	78	97	0	35	Plastic/Polythene
मिट्टी/कच्ची ईंट	2,50,891	2,00,300	86,834	1,523	45,721	5,087	35,183	7,178	7,146	10,548	1,080	Mud/unburnt brick
लकड़ी	3,204	1,940	505	77	384	164	544	71	178	0	17	Wood
पत्थर (मसाला/गारे के साथ नहीं)	39,840	30,258	4,389	237	5,476	1,066	8,363	897	2,854	6,843	133	Stone not packed with mortar
पत्थर (मसाला/गारे के साथ)	41,976	32,978	4,328	49	7,183	1,659	8,197	1,127	707	9,535	193	Stone packed with mortar
जी.आई./धातु/ एस्बेस्टस चादरें	3,020	1,430	77	25	90	59	236	75	602	259	7	G.I./metal/asbestos sheets
पक्की ईंट	37,62,195	28,63,587	1,99,026	2,461	5,17,098	62,531	9,94,941	18,284	33,940	10,22,348	12,958	Burnt brick
कंक्रीट	1,73,252	1,42,765	7,387	120	14,016	2,278	19,156	1,943	1,838	95,502	525	Concrete
अन्य कोई	9,791	7,169	1,169	37	1,625	253	1,894	66	145	1,601	379	Any other
नगरीय/Urban												
सभी सामग्री	28,13,790	20,87,162	1,02,679	11,458	93,755	20,395	2,96,043	21,020	30,126	15,02,931	8,755	All Material
घास/फूस/बांस आदि	11,926	9,908	7,126	1,671	278	48	410	143	193	0	39	Grass/thatch/bamboo etc.
प्लास्टिक/पोलिथिन	6,916	5,993	631	4,503	259	60	371	49	107	0	13	Plastic/Polythene
मिट्टी/कच्ची ईंट	65,070	54,308	20,320	2,314	8,153	1,142	9,471	1,238	3,269	7,778	623	Mud/unburnt brick
लकड़ी	3,590	1,317	270	103	148	89	394	85	218	0	10	Wood
पत्थर (मसाला/गारे के साथ नहीं)	23,036	17,600	1,687	150	1,647	380	4,273	935	1,543	6,914	71	Stone not packed with mortar
पत्थर (मसाला/गारे के साथ)	24,785	19,371	1,462	62	1,444	656	3,441	999	499	10,690	118	Stone packed with mortar
जी.आई./धातु/ एस्बेस्टस चादरें	3,348	1,157	59	30	49	35	115	125	326	381	37	G.I./metal/asbestos sheets
पक्की ईंट	24,84,854	18,36,489	67,110	2,403	79,335	16,931	2,70,252	15,632	22,209	13,55,153	7,464	Burnt brick
कंक्रीट	1,85,463	1,37,908	3,774	150	2,304	1,005	6,930	1,776	1,702	1,20,004	263	Concrete
अन्य कोई	4,802	3,111	240	72	138	49	386	38	60	2,011	117	Any other

ज-4: छत और दीवार में प्रयुक्त प्रमुख सामग्री के अनुसार आवास एवं आवास-सह-अन्य उपयोग के रूप में उपयोग में लाए जा रहे जनगणना मकान
H-4: CENSUS HOUSES USED AS RESIDENCE AND RESIDENCE-CUM-OTHER USE BY PREDOMINANT MATERIALS OF ROOF AND WALL

1	2	3	4	5	6	7	8	9	10	11	12	
	संघ राज्यक्षेत्र - चण्डीगढ़ 04/UNION TERRITORY - CHANDIGARH 04											
	योग/Total											
सभी सामग्री	2,77,058	2,34,663	5,626	1,929	860	503	4,450	1,849	23,690	1,95,190	566	All Material
घास/फूस/बांस आदि	699	505	280	169	0	2	5	6	39	0	4	Grass/thatch/bamboo etc.
प्लास्टिक/पोलिथिन	1,001	801	23	685	4	1	1	2	84	0	1	Plastic/Polythene
मिट्टी/कच्ची ईंट	7,492	6,911	1,456	462	73	104	358	95	3,732	605	26	Mud/unburnt brick
लकड़ी	514	194	27	98	0	4	0	2	63	0	0	Wood
पत्थर (मसाला/गारे के साथ नहीं)	1,378	1,230	37	3	3	24	77	286	217	581	2	Stone not packed with mortar
पत्थर (मसाला/गारे के साथ)	2,364	1,977	24	1	1	3	153	89	83	1,611	12	Stone packed with mortar
जी.आई./धातु/ एस्बेस्टस चादरें	3,128	1,908	6	33	2	1	2	24	1,771	69	0	G.I./metal/asbestos sheets
पक्की ईंट	2,45,601	2,09,802	3,668	465	750	350	3,778	1,288	17,305	1,81,720	478	Burnt brick
कंक्रीट	14,309	10,980	83	8	25	14	74	55	279	10,425	17	Concrete
अन्य कोई	572	355	22	5	2	0	2	2	117	179	26	Any other
	ग्रामीण/Rural											
सभी सामग्री	8,300	6,754	233	21	33	49	40	78	442	5,843	15	All Material
घास/फूस/बांस आदि	92	85	76	8	0	0	0	0	0	0	1	Grass/thatch/bamboo etc.
प्लास्टिक/पोलिथिन	12	11	0	11	0	0	0	0	0	0	0	Plastic/Polythene
मिट्टी/कच्ची ईंट	24	16	9	1	0	1	0	0	5	0	0	Mud/unburnt brick
लकड़ी	20	5	0	0	0	0	0	0	5	0	0	Wood
पत्थर (मसाला/गारे के साथ नहीं)	25	18	0	0	0	0	5	3	7	3	0	Stone not packed with mortar
पत्थर (मसाला/गारे के साथ)	152	140	0	0	0	0	2	12	2	124	0	Stone packed with mortar
जी.आई./धातु/ एस्बेस्टस चादरें	97	31	0	0	0	0	0	2	29	0	0	G.I./metal/asbestos sheets
पक्की ईंट	7,002	5,677	146	1	33	45	32	60	392	4,958	10	Burnt brick
कंक्रीट	869	766	2	0	0	3	1	1	2	753	4	Concrete
अन्य कोई	7	5	0	0	0	0	0	0	0	5	0	Any other
	नगरीय/Urban											
सभी सामग्री	2,68,758	2,27,909	5,393	1,908	827	454	4,410	1,771	23,248	1,89,347	551	All Material
घास/फूस/बांस आदि	607	420	204	161	0	2	5	6	39	0	3	Grass/thatch/bamboo etc.
प्लास्टिक/पोलिथिन	989	790	23	674	4	1	1	2	84	0	1	Plastic/Polythene
मिट्टी/कच्ची ईंट	7,468	6,895	1,447	461	73	103	358	95	3,727	605	26	Mud/unburnt brick
लकड़ी	494	189	27	98	0	4	0	2	58	0	0	Wood
पत्थर (मसाला/गारे के साथ नहीं)	1,353	1,212	37	3	3	24	72	283	210	578	2	Stone not packed with mortar
पत्थर (मसाला/गारे के साथ)	2,212	1,837	24	1	1	3	151	77	81	1,487	12	Stone packed with mortar
जी.आई./धातु/ एस्बेस्टस चादरें	3,031	1,877	6	33	2	1	2	22	1,742	69	0	G.I./metal/asbestos sheets
पक्की ईंट	2,38,599	2,04,125	3,522	464	717	305	3,746	1,228	16,913	1,76,762	468	Burnt brick
कंक्रीट	13,440	10,214	81	8	25	11	73	54	277	9,672	13	Concrete
अन्य कोई	565	350	22	5	2	0	2	2	117	174	26	Any other

ज-4: छत और दीवार में प्रयुक्त प्रमुख सामग्री के अनुसार आवास एवं आवास-सह-अन्य उपयोग के रूप में उपयोग में लाए जा रहे जनगणना मकान
H-4: CENSUS HOUSES USED AS RESIDENCE AND RESIDENCE-CUM-OTHER USE BY PREDOMINANT MATERIALS OF ROOF AND WALL

1	2	3	4	5	6	7	8	9	10	11	12	
राज्य - उत्तराखण्ड 05/STATE - UTTARAKHAND 05												
योग/Total												
सभी सामग्री	30,29,917	19,91,155	87,092	14,758	13,588	4,884	4,24,471	4,17,108	1,57,206	8,68,965	3,083	All Material
घास/फूस/बांस आदि	69,056	39,380	27,625	2,904	936	168	403	968	6,265	0	111	Grass/thatch/bamboo etc.
प्लास्टिक/पोलिथिन	5,875	3,734	594	2,008	110	27	415	217	352	0	11	Plastic/Polythene
मिट्टी/कच्ची ईंट	1,29,801	89,506	30,079	2,801	3,525	775	10,008	10,644	22,489	8,756	429	Mud/unburnt brick
लकड़ी	29,536	14,400	1,927	1,587	220	547	413	6,713	2,932	0	61	Wood
पत्थर (मसाला/गारे के साथ नहीं)	4,16,194	2,07,812	5,403	1,680	2,153	278	5,957	1,34,166	15,870	41,882	423	Stone not packed with mortar
पत्थर (मसाला/गारे के साथ)	8,11,205	4,93,621	4,430	981	2,472	599	8,421	2,49,485	33,303	1,93,327	603	Stone packed with mortar
जी.आई./धातु/ एस्बेस्टस चादरें	16,083	5,167	93	78	35	37	137	441	3,884	441	21	G.I./metal/asbestos sheets
पक्की ईंट	14,95,657	10,97,177	16,527	2,632	4,035	2,329	3,96,255	13,007	70,194	5,90,892	1,306	Burnt brick
कंक्रीट	50,588	36,946	337	37	77	108	1,343	1,296	1,709	32,000	39	Concrete
अन्य कोई	5,922	3,412	77	50	25	16	1,119	171	208	1,667	79	Any other
ग्रामीण/Rural												
सभी सामग्री	22,44,519	14,00,916	72,689	8,038	11,527	3,254	2,78,250	4,05,235	93,243	5,26,573	2,107	All Material
घास/फूस/बांस आदि	61,928	33,554	24,449	1,724	861	157	341	875	5,088	0	59	Grass/thatch/bamboo etc.
प्लास्टिक/पोलिथिन	3,343	1,698	433	595	76	18	259	137	175	0	5	Plastic/Polythene
मिट्टी/कच्ची ईंट	1,06,593	70,416	25,701	1,312	3,135	641	7,727	9,577	16,458	5,613	252	Mud/unburnt brick
लकड़ी	25,769	12,500	1,556	1,089	178	516	319	6,550	2,241	0	51	Wood
पत्थर (मसाला/गारे के साथ नहीं)	4,01,676	1,97,885	5,005	1,528	2,069	231	3,669	1,32,528	13,063	39,395	397	Stone not packed with mortar
पत्थर (मसाला/गारे के साथ)	7,79,901	4,71,012	3,920	940	2,340	446	6,230	2,46,678	26,198	1,83,700	560	Stone packed with mortar
जी.आई./धातु/ एस्बेस्टस चादरें	7,689	2,154	61	25	16	20	76	226	1,437	279	14	G.I./metal/asbestos sheets
पक्की ईंट	8,25,726	5,90,207	11,345	783	2,796	1,172	2,58,299	7,464	27,845	2,79,825	678	Burnt brick
कंक्रीट	28,041	19,462	165	13	39	46	608	1,082	633	16,854	22	Concrete
अन्य कोई	3,853	2,028	54	29	17	7	722	118	105	907	69	Any other
नगरीय/Urban												
सभी सामग्री	7,85,398	5,90,239	14,403	6,720	2,061	1,630	1,46,221	11,873	63,963	3,42,392	976	All Material
घास/फूस/बांस आदि	7,128	5,826	3,176	1,180	75	11	62	93	1,177	0	52	Grass/thatch/bamboo etc.
प्लास्टिक/पोलिथिन	2,532	2,036	161	1,413	34	9	156	80	177	0	6	Plastic/Polythene
मिट्टी/कच्ची ईंट	23,208	19,090	4,378	1,489	390	134	2,281	1,067	6,031	3,143	177	Mud/unburnt brick
लकड़ी	3,767	1,900	371	498	42	31	94	163	691	0	10	Wood
पत्थर (मसाला/गारे के साथ नहीं)	14,518	9,927	398	152	84	47	2,288	1,638	2,807	2,487	26	Stone not packed with mortar
पत्थर (मसाला/गारे के साथ)	31,304	22,609	510	41	132	153	2,191	2,807	7,105	9,627	43	Stone packed with mortar
जी.आई./धातु/ एस्बेस्टस चादरें	8,394	3,013	32	53	19	17	61	215	2,447	162	7	G.I./metal/asbestos sheets
पक्की ईंट	6,69,931	5,06,970	5,182	1,849	1,239	1,157	1,37,956	5,543	42,349	3,11,067	628	Burnt brick
कंक्रीट	22,547	17,484	172	24	38	62	735	214	1,076	15,146	17	Concrete
अन्य कोई	2,069	1,384	23	21	8	9	397	53	103	760	10	Any other

ज-4: छत और दीवार में प्रयुक्त प्रमुख सामग्री के अनुसार आवास एवं आवास-सह-अन्य उपयोग के रूप में उपयोग में लाए जा रहे जनगणना मकान
H-4: CENSUS HOUSES USED AS RESIDENCE AND RESIDENCE-CUM-OTHER USE BY PREDOMINANT MATERIALS OF ROOF AND WALL

1	2	3	4	5	6	7	8	9	10	11	12	
	राज्य - हरियाणा 06/STATE - HARYANA 06											
	योग/Total											
सभी सामग्री	64,35,086	47,06,664	9,52,763	18,603	2,09,327	58,784	6,86,238	11,26,531	1,08,013	15,31,154	15,251	All Material
घास/फूस/बांस आदि	44,865	29,960	24,077	2,823	550	126	732	882	592	0	178	Grass/thatch/bamboo etc.
प्लास्टिक/पोलिथिन	12,698	10,131	1,867	6,237	374	117	483	841	169	0	43	Plastic/Polythene
मिट्टी/कच्ची ईंट	2,67,545	2,02,489	1,18,502	3,937	9,607	3,282	16,525	22,954	18,696	8,144	842	Mud/unburnt brick
लकड़ी	7,986	3,852	1,024	163	281	196	1,018	845	296	0	29	Wood
पत्थर (मसाला/गारे के साथ नहीं)	99,055	74,090	9,750	301	2,985	1,922	12,561	25,784	4,314	16,146	327	Stone not packed with mortar
पत्थर (मसाला/गारे के साथ)	2,47,785	1,91,226	16,578	338	4,556	4,191	21,528	1,00,898	6,817	35,290	1,030	Stone packed with mortar
जी.आई./धातु/ एस्बेस्टस चादरें	9,320	3,963	235	25	45	228	245	688	2,099	390	8	G.I./metal/asbestos sheets
पक्की ईंट	56,21,521	40,97,980	7,71,773	4,382	1,88,785	47,714	6,28,208	9,63,672	73,076	14,08,276	12,094	Burnt brick
कंक्रीट	1,15,542	87,004	8,148	203	2,029	936	4,423	8,353	1,786	60,874	252	Concrete
अन्य कोई	8,769	5,969	809	194	115	72	515	1,614	168	2,034	448	Any other
	ग्रामीण/Rural											
सभी सामग्री	41,08,338	29,61,087	7,99,270	6,498	1,81,737	37,308	5,46,152	8,01,381	48,757	5,30,608	9,376	All Material
घास/फूस/बांस आदि	33,117	20,557	17,675	782	403	69	556	571	370	0	131	Grass/thatch/bamboo etc.
प्लास्टिक/पोलिथिन	4,617	3,111	962	957	206	44	358	492	65	0	27	Plastic/Polythene
मिट्टी/कच्ची ईंट	1,91,640	1,38,466	96,086	1,403	7,027	1,939	10,919	11,309	5,579	3,699	505	Mud/unburnt brick
लकड़ी	4,165	1,923	612	52	127	87	429	478	122	0	16	Wood
पत्थर (मसाला/गारे के साथ नहीं)	53,756	38,763	7,088	186	1,953	877	7,033	14,116	2,308	5,007	195	Stone not packed with mortar
पत्थर (मसाला/गारे के साथ)	1,61,501	1,24,496	13,184	158	3,298	2,207	13,372	74,905	3,105	13,518	749	Stone packed with mortar
जी.आई./धातु/ एस्बेस्टस चादरें	3,928	1,036	93	9	13	124	121	256	328	88	4	G.I./metal/asbestos sheets
पक्की ईंट	36,08,348	25,96,664	6,57,648	2,850	1,67,132	31,486	5,10,153	6,94,221	36,218	4,89,483	7,473	Burnt brick
कंक्रीट	42,989	33,291	5,334	78	1,491	448	2,873	3,979	609	18,368	111	Concrete
अन्य कोई	4,277	2,780	588	23	87	27	338	1,054	53	445	165	Any other
	नगरीय/Urban											
सभी सामग्री	23,26,748	17,45,577	1,53,493	12,105	27,590	21,476	1,40,086	3,25,150	59,256	10,00,546	5,875	All Material
घास/फूस/बांस आदि	11,748	9,403	6,402	2,041	147	57	176	311	222	0	47	Grass/thatch/bamboo etc.
प्लास्टिक/पोलिथिन	8,081	7,020	905	5,280	168	73	125	349	104	0	16	Plastic/Polythene
मिट्टी/कच्ची ईंट	75,905	64,023	22,416	2,534	2,580	1,343	5,606	11,645	13,117	4,445	337	Mud/unburnt brick
लकड़ी	3,821	1,929	412	111	154	109	589	367	174	0	13	Wood
पत्थर (मसाला/गारे के साथ नहीं)	45,299	35,327	2,662	115	1,032	1,045	5,528	11,668	2,006	11,139	132	Stone not packed with mortar
पत्थर (मसाला/गारे के साथ)	86,284	66,730	3,394	180	1,258	1,984	8,156	25,993	3,712	21,772	281	Stone packed with mortar
जी.आई./धातु/ एस्बेस्टस चादरें	5,392	2,927	142	16	32	104	124	432	1,771	302	4	G.I./metal/asbestos sheets
पक्की ईंट	20,13,173	15,01,316	1,14,125	1,532	21,653	16,228	1,18,055	2,69,451	36,858	9,18,793	4,621	Burnt brick
कंक्रीट	72,553	53,713	2,814	125	538	488	1,550	4,374	1,177	42,506	141	Concrete
अन्य कोई	4,492	3,189	221	171	28	45	177	560	115	1,589	283	Any other

ज-4: छत और दीवार में प्रयुक्त प्रमुख सामग्री के अनुसार आवास एवं आवास-सह-अन्य उपयोग के रूप में उपयोग में लाए जा रहे जनगणना मकान
H-4: CENSUS HOUSES USED AS RESIDENCE AND RESIDENCE-CUM-OTHER USE BY PREDOMINANT MATERIALS OF ROOF AND WALL

1	2	3	4	5	6	7	8	9	10	11	12	
संघ राज्यक्षेत्र - रा.रा.क्ष. दिल्ली 07/UNION TERRITORY - NCT OF DELHI 07												
योग/Total												
सभी सामग्री	40,53,376	33,13,904	38,495	26,743	10,068	20,598	1,38,554	7,73,910	1,84,452	21,16,757	4,327	All Material
घास/फूस/बांस आदि	14,161	11,484	8,327	2,224	38	33	54	157	640	0	11	Grass/thatch/bamboo etc.
प्लास्टिक/पोलिथिन	11,614	8,972	1,919	6,088	67	30	57	285	514	0	12	Plastic/Polythene
मिट्टी/कच्ची ईंट	85,842	73,178	11,670	8,299	2,030	2,007	5,007	17,349	21,711	4,665	440	Mud/unburnt brick
लकड़ी	7,463	4,822	1,299	1,388	146	161	349	576	886	0	17	Wood
पत्थर (मसाला/गारे के साथ नहीं)	45,213	36,942	707	321	447	1,053	7,237	11,950	4,161	10,986	80	Stone not packed with mortar
पत्थर (मसाला/गारे के साथ)	1,53,631	1,23,580	957	585	799	2,024	12,053	40,418	9,282	57,322	140	Stone packed with mortar
जी.आई./धातु/ एस्बेस्टस चादरें	9,170	6,270	204	94	32	151	247	870	3,930	734	8	G.I./metal/asbestos sheets
पक्की ईंट	34,95,442	28,60,034	12,775	7,412	6,129	14,099	1,10,959	6,84,462	1,39,570	18,81,279	3,349	Burnt brick
कंक्रीट	2,23,494	1,83,757	561	111	372	1,023	2,432	16,622	3,540	1,58,982	114	Concrete
अन्य कोई	7,346	4,865	76	221	8	17	159	1,221	218	2,789	156	Any other
ग्रामीण/Rural												
सभी सामग्री	1,01,062	78,692	2,349	566	453	564	5,578	34,957	9,028	24,863	334	All Material
घास/फूस/बांस आदि	1,146	926	731	141	6	0	1	10	36	0	1	Grass/thatch/bamboo etc.
प्लास्टिक/पोलिथिन	240	200	51	124	2	0	0	8	15	0	0	Plastic/Polythene
मिट्टी/कच्ची ईंट	3,335	2,055	378	129	53	16	153	547	698	69	12	Mud/unburnt brick
लकड़ी	166	105	33	14	2	8	12	21	14	0	1	Wood
पत्थर (मसाला/गारे के साथ नहीं)	1,758	1,376	31	3	22	38	328	465	246	238	5	Stone not packed with mortar
पत्थर (मसाला/गारे के साथ)	4,339	3,359	73	6	16	75	227	1,400	384	1,168	10	Stone packed with mortar
जी.आई./धातु/ एस्बेस्टस चादरें	319	145	7	3	0	20	4	17	35	58	1	G.I./metal/asbestos sheets
पक्की ईंट	85,717	66,989	1,018	146	344	397	4,813	31,542	7,370	21,064	295	Burnt brick
कंक्रीट	3,881	3,425	19	0	7	9	36	885	221	2,244	4	Concrete
अन्य कोई	161	112	8	0	1	1	4	62	9	22	5	Any other
नगरीय/Urban												
सभी सामग्री	39,52,314	32,35,212	36,146	26,177	9,615	20,034	1,32,976	7,38,953	1,75,424	20,91,894	3,993	All Material
घास/फूस/बांस आदि	13,015	10,558	7,596	2,083	32	33	53	147	604	0	10	Grass/thatch/bamboo etc.
प्लास्टिक/पोलिथिन	11,374	8,772	1,868	5,964	65	30	57	277	499	0	12	Plastic/Polythene
मिट्टी/कच्ची ईंट	82,507	71,123	11,292	8,170	1,977	1,991	4,854	16,802	21,013	4,596	428	Mud/unburnt brick
लकड़ी	7,297	4,717	1,266	1,374	144	153	337	555	872	0	16	Wood
पत्थर (मसाला/गारे के साथ नहीं)	43,455	35,566	676	318	425	1,015	6,909	11,485	3,915	10,748	75	Stone not packed with mortar
पत्थर (मसाला/गारे के साथ)	1,49,292	1,20,221	884	579	783	1,949	11,826	39,018	8,898	56,154	130	Stone packed with mortar
जी.आई./धातु/ एस्बेस्टस चादरें	8,851	6,125	197	91	32	131	243	853	3,895	676	7	G.I./metal/asbestos sheets
पक्की ईंट	34,09,725	27,93,045	11,757	7,266	5,785	13,702	1,06,146	6,52,920	1,32,200	18,60,215	3,054	Burnt brick
कंक्रीट	2,19,613	1,80,332	542	111	365	1,014	2,396	15,737	3,319	1,56,738	110	Concrete
अन्य कोई	7,185	4,753	68	221	7	16	155	1,159	209	2,767	151	Any other

ज-4: छत और दीवार में प्रयुक्त प्रमुख सामग्री के अनुसार आवास एवं आवास-सह-अन्य उपयोग के रूप में उपयोग में लाए जा रहे जनगणना मकान
H-4: CENSUS HOUSES USED AS RESIDENCE AND RESIDENCE-CUM-OTHER USE BY PREDOMINANT MATERIALS OF ROOF AND WALL

1	2	3	4	5	6	7	8	9	10	11	12	
	राज्य - राजस्थान 08/STATE - RAJASTHAN 08											
	योग/Total											
सभी सामग्री	1,61,52,834	1,25,02,426	17,21,878	46,766	15,17,034	2,87,115	5,21,457	63,27,159	6,31,967	13,89,648	59,402	All Material
घास/फूस/बांस आदि	4,24,345	3,37,089	2,71,553	9,698	24,157	2,885	1,135	18,453	8,115	0	1,093	Grass/thatch/bamboo etc.
प्लास्टिक/पोलिथिन	24,471	18,248	4,409	4,763	2,295	499	529	4,574	1,035	0	144	Plastic/Polythene
मिट्टी/कच्ची ईंट	32,69,015	27,61,713	11,17,446	15,636	10,64,721	1,53,640	24,252	1,81,177	1,77,050	14,289	13,502	Mud/unburnt brick
लकड़ी	83,283	58,174	32,544	1,381	3,496	4,377	3,214	10,884	1,831	0	447	Wood
पत्थर (मसाला/गारे के साथ नहीं)	11,25,928	8,61,916	66,230	4,375	77,338	19,481	27,627	5,45,471	49,289	66,871	5,234	Stone not packed with mortar
पत्थर (मसाला/गारे के साथ)	62,26,520	47,94,668	1,29,587	7,037	2,74,160	55,493	70,017	36,70,183	1,40,609	4,29,288	18,294	Stone packed with mortar
जी.आई./धातु/ एस्बेस्टस चादरें	25,769	8,406	763	86	327	379	192	2,424	2,874	1,186	175	G.I./metal/asbestos sheets
पक्की ईंट	48,41,930	35,67,880	94,375	3,494	67,994	48,846	3,91,202	18,58,881	2,43,376	8,44,648	15,064	Burnt brick
कंक्रीट	64,370	46,493	1,478	90	1,332	806	1,196	12,131	4,499	24,709	252	Concrete
अन्य कोई	67,203	47,839	3,493	206	1,214	709	2,093	22,981	3,289	8,657	5,197	Any other
	ग्रामीण/Rural											
सभी सामग्री	1,20,63,832	94,33,354	16,26,649	33,971	14,72,180	2,64,457	3,72,429	46,11,152	4,89,280	5,17,003	46,233	All Material
घास/फूस/बांस आदि	4,03,385	3,22,460	2,62,980	8,536	23,653	2,757	939	15,281	7,335	0	979	Grass/thatch/bamboo etc.
प्लास्टिक/पोलिथिन	18,405	13,721	4,036	2,916	2,160	443	369	2,939	746	0	112	Plastic/Polythene
मिट्टी/कच्ची ईंट	30,89,906	26,11,892	10,67,572	11,704	10,38,990	1,48,941	19,860	1,48,963	1,56,755	7,213	11,894	Mud/unburnt brick
लकड़ी	70,605	50,975	32,179	1,061	3,265	3,132	2,077	7,563	1,306	0	392	Wood
पत्थर (मसाला/गारे के साथ नहीं)	8,75,259	6,70,490	61,328	2,719	74,831	17,247	19,228	4,10,941	40,709	39,660	3,827	Stone not packed with mortar
पत्थर (मसाला/गारे के साथ)	47,75,445	37,04,848	1,18,976	5,017	2,66,835	50,205	55,699	28,28,334	1,12,584	2,52,649	14,549	Stone packed with mortar
जी.आई./धातु/ एस्बेस्टस चादरें	14,789	4,037	690	52	288	198	95	1,247	1,080	265	122	G.I./metal/asbestos sheets
पक्की ईंट	27,46,728	20,05,220	74,511	1,751	59,830	40,297	2,71,930	11,74,509	1,63,097	2,09,400	9,895	Burnt brick
कंक्रीट	26,657	19,032	1,199	63	1,219	643	614	6,478	3,135	5,508	173	Concrete
अन्य कोई	42,653	30,679	3,178	152	1,109	594	1,618	14,897	2,533	2,308	4,290	Any other
	नगरीय/Urban											
सभी सामग्री	40,89,002	30,69,072	95,229	12,795	44,854	22,658	1,49,028	17,16,007	1,42,687	8,72,645	13,169	All Material
घास/फूस/बांस आदि	20,960	14,629	8,573	1,162	504	128	196	3,172	780	0	114	Grass/thatch/bamboo etc.
प्लास्टिक/पोलिथिन	6,066	4,527	373	1,847	135	56	160	1,635	289	0	32	Plastic/Polythene
मिट्टी/कच्ची ईंट	1,79,109	1,49,821	49,874	3,932	25,731	4,699	4,392	32,214	20,295	7,076	1,608	Mud/unburnt brick
लकड़ी	12,678	7,199	365	320	231	1,245	1,137	3,321	525	0	55	Wood
पत्थर (मसाला/गारे के साथ नहीं)	2,50,669	1,91,426	4,902	1,656	2,507	2,234	8,399	1,34,530	8,580	27,211	1,407	Stone not packed with mortar
पत्थर (मसाला/गारे के साथ)	14,51,075	10,89,820	10,611	2,020	7,325	5,288	14,318	8,41,849	28,025	1,76,639	3,745	Stone packed with mortar
जी.आई./धातु/ एस्बेस्टस चादरें	10,980	4,369	73	34	39	181	97	1,177	1,794	921	53	G.I./metal/asbestos sheets
पक्की ईंट	20,95,202	15,62,660	19,864	1,743	8,164	8,549	1,19,272	6,84,372	80,279	6,35,248	5,169	Burnt brick
कंक्रीट	37,713	27,461	279	27	113	163	582	5,653	1,364	19,201	79	Concrete
अन्य कोई	24,550	17,160	315	54	105	115	475	8,084	756	6,349	907	Any other

ज-4: छत और दीवार में प्रयुक्त प्रमुख सामग्री के अनुसार आवास एवं आवास-सह-अन्य उपयोग के रूप में उपयोग में लाए जा रहे जनगणना मकान
H-4: CENSUS HOUSES USED AS RESIDENCE AND RESIDENCE-CUM-OTHER USE BY PREDOMINANT MATERIALS OF ROOF AND WALL

1	2	3	4	5	6	7	8	9	10	11	12	1
राज्य - उत्तर प्रदेश 09/STATE - UTTAR PRADESH 09												
योग/Total												
सभी सामग्री	4,26,02,359	3,26,66,501	76,07,114	1,46,034	26,30,266	2,05,810	1,06,98,914	45,26,122	9,45,878	57,62,105	1,44,258	All Material
घास/फूस/बांस आदि	25,78,261	16,48,716	14,62,799	20,243	58,563	3,915	43,333	19,311	35,007	0	5,545	Grass/thatch/bamboo etc.
प्लास्टिक/पोलिथिन	1,39,934	1,02,336	30,901	13,498	10,756	1,229	30,052	11,476	3,698	0	726	Plastic/Polythene
मिट्टी/कच्ची ईंट	82,29,316	65,13,826	37,71,281	49,197	19,29,045	50,148	2,85,674	1,56,957	1,45,336	84,253	41,935	Mud/unburnt brick
लकड़ी	83,054	29,363	12,153	1,419	2,639	1,380	5,842	3,662	1,937	0	331	Wood
पत्थर (मसाला/गारे के साथ नहीं)	5,09,543	3,93,329	45,192	2,422	27,289	5,657	1,10,391	83,045	58,920	56,038	4,375	Stone not packed with mortar
पत्थर (मसाला/गारे के साथ)	8,46,910	6,55,321	41,890	2,019	23,864	9,921	1,70,869	2,42,667	26,617	1,34,260	3,214	Stone packed with mortar
जी.आई./धातु/ एस्बेस्टस चादरें	47,845	24,078	4,969	447	2,468	1,073	3,035	3,586	6,160	1,996	344	G.I./metal/asbestos sheets
पक्की ईंट	2,89,13,573	2,23,30,201	21,51,737	52,955	5,50,373	1,24,097	96,09,097	39,13,620	6,44,331	52,09,902	74,089	Burnt brick
कंक्रीट	2,61,853	1,98,539	17,051	715	5,229	1,905	46,506	20,321	7,087	98,657	1,068	Concrete
अन्य कोई	9,92,070	7,70,792	69,141	3,119	20,040	6,485	3,94,115	71,477	16,785	1,76,999	12,631	Any other
ग्रामीण/Rural												
सभी सामग्री	3,31,95,626	2,52,82,338	69,76,898	94,123	24,58,753	1,52,819	79,63,416	33,41,695	6,90,843	34,92,300	1,11,491	All Material
घास/फूस/बांस आदि	24,60,835	15,55,515	13,92,950	14,993	55,204	3,484	37,206	15,824	30,955	0	4,899	Grass/thatch/bamboo etc.
प्लास्टिक/पोलिथिन	1,10,118	78,789	27,158	7,360	9,422	875	22,410	8,401	2,622	0	541	Plastic/Polythene
मिट्टी/कच्ची ईंट	76,71,487	60,32,017	35,54,127	31,650	18,42,021	43,701	2,28,703	1,15,987	1,15,464	63,333	37,031	Mud/unburnt brick
लकड़ी	62,424	20,696	10,377	779	2,052	772	3,133	2,284	1,080	0	219	Wood
पत्थर (मसाला/गारे के साथ नहीं)	3,28,497	2,49,240	35,660	1,373	23,012	2,826	64,507	48,818	40,825	29,042	3,177	Stone not packed with mortar
पत्थर (मसाला/गारे के साथ)	5,17,736	3,92,937	32,967	1,132	20,004	5,215	99,255	1,54,976	14,975	62,454	1,959	Stone packed with mortar
जी.आई./धातु/ एस्बेस्टस चादरें	29,999	14,425	4,364	287	2,116	431	1,605	1,797	2,800	823	202	G.I./metal/asbestos sheets
पक्की ईंट	2,11,02,690	1,62,35,210	18,44,783	33,941	4,83,067	90,306	71,59,969	29,27,211	4,65,871	31,76,516	53,546	Burnt brick
कंक्रीट	1,47,358	1,10,080	13,430	446	4,190	827	33,068	12,581	3,886	41,057	595	Concrete
अन्य कोई	7,64,482	5,93,429	61,082	2,162	17,665	4,382	3,13,560	53,816	12,365	1,19,075	9,322	Any other
नगरीय/Urban												
सभी सामग्री	94,06,733	73,84,163	6,30,216	51,911	1,71,513	52,991	27,35,498	11,84,427	2,55,035	22,69,805	32,767	All Material
घास/फूस/बांस आदि	1,17,426	93,201	69,849	5,250	3,359	431	6,127	3,487	4,052	0	646	Grass/thatch/bamboo etc.
प्लास्टिक/पोलिथिन	29,816	23,547	3,743	6,138	1,334	354	7,642	3,075	1,076	0	185	Plastic/Polythene
मिट्टी/कच्ची ईंट	5,57,829	4,81,809	2,17,154	17,547	87,024	6,447	56,971	40,970	29,872	20,920	4,904	Mud/unburnt brick
लकड़ी	20,630	8,667	1,776	640	587	608	2,709	1,378	857	0	112	Wood
पत्थर (मसाला/गारे के साथ नहीं)	1,81,046	1,44,089	9,532	1,049	4,277	2,831	45,884	34,227	18,095	26,996	1,198	Stone not packed with mortar
पत्थर (मसाला/गारे के साथ)	3,29,174	2,62,384	8,923	887	3,860	4,706	71,614	87,691	11,642	71,806	1,255	Stone packed with mortar
जी.आई./धातु/ एस्बेस्टस चादरें	17,846	9,653	605	160	352	642	1,430	1,789	3,360	1,173	142	G.I./metal/asbestos sheets
पक्की ईंट	78,10,883	60,94,991	3,06,954	19,014	67,306	33,791	24,49,128	9,86,409	1,78,460	20,33,386	20,543	Burnt brick
कंक्रीट	1,14,495	88,459	3,621	269	1,039	1,078	13,438	7,740	3,201	57,600	473	Concrete
अन्य कोई	2,27,588	1,77,363	8,059	957	2,375	2,103	80,555	17,661	4,420	57,924	3,309	Any other

ज-4: छत और दीवार में प्रयुक्त प्रमुख सामग्री के अनुसार आवास एवं आवास-सह-अन्य उपयोग के रूप में उपयोग में लाए जा रहे जतगणना मकान
H-4: CENSUS HOUSES USED AS RESIDENCE AND RESIDENCE-CUM-OTHER USE BY PREDOMINANT MATERIALS OF ROOF AND WALL

1	2	3	4	5	6	7	8	9	10	11	12	1
राज्य - बिहार 10/STATE - BIHAR 10												
योग/Total												
सभी सामग्री	2,27,83,067	1,84,60,925	57,86,382	2,03,805	34,61,434	1,73,539	14,10,228	10,27,768	19,54,226	43,68,327	75,216	All Material
घास/फूस/बांस आदि	69,43,736	52,13,250	37,13,114	94,338	4,02,733	24,100	12,821	24,722	9,30,887	0	10,535	Grass/thatch/bamboo etc.
प्लास्टिक/पोलिथिन	1,18,304	89,604	35,817	18,125	17,112	1,796	4,560	4,386	7,132	0	676	Plastic/Polythene
मिट्टी/कच्ची ईंट	40,65,590	34,99,652	13,53,255	37,565	15,72,616	38,341	1,31,298	65,569	1,75,266	1,07,119	18,623	Mud/unburnt brick
लकड़ी	99,857	42,394	21,858	1,986	8,812	1,434	2,696	1,686	3,694	0	228	Wood
पत्थर (मसाला/गारे के साथ नहीं)	1,97,898	1,62,913	16,186	1,576	23,622	3,193	29,994	25,137	22,784	39,405	1,016	Stone not packed with mortar
पत्थर (मसाला/गारे के साथ)	2,64,905	2,13,580	9,450	967	12,300	4,340	32,603	62,784	11,700	78,590	846	Stone packed with mortar
जी.आई./धातु/ एस्बेस्टस चादरें	31,865	19,144	5,274	404	3,038	564	1,345	1,693	4,894	1,773	159	G.I./metal/asbestos sheets
पक्की ईंट	1,08,12,874	90,23,859	6,10,828	46,731	14,01,967	96,056	11,80,455	8,27,846	7,86,508	40,35,669	37,799	Burnt brick
कंक्रीट	1,77,883	1,41,764	13,326	1,016	11,373	1,448	8,538	6,873	7,226	91,119	845	Concrete
अन्य कोई	70,155	54,765	7,274	1,097	7,861	2,267	5,918	7,072	4,135	14,652	4,489	Any other
ग्रामीण/Rural												
सभी सामग्री	2,02,64,455	1,64,86,827	55,23,783	1,81,082	32,30,501	1,50,030	12,78,066	9,12,907	18,02,263	33,42,154	66,041	All Material
घास/फूस/बांस आदि	66,94,894	50,17,019	35,84,941	86,773	3,80,990	21,733	11,981	22,207	8,98,608	0	9,786	Grass/thatch/bamboo etc.
प्लास्टिक/पोलिथिन	1,07,049	81,368	33,377	15,741	15,809	1,580	4,089	3,852	6,333	0	587	Plastic/Polythene
मिट्टी/कच्ची ईंट	37,87,703	32,56,131	12,74,400	31,705	14,75,566	34,280	1,18,912	57,869	1,54,828	91,911	16,660	Mud/unburnt brick
लकड़ी	86,371	38,678	20,519	1,618	8,230	1,207	2,353	1,428	3,131	0	192	Wood
पत्थर (मसाला/गारे के साथ नहीं)	1,62,569	1,34,955	14,267	1,314	21,111	2,632	25,009	21,072	19,404	29,377	769	Stone not packed with mortar
पत्थर (मसाला/गारे के साथ)	1,92,337	1,56,291	7,956	772	10,568	3,283	26,342	48,321	9,168	49,250	631	Stone packed with mortar
जी.आई./धातु/ एस्बेस्टस चादरें	25,292	16,019	4,815	349	2,817	448	1,182	1,436	3,593	1,248	131	G.I./metal/asbestos sheets
पक्की ईंट	90,20,894	76,36,221	5,65,455	41,055	12,97,784	81,985	10,75,643	7,45,017	6,97,555	30,99,149	32,578	Burnt brick
कंक्रीट	1,26,899	1,02,386	11,308	790	10,291	1,114	7,113	5,592	6,002	59,521	655	Concrete
अन्य कोई	60,447	47,759	6,745	965	7,335	1,768	5,442	6,113	3,641	11,698	4,052	Any other
नगरीय/Urban												
सभी सामग्री	25,18,612	19,74,098	2,62,599	22,723	2,30,933	23,509	1,32,162	1,14,861	1,51,963	10,26,173	9,175	All Material
घास/फूस/बांस आदि	2,48,842	1,96,231	1,28,173	7,565	21,743	2,367	840	2,515	32,279	0	749	Grass/thatch/bamboo etc.
प्लास्टिक/पोलिथिन	11,255	8,236	2,440	2,384	1,303	216	471	534	799	0	89	Plastic/Polythene
मिट्टी/कच्ची ईंट	2,77,887	2,43,521	78,855	5,860	97,050	4,061	12,386	7,700	20,438	15,208	1,963	Mud/unburnt brick
लकड़ी	13,486	3,716	1,339	368	582	227	343	258	563	0	36	Wood
पत्थर (मसाला/गारे के साथ नहीं)	35,329	27,958	1,919	262	2,511	561	4,985	4,065	3,380	10,028	247	Stone not packed with mortar
पत्थर (मसाला/गारे के साथ)	72,568	57,289	1,494	195	1,732	1,057	6,261	14,463	2,532	29,340	215	Stone packed with mortar
जी.आई./धातु/ एस्बेस्टस चादरें	6,573	3,125	459	55	221	116	163	257	1,301	525	28	G.I./metal/asbestos sheets
पक्की ईंट	17,91,980	13,87,638	45,373	5,676	1,04,183	14,071	1,04,812	82,829	88,953	9,36,520	5,221	Burnt brick
कंक्रीट	50,984	39,378	2,018	226	1,082	334	1,425	1,281	1,224	31,598	190	Concrete
अन्य कोई	9,708	7,006	529	132	526	499	476	959	494	2,954	437	Any other

ज-4: छत और दीवार में प्रयुक्त प्रमुख सामग्री के अनुसार आवास एवं आवास-सह-अन्य उपयोग के रूप में उपयोग में लाए जा रहे जनगणना मकान
H-4: CENSUS HOUSES USED AS RESIDENCE AND RESIDENCE-CUM-OTHER USE BY PREDOMINANT MATERIALS OF ROOF AND WALL

1	2	3	4	5	6	7	8	9	10	11	12	1
राज्य - सिक्किम 11/STATE - SIKKIM 11												
योग/Total												
सभी सामग्री	1,51,772	1,28,115	7,362	1,251	305	92	475	1,471	87,395	29,621	143	All Material
घास/फूस/बांस आदि	20,220	18,819	4,108	683	45	16	12	141	13,785	0	29	Grass/thatch/bamboo etc.
प्लास्टिक/पोलिथिन	1,651	1,414	172	136	3	16	5	89	989	0	4	Plastic/Polythene
मिट्टी/कच्ची ईंट	14,626	13,680	1,328	129	49	13	51	188	11,381	517	24	Mud/unburnt brick
लकड़ी	34,896	31,488	1,245	172	99	12	25	272	29,637	0	26	Wood
पत्थर (मसाला/गारे के साथ नहीं)	7,011	5,936	248	26	12	4	102	107	5,161	273	3	Stone not packed with mortar
पत्थर (मसाला/गारे के साथ)	4,380	3,692	47	3	8	1	2	29	3,100	495	7	Stone packed with mortar
जी.आई./धातु/ एस्बेस्टस चादरें	2,679	2,032	20	40	5	2	6	144	1,771	40	4	G.I./metal/asbestos sheets
पक्की ईंट	41,033	31,491	91	22	52	22	239	302	11,667	19,080	16	Burnt brick
कंक्रीट	23,173	17,758	48	16	24	6	28	163	8,277	9,186	10	Concrete
अन्य कोई	2,103	1,805	55	24	8	0	5	36	1,627	30	20	Any other
ग्रामीण/Rural												
सभी सामग्री	1,05,001	92,357	7,006	1,079	255	56	166	908	72,830	9,940	117	All Material
घास/फूस/बांस आदि	18,208	16,977	3,978	608	38	13	8	102	12,201	0	29	Grass/thatch/bamboo etc.
प्लास्टिक/पोलिथिन	1,466	1,272	166	126	3	15	5	60	893	0	4	Plastic/Polythene
मिट्टी/कच्ची ईंट	13,159	12,371	1,260	114	46	8	25	117	10,465	318	18	Mud/unburnt brick
लकड़ी	31,852	29,070	1,179	139	89	8	15	212	27,408	0	20	Wood
पत्थर (मसाला/गारे के साथ नहीं)	6,463	5,495	245	25	10	4	58	76	4,967	107	3	Stone not packed with mortar
पत्थर (मसाला/गारे के साथ)	3,903	3,309	42	3	7	0	1	25	2,979	245	7	Stone packed with mortar
जी.आई./धातु/ एस्बेस्टस चादरें	2,141	1,624	16	24	5	0	1	117	1,433	24	4	G.I./metal/asbestos sheets
पक्की ईंट	12,497	9,937	48	13	31	7	34	72	4,884	4,842	6	Burnt brick
कंक्रीट	13,573	10,819	24	4	18	1	14	105	6,261	4,383	9	Concrete
अन्य कोई	1,739	1,483	48	23	8	0	5	22	1,339	21	17	Any other
नगरीय/Urban												
सभी सामग्री	46,771	35,758	356	172	50	36	309	563	14,565	19,681	26	All Material
घास/फूस/बांस आदि	2,012	1,842	130	75	7	3	4	39	1,584	0	0	Grass/thatch/bamboo etc.
प्लास्टिक/पोलिथिन	185	142	6	10	0	1	0	29	96	0	0	Plastic/Polythene
मिट्टी/कच्ची ईंट	1,467	1,309	68	15	3	5	26	71	916	199	6	Mud/unburnt brick
लकड़ी	3,044	2,418	66	33	10	4	10	60	2,229	0	6	Wood
पत्थर (मसाला/गारे के साथ नहीं)	548	441	3	1	2	0	44	31	194	166	0	Stone not packed with mortar
पत्थर (मसाला/गारे के साथ)	477	383	5	0	1	1	1	4	121	250	0	Stone packed with mortar
जी.आई./धातु/ एस्बेस्टस चादरें	538	408	4	16	0	2	5	27	338	16	0	G.I./metal/asbestos sheets
पक्की ईंट	28,536	21,554	43	9	21	15	205	230	6,783	14,238	10	Burnt brick
कंक्रीट	9,600	6,939	24	12	6	5	14	58	2,016	4,803	1	Concrete
अन्य कोई	364	322	7	1	0	0	0	14	288	9	3	Any other

ज-4: छत और दीवार में प्रयुक्त प्रमुख सामग्री के अनुसार आवास एवं आवास-सह-अन्य उपयोग के रूप में उपयोग में लाए जा रहे जनगणना मकान
H-4: CENSUS HOUSES USED AS RESIDENCE AND RESIDENCE-CUM-OTHER USE BY PREDOMINANT MATERIALS OF ROOF AND WALL

1	2	3	4	5	6	7	8	9	10	11	12	1
राज्य - अरुणाचल प्रदेश 12/STATE - ARUNACHAL PRADESH 12												
योग/Total												
सभी सामग्री	3,39,823	2,59,676	1,21,015	1,223	1,007	283	502	2,321	1,20,108	10,267	2,950	All Material
घास/फूस/बांस आदि	2,01,697	1,66,843	1,09,275	632	646	66	42	701	53,608	0	1,873	Grass/thatch/bamboo etc.
प्लास्टिक/पोलिथिन	5,039	3,888	1,643	382	22	13	4	232	1,523	0	69	Plastic/Polythene
मिट्टी/कच्ची ईंट	6,387	4,884	1,122	34	41	29	32	106	3,341	152	27	Mud/unburnt brick
लकड़ी	34,558	23,194	7,350	101	114	45	12	170	14,849	0	553	Wood
पत्थर (मसाला/गारे के साथ नहीं)	9,009	7,484	599	30	29	7	139	188	6,141	241	110	Stone not packed with mortar
पत्थर (मसाला/गारे के साथ)	7,849	5,666	119	2	39	45	45	98	4,892	402	24	Stone packed with mortar
जी.आई./धातु/ एस्बेस्टस चादरें	3,171	1,631	99	7	5	2	2	66	1,385	54	11	G.I./metal/asbestos sheets
पक्की ईंट	23,274	14,557	173	12	31	43	165	450	9,637	4,022	24	Burnt brick
कंक्रीट	32,874	21,094	294	15	67	33	30	295	15,107	5,219	34	Concrete
अन्य कोई	15,965	10,435	341	8	13	0	31	15	9,625	177	225	Any other
ग्रामीण/Rural												
सभी सामग्री	2,49,860	1,93,941	1,09,355	966	694	97	133	1,201	76,874	2,347	2,274	All Material
घास/फूस/बांस आदि	1,70,797	1,40,691	98,769	479	510	31	23	453	38,964	0	1,462	Grass/thatch/bamboo etc.
प्लास्टिक/पोलिथिन	3,993	3,125	1,462	351	10	11	3	196	1,050	0	42	Plastic/Polythene
मिट्टी/कच्ची ईंट	3,921	2,897	895	21	13	4	5	32	1,865	44	18	Mud/unburnt brick
लकड़ी	27,567	18,924	6,898	82	93	25	4	115	11,196	0	511	Wood
पत्थर (मसाला/गारे के साथ नहीं)	6,662	5,665	569	19	8	5	25	64	4,852	109	14	Stone not packed with mortar
पत्थर (मसाला/गारे के साथ)	4,552	3,219	89	1	22	8	16	55	2,921	97	10	Stone packed with mortar
जी.आई./धातु/ एस्बेस्टस चादरें	1,730	1,043	80	3	4	1	2	60	876	9	8	G.I./metal/asbestos sheets
पक्की ईंट	10,075	6,160	123	4	10	9	39	124	4,781	1,063	7	Burnt brick
कंक्रीट	12,899	7,657	211	4	22	3	12	96	6,332	964	13	Concrete
अन्य कोई	7,664	4,560	259	2	2	0	4	6	4,037	61	189	Any other
नगरीय/Urban												
सभी सामग्री	89,963	65,735	11,660	257	313	186	369	1,120	43,234	7,920	676	All Material
घास/फूस/बांस आदि	30,900	26,152	10,506	153	136	35	19	248	14,644	0	411	Grass/thatch/bamboo etc.
प्लास्टिक/पोलिथिन	1,046	763	181	31	12	2	1	36	473	0	27	Plastic/Polythene
मिट्टी/कच्ची ईंट	2,466	1,987	227	13	28	25	27	74	1,476	108	9	Mud/unburnt brick
लकड़ी	6,991	4,270	452	19	21	20	8	55	3,653	0	42	Wood
पत्थर (मसाला/गारे के साथ नहीं)	2,347	1,819	30	11	21	2	114	124	1,289	132	96	Stone not packed with mortar
पत्थर (मसाला/गारे के साथ)	3,297	2,447	30	1	17	37	29	43	1,971	305	14	Stone packed with mortar
जी.आई./धातु/ एस्बेस्टस चादरें	1,441	588	19	4	1	1	0	6	509	45	3	G.I./metal/asbestos sheets
पक्की ईंट	13,199	8,397	50	8	21	34	126	326	4,856	2,959	17	Burnt brick
कंक्रीट	19,975	13,437	83	11	45	30	18	199	8,775	4,255	21	Concrete
अन्य कोई	8,301	5,875	82	6	11	0	27	9	5,588	116	36	Any other

ज-4: छत और दीवार में प्रयुक्त प्रमुख सामग्री के अनुसार आवास एवं आवास-सह-अन्य उपयोग के रूप में उपयोग में लाए जा रहे जनगणना मकान
H-4: CENSUS HOUSES USED AS RESIDENCE AND RESIDENCE-CUM-OTHER USE BY PREDOMINANT MATERIALS OF ROOF AND WALL

1	2	3	4	5	6	7	8	9	10	11	12	1
राज्य - नागालैंड 13/STATE - NAGALAND 13												
योग/Total												
सभी सामग्री	4,92,370	3,98,744	75,494	1,451	871	862	867	6,170	2,89,491	22,329	1,209	All Material
घास/फूस/बांस आदि	2,33,850	1,97,485	68,126	593	394	272	63	1,138	1,26,084	0	815	Grass/thatch/bamboo etc.
प्लास्टिक/पोलिथिन	6,354	4,946	682	94	28	25	5	280	3,818	0	14	Plastic/Polythene
मिट्टी/कच्ची ईंट	14,736	12,848	2,029	74	57	31	48	262	10,136	188	23	Mud/unburnt brick
लकड़ी	1,06,911	90,352	3,443	418	163	215	47	1,006	84,891	0	169	Wood
पत्थर (मसाला/गारे के साथ नहीं)	2,497	1,996	31	10	5	8	41	213	1,524	158	6	Stone not packed with mortar
पत्थर (मसाला/गारे के साथ)	2,725	2,107	17	5	14	21	35	233	1,502	275	5	Stone packed with mortar
जी.आई./धातु/ एस्बेस्टस चादरें	13,512	9,135	181	14	13	12	3	191	8,632	80	9	G.I./metal/asbestos sheets
पक्की ईंट	76,788	54,981	681	183	155	220	587	2,219	37,578	13,278	80	Burnt brick
कंक्रीट	31,399	22,454	260	50	36	54	35	600	13,114	8,280	25	Concrete
अन्य कोई	3,598	2,440	44	10	6	4	3	28	2,212	70	63	Any other
ग्रामीण/Rural												
सभी सामग्री	3,42,559	2,84,028	68,340	939	556	629	234	2,356	2,05,876	4,289	809	All Material
घास/फूस/बांस आदि	1,91,039	1,59,534	62,223	367	265	251	48	610	95,156	0	614	Grass/thatch/bamboo etc.
प्लास्टिक/पोलिथिन	4,664	3,580	590	79	12	21	2	103	2,767	0	6	Plastic/Polythene
मिट्टी/कच्ची ईंट	12,132	10,958	1,880	29	44	21	24	101	8,803	47	9	Mud/unburnt brick
लकड़ी	87,904	75,327	3,128	307	129	187	31	695	70,715	0	135	Wood
पत्थर (मसाला/गारे के साथ नहीं)	1,150	909	14	1	4	5	7	21	805	49	3	Stone not packed with mortar
पत्थर (मसाला/गारे के साथ)	1,157	886	4	1	1	11	1	37	729	100	2	Stone packed with mortar
जी.आई./धातु/ एस्बेस्टस चादरें	5,418	3,846	52	7	7	6	1	40	3,699	34	0	G.I./metal/asbestos sheets
पक्की ईंट	29,123	22,013	345	118	75	93	115	547	17,960	2,746	14	Burnt brick
कंक्रीट	8,740	6,398	70	24	18	32	4	202	4,742	1,300	6	Concrete
अन्य कोई	1,232	577	34	6	1	2	1	0	500	13	20	Any other
नगरीय/Urban												
सभी सामग्री	1,49,811	1,14,716	7,154	512	315	233	633	3,814	83,615	18,040	400	All Material
घास/फूस/बांस आदि	42,811	37,951	5,903	226	129	21	15	528	30,928	0	201	Grass/thatch/bamboo etc.
प्लास्टिक/पोलिथिन	1,690	1,366	92	15	16	4	3	177	1,051	0	8	Plastic/Polythene
मिट्टी/कच्ची ईंट	2,604	1,890	149	45	13	10	24	161	1,333	141	14	Mud/unburnt brick
लकड़ी	19,007	15,025	315	111	34	28	16	311	14,176	0	34	Wood
पत्थर (मसाला/गारे के साथ नहीं)	1,347	1,087	17	9	1	3	34	192	719	109	3	Stone not packed with mortar
पत्थर (मसाला/गारे के साथ)	1,568	1,221	13	4	13	10	34	196	773	175	3	Stone packed with mortar
जी.आई./धातु/ एस्बेस्टस चादरें	8,094	5,289	129	7	6	6	2	151	4,933	46	9	G.I./metal/asbestos sheets
पक्की ईंट	47,665	32,968	336	65	80	127	472	1,672	19,618	10,532	66	Burnt brick
कंक्रीट	22,659	16,056	190	26	18	22	31	398	8,372	6,980	19	Concrete
अन्य कोई	2,366	1,863	10	4	5	2	2	28	1,712	57	43	Any other

ज-4: छत और दीवार में प्रयुक्त प्रमुख सामग्री के अनुसार आवास एवं आवास-सह-अन्य उपयोग के रूप में उपयोग में लाए जा रहे जनगणना मकान
H-4: CENSUS HOUSES USED AS RESIDENCE AND RESIDENCE-CUM-OTHER USE BY PREDOMINANT MATERIALS OF ROOF AND WALL

1	2	3	4	5	6	7	8	9	10	11	12	1
राज्य - मणिपुर 14/STATE - MANIPUR 14												
योग/Total												
सभी सामग्री	6,00,635	5,01,324	88,399	1,053	3,415	1,161	2,263	9,975	3,71,131	23,368	559	All Material
घास/फूस/बांस आदि	1,22,869	1,01,717	35,831	479	523	241	53	1,126	63,321	0	143	Grass/thatch/bamboo etc.
प्लास्टिक/पोलिथिन	4,239	3,514	974	119	50	9	9	216	2,106	0	31	Plastic/Polythene
मिट्टी/कच्ची ईंट	3,12,238	2,70,421	45,143	314	1,871	649	324	2,158	2,18,777	947	238	Mud/unburnt brick
लकड़ी	62,700	52,545	5,153	81	361	90	95	511	46,191	0	63	Wood
पत्थर (मसाला/गारे के साथ नहीं)	4,695	3,796	503	3	33	35	147	242	2,313	518	2	Stone not packed with mortar
पत्थर (मसाला/गारे के साथ)	3,467	2,795	51	6	49	7	84	447	1,432	718	1	Stone packed with mortar
जी.आई./धातु/ एस्बेस्टस चादरें	2,961	1,727	77	4	23	3	12	58	1,525	23	2	G.I./metal/asbestos sheets
पक्की ईंट	77,784	59,079	472	37	468	113	1,514	5,009	32,733	18,679	54	Burnt brick
कंक्रीट	5,969	4,754	49	4	24	13	24	187	1,967	2,468	18	Concrete
अन्य कोई	3,713	976	146	6	13	1	1	21	766	15	7	Any other
ग्रामीण/Rural												
सभी सामग्री	3,93,711	3,32,129	80,510	804	2,237	989	849	4,185	2,37,147	5,082	326	All Material
घास/फूस/बांस आदि	96,061	80,007	34,034	386	387	235	33	779	44,039	0	114	Grass/thatch/bamboo etc.
प्लास्टिक/पोलिथिन	3,255	2,744	912	108	38	7	5	153	1,495	0	26	Plastic/Polythene
मिट्टी/कच्ची ईंट	2,10,319	1,82,740	39,631	221	1,273	595	160	1,192	1,39,099	437	132	Mud/unburnt brick
लकड़ी	49,875	42,633	4,946	61	301	76	75	330	36,803	0	41	Wood
पत्थर (मसाला/गारे के साथ नहीं)	2,338	1,866	493	3	18	8	35	72	1,124	111	2	Stone not packed with mortar
पत्थर (मसाला/गारे के साथ)	1,149	923	42	4	23	0	29	110	608	106	1	Stone packed with mortar
जी.आई./धातु/ एस्बेस्टस चादरें	1,438	770	57	1	4	2	2	29	669	6	0	G.I./metal/asbestos sheets
पक्की ईंट	25,158	18,679	222	16	183	65	505	1,423	12,218	4,042	5	Burnt brick
कंक्रीट	1,421	1,114	34	1	7	1	4	87	603	374	3	Concrete
अन्य कोई	2,697	653	139	3	3	0	1	10	489	6	2	Any other
नगरीय/Urban												
सभी सामग्री	2,06,924	1,69,195	7,889	249	1,178	172	1,414	5,790	1,33,984	18,286	233	All Material
घास/फूस/बांस आदि	26,808	21,710	1,797	93	136	6	20	347	19,282	0	29	Grass/thatch/bamboo etc.
प्लास्टिक/पोलिथिन	984	770	62	11	12	2	4	63	611	0	5	Plastic/Polythene
मिट्टी/कच्ची ईंट	1,01,919	87,681	5,512	93	598	54	164	966	79,678	510	106	Mud/unburnt brick
लकड़ी	12,825	9,912	207	20	60	14	20	181	9,388	0	22	Wood
पत्थर (मसाला/गारे के साथ नहीं)	2,357	1,930	10	0	15	27	112	170	1,189	407	0	Stone not packed with mortar
पत्थर (मसाला/गारे के साथ)	2,318	1,872	9	2	26	7	55	337	824	612	0	Stone packed with mortar
जी.आई./धातु/ एस्बेस्टस चादरें	1,523	957	20	3	19	1	10	29	856	17	2	G.I./metal/asbestos sheets
पक्की ईंट	52,626	40,400	250	21	285	48	1,009	3,586	20,515	14,637	49	Burnt brick
कंक्रीट	4,548	3,640	15	3	17	12	20	100	1,364	2,094	15	Concrete
अन्य कोई	1,016	323	7	3	10	1	0	11	277	9	5	Any other

ज-4: छत और दीवार में प्रयुक्त प्रमुख सामग्री के अनुसार आवास एवं आवास-सह-अन्य उपयोग के रूप में उपयोग में लाए जा रहे जनगणना मकान
H-4: CENSUS HOUSES USED AS RESIDENCE AND RESIDENCE-CUM-OTHER USE BY PREDOMINANT MATERIALS OF ROOF AND WALL

1	2	3	4	5	6	7	8	9	10	11	12	1
राज्य - मिज़ोरम 15/STATE - MIZORAM 15												
योग/Total												
सभी सामग्री	2,57,033	2,20,905	38,878	1,128	135	286	274	2,093	1,47,613	30,233	265	All Material
घास/फूस/बांस आदि	69,398	63,964	34,305	760	33	59	10	530	28,167	0	100	Grass/thatch/bamboo etc.
प्लास्टिक/पोलिथिन	2,224	1,848	448	130	5	2	1	65	1,193	0	4	Plastic/Polythene
मिट्टी/कच्ची ईंट	661	462	32	3	2	1	65	10	295	54	0	Mud/unburnt brick
लकड़ी	7,915	5,929	260	15	11	80	5	57	5,493	0	8	Wood
पत्थर (मसाला/गारे के साथ नहीं)	527	380	29	1	0	2	29	19	220	80	0	Stone not packed with mortar
पत्थर (मसाला/गारे के साथ)	735	625	10	17	0	0	0	127	441	29	1	Stone packed with mortar
जी.आई./धातु/ एस्बेस्टस चादरें	1,18,587	1,06,434	3,147	164	64	76	61	1,009	1,00,417	1,462	34	G.I./metal/asbestos sheets
पक्की ईंट	22,882	15,928	336	11	10	47	64	147	4,487	10,815	11	Burnt brick
कंक्रीट	30,981	22,606	234	11	5	19	36	113	4,396	17,776	16	Concrete
अन्य कोई	3,123	2,729	77	16	5	0	3	16	2,504	17	91	Any other
ग्रामीण/Rural												
सभी सामग्री	1,18,967	1,04,683	32,713	757	81	79	44	659	68,656	1,499	195	All Material
घास/फूस/बांस आदि	55,257	51,454	31,680	590	26	46	4	272	18,748	0	88	Grass/thatch/bamboo etc.
प्लास्टिक/पोलिथिन	1,486	1,257	387	97	3	1	0	20	746	0	3	Plastic/Polythene
मिट्टी/कच्ची ईंट	286	158	17	2	0	0	4	3	124	8	0	Mud/unburnt brick
लकड़ी	5,623	4,154	181	11	7	13	4	37	3,899	0	2	Wood
पत्थर (मसाला/गारे के साथ नहीं)	139	71	1	0	0	0	2	2	60	6	0	Stone not packed with mortar
पत्थर (मसाला/गारे के साथ)	281	212	2	2	0	0	0	1	201	6	0	Stone packed with mortar
जी.आई./धातु/ एस्बेस्टस चादरें	47,855	42,365	358	46	39	14	17	289	41,479	109	14	G.I./metal/asbestos sheets
पक्की ईंट	3,043	1,571	46	3	3	4	8	12	996	498	1	Burnt brick
कंक्रीट	2,934	1,638	16	1	0	1	3	14	733	867	3	Concrete
अन्य कोई	2,063	1,803	25	5	3	0	2	9	1,670	5	84	Any other
नगरीय/Urban												
सभी सामग्री	1,38,066	1,16,222	6,165	371	54	207	230	1,434	78,957	28,734	70	All Material
घास/फूस/बांस आदि	14,141	12,510	2,625	170	7	13	6	258	9,419	0	12	Grass/thatch/bamboo etc.
प्लास्टिक/पोलिथिन	738	591	61	33	2	1	1	45	447	0	1	Plastic/Polythene
मिट्टी/कच्ची ईंट	375	304	15	1	2	1	61	7	171	46	0	Mud/unburnt brick
लकड़ी	2,292	1,775	79	4	4	67	1	20	1,594	0	6	Wood
पत्थर (मसाला/गारे के साथ नहीं)	388	309	28	1	0	2	27	17	160	74	0	Stone not packed with mortar
पत्थर (मसाला/गारे के साथ)	454	413	8	15	0	0	0	126	240	23	1	Stone packed with mortar
जी.आई./धातु/ एस्बेस्टस चादरें	70,732	64,069	2,789	118	25	62	44	720	58,938	1,353	20	G.I./metal/asbestos sheets
पक्की ईंट	19,839	14,357	290	8	7	43	56	135	3,491	10,317	10	Burnt brick
कंक्रीट	28,047	20,968	218	10	5	18	33	99	3,663	16,909	13	Concrete
अन्य कोई	1,060	926	52	11	2	0	1	7	834	12	7	Any other

ज-4: छत और दीवार में प्रयुक्त प्रमुख सामग्री के अनुसार आवास एवं आवास-सह-अन्य उपयोग के रूप में उपयोग में लाए जा रहे जनगणना मकान
H-4: CENSUS HOUSES USED AS RESIDENCE AND RESIDENCE-CUM-OTHER USE BY PREDOMINANT MATERIALS OF ROOF AND WALL

1	2	3	4	5	6	7	8	9	10	11	12	
	राज्य - त्रिपुरा 16/STATE - TRIPURA 16											
	योग/Total											
सभी सामग्री	10,22,646	8,40,105	98,651	4,387	2,848	1,347	5,263	6,461	6,84,280	35,432	1,436	All Material
घास/फूस/बांस आदि	3,04,869	2,47,984	73,408	2,845	1,074	285	85	1,306	1,68,437	0	544	Grass/thatch/bamboo etc.
प्लास्टिक/पोलिथिन	4,764	3,755	565	281	67	6	8	118	2,685	0	25	Plastic/Polythene
मिट्टी/कच्ची ईंट	4,51,457	4,23,832	23,456	1,090	1,384	874	308	1,806	3,93,836	512	566	Mud/unburnt brick
लकड़ी	3,464	1,906	159	14	43	20	14	27	1,625	0	4	Wood
पत्थर (मसाला/गारे के साथ नहीं)	4,996	3,606	113	31	34	3	151	360	2,592	320	2	Stone not packed with mortar
पत्थर (मसाला/गारे के साथ)	6,940	4,514	34	3	8	17	114	384	2,880	1,067	7	Stone packed with mortar
जी.आई./धातु/ एस्बेस्टस चादरें	74,214	46,432	145	51	79	25	42	390	45,529	155	16	G.I./metal/asbestos sheets
पक्की ईंट	1,62,793	1,02,481	632	52	152	105	4,512	1,944	63,571	31,370	143	Burnt brick
कंक्रीट	5,985	4,246	22	6	3	11	29	121	2,061	1,977	16	Concrete
अन्य कोई	3,164	1,349	117	14	4	1	0	5	1,064	31	113	Any other
	ग्रामीण/Rural											
सभी सामग्री	7,25,309	6,05,637	95,083	3,352	2,401	1,204	1,228	2,938	4,94,543	3,865	1,023	All Material
घास/फूस/बांस आदि	2,32,677	1,88,387	71,041	2,112	915	257	40	797	1,12,805	0	420	Grass/thatch/bamboo etc.
प्लास्टिक/पोलिथिन	3,575	2,830	515	239	56	6	1	48	1,952	0	13	Plastic/Polythene
मिट्टी/कच्ची ईंट	3,79,615	3,55,158	22,760	926	1,234	856	209	1,319	3,26,992	336	526	Mud/unburnt brick
लकड़ी	2,459	1,401	120	9	40	13	8	15	1,194	0	2	Wood
पत्थर (मसाला/गारे के साथ नहीं)	2,623	1,615	74	1	14	3	42	66	1,354	61	0	Stone not packed with mortar
पत्थर (मसाला/गारे के साथ)	3,595	1,986	26	3	5	10	20	104	1,610	205	3	Stone packed with mortar
जी.आई./धातु/ एस्बेस्टस चादरें	35,698	21,387	114	22	50	20	10	123	21,001	37	10	G.I./metal/asbestos sheets
पक्की ईंट	60,570	30,708	302	23	81	38	895	450	25,946	2,950	23	Burnt brick
कंक्रीट	2,122	1,273	19	4	2	1	3	15	958	267	4	Concrete
अन्य कोई	2,375	892	112	13	4	0	0	1	731	9	22	Any other
	नगरीय/Urban											
सभी सामग्री	2,97,337	2,34,468	3,568	1,035	447	143	4,035	3,523	1,89,737	31,567	413	All Material
घास/फूस/बांस आदि	72,192	59,597	2,367	733	159	28	45	509	55,632	0	124	Grass/thatch/bamboo etc.
प्लास्टिक/पोलिथिन	1,189	925	50	42	11	0	7	70	733	0	12	Plastic/Polythene
मिट्टी/कच्ची ईंट	71,842	68,674	696	164	150	18	99	487	66,844	176	40	Mud/unburnt brick
लकड़ी	1,005	505	39	5	3	7	6	12	431	0	2	Wood
पत्थर (मसाला/गारे के साथ नहीं)	2,373	1,991	39	30	20	0	109	294	1,238	259	2	Stone not packed with mortar
पत्थर (मसाला/गारे के साथ)	3,345	2,528	8	0	3	7	94	280	1,270	862	4	Stone packed with mortar
जी.आई./धातु/ एस्बेस्टस चादरें	38,516	25,045	31	29	29	5	32	267	24,528	118	6	G.I./metal/asbestos sheets
पक्की ईंट	1,02,223	71,773	330	29	71	67	3,617	1,494	37,625	28,420	120	Burnt brick
कंक्रीट	3,863	2,973	3	2	1	10	26	106	1,103	1,710	12	Concrete
अन्य कोई	789	457	5	1	0	1	0	4	333	22	91	Any other

ज-4: छत और दीवार में प्रयुक्त प्रमुख सामग्री के अनुसार आवास एवं आवास-सह-अन्य उपयोग के रूप में उपयोग में लाए जा रहे जनगणना मकान
H-4: CENSUS HOUSES USED AS RESIDENCE AND RESIDENCE-CUM-OTHER USE BY PREDOMINANT MATERIALS OF ROOF AND WALL

1	2	3	4	5	6	7	8	9	10	11	12	1
राज्य - मेघालय 17/STATE - MEGHALAYA 17												
योग/Total												
सभी सामग्री	6,80,597	5,36,164	86,073	5,475	1,700	2,290	2,172	9,329	3,70,903	54,652	3,570	All Material
घास/फूस/बांस आदि	2,64,927	2,15,259	72,360	2,018	476	963	249	1,800	1,36,718	0	675	Grass/thatch/bamboo etc.
प्लास्टिक/पोलिथिन	9,744	7,666	1,824	833	119	46	43	340	4,388	0	73	Plastic/Polythene
मिट्टी/कच्ची ईंट	42,726	37,077	4,991	370	215	155	150	628	29,111	1,066	391	Mud/unburnt brick
लकड़ी	1,25,935	1,06,182	4,860	1,446	533	527	115	1,895	95,546	0	1,260	Wood
पत्थर (मसाला/गारे के साथ नहीं)	12,061	9,479	172	142	55	70	387	748	6,756	1,011	138	Stone not packed with mortar
पत्थर (मसाला/गारे के साथ)	26,527	20,585	214	183	70	141	111	918	14,164	4,628	156	Stone packed with mortar
जी.आई./धातु/ एस्बेस्टस चादरें	19,144	14,159	173	22	25	21	22	252	13,459	159	26	G.I./metal/asbestos sheets
पक्की ईंट	72,940	50,216	496	214	93	214	993	1,866	33,739	12,383	218	Burnt brick
कंक्रीट	96,354	69,080	660	192	103	147	89	755	31,525	35,230	379	Concrete
अन्य कोई	10,239	6,461	323	55	11	6	13	127	5,497	175	254	Any other
ग्रामीण/Rural												
सभी सामग्री	5,31,006	4,21,418	83,116	4,964	1,487	2,139	1,507	6,504	3,02,357	17,127	2,217	All Material
घास/फूस/बांस आदि	2,46,994	2,00,077	71,115	1,932	460	946	226	1,575	1,23,306	0	517	Grass/thatch/bamboo etc.
प्लास्टिक/पोलिथिन	8,660	6,865	1,759	782	118	44	40	255	3,820	0	47	Plastic/Polythene
मिट्टी/कच्ची ईंट	37,345	32,650	4,831	352	189	147	105	414	25,861	455	296	Mud/unburnt brick
लकड़ी	1,02,570	87,311	4,326	1,307	460	509	84	1,472	78,286	0	867	Wood
पत्थर (मसाला/गारे के साथ नहीं)	9,143	7,163	141	113	44	62	250	459	5,429	579	86	Stone not packed with mortar
पत्थर (मसाला/गारे के साथ)	19,809	14,808	139	134	66	137	81	578	10,862	2,752	59	Stone packed with mortar
जी.आई./धातु/ एस्बेस्टस चादरें	15,547	11,962	142	17	23	18	16	145	11,503	88	10	G.I./metal/asbestos sheets
पक्की ईंट	47,849	31,294	289	147	74	174	662	1,208	24,455	4,172	113	Burnt brick
कंक्रीट	37,812	27,067	174	129	44	98	31	365	17,125	9,048	53	Concrete
अन्य कोई	5,277	2,221	200	51	9	4	12	33	1,710	33	169	Any other
नगरीय/Urban												
सभी सामग्री	1,49,591	1,14,746	2,957	511	213	151	665	2,825	68,546	37,525	1,353	All Material
घास/फूस/बांस आदि	17,933	15,182	1,245	86	16	17	23	225	13,412	0	158	Grass/thatch/bamboo etc.
प्लास्टिक/पोलिथिन	1,084	801	65	51	1	2	3	85	568	0	26	Plastic/Polythene
मिट्टी/कच्ची ईंट	5,381	4,427	160	18	26	8	45	214	3,250	611	95	Mud/unburnt brick
लकड़ी	23,365	18,871	534	139	73	18	31	423	17,260	0	393	Wood
पत्थर (मसाला/गारे के साथ नहीं)	2,918	2,316	31	29	11	8	137	289	1,327	432	52	Stone not packed with mortar
पत्थर (मसाला/गारे के साथ)	6,718	5,777	75	49	4	4	30	340	3,302	1,876	97	Stone packed with mortar
जी.आई./धातु/ एस्बेस्टस चादरें	3,597	2,197	31	5	2	3	6	107	1,956	71	16	G.I./metal/asbestos sheets
पक्की ईंट	25,091	18,922	207	67	19	40	331	658	9,284	8,211	105	Burnt brick
कंक्रीट	58,542	42,013	486	63	59	49	58	390	14,400	26,182	326	Concrete
अन्य कोई	4,962	4,240	123	4	2	2	1	94	3,787	142	85	Any other

ज-4: छत और दीवार में प्रयुक्त प्रमुख सामग्री के अनुसार आवास एवं आवास-सह-अन्य उपयोग के रूप में उपयोग में लाए जा रहे जनगणना मकान
H-4: CENSUS HOUSES USED AS RESIDENCE AND RESIDENCE-CUM-OTHER USE BY PREDOMINANT MATERIALS OF ROOF AND WALL

1	2	3	4	5	6	7	8	9	10	11	12	
	राज्य - असम 18/STATE - ASSAM 18											
	योग/Total											
सभी सामग्री	87,56,707	63,52,226	11,83,717	1,33,644	46,423	16,541	9,206	52,959	47,14,924	1,81,729	13,083	All Material
घास/फूस/बांस आदि	57,75,808	42,16,408	11,07,754	1,19,411	31,143	11,227	3,590	17,599	29,16,997	0	8,687	Grass/thatch/bamboo etc.
प्लास्टिक/पोलिथिन	58,346	39,363	7,563	4,737	958	268	162	2,089	23,440	0	146	Plastic/Polythene
मिट्टी/कच्ची ईंट	2,70,296	2,30,490	44,824	4,830	3,963	1,246	772	3,027	1,69,662	1,485	681	Mud/unburnt brick
लकड़ी	1,54,807	99,553	4,992	757	1,289	617	244	971	90,432	0	251	Wood
पत्थर (मसाला/गारे के साथ नहीं)	63,421	46,566	817	163	411	228	556	1,692	39,887	2,701	111	Stone not packed with mortar
पत्थर (मसाला/गारे के साथ)	1,31,039	92,024	924	152	416	228	361	4,073	75,055	10,527	288	Stone packed with mortar
जी.आई./धातु/ एस्बेस्टस चादरें	1,20,323	72,092	957	178	268	117	147	729	69,097	506	93	G.I./metal/asbestos sheets
पक्की ईंट	18,14,422	13,43,442	12,214	1,647	6,942	2,133	3,085	20,949	11,70,908	1,23,845	1,719	Burnt brick
कंक्रीट	2,66,437	1,81,265	929	208	583	257	236	1,620	1,34,992	42,229	211	Concrete
अन्य कोई	1,01,808	31,023	2,743	1,561	450	220	53	210	24,454	436	896	Any other
	ग्रामीण/Rural											
सभी सामग्री	74,00,278	53,61,801	11,50,623	1,25,591	39,011	13,839	6,115	29,649	39,53,790	32,173	11,010	All Material
घास/फूस/बांस आदि	53,54,964	38,71,178	10,80,149	1,12,896	27,443	10,049	2,974	14,172	26,15,651	0	7,844	Grass/thatch/bamboo etc.
प्लास्टिक/पोलिथिन	48,789	32,422	7,051	4,262	815	237	130	1,140	18,670	0	117	Plastic/Polythene
मिट्टी/कच्ची ईंट	2,39,983	2,05,078	43,513	4,506	3,397	1,089	600	2,006	1,48,762	562	643	Mud/unburnt brick
लकड़ी	1,23,233	83,391	4,637	680	949	467	175	644	75,631	0	208	Wood
पत्थर (मसाला/गारे के साथ नहीं)	38,911	28,859	574	108	252	115	263	657	26,204	614	72	Stone not packed with mortar
पत्थर (मसाला/गारे के साथ)	67,295	48,490	611	105	234	132	135	1,000	44,940	1,150	183	Stone packed with mortar
जी.आई./धातु/ एस्बेस्टस चादरें	97,835	63,148	850	152	188	67	81	355	61,147	240	68	G.I./metal/asbestos sheets
पक्की ईंट	12,07,579	9,15,481	10,015	1,228	5,062	1,424	1,631	9,064	8,61,750	24,215	1,092	Burnt brick
कंक्रीट	1,29,355	88,241	537	109	283	99	85	504	81,341	5,210	73	Concrete
अन्य कोई	92,334	25,513	2,686	1,545	388	160	41	107	19,694	182	710	Any other
	नगरीय/Urban											
सभी सामग्री	13,56,429	9,90,425	33,094	8,053	7,412	2,702	3,091	23,310	7,61,134	1,49,556	2,073	All Material
घास/फूस/बांस आदि	4,20,844	3,45,230	27,605	6,515	3,700	1,178	616	3,427	3,01,346	0	843	Grass/thatch/bamboo etc.
प्लास्टिक/पोलिथिन	9,557	6,941	512	475	143	31	32	949	4,770	0	29	Plastic/Polythene
मिट्टी/कच्ची ईंट	30,313	25,412	1,311	324	566	157	172	1,021	20,900	923	38	Mud/unburnt brick
लकड़ी	31,574	16,162	355	77	340	150	69	327	14,801	0	43	Wood
पत्थर (मसाला/गारे के साथ नहीं)	24,510	17,707	243	55	159	113	293	1,035	13,683	2,087	39	Stone not packed with mortar
पत्थर (मसाला/गारे के साथ)	63,744	43,534	313	47	182	96	226	3,073	30,115	9,377	105	Stone packed with mortar
जी.आई./धातु/ एस्बेस्टस चादरें	22,488	8,944	107	26	80	50	66	374	7,950	266	25	G.I./metal/asbestos sheets
पक्की ईंट	6,06,843	4,27,961	2,199	419	1,880	709	1,454	11,885	3,09,158	99,630	627	Burnt brick
कंक्रीट	1,37,082	93,024	392	99	300	158	151	1,116	53,651	37,019	138	Concrete
अन्य कोई	9,474	5,510	57	16	62	60	12	103	4,760	254	186	Any other

ज-4: छत और दीवार में प्रयुक्त प्रमुख सामग्री के अनुसार आवास एवं आवास-सह-अन्य उपयोग के रूप में उपयोग में लाए जा रहे जतगणना मकान
H-4: CENSUS HOUSES USED AS RESIDENCE AND RESIDENCE-CUM-OTHER USE BY PREDOMINANT MATERIALS OF ROOF AND WALL

1	2	3	4	5	6	7	8	9	10	11	12	
राज्य - पश्चिम बंगाल 19/STATE - WEST BENGAL 19												
योग/Total												
सभी सामग्री	2,42,38,129	1,99,32,093	26,46,872	2,38,395	40,41,422	17,06,375	1,23,690	3,39,494	56,60,568	51,12,349	62,928	All Material
घास/फूस/बांस आदि	43,91,018	36,11,152	7,74,419	1,36,286	7,56,511	2,43,137	3,989	25,556	16,58,642	0	12,612	Grass/thatch/bamboo etc.
प्लास्टिक/पोलिथिन	1,54,175	1,15,431	15,982	30,983	26,123	8,122	354	2,975	30,239	0	653	Plastic/Polythene
मिट्टी/कच्ची ईंट	64,52,373	57,69,952	17,54,963	41,015	14,80,122	6,41,392	11,969	38,120	17,24,775	60,543	17,053	Mud/unburnt brick
लकड़ी	2,02,162	1,44,200	4,732	1,622	7,981	5,556	814	2,627	1,20,246	0	622	Wood
पत्थर (मसाला/गारे के साथ नहीं)	1,34,298	1,06,035	2,887	716	17,831	7,416	3,951	8,917	31,899	31,848	570	Stone not packed with mortar
पत्थर (मसाला/गारे के साथ)	1,79,257	1,41,844	1,694	505	14,279	6,835	2,687	17,927	40,977	56,310	630	Stone packed with mortar
जी.आई./धातु/ एस्बेस्टस चादरें	5,81,896	4,30,257	2,542	1,075	13,781	4,235	430	4,986	3,99,196	3,648	364	G.I./metal/asbestos sheets
पक्की ईंट	1,10,81,877	88,07,294	80,532	22,790	16,53,781	7,49,798	96,554	2,27,895	15,26,136	44,26,422	23,386	Burnt brick
कंक्रीट	9,73,611	7,51,812	6,209	1,263	57,754	34,520	2,717	9,513	1,09,790	5,28,262	1,784	Concrete
अन्य कोई	87,462	54,116	2,912	2,140	13,259	5,364	225	978	18,668	5,316	5,254	Any other
ग्रामीण/Rural												
सभी सामग्री	1,64,15,049	1,35,98,039	25,06,011	1,88,434	27,79,584	11,30,181	61,130	2,07,805	46,36,141	20,44,301	44,452	All Material
घास/फूस/बांस आदि	38,13,973	31,13,898	7,27,767	1,15,988	5,66,757	1,76,409	2,762	20,956	14,92,228	0	11,051	Grass/thatch/bamboo etc.
प्लास्टिक/पोलिथिन	1,11,493	83,366	13,638	20,901	16,745	4,950	219	2,183	24,255	0	475	Plastic/Polythene
मिट्टी/कच्ची ईंट	58,80,154	52,50,859	16,90,927	33,875	12,53,784	5,35,378	7,984	31,795	16,41,125	40,713	15,278	Mud/unburnt brick
लकड़ी	1,39,682	1,07,399	3,476	898	3,967	2,849	353	1,489	93,938	0	429	Wood
पत्थर (मसाला/गारे के साथ नहीं)	64,022	49,299	2,000	311	7,861	3,166	1,459	3,220	20,432	10,573	277	Stone not packed with mortar
पत्थर (मसाला/गारे के साथ)	70,845	54,985	893	182	4,900	2,467	857	6,460	23,762	15,142	322	Stone packed with mortar
जी.आई./धातु/ एस्बेस्टस चादरें	4,59,202	3,52,226	2,133	762	8,372	2,295	231	3,325	3,33,428	1,400	280	G.I./metal/asbestos sheets
पक्की ईंट	54,31,731	42,63,852	59,046	13,293	8,86,265	3,89,360	46,207	1,34,508	9,33,092	17,90,165	11,916	Burnt brick
कंक्रीट	3,83,637	2,85,686	3,717	538	22,759	11,040	964	3,273	58,135	1,84,642	618	Concrete
अन्य कोई	60,310	36,469	2,414	1,706	8,174	2,267	94	596	15,746	1,666	3,806	Any other
नगरीय/Urban												
सभी सामग्री	78,23,080	63,34,054	1,40,861	49,961	12,61,838	5,76,194	62,560	1,31,689	10,24,427	30,68,048	18,476	All Material
घास/फूस/बांस आदि	5,77,045	4,97,254	46,652	20,318	1,89,754	66,728	1,227	4,600	1,66,414	0	1,561	Grass/thatch/bamboo etc.
प्लास्टिक/पोलिथिन	42,682	32,065	2,344	10,082	9,378	3,172	135	792	5,984	0	178	Plastic/Polythene
मिट्टी/कच्ची ईंट	5,72,219	5,19,093	64,036	7,140	2,26,338	1,06,014	3,985	6,325	83,650	19,830	1,775	Mud/unburnt brick
लकड़ी	62,480	36,801	1,256	724	4,014	2,707	461	1,138	26,308	0	193	Wood
पत्थर (मसाला/गारे के साथ नहीं)	70,276	56,736	887	405	9,970	4,250	2,492	5,697	11,467	21,275	293	Stone not packed with mortar
पत्थर (मसाला/गारे के साथ)	1,08,412	86,859	801	323	9,379	4,368	1,830	11,467	17,215	41,168	308	Stone packed with mortar
जी.आई./धातु/ एस्बेस्टस चादरें	1,22,694	78,031	409	313	5,409	1,940	199	1,661	65,768	2,248	84	G.I./metal/asbestos sheets
पक्की ईंट	56,50,146	45,43,442	21,486	9,497	7,67,516	3,60,438	50,347	93,387	5,93,044	26,36,257	11,470	Burnt brick
कंक्रीट	5,89,974	4,66,126	2,492	725	34,995	23,480	1,753	6,240	51,655	3,43,620	1,166	Concrete
अन्य कोई	27,152	17,647	498	434	5,085	3,097	131	382	2,922	3,650	1,448	Any other

ज-4: छत और दीवार में प्रयुक्त प्रमुख सामग्री के अनुसार आवास एवं आवास-सह-अन्य उपयोग के रूप में उपयोग में लाए जा रहे जनगणना मकान
H-4: CENSUS HOUSES USED AS RESIDENCE AND RESIDENCE-CUM-OTHER USE BY PREDOMINANT MATERIALS OF ROOF AND WALL

1	2	3	4	5	6	7	8	9	10	11	12	1
राज्य - झारखण्ड 20/STATE - JHARKHAND 20												
योग/Total												
सभी सामग्री	73,23,748	61,38,688	7,12,691	19,226	30,44,291	2,26,367	50,466	69,579	4,06,214	15,96,295	13,559	All Material
घास/फूस/बांस आदि	1,37,142	1,13,710	64,096	2,868	32,507	6,900	238	549	6,316	0	236	Grass/thatch/bamboo etc.
प्लास्टिक/पोलिथिन	17,074	12,747	2,973	1,546	6,777	539	89	173	596	0	54	Plastic/Polythene
मिट्टी/कच्ची ईंट	40,33,883	35,87,027	5,89,350	10,942	26,81,533	1,44,457	9,938	10,682	93,691	39,481	6,953	Mud/unburnt brick
लकड़ी	20,064	10,051	3,445	389	4,186	909	215	167	705	0	35	Wood
पत्थर (मसाला/गारे के साथ नहीं)	73,969	59,622	3,509	178	29,026	2,625	2,766	1,881	7,930	11,407	300	Stone not packed with mortar
पत्थर (मसाला/गारे के साथ)	93,961	71,723	1,830	106	17,508	3,265	2,492	5,781	10,338	30,226	177	Stone packed with mortar
जी.आई./धातु/ एस्बेस्टस चादरें	15,796	4,430	441	54	1,253	115	128	324	1,782	316	17	G.I./metal/asbestos sheets
पक्की ईंट	28,59,861	22,23,859	44,289	2,951	2,67,696	66,437	34,098	48,894	2,80,454	14,73,653	5,387	Burnt brick
कंक्रीट	65,268	50,905	2,370	125	2,764	709	412	730	4,068	39,573	154	Concrete
अन्य कोई	6,730	4,614	388	67	1,041	411	90	398	334	1,639	246	Any other
ग्रामीण/Rural												
सभी सामग्री	54,76,304	46,50,984	6,62,814	11,769	27,61,234	1,85,201	23,245	40,294	1,63,883	7,93,363	9,181	All Material
घास/फूस/बांस आदि	1,19,478	1,00,726	58,419	1,899	28,299	6,198	161	348	5,231	0	171	Grass/thatch/bamboo etc.
प्लास्टिक/पोलिथिन	12,134	9,955	2,516	619	5,979	435	52	108	219	0	27	Plastic/Polythene
मिट्टी/कच्ची ईंट	36,84,954	32,73,876	5,57,587	7,008	24,79,359	1,27,651	7,178	6,484	53,805	29,160	5,644	Mud/unburnt brick
लकड़ी	14,066	8,115	3,047	185	3,646	680	147	76	308	0	26	Wood
पत्थर (मसाला/गारे के साथ नहीं)	54,122	43,209	3,016	97	25,601	1,983	1,019	929	3,291	7,051	222	Stone not packed with mortar
पत्थर (मसाला/गारे के साथ)	53,130	38,828	1,444	44	14,852	1,716	768	2,466	3,475	13,984	79	Stone packed with mortar
जी.आई./धातु/ एस्बेस्टस चादरें	5,182	2,878	345	39	1,127	68	75	204	876	134	10	G.I./metal/asbestos sheets
पक्की ईंट	15,03,705	11,51,785	35,268	1,794	1,99,698	45,864	13,654	29,202	95,618	7,27,902	2,785	Burnt brick
कंक्रीट	25,547	18,714	852	46	1,856	335	147	238	952	14,221	67	Concrete
अन्य कोई	3,986	2,898	320	38	817	271	44	239	108	911	150	Any other
नगरीय/Urban												
सभी सामग्री	18,47,444	14,87,704	49,877	7,457	2,83,057	41,166	27,221	29,285	2,42,331	8,02,932	4,378	All Material
घास/फूस/बांस आदि	17,664	12,984	5,677	969	4,208	702	77	201	1,085	0	65	Grass/thatch/bamboo etc.
प्लास्टिक/पोलिथिन	4,940	2,792	457	927	798	104	37	65	377	0	27	Plastic/Polythene
मिट्टी/कच्ची ईंट	3,48,929	3,13,151	31,763	3,934	2,02,174	16,806	2,760	4,198	39,886	10,321	1,309	Mud/unburnt brick
लकड़ी	5,998	1,936	398	204	540	229	68	91	397	0	9	Wood
पत्थर (मसाला/गारे के साथ नहीं)	19,847	16,413	493	81	3,425	642	1,747	952	4,639	4,356	78	Stone not packed with mortar
पत्थर (मसाला/गारे के साथ)	40,831	32,895	386	62	2,656	1,549	1,724	3,315	6,863	16,242	98	Stone packed with mortar
जी.आई./धातु/ एस्बेस्टस चादरें	10,614	1,552	96	15	126	47	53	120	906	182	7	G.I./metal/asbestos sheets
पक्की ईंट	13,56,156	10,72,074	9,021	1,157	67,998	20,573	20,444	19,692	1,84,836	7,45,751	2,602	Burnt brick
कंक्रीट	39,721	32,191	1,518	79	908	374	265	492	3,116	25,352	87	Concrete
अन्य कोई	2,744	1,716	68	29	224	140	46	159	226	728	96	Any other

ज-4: छत और दीवार में प्रयुक्त प्रमुख सामग्री के अनुसार आवास एवं आवास-सह-अन्य उपयोग के रूप में उपयोग में लाए जा रहे जतगणना मकान
H-4: CENSUS HOUSES USED AS RESIDENCE AND RESIDENCE-CUM-OTHER USE BY PREDOMINANT MATERIALS OF ROOF AND WALL

1	2	3	4	5	6	7	8	9	10	11	12	1
राज्य - छत्तीसगढ़ 22/STATE - CHHATTISGARH 22												
योग/Total												
सभी सामग्री	63,61,111	55,52,328	4,34,483	34,971	37,68,932	67,059	15,660	91,460	2,02,838	9,29,026	7,899	All Material
घास/फूस/बांस आदि	81,779	71,541	38,483	3,146	24,953	1,866	114	891	1,894	0	194	Grass/thatch/bamboo etc.
प्लास्टिक/पोलिथिन	12,201	9,416	1,781	1,910	4,902	212	35	131	403	0	42	Plastic/Polythene
मिट्टी/कच्ची ईंट	39,19,827	36,60,421	3,27,656	22,298	31,45,740	35,337	4,577	58,621	43,626	17,805	4,761	Mud/unburnt brick
लकड़ी	37,598	25,407	9,977	1,162	10,654	2,119	116	263	950	0	166	Wood
पत्थर (मसाला/गारे के साथ नहीं)	1,25,595	1,13,576	7,683	1,367	75,896	1,221	813	5,532	3,785	17,085	194	Stone not packed with mortar
पत्थर (मसाला/गारे के साथ)	93,614	78,326	3,024	425	33,298	1,345	947	6,520	4,623	28,054	90	Stone packed with mortar
जी.आई./धातु/ एस्बेस्टस चादरें	6,919	1,633	121	36	352	51	25	96	765	179	8	G.I./metal/asbestos sheets
पक्की ईंट	20,23,295	15,50,153	44,536	4,507	4,67,783	24,401	8,772	18,859	1,44,463	8,34,855	1,977	Burnt brick
कंक्रीट	52,488	36,550	916	75	3,784	403	212	473	1,969	28,491	227	Concrete
अन्य कोई	7,795	5,305	306	45	1,570	104	49	74	360	2,557	240	Any other
ग्रामीण/Rural												
सभी सामग्री	48,96,900	43,22,461	3,63,932	24,026	33,49,873	46,877	8,942	74,584	69,502	3,79,996	4,729	All Material
घास/फूस/बांस आदि	65,369	56,661	30,492	2,088	20,622	1,345	75	761	1,170	0	108	Grass/thatch/bamboo etc.
प्लास्टिक/पोलिथिन	8,676	6,728	1,308	970	4,063	144	16	74	119	0	34	Plastic/Polythene
मिट्टी/कच्ची ईंट	35,15,942	32,79,259	2,85,497	16,151	28,56,502	27,944	3,578	54,311	20,780	11,228	3,268	Mud/unburnt brick
लकड़ी	30,451	21,353	9,362	444	8,926	1,911	71	208	280	0	151	Wood
पत्थर (मसाला/गारे के साथ नहीं)	1,10,865	1,00,448	6,869	1,188	69,715	980	517	5,073	2,278	13,711	117	Stone not packed with mortar
पत्थर (मसाला/गारे के साथ)	72,035	60,230	2,476	354	29,532	909	399	5,633	2,270	18,603	54	Stone packed with mortar
जी.आई./धातु/ एस्बेस्टस चादरें	2,502	699	81	23	270	27	7	36	191	61	3	G.I./metal/asbestos sheets
पक्की ईंट	10,60,978	7,78,487	27,166	2,738	3,56,388	13,346	4,152	8,250	41,711	3,23,935	801	Burnt brick
कंक्रीट	25,793	15,813	451	46	2,611	206	102	197	592	11,592	16	Concrete
अन्य कोई	4,289	2,783	230	24	1,244	65	25	41	111	866	177	Any other
नगरीय/Urban												
सभी सामग्री	14,64,211	12,29,867	70,551	10,945	4,19,059	20,182	6,718	16,876	1,33,336	5,49,030	3,170	All Material
घास/फूस/बांस आदि	16,410	14,880	7,991	1,058	4,331	521	39	130	724	0	86	Grass/thatch/bamboo etc.
प्लास्टिक/पोलिथिन	3,525	2,688	473	940	839	68	19	57	284	0	8	Plastic/Polythene
मिट्टी/कच्ची ईंट	4,03,885	3,81,162	42,159	6,147	2,89,238	7,393	999	4,310	22,846	6,577	1,493	Mud/unburnt brick
लकड़ी	7,147	4,054	615	718	1,728	208	45	55	670	0	15	Wood
पत्थर (मसाला/गारे के साथ नहीं)	14,730	13,128	814	179	6,181	241	296	459	1,507	3,374	77	Stone not packed with mortar
पत्थर (मसाला/गारे के साथ)	21,579	18,096	548	71	3,766	436	548	887	2,353	9,451	36	Stone packed with mortar
जी.आई./धातु/ एस्बेस्टस चादरें	4,417	934	40	13	82	24	18	60	574	118	5	G.I./metal/asbestos sheets
पक्की ईंट	9,62,317	7,71,666	17,370	1,769	1,11,395	11,055	4,620	10,609	1,02,752	5,10,920	1,176	Burnt brick
कंक्रीट	26,695	20,737	465	29	1,173	197	110	276	1,377	16,899	211	Concrete
अन्य कोई	3,506	2,522	76	21	326	39	24	33	249	1,691	63	Any other

ज-4: छत और दीवार में प्रयुक्त प्रमुख सामग्री के अनुसार आवास एवं आवास-सह-अन्य उपयोग के रूप में उपयोग में आए जा रहे जतगणना मकान
 H-4: CENSUS HOUSES USED AS RESIDENCE AND RESIDENCE-CUM-OTHER USE BY PREDOMINANT MATERIALS OF ROOF AND WALL

1	2	3	4	5	6	7	8	9	10	11	12	
	राज्य - मध्यप्रदेश 23/STATE - MADHYA PRADESH - 23											
	योग/Total											
सभी सामग्री	1,74,27,469	1,48,53,843	13,65,207	1,56,474	61,97,562	10,83,229	1,11,411	19,01,739	14,80,066	25,10,838	47,317	All Material
घास/फूस/बांस आदि	6,32,171	5,40,220	2,14,001	39,504	2,08,360	28,350	933	7,458	40,189	0	1,425	Grass/thatch/bamboo etc.
प्लास्टिक/पोलिथिन	54,504	45,598	7,373	9,798	14,329	3,256	470	4,718	5,437	0	217	Plastic/Polythene
मिट्टी/कच्ची ईंट	81,14,024	73,25,376	9,50,077	73,920	48,40,456	5,52,655	20,393	2,31,135	5,84,980	48,898	22,862	Mud/unburnt brick
लकड़ी	1,44,224	1,04,133	17,840	7,275	53,395	9,819	1,006	4,984	9,245	0	569	Wood
पत्थर (मसाला/गारे के साथ नहीं)	4,87,510	4,24,459	33,041	4,556	1,51,217	19,607	8,274	1,66,191	20,474	18,595	2,504	Stone not packed with mortar
पत्थर (मसाला/गारे के साथ)	8,55,669	7,34,045	31,259	6,368	2,00,996	61,126	11,081	3,15,225	41,198	63,418	3,374	Stone packed with mortar
जी.आई./धातु/ एस्बेस्टस चार्जर	48,065	19,249	721	327	1,457	413	320	1,285	13,716	895	115	G.I./metal/asbestos sheets
पक्की ईंट	68,61,129	54,85,078	1,07,801	14,187	7,16,561	4,01,910	67,084	11,52,504	7,48,600	22,61,986	14,445	Burnt brick
कंक्रीट	1,79,219	1,37,572	1,605	239	4,291	3,533	1,046	8,068	13,485	1,05,006	299	Concrete
अन्य कोई	50,954	38,113	1,489	300	6,500	2,560	804	10,171	2,742	12,040	1,507	Any other
	ग्रामीण/Rural											
सभी सामग्री	1,28,65,680	1,10,30,974	12,07,527	1,11,015	57,54,244	9,47,997	62,890	12,57,301	8,51,638	8,05,932	32,430	All Material
घास/फूस/बांस आदि	5,75,001	4,87,953	1,90,368	33,621	2,00,544	25,751	728	5,776	29,999	0	1,166	Grass/thatch/bamboo etc.
प्लास्टिक/पोलिथिन	38,750	32,072	6,008	5,108	12,725	2,602	271	3,058	2,167	0	133	Plastic/Polythene
मिट्टी/कच्ची ईंट	72,69,030	65,40,085	8,53,255	50,381	45,17,003	4,98,584	13,112	1,70,627	3,94,527	25,695	16,901	Mud/unburnt brick
लकड़ी	1,26,260	90,352	16,804	5,621	52,017	8,917	616	3,438	2,480	0	459	Wood
पत्थर (मसाला/गारे के साथ नहीं)	4,18,391	3,65,581	29,609	3,074	1,44,494	17,511	5,627	1,42,024	10,676	10,520	2,046	Stone not packed with mortar
पत्थर (मसाला/गारे के साथ)	6,98,144	6,03,725	28,614	4,876	1,92,882	57,530	7,856	2,48,132	23,078	37,997	2,760	Stone packed with mortar
जी.आई./धातु/ एस्बेस्टस चार्जर	18,521	6,347	471	123	1,179	276	73	523	3,407	256	39	G.I./metal/asbestos sheets
पक्की ईंट	36,31,191	28,42,004	80,495	7,916	6,24,354	3,32,528	33,701	6,74,427	3,79,995	7,00,744	7,844	Burnt brick
कंक्रीट	60,201	40,612	700	92	3,245	2,390	395	3,151	4,125	26,421	93	Concrete
अन्य कोई	30,191	22,243	1,203	203	5,801	1,908	511	6,145	1,184	4,299	989	Any other
	नगरीय/Urban											
सभी सामग्री	45,61,789	38,22,869	1,57,680	45,459	4,43,318	1,35,232	48,521	6,44,438	6,28,428	17,04,906	14,887	All Material
घास/फूस/बांस आदि	57,170	52,267	23,633	5,883	7,816	2,599	205	1,682	10,190	0	259	Grass/thatch/bamboo etc.
प्लास्टिक/पोलिथिन	15,754	13,526	1,365	4,690	1,604	654	199	1,660	3,270	0	84	Plastic/Polythene
मिट्टी/कच्ची ईंट	8,44,994	7,85,291	96,822	23,539	3,23,453	54,071	7,281	60,508	1,90,453	23,203	5,961	Mud/unburnt brick
लकड़ी	17,964	13,781	1,036	1,654	1,378	902	390	1,546	6,765	0	110	Wood
पत्थर (मसाला/गारे के साथ नहीं)	69,119	58,878	3,432	1,482	6,723	2,096	2,647	24,167	9,798	8,075	458	Stone not packed with mortar
पत्थर (मसाला/गारे के साथ)	1,57,525	1,30,320	2,645	1,492	8,114	3,596	3,225	67,093	18,120	25,421	614	Stone packed with mortar
जी.आई./धातु/ एस्बेस्टस चार्जर	29,544	12,902	250	204	278	137	247	762	10,309	639	76	G.I./metal/asbestos sheets
पक्की ईंट	32,29,938	26,43,074	27,306	6,271	92,207	69,382	33,383	4,78,077	3,68,605	15,61,242	6,601	Burnt brick
कंक्रीट	1,19,018	96,960	905	147	1,046	1,143	651	4,917	9,360	78,585	206	Concrete
अन्य कोई	20,763	15,870	286	97	699	652	293	4,026	1,558	7,741	518	Any other

ज-4: छत और दीवार में प्रयुक्त प्रमुख सामग्री के अनुसार आवास एवं आवास-सह-अन्य उपयोग के रूप में उपयोग में लाए जा रहे जनगणना मकान
H-4: CENSUS HOUSES USED AS RESIDENCE AND RESIDENCE-CUM-OTHER USE BY PREDOMINANT MATERIALS OF ROOF AND WALL

1	2	3	4	5	6	7	8	9	10	11	12	1
राज्य - गुजरात 24/STATE - GUJARAT 24												
योग/Total												
सभी सामग्री	1,50,83,296	1,21,45,723	1,86,107	59,114	10,81,780	27,35,638	62,645	3,77,198	22,93,918	53,37,398	11,925	All Material
घास/फूस/बांस आदि	6,90,904	6,23,999	72,060	14,187	1,23,959	3,39,284	524	2,122	71,488	0	375	Grass/thatch/bamboo etc.
प्लास्टिक/पोलिथिन	43,276	36,536	3,683	18,776	3,188	4,408	116	455	5,824	0	86	Plastic/Polythene
मिट्टी/कच्ची ईंट	24,34,894	22,01,236	57,877	14,478	7,13,154	8,93,147	7,962	22,064	4,39,454	51,336	1,764	Mud/unburnt brick
लकड़ी	1,04,496	81,003	7,130	3,621	9,313	17,720	840	1,878	40,378	0	123	Wood
पत्थर (मसाला/गारे के साथ नहीं)	4,09,966	3,24,583	3,540	1,027	29,384	1,79,158	2,914	27,855	29,772	50,586	347	Stone not packed with mortar
पत्थर (मसाला/गारे के साथ)	12,26,490	9,43,980	3,889	599	25,537	2,92,539	4,951	1,52,638	47,752	4,15,226	849	Stone packed with mortar
जी.आई./धातु/ एस्बेस्टस चादरें	67,523	35,395	599	686	893	1,987	526	1,958	26,283	2,417	46	G.I./metal/asbestos sheets
पक्की ईंट	95,02,855	74,46,856	34,322	5,059	1,68,293	9,40,287	42,743	1,54,618	15,70,404	45,24,458	6,672	Burnt brick
कंक्रीट	5,79,187	4,39,468	2,453	212	6,915	63,440	2,003	12,463	60,642	2,90,724	616	Concrete
अन्य कोई	23,705	12,667	554	469	1,144	3,668	66	1,147	1,921	2,651	1,047	Any other
ग्रामीण/Rural												
सभी सामग्री	81,08,315	67,39,444	1,35,527	28,672	9,78,479	24,12,248	22,944	2,19,602	12,54,493	16,81,797	5,682	All Material
घास/फूस/बांस आदि	6,45,624	5,82,473	63,107	10,505	1,18,884	3,27,599	443	1,706	59,956	0	273	Grass/thatch/bamboo etc.
प्लास्टिक/पोलिथिन	20,885	16,267	2,048	4,894	2,691	3,776	75	231	2,522	0	30	Plastic/Polythene
मिट्टी/कच्ची ईंट	21,09,301	19,09,905	47,154	8,482	6,68,789	8,27,092	3,973	14,136	3,11,147	28,130	1,002	Mud/unburnt brick
लकड़ी	44,829	30,766	3,744	996	7,529	12,481	550	851	4,559	0	56	Wood
पत्थर (मसाला/गारे के साथ नहीं)	3,34,416	2,64,515	2,601	649	25,105	1,60,627	1,547	21,354	18,751	33,696	185	Stone not packed with mortar
पत्थर (मसाला/गारे के साथ)	7,48,295	5,84,437	1,631	307	18,394	2,34,061	2,127	95,624	22,948	2,08,856	489	Stone packed with mortar
जी.आई./धातु/ एस्बेस्टस चादरें	31,226	14,136	271	284	490	1,304	233	819	9,815	908	12	G.I./metal/asbestos sheets
पक्की ईंट	38,90,832	31,20,543	13,630	2,226	1,30,452	7,88,401	13,318	77,656	7,89,150	13,02,848	2,862	Burnt brick
कंक्रीट	2,68,370	2,08,329	1,056	116	5,133	53,735	636	6,489	34,509	1,06,432	223	Concrete
अन्य कोई	14,537	8,073	285	213	1,012	3,172	42	736	1,136	927	550	Any other
नगरीय/Urban												
सभी सामग्री	69,74,981	54,06,279	50,580	30,442	1,03,301	3,23,390	39,701	1,57,596	10,39,425	36,55,601	6,243	All Material
घास/फूस/बांस आदि	45,280	41,526	8,953	3,682	5,075	11,685	81	416	11,532	0	102	Grass/thatch/bamboo etc.
प्लास्टिक/पोलिथिन	22,391	20,269	1,635	13,882	497	632	41	224	3,302	0	56	Plastic/Polythene
मिट्टी/कच्ची ईंट	3,25,593	2,91,331	10,723	5,996	44,365	66,055	3,989	7,928	1,28,307	23,206	762	Mud/unburnt brick
लकड़ी	59,667	50,237	3,386	2,625	1,784	5,239	290	1,027	35,819	0	67	Wood
पत्थर (मसाला/गारे के साथ नहीं)	75,550	60,068	939	378	4,279	18,531	1,367	6,501	11,021	16,890	162	Stone not packed with mortar
पत्थर (मसाला/गारे के साथ)	4,78,195	3,59,543	2,258	292	7,143	58,478	2,824	57,014	24,804	2,06,370	360	Stone packed with mortar
जी.आई./धातु/ एस्बेस्टस चादरें	36,297	21,259	328	402	403	683	293	1,139	16,468	1,509	34	G.I./metal/asbestos sheets
पक्की ईंट	56,12,023	43,26,313	20,692	2,833	37,841	1,51,886	29,425	76,962	7,81,254	32,21,610	3,810	Burnt brick
कंक्रीट	3,10,817	2,31,139	1,397	96	1,782	9,705	1,367	5,974	26,133	1,84,292	393	Concrete
अन्य कोई	9,168	4,594	269	256	132	496	24	411	785	1,724	497	Any other

ज-4: छत और दीवार में प्रयुक्त प्रमुख सामग्री के अनुसार आवास एवं आवास-सह-अन्य उपयोग के रूप में उपयोग में लाए जा रहे जनगणना मकान
H-4: CENSUS HOUSES USED AS RESIDENCE AND RESIDENCE-CUM-OTHER USE BY PREDOMINANT MATERIALS OF ROOF AND WALL

1	2	3	4	5	6	7	8	9	10	11	12	1
संघ राज्यक्षेत्र - दमन और दीव 25/JUNION TERRITORY - DAMAN & DIU 25												
योग/Total												
सभी सामग्री	75,108	60,074	222	148	1,334	4,679	152	1,149	29,073	23,294	23	All Material
घास/फूस/बांस आदि	596	496	96	12	69	113	0	5	201	0	0	Grass/thatch/bamboo etc.
प्लास्टिक/पोलिथिन	295	172	6	102	7	6	0	0	51	0	0	Plastic/Polythene
मिट्टी/कच्ची ईंट	841	735	7	6	156	192	1	14	326	33	0	Mud/unburnt brick
लकड़ी	284	105	4	5	3	10	1	4	78	0	0	Wood
पत्थर (मसाला/गारे के साथ नहीं)	966	494	1	0	13	119	0	117	153	91	0	Stone not packed with mortar
पत्थर (मसाला/गारे के साथ)	14,208	10,094	14	2	263	1,769	2	176	307	7,561	0	Stone packed with mortar
जी.आई./धातु/ एस्बेस्टस चादरें	462	203	3	5	3	15	1	6	156	14	0	G.I./metal/asbestos sheets
पक्की ईंट	54,748	45,583	77	15	793	2,389	147	806	26,908	14,439	9	Burnt brick
कंक्रीट	2,612	2,166	14	0	26	63	0	21	888	1,151	3	Concrete
अन्य कोई	96	26	0	1	1	3	0	0	5	5	11	Any other
ग्रामीण/Rural												
सभी सामग्री	17,208	12,713	62	25	504	2,124	1	138	4,309	5,538	12	All Material
घास/फूस/बांस आदि	345	286	32	5	62	66	0	1	120	0	0	Grass/thatch/bamboo etc.
प्लास्टिक/पोलिथिन	43	21	0	8	7	1	0	0	5	0	0	Plastic/Polythene
मिट्टी/कच्ची ईंट	379	308	3	3	88	113	0	2	99	0	0	Mud/unburnt brick
लकड़ी	46	10	0	0	2	4	0	2	2	0	0	Wood
पत्थर (मसाला/गारे के साथ नहीं)	661	256	0	0	6	90	0	5	97	58	0	Stone not packed with mortar
पत्थर (मसाला/गारे के साथ)	7,595	5,095	5	0	69	1,069	0	50	103	3,799	0	Stone packed with mortar
जी.आई./धातु/ एस्बेस्टस चादरें	91	64	0	3	1	3	0	1	56	0	0	G.I./metal/asbestos sheets
पक्की ईंट	7,859	6,524	19	5	267	771	1	75	3,748	1,637	1	Burnt brick
कंक्रीट	143	130	3	0	1	5	0	2	76	43	0	Concrete
अन्य कोई	46	19	0	1	1	2	0	0	3	1	11	Any other
नगरीय/Urban												
सभी सामग्री	57,900	47,361	160	123	830	2,555	151	1,011	24,764	17,756	11	All Material
घास/फूस/बांस आदि	251	210	64	7	7	47	0	4	81	0	0	Grass/thatch/bamboo etc.
प्लास्टिक/पोलिथिन	252	151	6	94	0	5	0	0	46	0	0	Plastic/Polythene
मिट्टी/कच्ची ईंट	462	427	4	3	68	79	1	12	227	33	0	Mud/unburnt brick
लकड़ी	238	95	4	5	1	6	1	2	76	0	0	Wood
पत्थर (मसाला/गारे के साथ नहीं)	305	238	1	0	7	29	0	112	56	33	0	Stone not packed with mortar
पत्थर (मसाला/गारे के साथ)	6,613	4,999	9	2	194	700	2	126	204	3,762	0	Stone packed with mortar
जी.आई./धातु/ एस्बेस्टस चादरें	371	139	3	2	2	12	1	5	100	14	0	G.I./metal/asbestos sheets
पक्की ईंट	46,889	39,059	58	10	526	1,618	146	731	23,160	12,802	8	Burnt brick
कंक्रीट	2,469	2,036	11	0	25	58	0	19	812	1,108	3	Concrete
अन्य कोई	50	7	0	0	0	1	0	0	2	4	0	Any other

ज-4: छत और दीवार में प्रयुक्त प्रमुख सामग्री के अनुसार आवास एवं आवास-सह-अन्य उपयोग के रूप में उपयोग में लाए जा रहे जनगणना मकान
H-4: CENSUS HOUSES USED AS RESIDENCE AND RESIDENCE-CUM-OTHER USE BY PREDOMINANT MATERIALS OF ROOF AND WALL

1	2	3	4	5	6	7	8	9	10	11	12	1
संघ राज्यक्षेत्र - दादरा और नगर हवेली 26/UNION TERRITORY - DADRA & NAGAR HAVELI 26												
योग/Total												
सभी सामग्री	89,652	72,868	805	617	3,993	21,469	139	907	25,970	18,948	20	All Material
घास/फूस/बांस आदि	19,977	18,512	626	421	1,970	13,142	9	28	2,315	0	1	Grass/thatch/bamboo etc.
प्लास्टिक/पोलिथिन	320	201	10	62	23	44	0	0	62	0	0	Plastic/Polythene
मिट्टी/कच्ची ईंट	7,286	6,597	74	73	1,073	3,451	14	44	1,722	145	1	Mud/unburnt brick
लकड़ी	438	287	29	13	13	60	1	34	137	0	0	Wood
पत्थर (मसाला/गारे के साथ नहीं)	286	248	0	0	2	25	66	3	71	81	0	Stone not packed with mortar
पत्थर (मसाला/गारे के साथ)	288	231	1	1	11	14	0	133	48	23	0	Stone packed with mortar
जी.आई./धातु/ एस्बेस्टस चादरें	690	377	0	28	2	20	0	4	322	0	1	G.I./metal/asbestos sheets
पक्की ईंट	56,966	43,970	57	18	872	4,623	49	636	20,633	17,065	17	Burnt brick
कंक्रीट	3,287	2,411	7	1	26	86	0	25	637	1,629	0	Concrete
अन्य कोई	114	34	1	0	1	4	0	0	23	5	0	Any other
ग्रामीण/Rural												
सभी सामग्री	41,038	35,325	685	467	3,165	19,230	34	256	8,188	3,297	3	All Material
घास/फूस/बांस आदि	17,640	16,370	579	387	1,734	12,410	9	11	1,239	0	1	Grass/thatch/bamboo etc.
प्लास्टिक/पोलिथिन	114	61	8	10	7	25	0	0	11	0	0	Plastic/Polythene
मिट्टी/कच्ची ईंट	5,434	4,934	55	57	836	3,110	4	15	797	60	0	Mud/unburnt brick
लकड़ी	198	145	26	1	2	47	0	34	35	0	0	Wood
पत्थर (मसाला/गारे के साथ नहीं)	133	113	0	0	2	22	0	2	35	52	0	Stone not packed with mortar
पत्थर (मसाला/गारे के साथ)	92	74	1	1	11	9	0	1	41	10	0	Stone packed with mortar
जी.आई./धातु/ एस्बेस्टस चादरें	255	96	0	2	2	10	0	2	80	0	0	G.I./metal/asbestos sheets
पक्की ईंट	15,800	12,626	15	8	554	3,529	21	189	5,652	2,656	2	Burnt brick
कंक्रीट	1,331	894	0	1	16	65	0	2	292	518	0	Concrete
अन्य कोई	41	12	1	0	1	3	0	0	6	1	0	Any other
नगरीय/Urban												
सभी सामग्री	48,614	37,543	120	150	828	2,239	105	651	17,782	15,651	17	All Material
घास/फूस/बांस आदि	2,337	2,142	47	34	236	732	0	17	1,076	0	0	Grass/thatch/bamboo etc.
प्लास्टिक/पोलिथिन	206	140	2	52	16	19	0	0	51	0	0	Plastic/Polythene
मिट्टी/कच्ची ईंट	1,852	1,663	19	16	237	341	10	29	925	85	1	Mud/unburnt brick
लकड़ी	240	142	3	12	11	13	1	0	102	0	0	Wood
पत्थर (मसाला/गारे के साथ नहीं)	153	135	0	0	0	3	66	1	36	29	0	Stone not packed with mortar
पत्थर (मसाला/गारे के साथ)	196	157	0	0	0	5	0	132	7	13	0	Stone packed with mortar
जी.आई./धातु/ एस्बेस्टस चादरें	435	281	0	26	0	10	0	2	242	0	1	G.I./metal/asbestos sheets
पक्की ईंट	41,166	31,344	42	10	318	1,094	28	447	14,981	14,409	15	Burnt brick
कंक्रीट	1,956	1,517	7	0	10	21	0	23	345	1,111	0	Concrete
अन्य कोई	73	22	0	0	0	1	0	0	17	4	0	Any other

ज-4: छत और दीवार में प्रयुक्त प्रमुख सामग्री के अनुसार आवास एवं आवास-सह-अन्य उपयोग के रूप में उपयोग में लाए जा रहे जतगणना मकान
H-4: CENSUS HOUSES USED AS RESIDENCE AND RESIDENCE-CUM-OTHER USE BY PREDOMINANT MATERIALS OF ROOF AND WALL

1	2	3	4	5	6	7	8	9	10	11	12	1
राज्य - आन्ध्र प्रदेश 28/STATE - ANDHRA PRADESH 28												
योग/Total												
सभी सामग्री	2,36,35,932	2,08,12,249	31,77,482	68,981	13,47,756	23,47,599	64,584	10,71,325	24,83,667	1,01,57,367	93,488	All Material
घास/फूस/बांस आदि	13,76,581	10,93,788	8,68,787	9,327	32,994	74,570	1,449	12,294	91,819	0	2,548	Grass/thatch/bamboo etc.
प्लास्टिक/पोलिथिन	77,437	59,825	20,080	21,152	3,899	4,615	306	1,853	7,435	0	485	Plastic/Polythene
मिट्टी/कच्ची ईंट	33,78,430	31,57,816	12,34,654	14,275	6,74,048	6,14,131	13,680	97,401	3,33,723	1,63,928	11,976	Mud/unburnt brick
लकड़ी	2,34,568	1,20,591	49,381	1,698	8,198	30,958	1,716	9,035	18,796	0	809	Wood
पत्थर (मसाला/गारे के साथ नहीं)	10,83,435	9,59,329	2,68,340	3,095	53,020	90,052	9,186	1,67,372	1,18,397	2,41,230	8,637	Stone not packed with mortar
पत्थर (मसाला/गारे के साथ)	53,53,818	47,36,416	3,93,921	5,922	1,56,459	3,43,815	12,691	3,25,467	6,35,178	28,41,759	21,204	Stone packed with mortar
जी.आई./धातु/ एस्बेस्टस चादरें	65,660	41,860	4,203	917	1,112	1,816	535	3,005	21,279	8,527	466	G.I./metal/asbestos sheets
पक्की ईंट	1,13,60,910	1,01,09,649	3,00,425	10,551	4,06,174	11,59,167	23,144	4,29,500	11,93,434	65,49,380	37,874	Burnt brick
कंक्रीट	4,85,914	4,14,300	9,580	836	7,955	16,265	1,455	12,297	38,625	3,25,814	1,473	Concrete
अन्य कोई	2,19,179	1,18,675	28,111	1,208	3,897	12,210	422	13,101	24,981	26,729	8,016	Any other
ग्रामीण/Rural												
सभी सामग्री	1,58,66,569	1,40,65,675	28,16,907	33,715	11,51,849	20,34,798	39,530	8,64,561	12,68,582	57,95,472	60,261	All Material
घास/फूस/बांस आदि	12,49,775	9,81,453	7,89,097	5,114	29,917	68,450	1,188	9,459	76,294	0	1,934	Grass/thatch/bamboo etc.
प्लास्टिक/पोलिथिन	52,925	38,186	15,930	9,071	3,090	3,917	181	1,319	4,376	0	302	Plastic/Polythene
मिट्टी/कच्ची ईंट	28,84,294	26,97,786	11,13,570	7,129	6,03,959	5,51,860	8,726	77,897	2,17,692	1,08,405	8,548	Mud/unburnt brick
लकड़ी	2,07,433	1,03,947	45,283	1,199	6,976	28,593	1,127	7,078	13,117	0	574	Wood
पत्थर (मसाला/गारे के साथ नहीं)	8,28,819	7,35,188	2,42,230	1,605	45,040	78,737	5,496	1,44,148	65,460	1,45,775	6,697	Stone not packed with mortar
पत्थर (मसाला/गारे के साथ)	31,89,600	28,62,231	3,36,817	2,962	1,23,159	2,87,139	7,329	2,62,865	2,93,272	15,35,989	12,699	Stone packed with mortar
जी.आई./धातु/ एस्बेस्टस चादरें	33,145	17,503	2,436	232	732	1,293	208	1,702	7,492	3,171	237	G.I./metal/asbestos sheets
पक्की ईंट	70,66,570	63,87,844	2,41,836	5,548	3,30,609	9,92,622	14,375	3,42,549	5,64,191	38,72,541	23,573	Burnt brick
कंक्रीट	1,78,791	1,57,081	6,322	254	5,576	12,245	574	6,536	12,150	1,12,822	602	Concrete
अन्य कोई	1,75,217	84,456	23,386	601	2,791	9,942	326	11,008	14,538	16,769	5,095	Any other
नगरीय/Urban												
सभी सामग्री	77,69,363	67,46,574	3,60,575	35,266	1,95,907	3,12,801	25,054	2,06,764	12,15,085	43,61,895	33,227	All Material
घास/फूस/बांस आदि	1,26,806	1,12,335	79,690	4,213	3,077	6,120	261	2,835	15,525	0	614	Grass/thatch/bamboo etc.
प्लास्टिक/पोलिथिन	24,512	21,639	4,150	12,081	809	698	125	534	3,059	0	183	Plastic/Polythene
मिट्टी/कच्ची ईंट	4,94,136	4,60,030	1,21,084	7,146	70,089	62,271	4,954	19,504	1,16,031	55,523	3,428	Mud/unburnt brick
लकड़ी	27,135	16,644	4,098	499	1,222	2,365	589	1,957	5,679	0	235	Wood
पत्थर (मसाला/गारे के साथ नहीं)	2,54,616	2,24,141	26,110	1,490	7,980	11,315	3,690	23,224	52,937	95,455	1,940	Stone not packed with mortar
पत्थर (मसाला/गारे के साथ)	21,64,218	18,74,185	57,104	2,960	33,300	56,676	5,362	62,602	3,41,906	13,05,770	8,505	Stone packed with mortar
जी.आई./धातु/ एस्बेस्टस चादरें	32,515	24,357	1,767	685	380	523	327	1,303	13,787	5,356	229	G.I./metal/asbestos sheets
पक्की ईंट	42,94,340	37,21,805	58,589	5,003	75,565	1,66,545	8,769	86,951	6,29,243	26,76,839	14,301	Burnt brick
कंक्रीट	3,07,123	2,57,219	3,258	582	2,379	4,020	881	5,761	26,475	2,12,992	871	Concrete
अन्य कोई	43,962	34,219	4,725	607	1,106	2,268	96	2,093	10,443	9,960	2,921	Any other

ज-4: छत और दीवार में प्रयुक्त प्रमुख सामग्री के अनुसार आवास एवं आवास-सह-अन्य उपयोग के रूप में उपयोग में लाए जा रहे जनगणना मकान
H-4: CENSUS HOUSES USED AS RESIDENCE AND RESIDENCE-CUM-OTHER USE BY PREDOMINANT MATERIALS OF ROOF AND WALL

1	2	3	4	5	6	7	8	9	10	11	12	
	राज्य - कर्नाटक 29/STATE - KARNATAKA 29											
	योग/Total											
सभी सामग्री	1,61,41,834	1,31,12,915	14,93,162	62,127	12,51,596	32,86,528	61,095	11,13,023	21,65,880	36,36,341	43,163	All Material
घास/फूस/बांस आदि	6,96,773	5,20,554	2,62,428	7,064	37,286	74,526	1,368	19,405	1,16,525	0	1,952	Grass/thatch/bamboo etc.
प्लास्टिक/पोलिथिन	43,683	30,528	5,341	10,343	3,317	4,860	184	2,132	4,182	0	169	Plastic/Polythene
मिट्टी/कच्ची ईंट	32,74,960	28,20,850	4,12,531	12,746	6,75,076	12,27,206	11,725	1,23,368	2,91,515	58,529	8,154	Mud/unburnt brick
लकड़ी	1,41,307	80,766	17,189	1,658	9,618	23,411	2,597	9,398	16,329	0	566	Wood
पत्थर (मसाला/गारे के साथ नहीं)	19,78,189	16,53,307	3,64,593	7,495	1,27,134	3,44,345	15,289	2,30,068	3,00,130	2,55,785	8,468	Stone not packed with mortar
पत्थर (मसाला/गारे के साथ)	32,09,975	25,55,478	3,26,454	6,362	1,17,407	5,68,015	8,560	2,40,133	4,33,254	8,45,326	9,967	Stone packed with mortar
जी.आई./धातु/ एस्बेस्टस चादरें	1,04,371	55,050	1,447	527	1,765	1,975	578	5,277	37,301	5,888	292	G.I./metal/asbestos sheets
पक्की ईंट	54,95,385	44,48,318	84,104	12,603	2,55,754	9,72,240	18,331	4,46,308	8,40,294	18,10,732	7,952	Burnt brick
कंक्रीट	11,43,830	9,13,106	13,817	2,955	21,878	64,913	2,359	34,081	1,16,589	6,55,171	1,343	Concrete
अन्य कोई	53,361	34,958	5,258	374	2,361	5,037	104	2,853	9,761	4,910	4,300	Any other
	ग्रामीण/Rural											
सभी सामग्री	95,60,389	78,08,742	12,73,727	32,890	9,65,095	27,18,101	33,593	8,20,492	12,63,810	6,69,644	31,390	All Material
घास/फूस/बांस आदि	5,91,938	4,33,182	2,25,176	4,803	29,532	62,334	963	15,031	93,852	0	1,491	Grass/thatch/bamboo etc.
प्लास्टिक/पोलिथिन	27,612	18,511	4,089	3,955	2,407	3,866	95	1,439	2,543	0	117	Plastic/Polythene
मिट्टी/कच्ची ईंट	26,25,111	22,45,271	3,49,547	8,005	5,46,604	10,49,361	7,053	88,913	1,73,301	16,429	6,058	Mud/unburnt brick
लकड़ी	1,10,826	63,104	14,736	1,342	7,478	18,743	1,729	7,018	11,665	0	393	Wood
पत्थर (मसाला/गारे के साथ नहीं)	14,18,139	11,98,789	3,26,720	5,009	1,00,502	2,89,146	8,326	1,79,636	2,08,071	74,486	6,893	Stone not packed with mortar
पत्थर (मसाला/गारे के साथ)	19,04,416	15,35,441	2,88,711	3,712	84,266	4,32,548	4,824	1,85,366	2,91,942	2,36,042	8,030	Stone packed with mortar
जी.आई./धातु/ एस्बेस्टस चादरें	53,750	27,195	1,003	190	748	1,190	140	2,214	20,298	1,266	146	G.I./metal/asbestos sheets
पक्की ईंट	25,46,064	20,73,801	53,401	5,106	1,80,649	8,10,567	9,890	3,24,666	4,18,966	2,65,644	4,912	Burnt brick
कंक्रीट	2,44,978	1,89,609	6,005	574	11,012	46,099	513	13,938	36,618	74,352	498	Concrete
अन्य कोई	37,555	23,839	4,339	194	1,897	4,247	60	2,271	6,554	1,425	2,852	Any other
	नगरीय/Urban											
सभी सामग्री	65,81,445	53,04,173	2,19,435	29,237	2,86,501	5,68,427	27,502	2,92,531	9,02,070	29,66,697	11,773	All Material
घास/फूस/बांस आदि	1,04,835	87,372	37,252	2,261	7,754	12,192	405	4,374	22,673	0	461	Grass/thatch/bamboo etc.
प्लास्टिक/पोलिथिन	16,071	12,017	1,252	6,388	910	994	89	693	1,639	0	52	Plastic/Polythene
मिट्टी/कच्ची ईंट	6,49,849	5,75,579	62,984	4,741	1,28,472	1,77,845	4,672	34,455	1,18,214	42,100	2,096	Mud/unburnt brick
लकड़ी	30,481	17,662	2,453	316	2,140	4,668	868	2,380	4,664	0	173	Wood
पत्थर (मसाला/गारे के साथ नहीं)	5,60,050	4,54,518	37,873	2,486	26,632	55,199	6,963	50,432	92,059	1,81,299	1,575	Stone not packed with mortar
पत्थर (मसाला/गारे के साथ)	13,05,559	10,20,037	37,743	2,650	33,141	1,35,467	3,736	54,767	1,41,312	6,09,284	1,937	Stone packed with mortar
जी.आई./धातु/ एस्बेस्टस चादरें	50,621	27,855	444	337	1,017	785	438	3,063	17,003	4,622	146	G.I./metal/asbestos sheets
पक्की ईंट	29,49,321	23,74,517	30,703	7,497	75,105	1,61,673	8,441	1,21,642	4,21,328	15,45,088	3,040	Burnt brick
कंक्रीट	8,98,852	7,23,497	7,812	2,381	10,866	18,814	1,846	20,143	79,971	5,80,819	845	Concrete
अन्य कोई	15,806	11,119	919	180	464	790	44	582	3,207	3,485	1,448	Any other

ज-4: छत और दीवार में प्रयुक्त प्रमुख सामग्री के अनुसार आवास एवं आवास-सह-अन्य उपयोग के रूप में उपयोग में लाए जा रहे जनगणना मकान
H-4: CENSUS HOUSES USED AS RESIDENCE AND RESIDENCE-CUM-OTHER USE BY PREDOMINANT MATERIALS OF ROOF AND WALL

1	2	3	4	5	6	7	8	9	10	11	12	1
राज्य - गोवा 30/STATE - GOA 30												
योग/Total												
सभी सामग्री	4,43,153	3,19,726	3,969	1,428	11,290	1,67,286	2,268	5,501	20,521	1,06,711	752	All Material
घास/फूस/बांस आदि	9,930	3,694	878	104	189	2,099	45	92	268	0	19	Grass/thatch/bamboo etc.
प्लास्टिक/पोलिथिन	2,092	1,025	101	377	58	224	7	71	170	0	17	Plastic/Polythene
मिट्टी/कच्ची ईंट	43,105	37,889	586	185	2,922	32,091	344	299	979	437	46	Mud/unburnt brick
लकड़ी	4,986	2,166	341	69	104	947	61	417	207	0	20	Wood
पत्थर (मसाला/गारे के साथ नहीं)	49,975	35,410	357	193	1,776	22,723	403	884	3,581	5,415	78	Stone not packed with mortar
पत्थर (मसाला/गारे के साथ)	2,76,673	2,02,393	1,186	393	4,878	1,00,363	1,253	3,071	12,204	78,671	374	Stone packed with mortar
जी.आई./धातु/ एस्बेस्टस चादरें	5,247	2,364	71	25	40	195	7	110	1,518	396	2	G.I./metal/asbestos sheets
पक्की ईंट	7,664	5,629	51	7	260	2,219	31	105	459	2,481	16	Burnt brick
कंक्रीट	40,310	28,047	352	56	1,026	5,957	110	423	1,069	18,979	75	Concrete
अन्य कोई	3,171	1,109	46	19	37	468	7	29	66	332	105	Any other
ग्रामीण/Rural												
सभी सामग्री	1,67,180	1,22,866	1,908	571	4,087	82,649	958	1,823	5,816	24,766	288	All Material
घास/फूस/बांस आदि	6,630	2,311	549	45	99	1,411	19	43	138	0	7	Grass/thatch/bamboo etc.
प्लास्टिक/पोलिथिन	912	413	52	164	29	100	4	12	49	0	3	Plastic/Polythene
मिट्टी/कच्ची ईंट	24,948	22,255	341	111	1,525	19,476	122	125	318	208	29	Mud/unburnt brick
लकड़ी	2,201	797	192	19	28	445	20	37	43	0	13	Wood
पत्थर (मसाला/गारे के साथ नहीं)	24,150	16,408	202	56	576	12,041	157	364	1,354	1,620	38	Stone not packed with mortar
पत्थर (मसाला/गारे के साथ)	96,954	73,483	454	134	1,409	46,588	597	1,107	3,336	19,736	122	Stone packed with mortar
जी.आई./धातु/ एस्बेस्टस चादरें	1,382	615	34	13	16	62	1	24	268	196	1	G.I./metal/asbestos sheets
पक्की ईंट	2,020	1,513	16	1	46	709	4	17	98	620	2	Burnt brick
कंक्रीट	6,446	4,703	48	12	349	1,626	32	89	197	2,321	29	Concrete
अन्य कोई	1,537	368	20	16	10	191	2	5	15	65	44	Any other
नगरीय/Urban												
सभी सामग्री	2,75,973	1,96,860	2,061	857	7,203	84,637	1,310	3,678	14,705	81,945	464	All Material
घास/फूस/बांस आदि	3,300	1,383	329	59	90	688	26	49	130	0	12	Grass/thatch/bamboo etc.
प्लास्टिक/पोलिथिन	1,180	612	49	213	29	124	3	59	121	0	14	Plastic/Polythene
मिट्टी/कच्ची ईंट	18,157	15,634	245	74	1,397	12,615	222	174	661	229	17	Mud/unburnt brick
लकड़ी	2,785	1,369	149	50	76	502	41	380	164	0	7	Wood
पत्थर (मसाला/गारे के साथ नहीं)	25,825	19,002	155	137	1,200	10,682	246	520	2,227	3,795	40	Stone not packed with mortar
पत्थर (मसाला/गारे के साथ)	1,79,719	1,28,910	732	259	3,469	53,775	656	1,964	8,868	58,935	252	Stone packed with mortar
जी.आई./धातु/ एस्बेस्टस चादरें	3,865	1,749	37	12	24	133	6	86	1,250	200	1	G.I./metal/asbestos sheets
पक्की ईंट	5,644	4,116	35	6	214	1,510	27	88	361	1,861	14	Burnt brick
कंक्रीट	33,864	23,344	304	44	677	4,331	78	334	872	16,658	46	Concrete
अन्य कोई	1,634	741	26	3	27	277	5	24	51	267	61	Any other

ज-4: छत और दीवार में प्रयुक्त प्रमुख सामग्री के अनुसार आवास एवं आवास-सह-अन्य उपयोग के रूप में उपयोग में लाए जा रहे जनगणना मकान
H-4: CENSUS HOUSES USED AS RESIDENCE AND RESIDENCE-CUM-OTHER USE BY PREDOMINANT MATERIALS OF ROOF AND WALL

1	2	3	4	5	6	7	8	9	10	11	12	1
संघ राज्यक्षेत्र - लक्षद्वीप 31/UNION TERRITORY - LAKSHADWEEP 31												
योग/Total												
सभी सामग्री	17,617	10,662	191	13	29	4,752	10	28	824	4,797	18	All Material
घास/फूस/बांस आदि	1,467	178	105	4	1	32	0	1	25	0	10	Grass/thatch/bamboo etc.
प्लास्टिक/पोलिथिन	76	12	2	2	0	1	0	1	6	0	0	Plastic/Polythene
मिट्टी/कच्ची ईंट	40	22	2	0	0	8	0	0	2	10	0	Mud/unburnt brick
लकड़ी	218	15	4	0	0	7	0	0	4	0	0	Wood
पत्थर (मसाला/गारे के साथ नहीं)	1,549	774	31	4	1	412	1	4	85	234	2	Stone not packed with mortar
पत्थर (मसाला/गारे के साथ)	5,697	4,081	22	2	22	2,014	5	18	328	1,669	1	Stone packed with mortar
जी.आई./धातु/ एस्बेस्टस चादरें	183	17	1	0	0	2	0	1	11	1	1	G.I./metal/asbestos sheets
पक्की ईंट	8,121	5,476	21	1	5	2,264	4	3	352	2,822	4	Burnt brick
कंक्रीट	146	74	1	0	0	8	0	0	5	60	0	Concrete
अन्य कोई	120	13	2	0	0	4	0	0	6	1	0	Any other
ग्रामीण/Rural												
सभी सामग्री	4,489	2,509	82	3	2	1,354	3	5	167	888	5	All Material
घास/फूस/बांस आदि	636	62	43	0	1	8	0	1	9	0	0	Grass/thatch/bamboo etc.
प्लास्टिक/पोलिथिन	30	3	0	2	0	0	0	0	1	0	0	Plastic/Polythene
मिट्टी/कच्ची ईंट	26	15	2	0	0	7	0	0	2	4	0	Mud/unburnt brick
लकड़ी	10	0	0	0	0	0	0	0	0	0	0	Wood
पत्थर (मसाला/गारे के साथ नहीं)	564	321	16	0	0	226	0	0	17	60	2	Stone not packed with mortar
पत्थर (मसाला/गारे के साथ)	1,274	867	8	1	0	529	2	3	88	235	1	Stone packed with mortar
जी.आई./धातु/ एस्बेस्टस चादरें	28	0	0	0	0	0	0	0	0	0	0	G.I./metal/asbestos sheets
पक्की ईंट	1,848	1,228	11	0	1	578	1	1	49	585	2	Burnt brick
कंक्रीट	47	10	1	0	0	4	0	0	1	4	0	Concrete
अन्य कोई	26	3	1	0	0	2	0	0	0	0	0	Any other
नगरीय/Urban												
सभी सामग्री	13,128	8,153	109	10	27	3,398	7	23	657	3,909	13	All Material
घास/फूस/बांस आदि	831	116	62	4	0	24	0	0	16	0	10	Grass/thatch/bamboo etc.
प्लास्टिक/पोलिथिन	46	9	2	0	0	1	0	1	5	0	0	Plastic/Polythene
मिट्टी/कच्ची ईंट	14	7	0	0	0	1	0	0	0	6	0	Mud/unburnt brick
लकड़ी	208	15	4	0	0	7	0	0	4	0	0	Wood
पत्थर (मसाला/गारे के साथ नहीं)	985	453	15	4	1	186	1	4	68	174	0	Stone not packed with mortar
पत्थर (मसाला/गारे के साथ)	4,423	3,214	14	1	22	1,485	3	15	240	1,434	0	Stone packed with mortar
जी.आई./धातु/ एस्बेस्टस चादरें	155	17	1	0	0	2	0	1	11	1	1	G.I./metal/asbestos sheets
पक्की ईंट	6,273	4,248	10	1	4	1,686	3	2	303	2,237	2	Burnt brick
कंक्रीट	99	64	0	0	0	4	0	0	4	56	0	Concrete
अन्य कोई	94	10	1	0	0	2	0	0	6	1	0	Any other

ज-4: छत और दीवार में प्रयुक्त प्रमुख सामग्री के अनुसार आवास एवं आवास-सह-अन्य उपयोग के रूप में उपयोग में लाए जा रहे जनगणना मकान
H-4: CENSUS HOUSES USED AS RESIDENCE AND RESIDENCE-CUM-OTHER USE BY PREDOMINANT MATERIALS OF ROOF AND WALL

1	2	3	4	5	6	7	8	9	10	11	12	1
राज्य - केरल 32/STATE - KERALA 32												
योग/Total												
सभी सामग्री	99,35,155	77,03,616	2,04,851	52,618	2,68,802	26,80,508	23,992	62,441	6,96,476	36,99,493	14,435	All Material
घास/फूस/बांस आदि	1,57,032	1,29,934	84,287	8,178	3,084	18,917	417	1,355	12,502	0	1,194	Grass/thatch/bamboo etc.
प्लास्टिक/पोलिथिन	52,775	38,453	6,284	16,770	1,388	5,848	68	630	6,944	0	521	Plastic/Polythene
मिट्टी/कच्ची ईंट	10,24,165	8,86,593	61,841	11,057	69,343	5,45,847	3,371	8,395	1,04,356	80,040	2,343	Mud/unburnt brick
लकड़ी	1,04,081	70,138	4,428	4,705	4,388	29,945	744	2,220	22,179	0	1,529	Wood
पत्थर (मसाला/गारे के साथ नहीं)	9,42,652	7,25,514	17,277	4,727	34,859	2,57,293	4,506	10,629	1,03,830	2,91,043	1,350	Stone not packed with mortar
पत्थर (मसाला/गारे के साथ)	47,67,577	36,55,930	18,148	3,128	94,515	12,44,592	9,155	21,591	1,82,388	20,79,095	3,318	Stone packed with mortar
जी.आई./धातु/ एस्बेस्टस चादरें	25,698	13,448	817	378	534	2,296	103	652	5,984	2,549	135	G.I./metal/asbestos sheets
पक्की ईंट	24,71,449	18,87,603	8,418	2,529	52,153	5,22,138	4,393	13,893	2,09,829	10,72,069	2,181	Burnt brick
कंक्रीट	2,86,062	2,20,242	1,733	404	6,156	30,876	958	2,039	27,485	1,50,172	419	Concrete
अन्य कोई	1,03,664	75,761	1,618	742	2,382	22,756	277	1,037	20,979	24,525	1,445	Any other
ग्रामीण/Rural												
सभी सामग्री	52,28,235	40,89,523	1,27,653	35,106	1,50,538	16,20,639	13,080	36,531	4,98,523	15,99,789	7,664	All Material
घास/फूस/बांस आदि	1,01,481	83,397	54,169	5,440	1,926	13,298	291	759	6,801	0	713	Grass/thatch/bamboo etc.
प्लास्टिक/पोलिथिन	35,705	26,866	4,560	11,975	858	3,997	47	381	4,683	0	365	Plastic/Polythene
मिट्टी/कच्ची ईंट	7,07,519	6,14,757	42,059	8,732	45,136	3,87,823	2,223	5,671	76,455	44,810	1,848	Mud/unburnt brick
लकड़ी	55,606	35,237	2,357	2,240	2,332	17,661	460	992	8,550	0	645	Wood
पत्थर (मसाला/गारे के साथ नहीं)	5,84,665	4,56,419	9,230	2,802	21,763	1,75,584	2,777	7,006	77,613	1,58,892	752	Stone not packed with mortar
पत्थर (मसाला/गारे के साथ)	22,37,380	17,33,778	8,418	1,549	48,142	6,70,988	4,299	11,430	1,28,500	8,59,078	1,374	Stone packed with mortar
जी.आई./धातु/ एस्बेस्टस चादरें	13,035	7,137	470	223	269	1,334	51	360	3,108	1,246	76	G.I./metal/asbestos sheets
पक्की ईंट	12,72,147	9,62,100	4,505	1,468	25,053	3,13,025	2,216	8,024	1,54,038	4,52,825	946	Burnt brick
कंक्रीट	1,47,353	1,15,147	814	210	3,583	19,775	495	1,167	21,535	67,418	150	Concrete
अन्य कोई	73,344	54,685	1,071	467	1,476	17,154	221	741	17,240	15,520	795	Any other
नगरीय/Urban												
सभी सामग्री	47,06,920	36,14,093	77,198	17,512	1,18,264	10,59,869	10,912	25,910	1,97,953	20,99,704	6,771	All Material
घास/फूस/बांस आदि	55,551	46,537	30,118	2,738	1,158	5,619	126	596	5,701	0	481	Grass/thatch/bamboo etc.
प्लास्टिक/पोलिथिन	17,070	11,587	1,724	4,795	530	1,851	21	249	2,261	0	156	Plastic/Polythene
मिट्टी/कच्ची ईंट	3,16,646	2,71,836	19,782	2,325	24,207	1,58,024	1,148	2,724	27,901	35,230	495	Mud/unburnt brick
लकड़ी	48,475	34,901	2,071	2,465	2,056	12,284	284	1,228	13,629	0	884	Wood
पत्थर (मसाला/गारे के साथ नहीं)	3,57,987	2,69,095	8,047	1,925	13,096	81,709	1,729	3,623	26,217	1,32,151	598	Stone not packed with mortar
पत्थर (मसाला/गारे के साथ)	25,30,197	19,22,152	9,730	1,579	46,373	5,73,604	4,856	10,161	53,888	12,20,017	1,944	Stone packed with mortar
जी.आई./धातु/ एस्बेस्टस चादरें	12,663	6,311	347	155	265	962	52	292	2,876	1,303	59	G.I./metal/asbestos sheets
पक्की ईंट	11,99,302	9,25,503	3,913	1,061	27,100	2,09,113	2,177	5,869	55,791	6,19,244	1,235	Burnt brick
कंक्रीट	1,38,709	1,05,095	919	194	2,573	11,101	463	872	5,950	82,754	269	Concrete
अन्य कोई	30,320	21,076	547	275	906	5,602	56	296	3,739	9,005	650	Any other

ज-4: छत और दीवार में प्रयुक्त प्रमुख सामग्री के अनुसार आवास एवं आवास-सह-अन्य उपयोग के रूप में उपयोग में लाए जा रहे जनगणना मकान
H-4: CENSUS HOUSES USED AS RESIDENCE AND RESIDENCE-CUM-OTHER USE BY PREDOMINANT MATERIALS OF ROOF AND WALL

1	2	3	4	5	6	7	8	9	10	11	12	
	राज्य - तमिलनाडु 33/STATE - TAMIL NADU 33											
	योग/Total											
सभी सामग्री	2,13,98,122	1,84,67,701	29,10,630	26,106	16,90,442	37,84,654	2,39,233	2,34,264	14,52,297	80,65,975	64,100	All Material
घास/फूस/बांस आदि	9,74,920	7,78,094	6,11,474	2,604	41,551	84,711	2,400	5,151	28,624	0	1,579	Grass/thatch/bamboo etc.
प्लास्टिक/पोलिथिन	25,620	19,850	8,371	2,634	3,141	3,424	248	430	1,495	0	107	Plastic/Polythene
मिट्टी/कच्ची ईंट	41,82,268	38,46,719	16,94,042	7,622	6,39,291	10,44,487	29,631	35,414	2,30,231	1,53,496	12,505	Mud/unburnt brick
लकड़ी	58,236	39,417	9,807	592	7,253	12,789	1,547	2,717	4,470	0	242	Wood
पत्थर (मसाला/गारे के साथ नहीं)	6,45,176	5,64,387	1,21,452	1,648	82,947	1,58,484	13,983	15,567	55,183	1,12,676	2,447	Stone not packed with mortar
पत्थर (मसाला/गारे के साथ)	36,41,135	31,46,093	1,99,032	3,501	2,92,790	6,76,184	38,489	62,732	2,82,717	15,81,156	9,492	Stone packed with mortar
जी.आई./धातु/ एस्बेस्टस चादरें	55,006	35,919	4,256	255	2,259	5,378	1,007	2,488	14,962	4,964	350	G.I./metal/asbestos sheets
पक्की ईंट	97,96,314	83,61,647	2,25,461	5,874	5,66,644	16,70,593	1,42,490	92,355	7,31,557	48,96,655	30,018	Burnt brick
कंक्रीट	18,66,134	15,84,298	24,273	1,194	47,886	97,319	8,729	15,579	79,669	13,06,215	3,434	Concrete
अन्य कोई	1,53,313	91,277	12,462	182	6,680	31,285	709	1,831	23,389	10,813	3,926	Any other
	ग्रामीण/Rural											
सभी सामग्री	1,09,30,031	95,50,079	22,56,292	12,633	9,91,296	23,21,497	1,08,535	99,454	7,20,888	30,11,588	27,896	All Material
घास/फूस/बांस आदि	7,26,173	5,62,771	4,51,841	1,368	28,601	59,665	1,384	2,846	16,186	0	880	Grass/thatch/bamboo etc.
प्लास्टिक/पोलिथिन	15,608	12,179	6,192	969	1,705	2,225	137	198	690	0	63	Plastic/Polythene
मिट्टी/कच्ची ईंट	30,20,940	27,76,767	14,28,313	4,474	3,90,198	7,02,450	15,714	18,506	1,31,145	79,240	6,727	Mud/unburnt brick
लकड़ी	35,777	23,140	7,079	328	4,027	7,556	814	1,174	2,047	0	115	Wood
पत्थर (मसाला/गारे के साथ नहीं)	3,87,952	3,39,756	88,580	818	52,295	1,04,088	6,015	6,830	27,799	52,071	1,260	Stone not packed with mortar
पत्थर (मसाला/गारे के साथ)	17,98,167	15,73,879	1,25,272	1,493	1,77,419	4,20,474	18,448	23,177	1,31,177	6,72,272	4,147	Stone packed with mortar
जी.आई./धातु/ एस्बेस्टस चादरें	19,014	12,157	2,021	63	793	1,904	401	691	4,729	1,441	114	G.I./metal/asbestos sheets
पक्की ईंट	42,72,971	37,22,469	1,26,688	2,695	3,10,797	9,56,054	62,275	40,503	3,64,739	18,46,932	11,786	Burnt brick
कंक्रीट	5,64,592	4,85,466	11,457	339	22,724	54,867	3,105	4,751	31,571	3,55,496	1,156	Concrete
अन्य कोई	88,837	41,495	8,849	86	2,737	12,214	242	778	10,805	4,136	1,648	Any other
	नगरीय/Urban											
सभी सामग्री	1,04,68,091	89,17,622	6,54,338	13,473	6,99,146	14,63,157	1,30,698	1,34,810	7,31,409	50,54,387	36,204	All Material
घास/फूस/बांस आदि	2,48,747	2,15,323	1,59,633	1,236	12,950	25,046	1,016	2,305	12,438	0	699	Grass/thatch/bamboo etc.
प्लास्टिक/पोलिथिन	10,012	7,671	2,179	1,665	1,436	1,199	111	232	805	0	44	Plastic/Polythene
मिट्टी/कच्ची ईंट	11,61,328	10,69,952	2,65,729	3,148	2,49,093	3,42,037	13,917	16,908	99,086	74,256	5,778	Mud/unburnt brick
लकड़ी	22,459	16,277	2,728	264	3,226	5,233	733	1,543	2,423	0	127	Wood
पत्थर (मसाला/गारे के साथ नहीं)	2,57,224	2,24,631	32,872	830	30,652	54,396	7,968	8,737	27,384	60,605	1,187	Stone not packed with mortar
पत्थर (मसाला/गारे के साथ)	18,42,968	15,72,214	73,760	2,008	1,15,371	2,55,710	20,041	39,555	1,51,540	9,08,884	5,345	Stone packed with mortar
जी.आई./धातु/ एस्बेस्टस चादरें	35,992	23,762	2,235	192	1,466	3,474	606	1,797	10,233	3,523	236	G.I./metal/asbestos sheets
पक्की ईंट	55,23,343	46,39,178	98,773	3,179	2,55,847	7,14,539	80,215	51,852	3,66,818	30,49,723	18,232	Burnt brick
कंक्रीट	13,01,542	10,98,832	12,816	855	25,162	42,452	5,624	10,828	48,098	9,50,719	2,278	Concrete
अन्य कोई	64,476	49,782	3,613	96	3,943	19,071	467	1,053	12,584	6,677	2,278	Any other

ज-4: छत और दीवार में प्रयुक्त प्रमुख सामग्री के अनुसार आवास एवं आवास-सह-अन्य उपयोग के रूप में उपयोग में लाए जा रहे जनगणना मकान
H-4: CENSUS HOUSES USED AS RESIDENCE AND RESIDENCE-CUM-OTHER USE BY PREDOMINANT MATERIALS OF ROOF AND WALL

1	2	3	4	5	6	7	8	9	10	11	12	
संघ राज्यक्षेत्र - पुदुचेरी 34/JUNION TERRITORY - PUDUCHERRY 34												
योग/Total												
सभी सामग्री	3,48,848	2,96,473	57,434	1,136	8,912	17,681	2,535	2,384	19,378	1,85,657	1,356	All Material
घास/फूस/बांस आदि	23,130	18,246	17,441	105	60	138	3	26	411	0	62	Grass/thatch/bamboo etc.
प्लास्टिक/पोलिथिन	464	374	180	118	11	32	1	1	28	0	3	Plastic/Polythene
मिट्टी/कच्ची ईंट	23,056	21,996	16,762	185	1,068	1,601	104	192	1,381	544	159	Mud/unburnt brick
लकड़ी	957	400	328	12	5	25	2	2	25	0	1	Wood
पत्थर (मसाला/गारे के साथ नहीं)	5,436	4,779	2,349	62	372	378	180	145	296	944	53	Stone not packed with mortar
पत्थर (मसाला/गारे के साथ)	37,219	30,072	3,531	108	1,342	3,674	304	379	1,157	19,405	172	Stone packed with mortar
जी.आई./धातु/ एस्बेस्टस चादरें	776	522	118	8	2	30	2	53	259	37	13	G.I./metal/asbestos sheets
पक्की ईंट	2,48,916	2,13,603	16,361	525	5,943	11,582	1,918	1,542	15,541	1,59,363	828	Burnt brick
कंक्रीट	7,680	6,057	202	7	99	201	20	40	228	5,250	10	Concrete
अन्य कोई	1,214	424	162	6	10	20	1	4	52	114	55	Any other
ग्रामीण/Rural												
सभी सामग्री	1,10,380	92,741	35,489	170	4,118	6,366	592	742	4,329	40,766	169	All Material
घास/फूस/बांस आदि	12,952	9,115	9,002	20	26	30	3	4	25	0	5	Grass/thatch/bamboo etc.
प्लास्टिक/पोलिथिन	177	128	79	16	4	25	0	0	4	0	0	Plastic/Polythene
मिट्टी/कच्ची ईंट	15,385	14,681	12,309	50	655	870	31	73	441	239	13	Mud/unburnt brick
लकड़ी	525	124	105	4	4	5	2	0	4	0	0	Wood
पत्थर (मसाला/गारे के साथ नहीं)	3,141	2,869	1,772	10	233	155	8	96	80	483	32	Stone not packed with mortar
पत्थर (मसाला/गारे के साथ)	10,569	8,950	2,134	19	624	876	62	127	469	4,628	11	Stone packed with mortar
जी.आई./धातु/ एस्बेस्टस चादरें	181	77	41	0	0	1	1	2	16	8	8	G.I./metal/asbestos sheets
पक्की ईंट	63,620	54,258	9,845	47	2,531	4,329	478	429	3,226	33,289	84	Burnt brick
कंक्रीट	3,090	2,411	134	2	40	68	7	11	58	2,087	4	Concrete
अन्य कोई	740	128	68	2	1	7	0	0	6	32	12	Any other
नगरीय/Urban												
सभी सामग्री	2,38,468	2,03,732	21,945	966	4,794	11,315	1,943	1,642	15,049	1,44,891	1,187	All Material
घास/फूस/बांस आदि	10,178	9,131	8,439	85	34	108	0	22	386	0	57	Grass/thatch/bamboo etc.
प्लास्टिक/पोलिथिन	287	246	101	102	7	7	1	1	24	0	3	Plastic/Polythene
मिट्टी/कच्ची ईंट	7,671	7,315	4,453	135	413	731	73	119	940	305	146	Mud/unburnt brick
लकड़ी	432	276	223	8	1	20	0	2	21	0	1	Wood
पत्थर (मसाला/गारे के साथ नहीं)	2,295	1,910	577	52	139	223	172	49	216	461	21	Stone not packed with mortar
पत्थर (मसाला/गारे के साथ)	26,650	21,122	1,397	89	718	2,798	242	252	688	14,777	161	Stone packed with mortar
जी.आई./धातु/ एस्बेस्टस चादरें	595	445	77	8	2	29	1	51	243	29	5	G.I./metal/asbestos sheets
पक्की ईंट	1,85,296	1,59,345	6,516	478	3,412	7,253	1,440	1,113	12,315	1,26,074	744	Burnt brick
कंक्रीट	4,590	3,646	68	5	59	133	13	29	170	3,163	6	Concrete
अन्य कोई	474	296	94	4	9	13	1	4	46	82	43	Any other

ज-4: छत और दीवार में प्रयुक्त प्रमुख सामग्री के अनुसार आवास एवं आवास-सह-अन्य उपयोग के रूप में उपयोग में लाए जा रहे जनगणना मकान
H-4: CENSUS HOUSES USED AS RESIDENCE AND RESIDENCE-CUM-OTHER USE BY PREDOMINANT MATERIALS OF ROOF AND WALL

1	2	3	4	5	6	7	8	9	10	11	12	1
संघ राज्यक्षेत्र - अण्डमान और निकोबार द्वीप समूह 35/UNION TERRITORY - ANDAMAN & NICOBAR ISLANDS 35												
योग/Total												
सभी सामग्री	1,21,540	93,195	5,504	291	78	73	31	404	75,612	10,603	599	All Material
घास/फूस/बांस आदि	29,174	23,662	4,565	123	14	1	6	56	18,664	0	233	Grass/thatch/bamboo etc.
प्लास्टिक/पोलिथिन	544	404	23	86	2	0	1	10	275	0	7	Plastic/Polythene
मिट्टी/कच्ची ईंट	1,113	796	11	1	2	0	0	3	680	98	1	Mud/unburnt brick
लकड़ी	24,106	20,247	467	51	26	32	2	108	19,259	0	302	Wood
पत्थर (मसाला/गारे के साथ नहीं)	723	556	5	0	0	4	3	24	451	56	13	Stone not packed with mortar
पत्थर (मसाला/गारे के साथ)	1,927	1,511	9	1	1	1	0	21	1,262	213	3	Stone packed with mortar
जी.आई./धातु/ एस्बेस्टस चादरें	8,252	5,081	37	10	2	1	2	25	4,977	22	5	G.I./metal/asbestos sheets
पक्की ईंट	6,869	4,886	25	8	7	2	6	34	3,570	1,232	2	Burnt brick
कंक्रीट	47,295	35,880	353	8	24	31	11	123	26,327	8,977	26	Concrete
अन्य कोई	1,537	172	9	3	0	1	0	0	147	5	7	Any other
ग्रामीण/Rural												
सभी सामग्री	76,124	58,856	4,743	240	44	9	19	182	50,607	2,504	508	All Material
घास/फूस/बांस आदि	27,423	22,242	4,494	110	12	1	6	46	17,361	0	212	Grass/thatch/bamboo etc.
प्लास्टिक/पोलिथिन	398	329	23	75	1	0	1	8	214	0	7	Plastic/Polythene
मिट्टी/कच्ची ईंट	716	547	8	1	2	0	0	3	456	76	1	Mud/unburnt brick
लकड़ी	16,415	14,124	149	34	10	1	1	37	13,638	0	254	Wood
पत्थर (मसाला/गारे के साथ नहीं)	419	316	1	0	0	0	2	2	270	29	12	Stone not packed with mortar
पत्थर (मसाला/गारे के साथ)	1,317	1,024	3	1	1	1	0	2	912	102	2	Stone packed with mortar
जी.आई./धातु/ एस्बेस्टस चादरें	6,055	3,941	33	7	2	0	2	9	3,878	5	5	G.I./metal/asbestos sheets
पक्की ईंट	4,475	3,085	8	5	4	2	4	31	2,493	537	1	Burnt brick
कंक्रीट	17,601	13,093	15	4	12	3	3	44	11,252	1,753	7	Concrete
अन्य कोई	1,305	155	9	3	0	1	0	0	133	2	7	Any other
नगरीय/Urban												
सभी सामग्री	45,416	34,339	761	51	34	64	12	222	25,005	8,099	91	All Material
घास/फूस/बांस आदि	1,751	1,420	71	13	2	0	0	10	1,303	0	21	Grass/thatch/bamboo etc.
प्लास्टिक/पोलिथिन	146	75	0	11	1	0	0	2	61	0	0	Plastic/Polythene
मिट्टी/कच्ची ईंट	397	249	3	0	0	0	0	0	224	22	0	Mud/unburnt brick
लकड़ी	7,691	6,123	318	17	16	31	1	71	5,621	0	48	Wood
पत्थर (मसाला/गारे के साथ नहीं)	304	240	4	0	0	4	1	22	181	27	1	Stone not packed with mortar
पत्थर (मसाला/गारे के साथ)	610	487	6	0	0	0	0	19	350	111	1	Stone packed with mortar
जी.आई./धातु/ एस्बेस्टस चादरें	2,197	1,140	4	3	0	1	0	16	1,099	17	0	G.I./metal/asbestos sheets
पक्की ईंट	2,394	1,801	17	3	3	0	2	3	1,077	695	1	Burnt brick
कंक्रीट	29,694	22,787	338	4	12	28	8	79	15,075	7,224	19	Concrete
अन्य कोई	232	17	0	0	0	0	0	0	14	3	0	Any other

ज ज-शृंखला सारणियाँ
(संस्थागत परिवारों को छोड़कर)

HH-SERIES TABLES
(Excluding Institutional Household)

सारणी के बारे में

ज ज-1: परिवारों द्वारा आबादित जनगणना मकानों की हालत के अनुसार परिवार।

प्रस्तुतीकरण का स्तर: भारत/राज्य/जिला/शहर
2001 की जनगणना की तदनुसूची सारणी: सारणी ज-2 परिशिष्ट

इस सारणी में ऐसे जनगणना मकानों की हालत के अनुसार परिवारों की कुल संख्या का वितरण दिया गया है जिनमें वे रहते हैं। अच्छी, रहने योग्य और जीर्ण-शीर्ण के रूप में दिए गए जनगणना मकानों की हालत की जानकारी इस सारणी में उसी रूप में दी गई है जो उत्तरदाता द्वारा बताई गई है। इस सारणी से संबंधित उत्तर और प्रस्तुति की प्रकृति गुणात्मक है और इसलिए इसमें आत्मपरकरता का तत्व मौजूद है। सारणी में उन मकानों की गुणवत्ता की स्थिति दी गई है जिनमें परिवार रहते हैं।

शहर स्तर के आंकड़े इलेक्ट्रॉनिक फार्मेट में उपलब्ध होंगे।

About the Table

HH-1: Households by the condition of census houses occupied by them

Level of presentation: India/State/District/City
Corresponding Table of 2001 Census: Table H-2 Appendix

This table gives the distribution of total number of households by the condition of the census houses in which these households live. The information provided in the table on the condition of census houses shown as good, livable and dilapidated is based on the perception of the respondent. The response and thereby the product in this table is qualitative in nature and therefore to an extent there is an element of subjectivity. The table gives the status of the quality of houses in which the households live.

City level data will be in electronic format.

ज ज-1: परिवारों द्वारा धारित जनगणना मकानों की हालत के अनुसार परिवार
HH-1: HOUSEHOLDS BY THE CONDITION OF CENSUS HOUSES OCCUPIED BY THEM

योग ग्रामीण नगरीय	जनगणना मकान की हालत के अनुसार परिवारों की संख्या/Number of households with condition of Census House as													Total Rural Urban
	कुल/Total						आवास/Residence						आवास-सह-अन्य उपयोग/Residence-cum-other use	
	कुल/Total	अच्छी/Good	रहने योग्य/ Livable	जीर्ण-शीर्ष/ Dilapidated	कुल/Total	अच्छी/Good	रहने योग्य/ Livable	जीर्ण-शीर्ष/ Dilapidated	कुल/Total	अच्छी/Good	रहने योग्य/ Livable	जीर्ण-शीर्ष/ Dilapidated		
1	2	3	4	5	6	7	8	9	10	11	12	13	1	
भारत/INDIA														
योग	24,66,92,667	13,10,19,820	10,24,70,426	1,32,02,421	23,81,89,293	12,70,61,465	9,82,85,306	1,28,42,522	85,03,374	39,58,355	41,85,120	3,59,899	Total	
ग्रामीण	16,78,26,730	7,70,41,343	7,98,55,814	1,09,29,573	16,16,31,554	7,44,81,057	7,65,20,935	1,06,29,562	61,95,176	25,60,286	33,34,879	3,00,011	Rural	
नगरीय	7,88,65,937	5,39,78,477	2,26,14,612	22,72,848	7,65,57,739	5,25,80,408	2,17,64,371	22,12,960	23,08,198	13,98,069	8,50,241	59,888	Urban	
राज्य - जम्मू और कश्मीर 01/STATE - JAMMU & KASHMIR 01														
योग	20,15,088	10,90,386	8,46,388	78,314	19,22,147	10,63,950	7,86,033	72,164	92,941	26,436	60,355	6,150	Total	
ग्रामीण	14,97,920	7,23,933	7,10,454	63,533	14,12,881	7,01,832	6,53,389	57,660	85,039	22,101	57,065	5,873	Rural	
नगरीय	5,17,168	3,66,453	1,35,934	14,781	5,09,266	3,62,118	1,32,644	14,504	7,902	4,335	3,290	277	Urban	
राज्य - हिमाचल प्रदेश 02/STATE - HIMACHAL PRADESH 02														
योग	14,76,581	10,68,856	3,83,499	24,226	14,48,156	10,50,932	3,73,607	23,617	28,425	17,924	9,892	609	Total	
ग्रामीण	13,10,538	9,35,829	3,52,828	21,881	12,85,333	9,20,206	3,43,797	21,330	25,205	15,623	9,031	551	Rural	
नगरीय	1,66,043	1,33,027	30,671	2,345	1,62,823	1,30,726	29,810	2,287	3,220	2,301	861	58	Urban	
राज्य - पंजाब 03/STATE - PUNJAB 03														
योग	54,09,699	26,98,009	23,52,081	3,59,609	51,69,575	25,80,255	22,40,713	3,48,607	2,40,124	1,17,754	1,11,368	11,002	Total	
ग्रामीण	33,15,632	14,97,764	15,68,078	2,49,790	31,51,179	14,21,394	14,88,416	2,41,369	1,64,453	76,370	79,662	8,421	Rural	
नगरीय	20,94,067	12,00,245	7,84,003	1,09,819	20,18,396	11,58,861	7,52,297	1,07,238	75,671	41,384	31,706	2,581	Urban	

टिप्पणी/Note :

1. मणिपुर के सेनापति जिले के पाओमाटा, माओ माराम और पुरल उपखण्डों के आंकड़े शामिल नहीं हैं।/ 1. Excludes figures of Paomata, Mao maram and Purul sub-divisions of Senapati district of Manipur.
2. पश्चिम बंगाल के पश्चिम मेदिनीपुर जिले के 260 ग्रामों के आंकड़े शामिल नहीं हैं।/ 2. Excludes figures of 260 villages of Paschim Medinipur district of West Bengal.
3. छत्तीसगढ़ के दक्षिण बस्तर दन्तेवाड़ा जिले के 70 ग्रामों एवं बीजापुर जिले के 33 ग्रामों के आंकड़े शामिल नहीं हैं।/ 3. Excludes figures of 70 villages of Dakshin Baster Dantewada district and 33 villages of Bijapur district of Chhattisgarh.

ज ज-1: परिवारों द्वारा धारित जनगणना मकानों की हालत के अनुसार परिवार
HH-1: HOUSEHOLDS BY THE CONDITION OF CENSUS HOUSES OCCUPIED BY THEM

योग ग्रामीण नगरीय	जनगणना मकान की हालत के अनुसार परिवारों की संख्या/Number of households with condition of Census House as												
	कुल/Total						आवास/Residence						Total
	कुल/Total	अच्छी/Good	रहने योग्य/ Livable	जीर्ण-शीर्ष/ Dilapidated	कुल/Total	अच्छी/Good	रहने योग्य/ Livable	जीर्ण-शीर्ष/ Dilapidated	कुल/Total	अच्छी/Good	रहने योग्य/ Livable	जीर्ण-शीर्ष/ Dilapidated	कुल/Total
2	3	4	5	6	7	8	9	10	11	12	13	1	
संघ राज्यक्षेत्र - चण्डीगढ़ 04/UNION TERRITORY - CHANDIGARH 04													
योग	2,35,061	1,62,894	63,911	8,256	2,31,005	1,60,721	62,281	8,003	4,056	2,173	1,630	253	Total
ग्रामीण	6,785	3,417	3,180	188	6,620	3,342	3,128	150	165	75	52	38	Rural
नगरीय	2,28,276	1,59,477	60,731	8,068	2,24,385	1,57,379	59,153	7,853	3,891	2,098	1,578	215	Urban
राज्य - उत्तराखण्ड 05/STATE - UTTARAKHAND 05													
योग	19,97,068	13,34,536	5,93,735	68,797	19,04,067	12,77,860	5,60,196	66,011	93,001	56,676	33,539	2,786	Total
ग्रामीण	14,04,845	8,93,871	4,57,161	53,813	13,35,880	8,53,924	4,30,499	51,457	68,965	39,947	26,662	2,356	Rural
नगरीय	5,92,223	4,40,665	1,36,574	14,984	5,68,187	4,23,936	1,29,697	14,554	24,036	16,729	6,877	430	Urban
राज्य - हरियाणा 06/STATE - HARYANA 06													
योग	47,17,954	25,32,075	19,76,120	2,09,759	42,34,542	23,04,144	17,38,937	1,91,461	4,83,412	2,27,931	2,37,183	18,298	Total
ग्रामीण	29,66,053	14,29,735	13,85,715	1,50,603	25,63,794	12,46,841	11,82,456	1,34,497	4,02,259	1,82,894	2,03,259	16,106	Rural
नगरीय	17,51,901	11,02,340	5,90,405	59,156	16,70,748	10,57,303	5,56,481	56,964	81,153	45,037	33,924	2,192	Urban
संघ राज्यक्षेत्र - रा.रा.क्षेत्र दिल्ली 07/UNION TERRITORY - NCT OF DELHI 07													
योग	33,40,538	21,96,865	10,50,216	93,457	32,03,311	21,16,786	9,97,249	89,276	1,37,227	80,079	52,967	4,181	Total
ग्रामीण	79,115	43,703	32,432	2,980	75,663	42,042	30,739	2,882	3,452	1,661	1,693	98	Rural
नगरीय	32,61,423	21,53,162	10,17,784	90,477	31,27,648	20,74,744	9,66,510	86,394	1,33,775	78,418	51,274	4,083	Urban
राज्य - राजस्थान 08/STATE - RAJASTHAN 08													
योग	1,25,81,303	64,12,166	56,79,894	4,89,243	1,22,19,967	62,35,481	55,06,144	4,78,342	3,61,336	1,76,685	1,73,750	10,901	Total
ग्रामीण	94,90,363	42,82,448	47,74,582	4,33,333	92,31,354	41,73,961	46,33,655	4,23,738	2,59,009	1,08,487	1,40,927	9,595	Rural
नगरीय	30,90,940	21,29,718	9,05,312	55,910	29,88,613	20,61,520	8,72,489	54,604	1,02,327	68,198	32,823	1,306	Urban

ज ज-1: परिवारों द्वारा धारित जनगणना मकानों की हालत के अनुसार परिवार
HH-1: HOUSEHOLDS BY THE CONDITION OF CENSUS HOUSES OCCUPIED BY THEM

योग ग्रामीण नगरीय	जनगणना मकान की हालत के अनुसार परिवारों की संख्या/Number of households with condition of Census House as													Total Rural Urban
	आवास/Residence						आवास-सह-अन्य उपयोग/Residence-cum-other use						जीर्ण-शीर्ष/ Dilapidated	
	कुल/Total	अच्छी/Good	रहने योग्य/ Livable	जीर्ण-शीर्ष/ Dilapidated	कुल/Total	अच्छी/Good	रहने योग्य/ Livable	जीर्ण-शीर्ष/ Dilapidated	कुल/Total	अच्छी/Good	रहने योग्य/ Livable	जीर्ण-शीर्ष/ Dilapidated		
2	3	4	5	6	7	8	9	10	11	12	13	1		
राज्य - उत्तर प्रदेश 09/STATE - UTTAR PRADESH 09														
योग	3,29,24,266	1,41,05,965	1,66,47,935	21,70,366	3,11,51,988	1,33,59,875	1,56,97,816	20,94,297	17,72,278	7,46,090	9,50,119	76,069	Total	
ग्रामीण	2,54,75,071	98,61,726	1,37,31,905	18,81,440	2,41,62,271	93,69,497	1,29,76,522	18,16,252	13,12,800	4,92,229	7,55,383	65,188	Rural	
नगरीय	74,49,195	42,44,239	29,16,030	2,88,926	69,89,717	39,90,378	27,21,294	2,78,045	4,59,478	2,53,861	1,94,736	10,881	Urban	
राज्य - बिहार 10/STATE - BIHAR 10														
योग	1,89,40,629	68,30,079	1,07,17,802	13,92,748	1,82,26,464	65,87,082	1,02,94,288	13,45,094	7,14,165	2,42,997	4,23,514	47,654	Total	
ग्रामीण	1,69,26,958	57,61,805	99,11,557	12,53,596	1,63,05,315	55,70,232	95,24,848	12,10,235	6,21,643	1,91,573	3,86,709	43,361	Rural	
नगरीय	20,13,671	10,68,274	8,06,245	1,39,152	19,21,149	10,16,850	7,69,440	1,34,859	92,522	51,424	36,805	4,293	Urban	
राज्य - सिक्किम 11/STATE - SIKKIM 11														
योग	1,28,131	72,442	48,739	6,950	1,23,829	69,290	47,678	6,861	4,302	3,152	1,061	89	Total	
ग्रामीण	92,370	43,729	42,319	6,322	89,730	41,907	41,572	6,251	2,640	1,822	747	71	Rural	
नगरीय	35,761	28,713	6,420	628	34,099	27,383	6,106	610	1,662	1,330	314	18	Urban	
राज्य - अरुणाचल प्रदेश 12/STATE - ARUNACHAL PRADESH 12														
योग	2,61,614	1,35,463	1,17,536	8,615	2,54,843	1,31,628	1,14,717	8,498	6,771	3,835	2,819	117	Total	
ग्रामीण	1,95,723	96,906	92,044	6,773	1,91,553	94,706	90,165	6,682	4,170	2,200	1,879	91	Rural	
नगरीय	65,891	38,557	25,492	1,842	63,290	36,922	24,552	1,816	2,601	1,635	940	26	Urban	
राज्य - नागालैंड 13/STATE - NAGALAND 13														
योग	3,99,965	2,09,691	1,83,042	7,232	3,95,352	2,07,083	1,81,099	7,170	4,613	2,608	1,943	62	Total	
ग्रामीण	2,84,911	1,38,309	1,41,547	5,055	2,82,576	1,37,084	1,40,458	5,034	2,335	1,225	1,089	21	Rural	
नगरीय	1,15,054	71,382	41,495	2,177	1,12,776	69,999	40,641	2,136	2,278	1,383	854	41	Urban	

ज ज-1: परिवारों द्वारा धारित जनगणना मकानों की हालत के अनुसार परिवार
HH-1: HOUSEHOLDS BY THE CONDITION OF CENSUS HOUSES OCCUPIED BY THEM

योग ग्रामीण नगरीय	जनगणना मकान की हालत के अनुसार परिवारों की संख्या/Number of households with condition of Census House as												
	कुल/Total						आवास/Residence						Total
	कुल/Total	अच्छी/Good	रहने योग्य/ Livable	जीर्ण-शीर्ष/ Dilapidated	कुल/Total	अच्छी/Good	रहने योग्य/ Livable	जीर्ण-शीर्ष/ Dilapidated	कुल/Total	अच्छी/Good	रहने योग्य/ Livable	जीर्ण-शीर्ष/ Dilapidated	कुल/Total
2	3	4	5	6	7	8	9	10	11	12	13	1	
राज्य - मणिपुर 14/STATE - MANIPUR 14													
योग	5,07,152	2,74,551	2,09,091	23,510	4,98,143	2,69,789	2,05,303	23,051	9,009	4,762	3,788	459	Total
ग्रामीण	3,35,752	1,65,924	1,54,000	15,828	3,31,382	1,63,721	1,52,014	15,647	4,370	2,203	1,986	181	Rural
नगरीय	1,71,400	1,08,627	55,091	7,682	1,66,761	1,06,068	53,289	7,404	4,639	2,559	1,802	278	Urban
राज्य - मिज़ोरम 15/STATE - MIZORAM 15													
योग	2,21,077	1,37,781	77,064	6,232	2,17,678	1,35,667	75,828	6,183	3,399	2,114	1,236	49	Total
ग्रामीण	1,04,874	52,211	48,176	4,487	1,03,281	51,301	47,514	4,466	1,593	910	662	21	Rural
नगरीय	1,16,203	85,570	28,888	1,745	1,14,397	84,366	28,314	1,717	1,806	1,204	574	28	Urban
राज्य - त्रिपुरा 16/STATE - TRIPURA 16													
योग	8,42,781	4,57,125	3,42,959	42,697	8,29,505	4,52,168	3,35,662	41,675	13,276	4,957	7,297	1,022	Total
ग्रामीण	6,07,779	3,07,599	2,67,419	32,761	5,98,083	3,04,452	2,61,729	31,902	9,696	3,147	5,690	859	Rural
नगरीय	2,35,002	1,49,526	75,540	9,936	2,31,422	1,47,716	73,933	9,773	3,580	1,810	1,607	163	Urban
राज्य - मेघालय 17/STATE - MEGHALAYA 17													
योग	5,38,299	2,58,745	2,47,269	32,285	5,32,636	2,56,104	2,44,540	31,992	5,663	2,641	2,729	293	Total
ग्रामीण	4,22,197	1,78,018	2,15,072	29,107	4,18,270	1,76,386	2,13,001	28,883	3,927	1,632	2,071	224	Rural
नगरीय	1,16,102	80,727	32,197	3,178	1,14,366	79,718	31,539	3,109	1,736	1,009	658	69	Urban
राज्य - असम 18/STATE - ASSAM 18													
योग	63,67,295	20,86,306	35,89,898	6,91,091	62,72,151	20,57,632	35,30,961	6,83,558	95,144	28,674	58,937	7,533	Total
ग्रामीण	53,74,553	15,01,376	32,38,273	6,34,904	52,99,174	14,82,904	31,88,056	6,28,214	75,379	18,472	50,217	6,690	Rural
नगरीय	9,92,742	5,84,930	3,51,625	56,187	9,72,977	5,74,728	3,42,905	55,344	19,765	10,202	8,720	843	Urban

ज ज-1: परिवारों द्वारा धारित जनगणना मकानों की हालत के अनुसार परिवार
HH-1: HOUSEHOLDS BY THE CONDITION OF CENSUS HOUSES OCCUPIED BY THEM

योग ग्रामीण नगरीय	जनगणना मकान की हालत के अनुसार परिवारों की संख्या/Number of households with condition of Census House as													Total Rural Urban
	कुल/Total						आवास/Residence						आवास-सह-अन्य उपयोग/Residence-cum-other use	
	कुल/Total	अच्छी/Good	रहने योग्य/ Livable	जीर्ण-शीर्ष/ Dilapidated	कुल/Total	अच्छी/Good	रहने योग्य/ Livable	जीर्ण-शीर्ष/ Dilapidated	कुल/Total	अच्छी/Good	रहने योग्य/ Livable	जीर्ण-शीर्ष/ Dilapidated		
1	2	3	4	5	6	7	8	9	10	11	12	13	1	
राज्य - पश्चिम बंगाल 19/STATE - WEST BENGAL 19														
योग	2,00,67,299	82,04,820	95,04,235	23,58,244	1,94,94,667	79,93,034	91,99,418	23,02,215	5,72,632	2,11,786	3,04,817	56,029	Total	
ग्रामीण	1,37,17,186	45,52,126	72,26,203	19,38,857	1,33,38,395	44,33,094	70,09,376	18,95,925	3,78,791	1,19,032	2,16,827	42,932	Rural	
नगरीय	63,50,113	36,52,694	22,78,032	4,19,387	61,56,272	35,59,940	21,90,042	4,06,290	1,93,841	92,754	87,990	13,097	Urban	
राज्य - झारखण्ड 20/STATE - JHARKHAND 20														
योग	61,81,607	26,81,118	32,25,059	2,75,430	58,08,247	25,40,285	30,05,217	2,62,745	3,73,360	1,40,833	2,19,842	12,685	Total	
ग्रामीण	46,85,965	17,84,632	26,81,702	2,19,631	43,59,125	16,72,006	24,78,596	2,08,523	3,26,840	1,12,626	2,03,106	11,108	Rural	
नगरीय	14,95,642	8,96,486	5,43,357	55,799	14,49,122	8,68,279	5,26,621	54,222	46,520	28,207	16,736	1,577	Urban	
राज्य - ओडिशा 21/STATE - ODISHA 21														
योग	96,61,085	28,53,361	60,02,903	8,04,821	94,06,413	27,85,699	58,34,935	7,85,779	2,54,672	67,662	1,67,968	19,042	Total	
ग्रामीण	81,44,012	20,71,449	53,55,835	7,16,728	79,23,086	20,20,195	52,03,743	6,99,148	2,20,926	51,254	1,52,092	17,580	Rural	
नगरीय	15,17,073	7,81,912	6,47,068	88,093	14,83,327	7,65,504	6,31,192	86,631	33,746	16,408	15,876	1,462	Urban	
राज्य - छत्तीसगढ़ 22/STATE - CHHATTISGARH 22														
योग	56,22,850	26,17,894	27,84,057	2,20,899	54,27,503	25,11,887	26,98,655	2,16,961	1,95,347	1,06,007	85,402	3,938	Total	
ग्रामीण	43,84,112	18,22,189	23,73,707	1,88,216	42,38,816	17,52,032	23,01,909	1,84,875	1,45,296	70,157	71,798	3,341	Rural	
नगरीय	12,38,738	7,95,705	4,10,350	32,683	11,88,687	7,59,855	3,96,746	32,086	50,051	35,850	13,604	597	Urban	
राज्य - मध्यप्रदेश 23/STATE - MADHYA PRADESH 23														
योग	1,49,67,597	78,27,619	65,37,485	6,02,493	1,41,06,381	74,14,016	61,17,401	5,74,964	8,61,216	4,13,603	4,20,084	27,529	Total	
ग्रामीण	1,11,22,365	52,28,092	53,95,568	4,98,705	1,04,52,857	49,49,004	50,29,724	4,74,129	6,69,508	2,79,088	3,65,844	24,576	Rural	
नगरीय	38,45,232	25,99,527	11,41,917	1,03,788	36,53,524	24,65,012	10,87,677	1,00,835	1,91,708	1,34,515	54,240	2,953	Urban	

ज ज-1: परिवारों द्वारा धारित जनगणना मकानों की हालत के अनुसार परिवार
HH-1: HOUSEHOLDS BY THE CONDITION OF CENSUS HOUSES OCCUPIED BY THEM

योग ग्रामीण नगरीय	जनगणना मकान की हालत के अनुसार परिवारों की संख्या/Number of households with condition of Census House as													Total Rural Urban
	कुल/Total						आवास/Residence						अवास-सह-अन्य उपयोग/Residence-cum-other use	
	कुल/Total	अच्छी/Good	रहने योग्य/ Livable	जीर्ण-शुर्षी/ Dilapidated	कुल/Total	अच्छी/Good	रहने योग्य/ Livable	जीर्ण-शुर्षी/ Dilapidated	कुल/Total	अच्छी/Good	रहने योग्य/ Livable	जीर्ण-शुर्षी/ Dilapidated		
2	3	4	5	6	7	8	9	10	11	12	13	1		
राज्य - गुजरात 24/STATE - GUJARAT 24														
योग	1,21,81,718	81,93,176	38,01,407	1,87,135	1,17,67,057	79,73,324	36,11,222	1,82,511	4,14,661	2,19,852	1,90,185	4,624	Total	
ग्रामीण	67,65,403	40,48,584	25,76,377	1,40,442	64,36,493	38,87,921	24,12,055	1,36,517	3,28,910	1,60,663	1,64,322	3,925	Rural	
नगरीय	54,16,315	41,44,592	12,25,030	46,693	53,30,564	40,85,403	11,99,167	45,994	85,751	59,189	25,863	699	Urban	
संघ राज्यक्षेत्र - दमन और दीव 25/UNION TERRITORY - DAMAN & DIU 25														
योग	60,381	41,148	18,896	337	59,586	40,705	18,570	311	795	443	326	26	Total	
ग्रामीण	12,750	10,041	2,627	82	12,592	9,930	2,581	81	158	111	46	1	Rural	
नगरीय	47,631	31,107	16,269	255	46,994	30,775	15,989	230	637	332	280	25	Urban	
संघ राज्यक्षेत्र - दादरा और नागर हवेली 26/UNION TERRITORY - DADRA & NAGAR HAVELI 26														
योग	73,063	48,767	23,928	368	71,891	48,072	23,465	354	1,172	695	463	14	Total	
ग्रामीण	35,408	19,036	16,094	278	34,747	18,717	15,760	270	661	319	334	8	Rural	
नगरीय	37,655	29,731	7,834	90	37,144	29,355	7,705	84	511	376	129	6	Urban	
राज्य - महाराष्ट्र 27/STATE - MAHARASHTRA 27														
योग	2,38,30,580	1,52,67,699	75,38,224	10,24,657	2,32,94,833	1,49,49,393	73,37,204	10,08,236	5,35,747	3,18,306	2,01,020	16,421	Total	
ग्रामीण	1,30,16,652	73,59,169	48,35,386	8,22,097	1,27,19,503	71,89,795	47,19,011	8,10,697	2,97,149	1,69,374	1,16,375	11,400	Rural	
नगरीय	1,08,13,928	79,08,530	27,02,838	2,02,560	1,05,75,330	77,59,598	26,18,193	1,97,539	2,38,598	1,48,932	84,645	5,021	Urban	
राज्य - आन्ध्र प्रदेश 28/STATE - ANDHRA PRADESH 28														
योग	2,10,24,534	1,46,61,416	56,27,525	7,35,593	2,06,11,509	1,43,75,584	55,08,506	7,27,419	4,13,025	2,85,832	1,19,019	8,174	Total	
ग्रामीण	1,42,46,309	93,10,055	43,01,028	6,35,226	1,39,84,700	91,35,563	42,20,212	6,28,925	2,61,609	1,74,492	80,816	6,301	Rural	
नगरीय	67,78,225	53,51,361	13,26,497	1,00,367	66,26,809	52,40,021	12,88,294	98,494	1,51,416	1,11,340	38,203	1,873	Urban	

ज ज-1: परिवारों द्वारा धारित जनगणना मकानों की हालत के अनुसार परिवार
HH-1: HOUSEHOLDS BY THE CONDITION OF CENSUS HOUSES OCCUPIED BY THEM

योग ग्रामीण नगरीय	जनगणना मकान की हालत के अनुसार परिवारों की संख्या/Number of households with condition of Census House as													Total Rural Urban
	कुल/Total						आवास/Residence						आवास-सह-अन्य उपयोग/Residence-cum-other use	
	कुल/Total	अच्छी/Good	रहने योग्य/ Livable	जीर्ण-शीर्ष/ Dilapidated	कुल/Total	अच्छी/Good	रहने योग्य/ Livable	जीर्ण-शीर्ष/ Dilapidated	कुल/Total	अच्छी/Good	रहने योग्य/ Livable	जीर्ण-शीर्ष/ Dilapidated		
1	2	3	4	5	6	7	8	9	10	11	12	13	1	
राज्य - कर्नाटक 29/STATE - KARNATAKA 29														
योग	1,31,79,911	79,17,049	47,43,539	5,19,323	1,27,84,346	77,33,090	45,48,881	5,02,375	3,95,565	1,83,959	1,94,658	16,948	Total	
ग्रामीण	78,64,196	40,68,616	33,78,866	4,16,714	75,58,575	39,36,703	32,19,964	4,01,908	3,05,621	1,31,913	1,58,902	14,806	Rural	
नगरीय	53,15,715	38,48,433	13,64,673	1,02,609	52,25,771	37,96,387	13,28,917	1,00,467	89,944	52,046	35,756	2,142	Urban	
राज्य - गोवा 30/STATE - GOA 30														
योग	3,22,813	2,45,784	72,115	4,914	3,17,606	2,42,010	70,735	4,861	5,207	3,774	1,380	53	Total	
ग्रामीण	1,24,674	93,439	28,919	2,316	1,22,750	92,049	28,409	2,292	1,924	1,390	510	24	Rural	
नगरीय	1,98,139	1,52,345	43,196	2,598	1,94,856	1,49,961	42,326	2,569	3,283	2,384	870	29	Urban	
संघ राज्यक्षेत्र - लक्षद्वीप 31/UNION TERRITORY - LAKSHADWEEP 31														
योग	10,703	8,418	2,202	83	10,651	8,386	2,182	83	52	32	20	0	Total	
ग्रामीण	2,523	1,448	1,031	44	2,510	1,442	1,024	44	13	6	7	0	Rural	
नगरीय	8,180	6,970	1,171	39	8,141	6,944	1,158	39	39	26	13	0	Urban	
राज्य - केरल 32/STATE - KERALA 32														
योग	77,16,370	51,17,699	21,92,251	4,06,420	76,77,775	50,96,833	21,76,531	4,04,411	38,595	20,866	15,720	2,009	Total	
ग्रामीण	40,95,674	24,97,435	13,34,396	2,63,843	40,75,721	24,87,319	13,25,739	2,62,663	19,953	10,116	8,657	1,180	Rural	
नगरीय	36,20,696	26,20,264	8,57,855	1,42,577	36,02,054	26,09,514	8,50,792	1,41,748	18,642	10,750	7,063	829	Urban	
राज्य - तमिलनाडु 33/STATE - TAMIL NADU 33														
योग	1,84,93,003	1,29,81,814	51,69,742	3,41,447	1,81,26,538	1,27,48,341	50,41,536	3,36,661	3,66,465	2,33,473	1,28,206	4,786	Total	
ग्रामीण	95,63,899	61,59,726	31,68,153	2,36,020	93,75,736	60,44,114	30,98,637	2,32,985	1,88,163	1,15,612	69,516	3,035	Rural	
नगरीय	89,29,104	68,22,088	20,01,589	1,05,427	87,50,802	67,04,227	19,42,899	1,03,676	1,78,302	1,17,861	58,690	1,751	Urban	

ज ज-1: परिवारों द्वारा धारित जनगणना मकानों की हालत के अनुसार परिवार
HH-1: HOUSEHOLDS BY THE CONDITION OF CENSUS HOUSES OCCUPIED BY THEM

योग ग्रामीण नगरीय	जनगणना मकान की हालत के अनुसार परिवारों की संख्या/Number of households with condition of Census House as													Total Rural Urban
	कुल/Total						आवास/Residence						अबास-सह-अन्य उपयोग/Residence-cum-other use	
	कुल/Total	अच्छी/Good	रहने योग्य/ Livable	जीर्ण-शीर्ष/ Dilapidated	कुल/Total	अच्छी/Good	रहने योग्य/ Livable	जीर्ण-शीर्ष/ Dilapidated	कुल/Total	अच्छी/Good	रहने योग्य/ Livable	जीर्ण-शीर्ष/ Dilapidated	जीर्ण-शीर्ष/ Dilapidated	
2	3	4	5	6	7	8	9	10	11	12	13	1		
संघ राज्यक्षेत्र - पुदुचेरी 34/UNION TERRITORY - PUDUCHERRY 34														
योग	3,01,276	2,26,002	70,496	4,778	2,97,233	2,23,236	69,277	4,720	4,043	2,766	1,219	58	Total	
ग्रामीण	95,133	61,184	31,617	2,332	93,774	60,313	31,147	2,314	1,359	871	470	18	Rural	
नगरीय	2,06,143	1,64,818	38,879	2,446	2,03,459	1,62,923	38,130	2,406	2,684	1,895	749	40	Urban	
संघ राज्यक्षेत्र - अण्डमान और निकोबार द्वीप समूह 35/UNION TERRITORY - ANDAMAN & NICOBAR ISLANDS 35														
योग	93,376	62,101	29,183	2,092	91,698	61,123	28,519	2,056	1,678	978	664	36	Total	
ग्रामीण	59,030	35,819	21,563	1,648	57,835	35,128	21,090	1,617	1,195	691	473	31	Rural	
नगरीय	34,346	26,282	7,620	444	33,863	25,995	7,429	439	483	287	191	5	Urban	

सारणी के बारे में

ज ज-2क: परिवारों द्वारा आबादित जनगणना मकानों की छत में प्रयुक्त प्रमुख सामग्री के अनुसार परिवार

प्रस्तुतीकरण का स्तर: भारत/राज्य/जिला/शहर
2001 की जनगणना की तदनुसूची सारणी: सारणी ज-3क परिशिष्ट

इस सारणी में परिवारों द्वारा आबादित जनगणना मकानों की छत की प्रमुख सामग्री के अनुसार परिवारों का वितरण दिया गया है। छत की विभिन्न सामग्रियों को इस सारणी में उल्लिखित 10 प्रमुख श्रेणियों में समूहबद्ध किया गया है। छत की सामग्री का निर्धारण करने के लिए मौसम से प्रभावित होने वाली बाहरी छत को लिया गया है, न कि अन्दर की छत को। तथापि बहुमंजिली इमारतों के मामले में बीच की मंजिल के फर्श को नीचे की मंजिल की छत के रूप में लिया गया है। आंकड़े योग, ग्रामीण और नगरीय क्षेत्रों के अलग-अलग दिए गए हैं। इस सारणी में उन मकानों की छत को तैयार करने के लिए प्रयुक्त सामग्री की दृष्टि से आवास स्टॉक की गुणवत्ता को दिखाया गया है जिनमें परिवार रहते हैं।

शहर स्तर के आंकड़े इलेक्ट्रॉनिक फॉर्मेट में उपलब्ध होंगे।

About the Table

HH-2A: Households by predominant material of roof of census houses occupied by them

Level of presentation: India/State/District/City
Corresponding Table of 2001 Census: Table H-3A Appendix

This table gives the distribution of households by predominant material of roof of the census houses occupied by them. The different materials of roof are grouped into 10 broad categories mentioned in the table. For determining the material of the roof, the predominant material used for the outer roof exposed to the weather and not the inside ceiling was considered. However, in the case of multi-storeyed buildings, the intervening floor constituted the roof of the lower floor. The data are presented separately for total, rural and urban areas. This table shows the quality of the housing stock in terms of the material used for the construction of roof of the houses in which the households live.

City level data will be available in electronic format.

ज ज-2 क: परिवारों द्वारा धारित जनगणना मकानों की छत में प्रयुक्त प्रमुख सामग्री के अनुसार परिवार
HH-2 A: HOUSEHOLDS BY PREDOMINANT MATERIAL OF ROOF OF CENSUS HOUSES OCCUPIED BY THEM

योग ग्रामीण नगरीय	परिवारों की कुल संख्या/Total number of households	छत की सामग्री/Material of Roof											Total Rural Urban
		घास/भूस/बास/ लकड़ी/मिट्टी आदि/Grass/ Thatch/ Bamboo/ Wood/Mud etc.	प्लास्टिक/ पोलिथिन/ Plastic/ Polythene	हस्त निर्मित टाइल्स/ Hand made Tiles	मशीन निर्मित टाइल्स/ Machine made Tiles	पक्की ईंट/ Burnt Brick	पत्थर/स्लेट/ Stone/Slate	जी.आई./ धातु/ एस्बेस्टस चादरें/ G.I./Metal/ Asbestos sheets	कंक्रीट/ Concrete	अन्य कोई सामग्री/ Any other material	8	9	
1	2	3	4	5	6	7	8	9	10	11	1		
भारत/INDIA													
योग	24,66,92,667	3,71,23,567	15,57,231	3,56,75,903	2,29,67,460	1,63,81,118	2,11,27,976	3,92,73,252	7,16,59,299	9,26,861	Total		
ग्रामीण	16,78,26,730	3,34,84,330	10,54,830	3,07,78,543	1,74,41,452	1,21,11,943	1,48,60,863	2,67,33,862	3,07,46,938	6,13,969	Rural		
नगरीय	7,88,65,937	36,39,237	5,02,401	48,97,360	55,26,008	42,69,175	62,67,113	1,25,39,390	4,09,12,361	3,12,892	Urban		
राज्य - जम्मू और कश्मीर 01/STATE - JAMMU & KASHMIR 01													
योग	20,15,088	5,10,426	9,537	18,994	4,299	8,005	18,367	9,39,178	4,83,914	22,368	Total		
ग्रामीण	14,97,920	4,85,229	5,126	14,086	3,121	5,889	13,397	6,72,112	2,81,283	17,677	Rural		
नगरीय	5,17,168	25,197	4,411	4,908	1,178	2,116	4,970	2,67,066	2,02,631	4,691	Urban		
राज्य - हिमाचल प्रदेश 02/STATE - HIMACHAL PRADESH 02													
योग	14,76,581	61,578	5,178	3,008	2,446	12,668	5,52,626	1,76,988	6,60,494	1,595	Total		
ग्रामीण	13,10,538	59,954	3,532	2,644	2,068	11,180	5,41,187	1,35,381	5,53,230	1,362	Rural		
नगरीय	1,66,043	1,624	1,646	364	378	1,488	11,439	41,607	1,07,264	233	Urban		
राज्य - पंजाब 03/STATE - PUNJAB 03													
योग	54,09,699	4,27,259	17,988	6,89,912	94,351	13,70,532	51,208	78,446	26,55,795	24,208	Total		
ग्रामीण	33,15,632	3,24,160	6,511	5,95,686	73,891	10,73,318	30,125	48,161	11,48,344	15,436	Rural		
नगरीय	20,94,067	1,03,099	11,477	94,226	20,460	2,97,214	21,083	30,285	15,07,451	8,772	Urban		

टिप्पणी/Note :

1. मणिपुर के सेनापति जिले के पाओमाटा, माओ माराम और पुरल उपखण्डों के आंकड़े शामिल नहीं हैं।/ 1. Excludes figures of Paomata, Mao maram and Purul sub-divisions of Senapati district of Manipur.
2. पश्चिम बंगाल के पश्चिम मेदिनीपुर जिले के 260 ग्रामों के आंकड़े शामिल नहीं हैं।/ 2. Excludes figures of 260 villages of Paschim Medinipur district of West Bengal.
3. छत्तीसगढ़ के दक्षिण बस्तर इन्तेबाड़ा जिले के 70 ग्रामों एवं बीजापुर जिले के 33 ग्रामों के आंकड़े शामिल नहीं हैं।/ 3. Excludes figures of 70 villages of Dakshin Bastar Dantewada district and 33 villages of Bijapur district of Chhattisgarh.

**ज ज-2 क: परिवारों द्वारा धारित जनगणना मकानों की छत में प्रयुक्त प्रमुख सामग्री के अनुसार परिवार
HH-2 A: HOUSEHOLDS BY PREDOMINANT MATERIAL OF ROOF OF CENSUS HOUSES OCCUPIED BY THEM**

योग ग्रामीण नगरीय	परिवारों की कुल संख्या/Total number of households	छत की सामग्री/Material of Roof								Total Rural Urban
		घास/भूस/बास/ लकड़ी/मिट्टी आदि/Grass/ Thatch/ Bamboo/ Wood/Mud etc.	प्लास्टिक/ पोलिथिन/ Plastic/ Polythene	हस्त निर्मित टाइल्स/ Hand made Tiles	मशीन निर्मित टाइल्स/ Machine made Tiles	पक्की ईंट/ Burnt Brick	पत्थर/स्लेट/ Stone/Slate	जी.आई./ धातु/ एस्बेस्टस चादरें/ G.I./Metal/ Asbestos sheets	कंक्रीट/ Concrete	
1	2	3	4	5	6	7	8	9	10	11
संघ राज्यक्षेत्र - चण्डीगढ़ 04/UNION TERRITORY - CHANDIGARH 04										
योग	2,35,061	5,656	1,949	860	504	4,510	1,848	23,726	1,95,442	566
ग्रामीण	6,785	233	21	33	49	40	78	443	5,873	15
नगरीय	2,28,276	5,423	1,928	827	455	4,470	1,770	23,283	1,89,569	551
राज्य - उत्तराखण्ड 05/STATE - UTTARAKHAND 05										
योग	19,97,068	87,336	14,798	13,640	4,890	4,25,697	4,18,184	1,57,370	8,72,053	3,100
ग्रामीण	14,04,845	72,908	8,059	11,573	3,259	2,78,975	4,06,316	93,284	5,28,358	2,113
नगरीय	5,92,223	14,428	6,739	2,067	1,631	1,46,722	11,868	64,086	3,43,695	987
राज्य - हरियाणा 06/STATE - HARYANA 06										
योग	47,17,954	9,54,570	18,724	2,09,680	58,952	6,87,558	11,29,335	1,08,398	15,35,416	15,321
ग्रामीण	29,66,053	8,00,589	6,509	1,81,973	37,360	5,46,965	8,02,697	48,897	5,31,664	9,399
नगरीय	17,51,901	1,53,981	12,215	27,707	21,592	1,40,593	3,26,638	59,501	10,03,752	5,922
संघ राज्यक्षेत्र - रा.रा.क्षे. दिल्ली 07/UNION TERRITORY - NCT OF DELHI 07										
योग	33,40,538	38,675	26,822	10,109	20,757	1,39,413	7,82,041	1,85,634	21,32,730	4,357
ग्रामीण	79,115	2,366	573	454	564	5,614	35,168	9,044	24,998	334
नगरीय	32,61,423	36,309	26,249	9,655	20,193	1,33,799	7,46,873	1,76,590	21,07,732	4,023
राज्य - राजस्थान 08/STATE - RAJASTHAN 08										
योग	1,25,81,303	17,29,017	46,981	15,27,154	2,89,721	5,23,926	63,70,605	6,35,337	13,98,699	59,863
ग्रामीण	94,90,363	16,33,237	34,125	14,82,066	2,66,955	3,73,547	46,41,165	4,91,882	5,20,786	46,600
नगरीय	30,90,940	95,780	12,856	45,088	22,766	1,50,379	17,29,440	1,43,455	8,77,913	13,263

**ज ज-2 क: परिवारों द्वारा धारित जनगणना मकानों की छत में प्रयुक्त प्रमुख सामग्री के अनुसार परिवार
HH-2 A: HOUSEHOLDS BY PREDOMINANT MATERIAL OF ROOF OF CENSUS HOUSES OCCUPIED BY THEM**

योग ग्रामीण नगरीय	परिवारों की कुल संख्या/Total number of households	छत की सामग्री/Material of Roof											Total Rural Urban
		घास/भूस/बास/ लकड़ी/मिट्टी आदि/Grass/ Thatch/ Bamboo/ Wood/Mud etc.	प्लास्टिक/ पोलिथिन/ Plastic/ Polythene	हस्त निर्मित टाइल्स/ Hand made Tiles	मशीन निर्मित टाइल्स/ Machine made Tiles	पक्की ईंट/ Burnt Brick	पत्थर/स्लेट/ Stone/Slate	जी.आई./ धातु/ एस्बेस्टस चादरें/ G.I./Metal/ Asbestos sheets	कंक्रीट/ Concrete	अन्य कोई सामग्री/ Any other material			
1	2	3	4	5	6	7	8	9	10	11	1		
		राज्य - उत्तर प्रदेश 09/STATE - UTTAR PRADESH 09											
योग	3,29,24,266	76,56,598	1,46,893	26,61,652	2,07,312	1,07,84,143	45,63,158	9,52,285	58,06,530	1,45,695	Total		
ग्रामीण	2,54,75,071	70,20,125	94,607	24,88,371	1,53,912	80,20,652	33,68,329	6,95,341	35,21,226	1,12,508	Rural		
नगरीय	74,49,195	6,36,473	52,286	1,73,281	53,400	27,63,491	11,94,829	2,56,944	22,85,304	33,187	Urban		
		राज्य - बिहार 10/STATE - BIHAR 10											
योग	1,89,40,629	58,94,534	2,06,979	35,68,254	1,77,737	14,72,057	10,62,980	19,79,137	45,01,513	77,438	Total		
ग्रामीण	1,69,26,958	56,26,862	1,83,968	33,30,902	1,53,836	13,36,048	9,45,663	18,25,212	34,56,424	68,043	Rural		
नगरीय	20,13,671	2,67,672	23,011	2,37,352	23,901	1,36,009	1,17,317	1,53,925	10,45,089	9,395	Urban		
		राज्य - सिक्किम 11/STATE - SIKKIM 11											
योग	1,28,131	7,367	1,251	305	92	480	1,465	87,418	29,610	143	Total		
ग्रामीण	92,370	7,009	1,079	255	56	167	900	72,857	9,930	117	Rural		
नगरीय	35,761	358	172	50	36	313	565	14,561	19,680	26	Urban		
		राज्य - अरुणाचल प्रदेश 12/STATE - ARUNACHAL PRADESH 12											
योग	2,61,614	1,22,167	1,239	1,008	285	506	2,321	1,20,826	10,287	2,975	Total		
ग्रामीण	1,95,723	1,10,481	982	695	99	133	1,201	77,490	2,345	2,297	Rural		
नगरीय	65,891	11,686	257	313	186	373	1,120	43,336	7,942	678	Urban		
		राज्य - नागालैंड 13/STATE - NAGALAND 13											
योग	3,99,965	75,749	1,453	877	870	867	6,177	2,90,365	22,397	1,210	Total		
ग्रामीण	2,84,911	68,574	941	562	635	234	2,362	2,06,510	4,283	810	Rural		
नगरीय	1,15,054	7,175	512	315	235	633	3,815	83,855	18,114	400	Urban		

ज ज-2 क: परिवारों द्वारा धारित जनगणना मकानों की छत में प्रयुक्त प्रमुख सामग्री के अनुसार परिवार
 HH-2 A: HOUSEHOLDS BY PREDOMINANT MATERIAL OF ROOF OF CENSUS HOUSES OCCUPIED BY THEM

योग ग्रामीण नगरीय	परिवारों की कुल संख्या/Total number of households	छत की सामग्री/Material of Roof											Total Rural Urban
		घास/भूस/बास/ लकड़ी/मिट्टी आदि/Grass/ Thatch/ Bamboo/ Wood/Mud etc.	प्लास्टिक/ पोलिथिन/ Plastic/ Polythene	हस्त निर्मित टाइल्स/ Hand made Tiles	मशीन निर्मित टाइल्स/ Machine made Tiles	पक्की ईंट/ Burnt Brick	पत्थर/स्लेट/ Stone/Slate	जी.आई./ धातु/ एस्बेस्टस चादरें/ G.I./Metal/ Asbestos sheets	कंक्रीट/ Concrete	अन्य कोई सामग्री/ Any other material			
1	2	3	4	5	6	7	8	9	10	11	1		
राज्य - मणिपुर 14/STATE - MANIPUR 14													
योग	5,07,152	88,845	1,068	3,458	1,161	2,281	10,092	3,76,042	23,642	563	Total		
ग्रामीण	3,35,752	80,864	818	2,269	989	862	4,231	2,40,230	5,162	327	Rural		
नगरीय	1,71,400	7,981	250	1,189	172	1,419	5,861	1,35,812	18,480	236	Urban		
राज्य - मिज़ोरम 15/STATE - MIZORAM 15													
योग	2,21,077	38,941	1,133	135	285	274	2,091	1,47,776	30,172	270	Total		
ग्रामीण	1,04,874	32,768	757	81	79	44	662	68,788	1,496	199	Rural		
नगरीय	1,16,203	6,173	376	54	206	230	1,429	78,988	28,676	71	Urban		
राज्य - त्रिपुरा 16/STATE - TRIPURA 16													
योग	8,42,781	99,277	4,402	2,850	1,354	5,273	6,464	6,86,213	35,510	1,438	Total		
ग्रामीण	6,07,779	95,698	3,364	2,402	1,209	1,231	2,939	4,96,023	3,889	1,024	Rural		
नगरीय	2,35,002	3,579	1,038	448	145	4,042	3,525	1,90,190	31,621	414	Urban		
राज्य - मेघालय 17/STATE - MEGHALAYA 17													
योग	5,38,299	86,248	5,518	1,700	2,293	2,199	9,357	3,72,183	55,180	3,621	Total		
ग्रामीण	4,22,197	83,252	5,007	1,488	2,143	1,512	6,515	3,02,900	17,155	2,225	Rural		
नगरीय	1,16,102	2,996	511	212	150	687	2,842	69,283	38,025	1,396	Urban		
राज्य - असम 18/STATE - ASSAM 18													
योग	63,67,295	11,86,170	1,33,840	46,522	16,568	9,226	53,115	47,26,648	1,82,058	13,148	Total		
ग्रामीण	53,74,553	11,53,000	1,25,766	39,092	13,861	6,127	29,706	39,63,646	32,283	11,072	Rural		
नगरीय	9,92,742	33,170	8,074	7,430	2,707	3,099	23,409	7,63,002	1,49,775	2,076	Urban		

ज ज-2 क: परिवारों द्वारा धारित जनगणना मकानों की छत में प्रयुक्त प्रमुख सामग्री के अनुसार परिवार
HH-2 A: HOUSEHOLDS BY PREDOMINANT MATERIAL OF ROOF OF CENSUS HOUSES OCCUPIED BY THEM

योग ग्रामीण नगरीय	परिवारों की कुल संख्या/Total number of households	छत की सामग्री/Material of Roof											Total Rural Urban
		घास/भूस/बास/ लकड़ी/मिट्टी आदि/Grass/ Thatch/ Bamboo/ Wood/Mud etc.	प्लास्टिक/ पोलिथिन/ Plastic/ Polythene	हस्त निर्मित टाइल्स/ Hand made Tiles	मशीन निर्मित टाइल्स/ Machine made Tiles	पक्की ईंट/ Burnt Brick	पत्थर/स्लेट/ Stone/Slate	जी.आई./ धातु/ एस्बेस्टस चादरें/ G.I./Metal/ Asbestos sheets	कंक्रीट/ Concrete	अन्य कोई सामग्री/ Any other material			
1	2	3	4	5	6	7	8	9	10	11	1		
राज्य - पश्चिम बंगाल 19/STATE - WEST BENGAL 19													
योग	2,00,67,299	26,80,595	2,39,497	40,70,977	17,16,137	1,24,337	3,40,917	56,97,832	51,33,621	63,386	Total		
ग्रामीण	1,37,17,186	25,39,218	1,89,365	28,05,671	11,38,139	61,612	2,08,920	46,71,003	20,58,514	44,744	Rural		
नगरीय	63,50,113	1,41,377	50,132	12,65,306	5,77,998	62,725	1,31,997	10,26,829	30,75,107	18,642	Urban		
राज्य - झारखण्ड 20/STATE - JHARKHAND 20													
योग	61,81,607	7,16,854	19,347	30,69,489	2,27,213	50,694	69,942	4,07,972	16,06,467	13,629	Total		
ग्रामीण	46,85,965	6,66,669	11,858	27,84,378	1,85,874	23,360	40,519	1,64,576	7,99,510	9,221	Rural		
नगरीय	14,95,642	50,185	7,489	2,85,111	41,339	27,334	29,423	2,43,396	8,06,957	4,408	Urban		
राज्य - ओडिशा 21/STATE - ODISHA 21													
योग	96,61,085	32,79,234	35,510	22,03,329	4,85,664	20,496	1,07,931	12,40,835	22,71,401	16,685	Total		
ग्रामीण	81,44,012	30,78,195	20,109	20,38,615	4,48,492	14,712	82,521	8,90,110	15,59,607	11,651	Rural		
नगरीय	15,17,073	2,01,039	15,401	1,64,714	37,172	5,784	25,410	3,50,725	7,11,794	5,034	Urban		
राज्य - छत्तीसगढ़ 22/STATE - CHHATTISGARH 22													
योग	56,22,850	4,39,151	35,359	38,23,981	67,650	15,832	92,102	2,04,266	9,36,539	7,970	Total		
ग्रामीण	43,84,112	3,67,924	24,353	34,00,207	47,328	9,064	75,130	70,161	3,85,151	4,794	Rural		
नगरीय	12,38,738	71,227	11,006	4,23,774	20,322	6,768	16,972	1,34,105	5,51,388	3,176	Urban		
राज्य - मध्यप्रदेश 23/STATE - MADHYA PRADESH 23													
योग	1,49,67,597	13,73,986	1,57,179	62,58,911	10,92,135	1,12,069	19,14,832	14,87,029	25,23,908	47,548	Total		
ग्रामीण	1,11,22,365	12,15,429	1,11,576	58,11,709	9,55,783	63,284	12,65,437	8,55,574	8,10,995	32,578	Rural		
नगरीय	38,45,232	1,58,557	45,603	4,47,202	1,36,352	48,785	6,49,395	6,31,455	17,12,913	14,970	Urban		

ज ज-2 क: परिवारों द्वारा धारित जनगणना मकानों की छत में प्रयुक्त प्रमुख सामग्री के अनुसार परिवार
HH-2 A: HOUSEHOLDS BY PREDOMINANT MATERIAL OF ROOF OF CENSUS HOUSES OCCUPIED BY THEM

योग ग्रामीण नगरीय	परिवारों की कुल संख्या/Total number of households	छत की सामग्री/Material of Roof											Total Rural Urban
		घास/भूस/बास/ लकड़ी/मिट्टी आदि/Grass/ Thatch/ Bamboo/ Wood/Mud etc.	प्लास्टिक/ पोलिथिन/ Plastic/ Polythene	हस्त निर्मित टाइल्स/ Hand made Tiles	मशीन निर्मित टाइल्स/ Machine made Tiles	पक्की ईंट/ Burnt Brick	पत्थर/स्लेट/ Stone/Slate	जी.आई./ धातु/ एस्बेस्टस चादरें/ G.I./Metal/ Asbestos sheets	कंक्रीट/ Concrete	अन्य कोई सामग्री/ Any other material			
1	2	3	4	5	6	7	8	9	10	11	1		
राज्य - गुजरात 24/STATE - GUJARAT 24													
योग	1,21,81,718	1,86,678	59,221	10,88,463	27,47,275	62,749	3,77,890	23,00,893	53,46,603	11,946	Total		
ग्रामीण	67,65,403	1,35,941	28,739	9,84,875	24,23,111	22,996	2,19,956	12,58,382	16,85,709	5,694	Rural		
नगरीय	54,16,315	50,737	30,482	1,03,588	3,24,164	39,753	1,57,934	10,42,511	36,60,894	6,252	Urban		
संघ राज्यक्षेत्र - दमन और दीव 25/UNION TERRITORY - DAMAN & DIU 25													
योग	60,381	222	148	1,354	4,741	152	1,151	29,195	23,394	24	Total		
ग्रामीण	12,750	62	25	515	2,138	1	139	4,316	5,542	12	Rural		
नगरीय	47,631	160	123	839	2,603	151	1,012	24,879	17,852	12	Urban		
संघ राज्यक्षेत्र - दादरा और नगर हवेली 26/UNION TERRITORY - DADRA & NAGAR HAVELI 26													
योग	73,063	807	617	3,994	21,571	139	908	26,023	18,984	20	Total		
ग्रामीण	35,408	686	467	3,166	19,306	34	256	8,192	3,298	3	Rural		
नगरीय	37,655	121	150	828	2,265	105	652	17,831	15,686	17	Urban		
राज्य - महाराष्ट्र 27/STATE - MAHARASHTRA 27													
योग	2,38,30,580	14,62,702	1,51,089	17,80,298	33,53,516	1,49,990	6,83,154	88,95,925	71,85,207	1,68,699	Total		
ग्रामीण	1,30,16,652	12,52,256	70,774	14,97,168	26,56,812	57,291	3,04,594	55,34,468	15,58,486	84,803	Rural		
नगरीय	1,08,13,928	2,10,446	80,315	2,83,130	6,96,704	92,699	3,78,560	33,61,457	56,26,721	83,896	Urban		
राज्य - आन्ध्र प्रदेश 28/STATE - ANDHRA PRADESH 28													
योग	2,10,24,534	32,20,926	69,399	13,64,922	23,79,850	65,198	10,76,187	25,00,438	1,02,53,401	94,213	Total		
ग्रामीण	1,42,46,309	28,57,198	34,003	11,67,551	20,64,568	39,984	8,68,866	12,80,201	58,73,199	60,739	Rural		
नगरीय	67,78,225	3,63,728	35,396	1,97,371	3,15,282	25,214	2,07,321	12,20,237	43,80,202	33,474	Urban		

**ज ज-2 क: परिवारों द्वारा धारित जनगणना मकानों की छत में प्रयुक्त प्रमुख सामग्री के अनुसार परिवार
HH-2 A: HOUSEHOLDS BY PREDOMINANT MATERIAL OF ROOF OF CENSUS HOUSES OCCUPIED BY THEM**

योग ग्रामीण नगरीय	परिवारों की कुल संख्या/Total number of households	छत की सामग्री/Material of Roof											Total Rural Urban
		घास/भूस/बास/ लकड़ी/मिट्टी आदि/Grass/ Thatch/ Bamboo/ Wood/Mud etc.	प्लास्टिक/ पोलिथिन/ Plastic/ Polythene	हस्त निर्मित टाइल्स/ Hand made Tiles	मशीन निर्मित टाइल्स/ Machine made Tiles	पक्की ईंट/ Burnt Brick	पत्थर/स्लेट/ Stone/Slate	जी.आई./ धातु/ एस्बेस्टस चादरें/ G.I./Metal/ Asbestos sheets	कंक्रीट/ Concrete	अन्य कोई सामग्री/ Any other material			
1	2	3	4	5	6	7	8	9	10	11	1		
राज्य - कर्नाटक 29/STATE - KARNATAKA 29													
योग	1,31,79,911	15,02,930	62,310	12,65,687	33,16,476	61,250	11,16,151	21,70,471	36,41,296	43,340	Total		
ग्रामीण	78,64,196	12,82,721	33,020	9,77,324	27,44,102	33,715	8,22,989	12,66,853	6,71,934	31,538	Rural		
नगरीय	53,15,715	2,20,209	29,290	2,88,363	5,72,374	27,535	2,93,162	9,03,618	29,69,362	11,802	Urban		
राज्य - गोवा 30/STATE - GOA 30													
योग	3,22,813	3,982	1,431	11,388	1,69,780	2,299	5,527	20,595	1,07,056	755	Total		
ग्रामीण	1,24,674	1,916	573	4,144	84,232	965	1,831	5,851	24,874	288	Rural		
नगरीय	1,98,139	2,066	858	7,244	85,548	1,334	3,696	14,744	82,182	467	Urban		
संघ राज्यक्षेत्र - लक्षद्वीप 31/UNION TERRITORY - LAKSHADWEEP 31													
योग	10,703	192	13	29	4,785	10	28	824	4,804	18	Total		
ग्रामीण	2,523	83	3	2	1,367	3	5	167	888	5	Rural		
नगरीय	8,180	109	10	27	3,418	7	23	657	3,916	13	Urban		
राज्य - केरल 32/STATE - KERALA 32													
योग	77,16,370	2,05,567	52,735	2,69,468	26,88,200	24,047	62,561	6,97,932	37,01,357	14,503	Total		
ग्रामीण	40,95,674	1,28,035	35,170	1,50,893	16,24,560	13,101	36,598	4,99,390	16,00,213	7,714	Rural		
नगरीय	36,20,696	77,532	17,565	1,18,575	10,63,640	10,946	25,963	1,98,542	21,01,144	6,789	Urban		
राज्य - तमिलनाडु 33/STATE - TAMIL NADU 33													
योग	1,84,93,003	29,15,280	26,182	16,94,121	37,90,381	2,39,603	2,34,442	14,53,614	80,75,130	64,250	Total		
ग्रामीण	95,63,899	22,59,706	12,642	9,93,337	23,24,946	1,08,642	99,534	7,21,223	30,15,935	27,934	Rural		
नगरीय	89,29,104	6,55,574	13,540	7,00,784	14,65,435	1,30,961	1,34,908	7,32,391	50,59,195	36,316	Urban		

ज ज-2 क: परिवारों द्वारा धारित जनगणना मकानों की छत में प्रयुक्त प्रमुख सामग्री के अनुसार परिवार
HH-2 A: HOUSEHOLDS BY PREDOMINANT MATERIAL OF ROOF OF CENSUS HOUSES OCCUPIED BY THEM

योग ग्रामीण नगरीय	परिवारों की कुल संख्या/Total number of households	छत की सामग्री/Material of Roof											Total Rural Urban
		घास/भूस/बास/ लकड़ी/मिट्टी आदि/Grass/ Thatch/ Bamboo/ Wood/Mud etc.	प्लास्टिक/ पोलिथिन/ Plastic/ Polythene	हस्त निर्मित टाइल्स/ Hand made Tiles	मशीन निर्मित टाइल्स/ Machine made Tiles	पक्की ईंट/ Burnt Brick	पत्थर/स्लेट/ Stone/Slate	जी.आई./ धातु/ एस्बेस्टस चादरें/ G.I./Metal/ Asbestos sheets	कंक्रीट/ Concrete	अन्य कोई सामग्री/ Any other material			
1	2	3	4	5	6	7	8	9	10	11	1		
संघ राज्यक्षेत्र - पुदुचेरी 34/UNION TERRITORY - PUDUCHERRY 34													
योग	3,01,276	58,531	1,153	9,296	18,136	2,607	2,415	19,649	1,88,093	1,396	Total		
ग्रामीण	95,133	36,226	171	4,312	6,599	622	745	4,418	41,855	185	Rural		
नगरीय	2,06,143	22,305	982	4,984	11,537	1,985	1,670	15,231	1,46,238	1,211	Urban		
संघ राज्यक्षेत्र - अण्डमान और निकोबार द्वीप समूह 35/UNION TERRITORY - ANDAMAN & NICOBAR ISLANDS 35													
योग	93,376	5,517	288	78	73	31	404	75,789	10,596	600	Total		
ग्रामीण	59,030	4,756	237	44	9	19	182	50,776	2,499	508	Rural		
नगरीय	34,346	761	51	34	64	12	222	25,013	8,097	92	Urban		

सारणी के बारे में

ज ज-2ख: परिवारों द्वारा आबादित जनगणना मकानों की दीवार में प्रयुक्त प्रमुख सामग्री के अनुसार परिवार

प्रस्तुतीकरण का स्तर: भारत/राज्य/जिला/शहर
2001 की जनगणना की तदनुकूपी सारणी: सारणी ज-3ख परिशिष्ट

इस सारणी में परिवारों द्वारा आबादित जनगणना मकानों के परिवारों का वितरण दीवार में प्रयुक्त प्रमुख सामग्री के अनुसार किया गया है। दीवार में लगी विभिन्न सामग्रियों को 10 प्रमुख श्रेणियों में समूहबद्ध किया गया है जैसा सारणी में दर्शाया गया है। दीवार में लगी सामग्री का निर्धारण करने के लिए मकान की दीवारों के अधिकांश भाग में लगी सामग्री को ध्यान में रखा गया है। आंकड़े योग, ग्रामीण और नगरीय क्षेत्रों के लिए अलग-अलग प्रस्तुत किए गए हैं। इस सारणी में मकानों की दीवार के निर्माण के लिए प्रयोग की गई सामग्री के अनुसार मकानों के सटॉक की गुणवत्ता दर्शायी गयी है।

शहर स्तर के आंकड़े केवल इलेक्ट्रॉनिक फॉर्मेट में उपलब्ध होंगे।

About the Table

HH-2B: Households by predominant material of wall of census houses occupied by them

Level of presentation: India/State/District/City
Corresponding Table of 2001 Census: Table H-3B Appendix

This table gives the distribution of households by the predominant material of wall of the census houses occupied by them. The different materials of wall are grouped into 10 broad categories as shown in the table. For determining the material of the wall, the material constituting the major portion of the walls was taken into account. The data are presented separately for total, rural and urban areas. This table shows the quality of the housing stock in terms of the material used for the construction of wall of the houses in which the households live.

City level data will be available only in electronic format.

ज ज-2 ख: परिवारों द्वारा धारित जनगणना मकानों की दीवार में प्रयुक्त प्रमुख सामग्री के अनुसार परिवार
HH-2 B: HOUSEHOLDS BY PREDOMINANT MATERIAL OF WALL OF CENSUS HOUSES OCCUPIED BY THEM

योग ग्रामीण नगरीय	परिवारों की कुल संख्या/ Total number of households	घास/गुँस/ बांस आदि/Grass/ Thatch/ Bamboo etc.	प्लास्टिक/ पोलिथिन/ Plastic/ Polythene	मिट्टी/ कच्ची ईंट/ Mud/ Unburnt brick	लकड़ी/ Wood	दीवार की सामग्री/Material of Wall							Total Rural Urban
						पत्थर (मसाला/गारे के साथ नहीं)/ Stone not packed with Mortar	पत्थर (मसाला/गारे के साथ)/ Stone packed with Mortar	जी.आई./धातु/ एस्बेस्टस चादरे/ G.I./Metal/ Asbestos sheets	पक्की ईंट/ Burnt Brick	कंक्रीट/ Concrete	अन्य कोई सामग्री/Any other material		
1	2	3	4	5	6	7	8	9	10	11	12	1	
भारत/INDIA													
योग	24,66,92,667	2,20,97,211	8,22,190	5,84,43,037	16,78,358	82,74,626	2,65,44,277	14,38,560	11,72,66,592	86,14,733	15,13,083	Total	
ग्रामीण	16,78,26,730	1,99,67,301	5,58,284	5,11,24,075	12,64,619	61,05,826	1,68,62,186	7,66,882	6,72,05,643	28,98,697	10,73,217	Rural	
नगरीय	7,88,65,937	21,29,910	2,63,906	73,18,962	4,13,739	21,68,800	96,82,091	6,71,678	5,00,60,949	57,16,036	4,39,866	Urban	
राज्य - जम्मू और कश्मीर 01/STATE - JAMMU & KASHMIR 01													
योग	20,15,088	10,358	6,141	2,65,786	58,800	3,15,318	1,66,218	6,040	11,27,008	43,314	16,105	Total	
ग्रामीण	14,97,920	8,267	4,609	2,20,208	53,817	3,04,342	1,59,772	3,796	7,12,307	19,377	11,425	Rural	
नगरीय	5,17,168	2,091	1,532	45,578	4,983	10,976	6,446	2,244	4,14,701	23,937	4,680	Urban	
राज्य - हिमाचल प्रदेश 02/STATE - HIMACHAL PRADESH 02													
योग	14,76,581	6,331	2,801	2,65,918	18,044	1,29,610	3,82,745	3,979	6,50,932	14,773	1,448	Total	
ग्रामीण	13,10,538	5,470	1,959	2,57,506	16,869	1,26,099	3,70,803	3,120	5,15,330	12,206	1,176	Rural	
नगरीय	1,66,043	861	842	8,412	1,175	3,511	11,942	859	1,35,602	2,567	272	Urban	
राज्य - पंजाब 03/STATE - PUNJAB 03													
योग	54,09,699	35,703	10,160	2,55,136	3,260	47,970	52,515	2,591	47,10,807	2,81,256	10,301	Total	
ग्रामीण	33,15,632	25,776	4,157	2,00,593	1,940	30,316	33,046	1,433	28,68,225	1,42,967	7,179	Rural	
नगरीय	20,94,067	9,927	6,003	54,543	1,320	17,654	19,469	1,158	18,42,582	1,38,289	3,122	Urban	

टिप्पणी/Note :

1. मणिपुर के सेनापति जिले के पाओमाटा, माओ माराम और पुरल उपखण्डों के आंकड़े शामिल नहीं हैं।/ 1. Excludes figures of Paomata, Mao maram and Purul sub-divisions of Senapati district of Manipur.
2. पश्चिम बंगाल के पश्चिम मेदिनीपुर जिले के 260 ग्रामों के आंकड़े शामिल नहीं हैं।/ 2. Excludes figures of 260 villages of Paschim Medinipur district of West Bengal.
3. छत्तीसगढ़ के दक्षिण बस्तर इस्तेवाड़ा जिले के 70 ग्रामों एवं बीजापुर जिले के 33 ग्रामों के आंकड़े शामिल नहीं हैं।/ 3. Excludes figures of 70 villages of Dakshin Bastar Dantewada district and 33 villages of Bijapur district of Chhattisgarh.

ज ज-2 ख: परिवारों द्वारा धारित जनगणना मकानों की दीवार में प्रयुक्त प्रमुख सामग्री के अनुसार परिवार
HH-2 B: HOUSEHOLDS BY PREDOMINANT MATERIAL OF WALL OF CENSUS HOUSES OCCUPIED BY THEM

योग ग्रामीण नगरीय	परिवारों की कुल संख्या/ Total number of households	घास/गुँस/ बांस आदि/Grass/ Thatch/ Bamboo etc.	प्लास्टिक/ पोलिथिन/ Plastic/ Polythene	मिट्टी/ कच्ची ईंट/ Mud/ Unburnt brick	लकड़ी/ Wood	दीवार की सामग्री/Material of Wall								Total Rural Urban
						पत्थर (मसाला/गारे के साथ नहीं) Stone not packed with Mortar	पत्थर (मसाला/गारे के साथ) Stone packed with Mortar	जी.आई./धातु/ एस्बेस्टस चादरे/ G.I./Metal/ Asbestos sheets	पक्की ईंट/ Burnt Brick	कंक्रीट/ Concrete	अन्य कोई सामग्री/Any other material			
1	2	3	4	5	6	7	8	9	10	11	12	1		
संघ राज्यक्षेत्र - चण्डीगढ़ 04/UNION TERRITORY - CHANDIGARH 04														
योग	2,35,061	507	820	6,919	194	1,243	1,978	1,917	2,10,078	11,049	356	Total		
ग्रामीण	6,785	85	11	16	5	18	140	31	5,691	783	5	Rural		
नगरीय	2,28,276	422	809	6,903	189	1,225	1,838	1,886	2,04,387	10,266	351	Urban		
राज्य - उत्तराखण्ड 05/STATE - UTTARAKHAND 05														
योग	19,97,068	39,457	3,742	89,795	14,457	2,08,442	4,94,810	5,099	11,00,796	37,027	3,443	Total		
ग्रामीण	14,04,845	33,618	1,706	70,633	12,544	1,98,515	4,72,192	2,088	5,92,010	19,497	2,042	Rural		
नगरीय	5,92,223	5,839	2,036	19,162	1,913	9,927	22,618	3,011	5,08,786	17,530	1,401	Urban		
राज्य - हरियाणा 06/STATE - HARYANA 06														
योग	47,17,954	30,044	10,197	2,02,960	3,860	74,299	1,91,688	4,005	41,07,644	87,240	6,017	Total		
ग्रामीण	29,66,053	20,595	3,117	1,38,709	1,925	38,866	1,24,763	1,035	26,00,894	33,354	2,795	Rural		
नगरीय	17,51,901	9,449	7,080	64,251	1,935	35,433	66,925	2,970	15,06,750	53,886	3,222	Urban		
संघ राज्यक्षेत्र - रा.रा.क्ष. दिल्ली 07/UNION TERRITORY - NCT OF DELHI 07														
योग	33,40,538	11,521	9,021	73,551	4,900	37,208	1,24,517	6,376	28,83,363	1,85,151	4,930	Total		
ग्रामीण	79,115	932	206	2,060	105	1,376	3,367	147	67,370	3,440	112	Rural		
नगरीय	32,61,423	10,589	8,815	71,491	4,795	35,832	1,21,150	6,229	28,15,993	1,81,711	4,818	Urban		
राज्य - राजस्थान 08/STATE - RAJASTHAN 08														
योग	1,25,81,303	3,38,543	18,361	27,78,419	58,403	8,66,980	48,27,527	8,431	35,89,641	46,727	48,271	Total		
ग्रामीण	94,90,363	3,23,854	13,801	26,27,698	51,162	6,74,497	37,30,125	4,058	20,15,105	19,130	30,933	Rural		
नगरीय	30,90,940	14,689	4,560	1,50,721	7,241	1,92,483	10,97,402	4,373	15,74,536	27,597	17,338	Urban		

ज ज-2 ख: परिवारों द्वारा धारित जनगणना मकानों की दीवार में प्रयुक्त प्रमुख सामग्री के अनुसार परिवार
HH-2 B: HOUSEHOLDS BY PREDOMINANT MATERIAL OF WALL OF CENSUS HOUSES OCCUPIED BY THEM

योग ग्रामीण नगरीय	परिवारों की कुल संख्या/ Total number of households	दीवार की सामग्री/Material of Wall												Total Rural Urban
		घास/गुँस/ बांस आदि/Grass/ Thatch/ Bamboo etc.	प्लास्टिक/ पोलिथिन/ Plastic/ Polythene	मिट्टी/ कच्ची ईंट/ Mud/ Unburnt brick	लकड़ी/ Wood	पत्थर (मसाला/गारे के साथ नहीं) Stone not packed with Mortar	पत्थर (मसाला/गारे के साथ) Stone packed with Mortar	जी.आई./धातु/ एस्बेस्टस चादरे/ G.I./Metal/ Asbestos sheets	पक्की ईंट/ Burnt Brick	कंक्रीट/ Concrete	अन्य कोई सामग्री/Any other material			
1	2	3	4	5	6	7	8	9	10	11	12	1		
राज्य - उत्तर प्रदेश 09/STATE - UTTAR PRADESH 09														
योग	3,29,24,266	16,57,115	1,03,058	65,73,125	29,529	3,95,856	6,60,454	24,264	2,25,03,666	1,99,828	7,77,371	Total		
ग्रामीण	2,54,75,071	15,63,315	79,331	60,86,690	20,820	2,50,848	3,95,964	14,537	1,63,54,189	1,10,932	5,98,445	Rural		
नगरीय	74,49,195	93,800	23,727	4,86,435	8,709	1,45,008	2,64,490	9,727	61,49,477	88,896	1,78,926	Urban		
राज्य - बिहार 10/STATE - BIHAR 10														
योग	1,89,40,629	52,83,497	91,427	35,92,902	43,198	1,67,993	2,19,446	19,677	93,20,360	1,45,442	56,687	Total		
ग्रामीण	1,69,26,958	50,84,475	83,056	33,43,985	39,442	1,39,428	1,61,104	16,502	79,04,004	1,05,492	49,470	Rural		
नगरीय	20,13,671	1,99,022	8,371	2,48,917	3,756	28,565	58,342	3,175	14,16,356	39,950	7,217	Urban		
राज्य - सिक्किम 11/STATE - SIKKIM 11														
योग	1,28,131	18,829	1,419	13,692	31,509	5,939	3,693	2,017	31,491	17,738	1,804	Total		
ग्रामीण	92,370	16,986	1,276	12,383	29,088	5,499	3,311	1,609	9,933	10,803	1,482	Rural		
नगरीय	35,761	1,843	143	1,309	2,421	440	382	408	21,558	6,935	322	Urban		
राज्य - अरुणाचल प्रदेश 12/STATE - ARUNACHAL PRADESH 12														
योग	2,61,614	1,68,453	3,940	4,894	23,295	7,502	5,684	1,642	14,584	21,135	10,485	Total		
ग्रामीण	1,95,723	1,42,253	3,177	2,904	19,010	5,683	3,234	1,053	6,169	7,671	4,569	Rural		
नगरीय	65,891	26,200	763	1,990	4,285	1,819	2,450	589	8,415	13,464	5,916	Urban		
राज्य - नागालैंड 13/STATE - NAGALAND 13														
योग	3,99,965	1,98,008	4,955	12,947	90,732	1,999	2,110	9,156	55,125	22,491	2,442	Total		
ग्रामीण	2,84,911	1,59,954	3,588	10,974	75,670	913	887	3,866	22,065	6,417	577	Rural		
नगरीय	1,15,054	38,054	1,367	1,973	15,062	1,086	1,223	5,290	33,060	16,074	1,865	Urban		

ज ज-2 ख: परिवारों द्वारा धारित जनगणना मकानों की दीवार में प्रयुक्त प्रमुख सामग्री के अनुसार परिवार
HH-2 B: HOUSEHOLDS BY PREDOMINANT MATERIAL OF WALL OF CENSUS HOUSES OCCUPIED BY THEM

योग ग्रामीण नगरीय	परिवारों की कुल संख्या/ Total number of households	दीवार की सामग्री/Material of Wall												Total Rural Urban
		घास/गूस/ बांस आदि/Grass/ Thatch/ Bamboo etc.	प्लास्टिक/ पोलिथिन/ Plastic/ Polythene	मिट्टी/ कच्ची ईंट/ Mud/ Unburnt brick	लकड़ी/ Wood	पत्थर (मसाला/गारे के साथ नहीं) Stone not packed with Mortar	पत्थर (मसाला/गारे के साथ) Stone packed with Mortar	जी.आई./धातु/ एस्बेस्टस चादरे/ G.I./Metal/ Asbestos sheets	पक्की ईंट/ Burnt Brick	कंक्रीट/ Concrete	अन्य कोई सामग्री/Any other material			
1	2	3	4	5	6	7	8	9	10	11	12	1		
राज्य - मणिपुर 14/STATE - MANIPUR 14														
योग	5,07,152	1,02,540	3,534	2,74,100	52,899	3,824	2,825	1,730	59,846	4,878	976	Total		
ग्रामीण	3,35,752	80,729	2,761	1,85,010	42,910	1,871	937	770	18,981	1,131	652	Rural		
नगरीय	1,71,400	21,811	773	89,090	9,989	1,953	1,888	960	40,865	3,747	324	Urban		
राज्य - मिज़ोरम 15/STATE - MIZORAM 15														
योग	2,21,077	64,077	1,851	462	5,931	379	629	1,06,577	15,898	22,545	2,728	Total		
ग्रामीण	1,04,874	51,560	1,258	160	4,156	71	212	42,457	1,565	1,633	1,802	Rural		
नगरीय	1,16,203	12,517	593	302	1,775	308	417	64,120	14,333	20,912	926	Urban		
राज्य - त्रिपुरा 16/STATE - TRIPURA 16														
योग	8,42,781	2,49,224	3,777	4,24,835	1,906	3,614	4,522	46,522	1,02,780	4,249	1,352	Total		
ग्रामीण	6,07,779	1,89,437	2,846	3,56,011	1,401	1,623	1,990	21,435	30,868	1,272	896	Rural		
नगरीय	2,35,002	59,787	931	68,824	505	1,991	2,532	25,087	71,912	2,977	456	Urban		
राज्य - मेघालय 17/STATE - MEGHALAYA 17														
योग	5,38,299	2,15,575	7,686	37,191	1,06,658	9,603	20,727	14,194	50,429	69,688	6,548	Total		
ग्रामीण	4,22,197	2,00,389	6,878	32,708	87,467	7,227	14,841	11,989	31,334	27,135	2,229	Rural		
नगरीय	1,16,102	15,186	808	4,483	19,191	2,376	5,886	2,205	19,095	42,553	4,319	Urban		
राज्य - असम 18/STATE - ASSAM 18														
योग	63,67,295	42,25,259	39,458	2,30,991	99,854	46,648	92,259	72,214	13,47,770	1,81,685	31,157	Total		
ग्रामीण	53,74,553	38,79,230	32,496	2,05,517	83,627	28,932	48,623	63,263	9,18,771	88,473	25,621	Rural		
नगरीय	9,92,742	3,46,029	6,962	25,474	16,227	17,716	43,636	8,951	4,28,999	93,212	5,536	Urban		

ज ज-2 ख: परिवारों द्वारा धारित जनगणना मकानों की दीवार में प्रयुक्त प्रमुख सामग्री के अनुसार परिवार
HH-2 B: HOUSEHOLDS BY PREDOMINANT MATERIAL OF WALL OF CENSUS HOUSES OCCUPIED BY THEM

योग ग्रामीण नगरीय	परिवारों की कुल संख्या/ Total number of households	दीवार की सामग्री/Material of Wall											Total Rural Urban
		घास/गुँस/ बाँस आदि/Grass/ Thatch/ Bamboo etc.	प्लास्टिक/ पोलिथिन/ Plastic/ Polythene	मिट्टी/ कच्ची ईंट/ Mud/ Unburnt brick	लकड़ी/ Wood	पत्थर (मसाला/गारे के साथ नहीं) Stone not packed with Mortar	पत्थर (मसाला/गारे के साथ) Stone packed with Mortar	जी.आई./धातु/ एस्बेस्टस चादरे/ G.I./Metal/ Asbestos sheets	पक्की ईंट/ Burnt Brick	कंक्रीट/ Concrete	अन्य कोई सामग्री/Any other material		
1	2	3	4	5	6	7	8	9	10	11	12	1	
राज्य - पश्चिम बंगाल 19/STATE - WEST BENGAL 19													
योग	2,00,67,299	36,30,363	1,15,987	58,38,178	1,44,627	1,06,438	1,42,270	4,31,417	88,48,535	7,55,042	54,442	Total	
ग्रामीण	1,37,17,186	31,32,062	83,844	53,17,156	1,07,731	49,593	55,222	3,53,178	42,93,904	2,87,839	36,657	Rural	
नगरीय	63,50,113	4,98,301	32,143	5,21,022	36,896	56,845	87,048	78,239	45,54,631	4,67,203	17,785	Urban	
राज्य - झारखण्ड 20/STATE - JHARKHAND 20													
योग	61,81,607	1,14,204	12,824	36,14,880	10,081	60,000	72,004	4,450	22,37,275	51,195	4,694	Total	
ग्रामीण	46,85,965	1,01,163	10,025	32,99,545	8,140	43,504	38,960	2,901	11,59,929	18,821	2,977	Rural	
नगरीय	14,95,642	13,041	2,799	3,15,335	1,941	16,496	33,044	1,549	10,77,346	32,374	1,717	Urban	
राज्य - ओडिशा 21/STATE - ODISHA 21													
योग	96,61,085	5,80,711	24,663	45,39,305	1,14,501	1,50,333	5,33,360	10,302	35,43,382	1,53,582	10,946	Total	
ग्रामीण	81,44,012	5,33,373	19,927	42,31,877	1,09,574	1,28,754	4,07,269	7,034	26,09,823	87,948	8,433	Rural	
नगरीय	15,17,073	47,338	4,736	3,07,428	4,927	21,579	1,26,091	3,268	9,33,559	65,634	2,513	Urban	
राज्य - छत्तीसगढ़ 22/STATE - CHHATTISGARH 22													
योग	56,22,850	72,208	9,500	37,11,429	25,587	1,15,204	79,501	1,656	15,65,494	36,903	5,368	Total	
ग्रामीण	43,84,112	57,168	6,802	33,26,184	21,500	1,01,971	61,346	707	7,89,573	16,044	2,817	Rural	
नगरीय	12,38,738	15,040	2,698	3,85,245	4,087	13,233	18,155	949	7,75,921	20,859	2,551	Urban	
राज्य - मध्यप्रदेश 23/STATE - MADHYA PRADESH 23													
योग	1,49,67,597	5,44,061	45,886	73,91,878	1,04,773	4,26,783	7,37,883	19,269	55,20,390	1,38,266	38,408	Total	
ग्रामीण	1,11,22,365	4,91,498	32,289	66,00,644	90,946	3,67,662	6,06,856	6,324	28,62,874	40,832	22,440	Rural	
नगरीय	38,45,232	52,563	13,597	7,91,234	13,827	59,121	1,31,027	12,945	26,57,516	97,434	15,968	Urban	

ज ज-2 ख: परिवारों द्वारा धारित जनगणना मकानों की दीवार में प्रयुक्त प्रमुख सामग्री के अनुसार परिवार
HH-2 B: HOUSEHOLDS BY PREDOMINANT MATERIAL OF WALL OF CENSUS HOUSES OCCUPIED BY THEM

योग ग्रामीण नगरीय	परिवारों की कुल संख्या/ Total number of households	दीवार की सामग्री/Material of Wall											Total Rural Urban
		घास/गुँस/ बांस आदि/Grass/ Thatch/ Bamboo etc.	प्लास्टिक/ पोलिथिन/ Plastic/ Polythene	मिट्टी/ कच्ची ईंट/ Mud/ Unburnt brick	लकड़ी/ Wood	पत्थर (मसाला/गारे के साथ नहीं) Stone not packed with Mortar	पत्थर (मसाला/गारे के साथ) Stone packed with Mortar	जी.आई./धातु/ एस्बेस्टस चादरे/ G.I./Metal/ Asbestos sheets	पक्की ईंट/ Burnt Brick	कंक्रीट/ Concrete	अन्य कोई सामग्री/Any other material		
1	2	3	4	5	6	7	8	9	10	11	12	1	
राज्य - गुजरात 24/STATE - GUJARAT 24													
योग	1,21,81,718	6,27,736	36,619	22,11,833	81,310	3,25,417	9,45,429	35,592	74,64,444	4,40,644	12,694	Total	
ग्रामीण	67,65,403	5,85,973	16,312	19,19,792	30,959	2,65,233	5,85,581	14,226	31,30,122	2,09,118	8,087	Rural	
नगरीय	54,16,315	41,763	20,307	2,92,041	50,351	60,184	3,59,848	21,366	43,34,322	2,31,526	4,607	Urban	
संघ राज्यक्षेत्र - दमन और दीव 25/UNION TERRITORY - DAMAN & DIU 25													
योग	60,381	499	172	746	105	493	10,103	205	45,859	2,173	26	Total	
ग्रामीण	12,750	286	21	314	10	256	5,098	64	6,552	130	19	Rural	
नगरीय	47,631	213	151	432	95	237	5,005	141	39,307	2,043	7	Urban	
संघ राज्यक्षेत्र - दादरा और नागर हवेली 26/UNION TERRITORY - DADRA & NAGAR HAVELI 26													
योग	73,063	18,584	202	6,606	287	249	231	377	44,046	2,446	35	Total	
ग्रामीण	35,408	16,428	62	4,939	145	113	74	96	12,642	897	12	Rural	
नगरीय	37,655	2,156	140	1,667	142	136	157	281	31,404	1,549	23	Urban	
राज्य - महाराष्ट्र 27/STATE - MAHARASHTRA 27													
योग	2,38,30,580	12,68,722	1,02,711	51,69,837	2,14,142	8,06,109	23,78,639	4,44,294	1,09,35,263	24,30,754	80,109	Total	
ग्रामीण	1,30,16,652	11,52,589	45,553	42,26,591	1,11,734	5,69,878	17,42,032	1,20,372	43,49,225	6,54,593	44,085	Rural	
नगरीय	1,08,13,928	1,16,133	57,158	9,43,246	1,02,408	2,36,231	6,36,607	3,23,922	65,86,038	17,76,161	36,024	Urban	
राज्य - आन्ध्र प्रदेश 28/STATE - ANDHRA PRADESH 28													
योग	2,10,24,534	11,07,103	60,387	31,96,928	1,21,589	9,65,336	47,74,240	42,105	1,02,20,211	4,16,810	1,19,825	Total	
ग्रामीण	1,42,46,309	9,94,025	38,631	27,33,594	1,04,855	7,40,502	28,93,482	17,640	64,79,760	1,58,458	85,362	Rural	
नगरीय	67,78,225	1,13,078	21,756	4,63,334	16,734	2,24,834	18,80,758	24,465	37,40,451	2,58,352	34,463	Urban	

ज ज-2 ख: परिवारों द्वारा धारित जनगणना मकानों की दीवार में प्रयुक्त प्रमुख सामग्री के अनुसार परिवार
HH-2 B: HOUSEHOLDS BY PREDOMINANT MATERIAL OF WALL OF CENSUS HOUSES OCCUPIED BY THEM

योग ग्रामीण नगरीय	परिवारों की कुल संख्या/ Total number of households	दीवार की सामग्री/Material of Wall												Total Rural Urban																								
		घास/गुँस/ बांस आदि/Grass/ Thatch/ Bamboo etc.	प्लास्टिक/ पोलिथिन/ Plastic/ Polythene	मिट्टी/ कच्ची ईंट/ Mud/ Unburnt brick	लकड़ी/ Wood	पत्थर (मसाला/गारे के साथ नहीं) Stone not packed with Mortar	पत्थर (मसाला/गारे के साथ) Stone packed with Mortar	जी.आई./धातु/ एस्बेस्टस शीट्स/ G.I./Metal/ Asbestos sheets	पक्की ईंट/ Burnt Brick	कंक्रीट/ Concrete	अन्य कोई सामग्री/Any other material	1	2		3	4	5	6	7	8	9	10	11	12														
राज्य - कर्नाटक 29/STATE - KARNATAKA 29																																						
योग	1,31,79,911	5,22,573	30,656	28,52,904	81,199	16,59,880	25,64,832	55,163	44,62,692	9,14,929	35,083	Total	ग्रामीण	78,64,196	4,34,941	18,620	22,73,603	63,445	12,04,627	15,43,106	27,251	20,83,897	1,90,755	23,951	Rural	नगरीय	53,15,715	87,632	12,036	5,79,301	17,754	4,55,253	10,21,726	27,912	23,78,795	7,24,174	11,132	Urban
राज्य - गोवा 30/STATE - GOA 30																																						
योग	3,22,813	3,729	1,032	38,730	2,184	35,669	2,04,149	2,377	5,651	28,176	1,116	Total	ग्रामीण	1,24,674	2,338	419	22,861	809	16,570	74,417	616	1,519	4,754	371	Rural	नगरीय	1,98,139	1,391	613	15,869	1,375	19,099	1,29,732	1,761	4,132	23,422	745	Urban
संघ राज्यक्षेत्र - लक्षद्वीप 31/UNION TERRITORY - LAKSHADWEEP 31																																						
योग	10,703	178	12	22	16	778	4,094	20	5,496	74	13	Total	ग्रामीण	2,523	62	3	15	0	322	867	0	1,241	10	3	Rural	नगरीय	8,180	116	9	7	16	456	3,227	20	4,255	64	10	Urban
राज्य - केरल 32/STATE - KERALA 32																																						
योग	77,16,370	1,30,314	38,505	8,89,634	70,288	7,26,831	36,60,809	13,467	18,90,204	2,20,450	75,868	Total	ग्रामीण	40,95,674	83,645	26,885	6,16,639	35,292	4,57,255	17,35,613	7,143	9,63,203	1,15,243	54,756	Rural	नगरीय	36,20,696	46,669	11,620	2,72,995	34,996	2,69,576	19,25,196	6,324	9,27,001	1,05,207	21,112	Urban
राज्य - तमिलनाडु 33/STATE - TAMIL NADU 33																																						
योग	1,84,93,003	7,78,974	19,906	38,53,079	39,484	5,65,235	31,50,438	35,799	83,73,596	15,85,065	91,427	Total	ग्रामीण	95,63,899	5,63,310	12,199	27,80,878	23,175	3,40,208	15,76,755	12,101	37,27,743	4,85,982	41,548	Rural	नगरीय	89,29,104	2,15,664	7,707	10,72,201	16,309	2,25,027	15,73,683	23,698	46,45,853	10,99,083	49,879	Urban

ज ज-2 ख: परिवारों द्वारा धारित जनगणना मकानों की दीवार में प्रयुक्त प्रमुख सामग्री के अनुसार परिवार
HH-2 B: HOUSEHOLDS BY PREDOMINANT MATERIAL OF WALL OF CENSUS HOUSES OCCUPIED BY THEM

योग ग्रामीण नगरीय	परिवारों की कुल संख्या/ Total number of households	दीवार की सामग्री/Material of Wall											Total Rural Urban
		घास/गुँस/ बांस आदि/Grass/ Thatch/ Bamboo etc.	प्लास्टिक/ पोलिथिन/ Plastic/ Polythene	मिट्टी/ कच्ची ईंट/ Mud/ Unburnt brick	लकड़ी/ Wood	पत्थर (मसाला/गारे के साथ नहीं)/ Stone not packed with Mortar	पत्थर (मसाला/गारे के साथ) Stone packed with Mortar	जी.आई./धातु/ एस्बेस्टस चादरे/ G.I./Metal/ Asbestos sheets	पक्की ईंट/ Burnt Brick	कंक्रीट/ Concrete	अन्य कोई सामग्री/Any other material		
1	2	3	4	5	6	7	8	9	10	11	12	1	
संघ राज्यक्षेत्र - पुडुचेरी 34/UNION TERRITORY - PUDUCHERRY 34													
योग	3,01,276	18,496	376	22,626	414	4,888	30,437	529	2,16,954	6,120	436	Total	
ग्रामीण	95,133	9,226	130	15,128	125	2,938	9,173	79	55,742	2,458	134	Rural	
नगरीय	2,06,143	9,270	246	7,498	289	1,950	21,264	450	1,61,212	3,662	302	Urban	
संघ राज्यक्षेत्र - अण्डमान और निकोबार द्वीप समूह 35/UNION TERRITORY - ANDAMAN & NICOBAR ISLANDS 35													
योग	93,376	23,715	404	799	20,342	556	1,511	5,107	4,882	35,888	172	Total	
ग्रामीण	59,030	22,289	329	550	14,221	316	1,024	3,961	3,083	13,102	155	Rural	
नगरीय	34,346	1,426	75	249	6,121	240	487	1,146	1,799	22,786	17	Urban	

सारणी के बारे में

जज-2ग: परिवारों द्वारा आबादित जनगणना मकानों के फर्श में प्रयुक्त प्रमुख सामग्री के अनुसार परिवार

प्रस्तुतीकरण का स्तर: भारत/राज्य/जिला/शहर
2001 की जनगणना की तदनुसूची सारणी: सारणी ज-3ग परिशिष्ट

इस सारणी में प्रयुक्त जनगणना मकानों में रहने वाले परिवारों का वितरण उनके द्वारा आबादित जनगणना मकानों के फर्श में लगी प्रमुख सामग्री के अनुसार किया गया है। फर्श की विभिन्न सामग्री को 7 प्रमुख श्रेणियों में समूहबद्ध किया गया है, जैसा सारणी में दर्शाया गया है। फर्श की सामग्री का निर्धारण करने के लिए उस सामग्री को ध्यान में रखा गया है जिससे मकान का अधिकांश फर्श बना हुआ था। इसमें आंकड़े कुल, ग्रामीण और नगरीय क्षेत्रों के लिए अलग-अलग दिए गए हैं। इस सारणी में जनगणना मकानों के फर्श के निर्माण के लिए प्रयोग में लाई गई सामग्री के अनुसार मकानों के स्टॉक की गुणवत्ता दर्शायी गई है।

शहर स्तर के आंकड़े केवल इलेक्ट्रॉनिक फॉर्मेट में उपलब्ध होंगे।

About the Table

HH-2C: Households by predominant material of floor of census houses occupied by them

Level of presentation: India/State/District/City
Corresponding Table of 2001 Census: Table H-3C Appendix

This table gives the distribution of households by the predominant material of floor of the census houses occupied by them. The different materials of floor are grouped into 7 broad categories as shown in the table. For determining the material of the floor, the major portion of which the floor of the house was made has been considered. The data are presented separately for total, rural and urban areas. This table shows the quality of the housing stock in terms of the material used for the construction of floor of the houses in which the households live.

City level data will be available only in electronic format.

ज ज-2 ग: परिवारों द्वारा धारित जनगणना मकानों के फर्श में प्रयुक्त प्रमुख सामग्री के अनुसार परिवार
HH-2 C: HOUSEHOLDS BY PREDOMINANT MATERIAL OF FLOOR OF CENSUS HOUSES OCCUPIED BY THEM

योग ग्रामीण नगरीय	परिवारों की कुल संख्या/ Total number of households	फर्श पर लगी सामग्री/Material of Floor						मोज़ैक/फर्श की टाइल्स/ Mosaic/ Floor tiles	अन्य कोई सामग्री/ Any other material	Total Rural Urban
		मिट्टी/ Mud	लकड़ी/बांस/ Wood/ Bamboo	पकड़ी ईंट/ Burnt Brick	पत्थर/ Stone	सिमेंट/ Cement	8			
1	2	3	4	5	6	7	8	9	1	
भारत/INDIA										
योग	24,66,92,667	11,47,70,539	15,33,866	56,88,056	1,99,79,726	7,68,31,144	2,67,17,130	11,72,206	Total	
ग्रामीण	16,78,26,730	10,51,27,968	12,50,511	37,77,971	1,03,21,350	4,06,83,037	62,58,076	4,07,817	Rural	
नगरीय	7,88,65,937	96,42,571	2,83,355	19,10,085	96,58,376	3,61,48,107	2,04,59,054	7,64,389	Urban	
राज्य - जम्मू और कश्मीर 01/STATE - JAMMU & KASHMIR 01										
योग	20,15,088	9,77,349	30,736	8,273	31,752	9,26,850	37,269	2,859	Total	
ग्रामीण	14,97,920	9,03,567	24,793	5,203	17,570	5,34,803	10,673	1,311	Rural	
नगरीय	5,17,168	73,782	5,943	3,070	14,182	3,92,047	26,596	1,548	Urban	
राज्य - हिमाचल प्रदेश 02/STATE - HIMACHAL PRADESH 02										
योग	14,76,581	4,32,473	1,39,624	6,180	38,144	7,74,400	82,097	3,663	Total	
ग्रामीण	13,10,538	4,22,685	1,36,874	5,539	32,093	6,52,139	58,663	2,545	Rural	
नगरीय	1,66,043	9,788	2,750	641	6,051	1,22,261	23,434	1,118	Urban	
राज्य - पंजाब 03/STATE - PUNJAB 03										
योग	54,09,699	13,87,186	7,245	6,75,676	10,03,746	21,60,164	1,61,497	14,185	Total	
ग्रामीण	33,15,632	11,94,996	4,193	4,79,259	3,62,350	12,02,805	67,053	4,976	Rural	
नगरीय	20,94,067	1,92,190	3,052	1,96,417	6,41,396	9,57,359	94,444	9,209	Urban	

टिप्पणी/Note :

1. मणिपुर के मेनापति जिले के पाओमाटा, माओ मारम और पुरल उपखण्डों के आंकड़े शामिल नहीं हैं। 1. Excludes figures of Paomata, Mao maram and Purul sub-divisions of Senapati district of Manipur.
2. पश्चिम बंगाल के पश्चिम मेदिनीपुर जिले के 260 ग्रामों के आंकड़े शामिल नहीं हैं। 2. Excludes figures of 260 villages of Paschim Medinipur district of West Bengal.
3. छत्तीसगढ़ के दक्षिण बस्तर दस्तेवाडा जिले के 70 ग्रामों एवं बीजापुर जिले के 33 ग्रामों के आंकड़े शामिल नहीं हैं। 3. Excludes figures of 70 villages of Dakshin Baster Dantewada district and 33 villages of Bijapur district of Chhattisgarh.

ज ज-2 ग: परिवारों द्वारा धारित जनगणना मकानों के फर्श में प्रयुक्त प्रमुख सामग्री के अनुसार परिवार
HH-2 C: HOUSEHOLDS BY PREDOMINANT MATERIAL OF FLOOR OF CENSUS HOUSES OCCUPIED BY THEM

योग ग्रामीण नगरीय	परिवारों की कुल संख्या/ Total number of households	फर्श पर लगी सामग्री/Material of Floor								Total Rural Urban
		3 मिट्टी/ Mud	4 लकड़ी/बांस/ Wood/ Bamboo	5 पकी ईंट/ Burnt Brick	6 पत्थर/ Stone	7 सीमेंट/ Cement	8 मोज़िक/फर्श की टाइल्स/ Mosaic/ Floor tiles	9 अन्य कोई सामग्री/ Any other material		
1	2	3	4	5	6	7	8	9	1	
संघ राज्यक्षेत्र - चण्डीगढ़ 04/UNION TERRITORY - CHANDIGARH 04										
योग	2,35,061	10,957	238	2,135	24,590	1,68,131	26,820	2,190	Total	
ग्रामीण	6,785	389	11	131	632	5,406	196	20	Rural	
नगरीय	2,28,276	10,568	227	2,004	23,958	1,62,725	26,624	2,170	Urban	
राज्य - उत्तराखण्ड 05/STATE - UTTARAKHAND 05										
योग	19,97,068	7,83,327	38,491	28,465	1,14,229	9,41,653	86,954	3,949	Total	
ग्रामीण	14,04,845	7,29,190	37,302	17,831	50,640	5,45,132	23,268	1,482	Rural	
नगरीय	5,92,223	54,137	1,189	10,634	63,589	3,96,521	63,686	2,467	Urban	
राज्य - हरियाणा 06/STATE - HARYANA 06										
योग	47,17,954	13,03,475	4,222	5,27,218	5,40,011	20,70,261	2,55,971	16,796	Total	
ग्रामीण	29,66,053	11,38,896	2,502	4,09,554	1,61,846	11,56,786	90,732	5,737	Rural	
नगरीय	17,51,901	1,64,579	1,720	1,17,664	3,78,165	9,13,475	1,65,239	11,059	Urban	
संघ राज्यक्षेत्र - रा.रा.क्ष. दिल्ली 07/UNION TERRITORY - NCT OF DELHI 07										
योग	33,40,538	73,740	1,976	88,251	4,83,236	21,57,202	5,21,570	14,563	Total	
ग्रामीण	79,115	5,646	78	5,900	8,709	52,676	5,724	382	Rural	
नगरीय	32,61,423	68,094	1,898	82,351	4,74,527	21,04,526	5,15,846	14,181	Urban	
राज्य - राजस्थान 08/STATE - RAJASTHAN 08										
योग	1,25,81,303	50,30,712	14,410	2,42,219	16,49,315	49,22,806	6,68,364	53,477	Total	
ग्रामीण	94,90,363	48,00,921	11,626	1,78,965	8,01,745	34,39,830	2,24,715	32,561	Rural	
नगरीय	30,90,940	2,29,791	2,784	63,254	8,47,570	14,82,976	4,43,649	20,916	Urban	

ज ज-2 ग: परिवारों द्वारा धारित जनगणना मकानों के फर्श में प्रयुक्त प्रमुख सामग्री के अनुसार परिवार
 HH-2 C: HOUSEHOLDS BY PREDOMINANT MATERIAL OF FLOOR OF CENSUS HOUSES OCCUPIED BY THEM

योग ग्रामीण नगरीय	परिवारों की कुल संख्या/ Total number of households	फर्श पर लगी सामग्री/Material of Floor							Total Rural Urban
		मिट्टी/ Mud	लकड़ी/बांस/ Wood/ Bamboo	पक्की ईंट/ Burnt Brick	पत्थर/ Stone	सिमेंट/ Cement	मोज़ैक/फर्श की टाइल्स/ Mosaic/ Floor tiles	अन्य कोई सामग्री/ Any other material	
1	2	3	4	5	6	7	8	9	1
राज्य - उत्तर प्रदेश 09/STATE - UTTAR PRADESH 09									
योग	3,29,24,266	2,28,86,340	80,893	18,16,241	5,93,995	69,33,541	5,83,677	29,579	Total
ग्रामीण	2,54,75,071	2,12,65,281	64,508	10,93,815	1,39,383	28,14,183	81,236	16,665	Rural
नगरीय	74,49,195	16,21,059	16,385	7,22,426	4,54,612	41,19,358	5,02,441	12,914	Urban
राज्य - बिहार 10/STATE - BIHAR 10									
योग	1,89,40,629	1,51,31,286	1,10,169	7,27,261	75,470	27,63,525	1,15,667	17,251	Total
ग्रामीण	1,69,26,958	1,43,67,572	1,00,908	5,97,647	58,169	17,64,348	23,652	14,662	Rural
नगरीय	20,13,671	7,63,714	9,261	1,29,614	17,301	9,99,177	92,015	2,589	Urban
राज्य - सिक्किम 11/STATE - SIKKIM 11									
योग	1,28,131	34,579	19,127	368	1,592	70,173	2,180	112	Total
ग्रामीण	92,370	32,996	17,602	251	1,100	40,044	283	94	Rural
नगरीय	35,761	1,583	1,525	117	492	30,129	1,897	18	Urban
राज्य - अरुणाचल प्रदेश 12/STATE - ARUNACHAL PRADESH 12									
योग	2,61,614	59,002	1,33,541	696	574	66,679	735	387	Total
ग्रामीण	1,95,723	43,773	1,23,563	328	337	27,185	215	322	Rural
नगरीय	65,891	15,229	9,978	368	237	39,494	520	65	Urban
राज्य - नागालैंड 13/STATE - NAGALAND 13									
योग	3,99,965	2,03,038	82,907	1,307	2,156	1,07,839	2,483	235	Total
ग्रामीण	2,84,911	1,74,507	63,963	697	1,383	43,497	720	144	Rural
नगरीय	1,15,054	28,531	18,944	610	773	64,342	1,763	91	Urban

ज ज-2 ग: परिवारों द्वारा धारित जनगणना मकानों के फर्श में प्रयुक्त प्रमुख सामग्री के अनुसार परिवार
HH-2 C: HOUSEHOLDS BY PREDOMINANT MATERIAL OF FLOOR OF CENSUS HOUSES OCCUPIED BY THEM

योग ग्रामीण नगरीय	परिवारों की कुल संख्या/ Total number of households	फर्श पर लगी सामग्री/Material of Floor								Total Rural Urban
		3 मिट्टी/ Mud	4 लकड़ी/बांस/ Wood/ Bamboo	5 पक्की ईंट/ Burnt Brick	6 पत्थर/ Stone	7 सीमेंट/ Cement	8 मोज़िक/फर्श की टाइल्स/ Mosaic/ Floor tiles	9 अन्य कोई सामग्री/ Any other material		
1	2	3	4	5	6	7	8	9	1	
राज्य - मणिपुर 14/STATE - MANIPUR 14										
योग	5,07,152	3,48,008	60,873	5,624	3,677	83,641	4,998	331	Total	
ग्रामीण	3,35,752	2,48,242	54,690	2,209	1,473	27,840	1,160	138	Rural	
नगरीय	1,71,400	99,766	6,183	3,415	2,204	55,801	3,838	193	Urban	
राज्य - मिज़ोरम 15/STATE - MIZORAM 15										
योग	2,21,077	11,813	1,54,455	220	198	52,269	1,835	287	Total	
ग्रामीण	1,04,874	6,076	90,964	93	83	7,428	134	96	Rural	
नगरीय	1,16,203	5,737	63,491	127	115	44,841	1,701	191	Urban	
राज्य - त्रिपुरा 16/STATE - TRIPURA 16										
योग	8,42,781	6,48,439	21,107	16,593	1,719	1,49,662	4,929	332	Total	
ग्रामीण	6,07,779	5,27,867	20,722	7,105	907	50,463	525	190	Rural	
नगरीय	2,35,002	1,20,572	385	9,488	812	99,199	4,404	142	Urban	
राज्य - मेघालय 17/STATE - MEGHALAYA 17										
योग	5,38,299	1,81,556	1,83,492	2,869	2,777	1,63,932	3,067	606	Total	
ग्रामीण	4,22,197	1,70,684	1,55,391	2,468	2,051	90,355	818	430	Rural	
नगरीय	1,16,102	10,872	28,101	401	726	73,577	2,249	176	Urban	
राज्य - असम 18/STATE - ASSAM 18										
योग	63,67,295	50,04,615	1,34,462	78,549	23,087	10,58,647	64,266	3,669	Total	
ग्रामीण	53,74,553	46,34,747	1,28,718	52,683	13,891	5,31,485	10,972	2,057	Rural	
नगरीय	9,92,742	3,69,868	5,744	25,866	9,196	5,27,162	53,294	1,612	Urban	

ज ज-2 ग: परिवारों द्वारा धारित जनगणना मकानों के फर्श में प्रयुक्त प्रमुख सामग्री के अनुसार परिवार
HH-2 C: HOUSEHOLDS BY PREDOMINANT MATERIAL OF FLOOR OF CENSUS HOUSES OCCUPIED BY THEM

योग ग्रामीण नगरीय	परिवारों की कुल संख्या/ Total number of households	फर्श पर लगी सामग्री/Material of Floor						मोज़ैक/फर्श की टाइल्स/ Mosaic/ Floor tiles	अन्य कोई सामग्री/ Any other material	Total Rural Urban
		3 मिट्टी/ Mud	4 लकड़ी/बांस/ Wood/ Bamboo	5 पकड़ी ईंट/ Burnt Brick	6 पत्थर/ Stone	7 सीमेंट/ Cement	8			
1	2	3	4	5	6	7	8	9	1	
राज्य - पश्चिम बंगाल 19/STATE - WEST BENGAL 19										
योग	2,00,67,299	1,19,04,484	1,10,520	3,89,670	1,36,395	70,44,502	4,65,338	16,390	Total	
ग्रामीण	1,37,17,186	1,05,50,100	82,694	2,57,585	35,290	27,60,169	22,678	8,670	Rural	
नगरीय	63,50,113	13,54,384	27,826	1,32,085	1,01,105	42,84,333	4,42,660	7,720	Urban	
राज्य - झारखण्ड 20/STATE - JHARKHAND 20										
योग	61,81,607	42,34,527	8,934	1,45,308	15,283	16,89,852	85,394	2,309	Total	
ग्रामीण	46,85,965	38,88,054	6,675	93,725	6,538	6,84,353	5,422	1,198	Rural	
नगरीय	14,95,642	3,46,473	2,259	51,583	8,745	10,05,499	79,972	1,111	Urban	
राज्य - ओडिशा 21/STATE - ODISHA 21										
योग	96,61,085	60,27,273	13,120	77,768	37,573	33,59,365	1,38,292	7,694	Total	
ग्रामीण	81,44,012	56,86,529	10,665	66,026	20,470	23,34,237	22,707	3,378	Rural	
नगरीय	15,17,073	3,40,744	2,455	11,742	17,103	10,25,128	1,15,585	4,316	Urban	
राज्य - छत्तीसगढ़ 22/STATE - CHHATTISGARH 22										
योग	56,22,850	41,81,283	5,236	27,152	3,15,730	9,33,707	1,57,171	2,571	Total	
ग्रामीण	43,84,112	38,06,867	4,205	17,352	1,82,953	3,56,236	15,128	1,371	Rural	
नगरीय	12,38,738	3,74,416	1,031	9,800	1,32,777	5,77,471	1,42,043	1,200	Urban	
राज्य - मध्यप्रदेश 23/STATE - MADHYA PRADESH 23										
योग	1,49,67,597	1,04,73,813	21,589	1,35,944	6,31,108	26,76,765	10,11,393	16,985	Total	
ग्रामीण	1,11,22,365	95,19,542	15,665	95,335	2,23,643	10,97,623	1,64,457	6,100	Rural	
नगरीय	38,45,232	9,54,271	5,924	40,609	4,07,465	15,79,142	8,46,936	10,885	Urban	

ज ज-2 ग: परिवारों द्वारा धारित जनगणना मकानों के फर्श में प्रयुक्त प्रमुख सामग्री के अनुसार परिवार
HH-2 C: HOUSEHOLDS BY PREDOMINANT MATERIAL OF FLOOR OF CENSUS HOUSES OCCUPIED BY THEM

योग ग्रामीण नगरीय	परिवारों की कुल संख्या/ Total number of households	फर्श पर लगी सामग्री/Material of Floor								Total Rural Urban
		3 मिट्टी/ Mud	4 लकड़ी/बांस/ Wood/ Bamboo	5 पक्की ईंट/ Burnt Brick	6 पत्थर/ Stone	7 सीमेंट/ Cement	8 मोजैक/फर्श की टाइल्स/ Mosaic/ Floor tiles	9 अन्य कोई सामग्री/ Any other material		
1	2	3	4	5	6	7	8	9	1	
राज्य - गुजरात 24/STATE - GUJARAT 24										
योग	1,21,81,718	34,40,377	12,128	64,903	8,68,831	33,58,229	44,03,271	33,979	Total	
ग्रामीण	67,65,403	31,89,070	6,421	39,589	2,89,693	21,47,478	10,76,872	16,280	Rural	
नगरीय	54,16,315	2,51,307	5,707	25,314	5,79,138	12,10,751	33,26,399	17,699	Urban	
संघ राज्यक्षेत्र - दमन और दीव 25/UNION TERRITORY - DAMAN & DIU 25										
योग	60,381	2,033	28	675	1,168	34,779	21,621	77	Total	
ग्रामीण	12,750	1,314	1	11	274	6,555	4,590	5	Rural	
नगरीय	47,631	719	27	664	894	28,224	17,031	72	Urban	
संघ राज्यक्षेत्र - दादरा और नागर हवेली 26/UNION TERRITORY - DADRA & NAGAR HAVELI 26										
योग	73,063	28,438	55	617	1,014	23,593	19,148	198	Total	
ग्रामीण	35,408	24,371	22	423	189	7,409	2,981	13	Rural	
नगरीय	37,655	4,067	33	194	825	16,184	16,167	185	Urban	
राज्य - महाराष्ट्र 27/STATE - MAHARASHTRA 27										
योग	2,38,30,580	86,11,108	61,420	2,37,722	19,70,489	39,15,701	87,75,080	2,59,060	Total	
ग्रामीण	1,30,16,652	77,81,785	34,484	1,26,815	10,01,084	17,02,971	22,58,643	1,10,870	Rural	
नगरीय	1,08,13,928	8,29,323	26,936	1,10,907	9,69,405	22,12,730	65,16,437	1,48,190	Urban	
राज्य - आन्ध्र प्रदेश 28/STATE - ANDHRA PRADESH 28										
योग	2,10,24,534	45,81,742	39,554	95,205	80,52,509	67,99,468	12,70,070	1,85,986	Total	
ग्रामीण	1,42,46,309	42,61,711	23,197	71,148	47,40,193	48,13,469	2,88,534	48,057	Rural	
नगरीय	67,78,225	3,20,031	16,357	24,057	33,12,316	19,85,999	9,81,536	1,37,929	Urban	

ज ज-2 ग: परिवारों द्वारा धारित जनगणना मकानों के फर्श में प्रयुक्त प्रमुख सामग्री के अनुसार परिवार
HH-2 C: HOUSEHOLDS BY PREDOMINANT MATERIAL OF FLOOR OF CENSUS HOUSES OCCUPIED BY THEM

योग ग्रामीण नगरीय	परिवारों की कुल संख्या/ Total number of households	फर्श पर लगी सामग्री/Material of Floor								Total Rural Urban
		3 मिट्टी/ Mud	4 लकड़ी/बांस/ Wood/ Bamboo	5 पक्की ईंट/ Burnt Brick	6 पत्थर/ Stone	7 सिमेंट/ Cement	8 मोज़ैक/फर्श की टाइल्स/ Mosaic/ Floor tiles	9 अन्य कोई सामग्री/ Any other material		
1	2	3	4	5	6	7	8	9	1	
राज्य - कर्नाटक 29/STATE - KARNATAKA 29										
योग	1,31,79,911	28,72,501	20,274	54,446	28,48,333	47,60,576	25,68,137	55,644	Total	
ग्रामीण	78,64,196	26,20,916	13,903	34,410	19,95,781	27,31,918	4,41,269	25,999	Rural	
नगरीय	53,15,715	2,51,585	6,371	20,036	8,52,552	20,28,658	21,26,868	29,645	Urban	
राज्य - गोवा 30/STATE - GOA 30										
योग	3,22,813	51,206	301	758	9,044	1,17,891	1,40,759	2,854	Total	
ग्रामीण	1,24,674	35,525	118	380	3,234	43,828	40,858	731	Rural	
नगरीय	1,98,139	15,681	183	378	5,810	74,063	99,901	2,123	Urban	
संघ राज्यक्षेत्र - लक्षद्वीप 31/UNION TERRITORY - LAKSHADWEEP 31										
योग	10,703	396	4	9	46	7,938	2,283	27	Total	
ग्रामीण	2,523	118	0	1	2	2,025	375	2	Rural	
नगरीय	8,180	278	4	8	44	5,913	1,908	25	Urban	
राज्य - केरल 32/STATE - KERALA 32										
योग	77,16,370	7,47,339	4,998	27,144	2,87,702	47,35,079	17,68,412	1,45,696	Total	
ग्रामीण	40,95,674	5,59,960	2,823	13,936	1,08,404	26,55,615	6,98,956	55,980	Rural	
नगरीय	36,20,696	1,87,379	2,175	13,208	1,79,298	20,79,464	10,69,456	89,716	Urban	
राज्य - तमिलनाडु 33/STATE - TAMIL NADU 33										
योग	1,84,93,003	30,54,392	12,447	2,01,837	2,01,825	1,15,71,385	31,75,338	2,75,779	Total	
ग्रामीण	95,63,899	24,92,853	6,819	1,01,127	57,616	62,61,247	5,99,192	45,045	Rural	
नगरीय	89,29,104	5,61,539	5,628	1,00,710	1,44,209	53,10,138	25,76,146	2,30,734	Urban	

ज ज-2 ग: परिवारों द्वारा धारित जनगणना मकानों के फर्श में प्रयुक्त प्रमुख सामग्री के अनुसार परिवार
HH-2 C: HOUSEHOLDS BY PREDOMINANT MATERIAL OF FLOOR OF CENSUS HOUSES OCCUPIED BY THEM

योग ग्रामीण नगरीय	परिवारों की कुल संख्या/ Total number of households	फर्श पर लगी सामग्री/Material of Floor								Total Rural Urban
		3 मिट्टी/ Mud	4 लकड़ी/बांस/ Wood/ Bamboo	5 पक्की ईंट/ Burnt Brick	6 पत्थर/ Stone	7 सीमेंट/ Cement	8 मोजैक/फर्श की टाइल्स/ Mosaic/ Floor tiles	9 अन्य कोई सामग्री/ Any other material		
1	2	3	4	5	6	7	8	9	1	
संघ राज्यक्षेत्र - पुदुचेरी 34/UNION TERRITORY - PUDUCHERRY 34										
योग	3,01,276	29,225	96	679	12,259	1,71,728	84,871	2,418	Total	
ग्रामीण	95,133	19,876	32	403	1,517	59,782	13,240	283	Rural	
नगरीय	2,06,143	9,349	64	276	10,742	1,11,946	71,631	2,135	Urban	
संघ राज्यक्षेत्र - अण्डमान और निकोबार द्वीप समूह 35/UNION TERRITORY - ANDAMAN & NICOBAR ISLANDS 35										
योग	93,376	22,507	5,194	74	149	59,211	6,173	68	Total	
ग्रामीण	59,030	21,342	4,379	27	107	31,717	1,435	23	Rural	
नगरीय	34,346	1,165	815	47	42	27,494	4,738	45	Urban	

सारणी के बारे में

ज ज-3: परिवारों द्वारा आबादित जनगणना मकानों की छत और दीवार में प्रयुक्त प्रमुख सामग्री के अनुसार परिवार

प्रस्तुतीकरण का स्तर: भारत/राज्य/जिला/शहर
2001 की जनगणना की तदनुसूची सारणी: नई सारणी

इस सारणी में प्रयुक्त जनगणना मकानों में रहने वाले परिवारों का उनके द्वारा आबादित जनगणना मकानों की छत और दीवार में लगी प्रमुख सामग्री के अनुसार वितरण किया गया है। छत और दीवार की सामग्री को 10 प्रमुख श्रेणियों में रखा गया है। यह सारणी परस्पर वर्गीकृत सारणी के रूप में प्रस्तुत ज ज-3क और ज ज-3ख सारणियों को मिलाकर बनी है। इस सारणी में छत और दीवार तैयार करने के लिए प्रयुक्त सामग्री के संयोजन के संबंध में सामग्री के स्टॉक की गुणवत्ता दर्शायी गई है। आंकड़े योग, ग्रामीण और नगरीय क्षेत्रों के लिए अलग-अलग प्रस्तुत किए गए हैं।

शहर स्तर के आंकड़े केवल इलेक्ट्रॉनिक फॉर्मेट में उपलब्ध होंगे।

About the Table

HH-3: Households by predominant materials of roof and wall of census houses occupied

Level of presentation: India/State/District/City
Corresponding Table of 2001 Census: New Table

This table gives the distribution of households by predominant material of roof and wall of the census houses occupied by them. The material of roof and wall each are grouped into 10 broad categories. This table is the combination of the Tables HH-3A and HH-3B presented as a cross-classified table. It gives the quality of housing stock with respect to the combination of materials used for construction of roof and wall. The data are presented separately for total, rural and urban areas.

City level data will be available only in electronic format.

**ज ज-3: परिवारों द्वारा धारित जनगणना मकानों की छत और दीवार में प्रयुक्त प्रमुख सामग्री के अनुसार परिवार
HH-3: HOUSEHOLDS BY PREDOMINANT MATERIALS OF ROOF AND WALL OF CENSUS HOUSES OCCUPIED BY THEM**

दीवार की सामग्री	छत की सामग्री/Material of Roof											Material of wall
	परिवारों की कुल संख्या/ Total number of households	घास/फूस/बांस/लकड़ी/मिट्टी आदि/Grass/Thatch/Bamboo/Wood/Mud etc.	प्लास्टिक/पोलिथिन/Plastic/Polythene	हस्त निर्मित टाइल्स/Hand made Tiles	मशीन निर्मित टाइल्स/Machine made Tiles	पकी ईंट/Burnt Brick	पत्थर/स्लेट/Stone/Slate	जी.आई./धातु/एस्बेस्टस चादरें/G.I./Metal/Asbestos sheets	कंक्रीट/Concrete	अन्य कोई/Any other		
	1	2	3	4	5	6	7	8	9	10	11	1
सभी सामग्री	24,66,92,667	3,71,23,567	15,57,231	3,56,75,903	2,29,67,460	1,63,81,118	2,11,27,976	3,92,73,252	7,16,59,299	9,26,861	All Material	
घास/फूस/बांस आदि	2,20,97,211	1,09,33,420	5,22,393	20,81,458	11,56,166	80,589	1,89,953	70,71,443	0	61,789	Grass/thatch/bamboo etc.	
प्लास्टिक/पोलिथिन	8,22,190	1,86,600	2,35,968	1,15,358	48,991	40,994	43,275	1,45,437	0	5,567	Plastic/Polythene	
मिट्टी/कच्ची ईंट	5,84,43,037	1,70,02,821	3,87,180	2,24,14,540	74,17,996	6,73,186	14,61,519	77,68,713	11,00,036	2,17,046	Mud/unburnt brick	
लकड़ी	16,78,358	3,32,297	42,532	1,70,905	1,88,800	28,133	81,649	8,21,511	0	12,531	Wood	
पत्थर (मसाला/गारे के साथ नहीं)	82,74,626	13,48,441	42,856	8,33,702	12,90,734	2,96,695	16,04,931	13,52,743	14,57,071	47,453	Stone not packed with mortar	
पत्थर (मसाला/गारे के साथ)	2,65,44,277	15,47,223	48,217	14,36,458	40,35,083	4,47,006	58,63,731	31,88,688	98,83,934	93,937	Stone packed with mortar	
जी.आई./धातु/एस्बेस्टस चादरें	14,38,560	41,688	12,533	38,162	35,303	11,900	56,459	11,82,331	55,779	4,405	G.I./metal/asbestos sheets	
पकी ईंट	11,72,66,592	54,19,499	2,36,622	82,71,777	82,50,697	1,42,69,820	1,14,53,347	1,62,66,512	5,27,12,774	3,85,544	Burnt brick	
कंक्रीट	86,14,733	1,62,025	14,618	2,36,828	4,37,664	1,19,727	2,31,304	12,60,299	61,23,076	29,192	Concrete	
अन्य कोई	15,13,083	1,49,553	14,312	76,715	1,06,026	1,41,808	4,13,068	2,15,575	3,26,629	69,397	Any other	
भारत/INDIA												
योग/Total												

टिप्पणी/Note:

1. मणिपुर के सेनापति जिले के पाओमाटा, माओ मारम और पुरल उपखण्डों के आंकड़े शामिल नहीं हैं।/ 1. Excludes figures of Paomata, Mao maram and Purul sub-divisions of Senapati district of Manipur.
2. पश्चिम बंगाल के पश्चिम मेदिनीपुर जिले के 260 ग्रामों के आंकड़े शामिल नहीं हैं।/ 2. Excludes figures of 260 villages of Paschim Medinipur district of West Bengal.
3. छत्तीसगढ़ के दक्षिण बस्तर दन्तेवाड़ा जिले के 70 ग्रामों एवं बीजापुर जिले के 33 ग्रामों के आंकड़े शामिल नहीं हैं।/ 3. Excludes figures of 70 villages of Dakshin Bastar Dantewada district and 33 villages of Bijapur district of Chhattisgarh.

ज ज-3: परिवारों द्वारा धारित जनगणना मकानों की छत और दीवार में प्रयुक्त प्रमुख सामग्री के अनुसार परिवार
HH-3: HOUSEHOLDS BY PREDOMINANT MATERIALS OF ROOF AND WALL OF CENSUS HOUSES OCCUPIED BY THEM

1	2	3	4	5	6	7	8	9	10	11	
भारत/INDIA											
ग्रामीण/Rural											
सभी सामग्री	16,78,26,730	3,34,84,330	10,54,830	3,07,78,543	1,74,41,452	1,21,11,943	1,48,60,863	2,67,33,862	3,07,46,938	6,13,969	All Material
घास/फूस/बास आदि	1,99,67,301	1,01,80,364	4,39,835	17,95,066	9,99,939	67,811	1,52,903	62,79,164	0	52,219	Grass/hatch/bamboo etc.
प्लास्टिक/पोलिथिन	5,58,284	1,55,306	1,10,342	91,860	35,962	30,729	29,345	1,00,952	0	3,788	Plastic/Polythene
मिट्टी/कच्ची ईंट	5,11,24,075	1,56,65,021	2,59,922	2,03,74,073	62,24,031	5,20,128	11,42,829	61,12,962	6,55,464	1,69,645	Mud/unburnt brick
लकड़ी	12,64,619	2,97,603	24,360	1,43,779	1,41,890	17,416	58,377	5,73,000	0	8,194	Wood
पत्थर (मसाला/गारे के साथ नहीं)	61,05,826	12,01,206	27,454	6,95,964	10,11,680	1,73,566	12,55,893	9,52,835	7,52,606	34,622	Stone not packed with mortar
पत्थर (मसाला/गारे के साथ)	1,68,62,186	13,09,578	30,043	11,31,203	27,78,410	2,70,380	44,76,172	20,44,802	47,59,446	62,152	Stone packed with mortar
जी.आई./धातु/एस्बेस्टस चादरें	7,66,882	25,838	3,698	23,367	13,770	5,710	22,428	6,52,281	17,649	2,141	G.I./metal/asbestos sheets
पक्की ईंट	6,72,05,643	44,26,137	1,43,698	63,27,162	58,94,523	1,06,24,709	75,27,030	92,74,459	2,27,61,777	2,26,148	Burnt brick
कंक्रीट	28,98,697	96,468	5,894	1,36,713	2,73,595	73,263	93,954	6,00,176	16,07,141	11,493	Concrete
अन्य कोई	10,73,217	1,26,809	9,584	59,356	67,652	3,28,231	1,01,932	1,43,231	1,92,855	43,567	Any other
भारत/INDIA											
नगरीय/Urban											
सभी सामग्री	7,88,65,937	36,39,237	5,02,401	48,97,360	55,26,008	42,69,175	62,67,113	1,25,39,390	4,09,12,361	3,12,892	All Material
घास/फूस/बास आदि	21,29,910	7,53,056	82,558	2,86,392	1,56,227	12,778	37,050	7,92,279	0	9,570	Grass/hatch/bamboo etc.
प्लास्टिक/पोलिथिन	2,63,906	31,294	1,25,626	23,498	13,029	10,265	13,930	44,485	0	1,779	Plastic/Polythene
मिट्टी/कच्ची ईंट	73,18,962	13,37,800	1,27,258	20,40,467	11,93,965	1,53,058	3,18,690	16,55,751	4,44,572	47,401	Mud/unburnt brick
लकड़ी	4,13,739	34,694	18,172	27,126	46,910	10,717	23,272	2,48,511	0	4,337	Wood
पत्थर (मसाला/गारे के साथ नहीं)	21,68,800	1,47,235	15,402	1,37,738	2,79,054	1,23,129	3,49,038	3,99,908	7,04,465	12,831	Stone not packed with mortar
पत्थर (मसाला/गारे के साथ)	96,82,091	2,37,645	18,174	3,05,255	12,56,673	1,76,626	13,87,559	11,43,886	51,24,488	31,785	Stone packed with mortar
जी.आई./धातु/ एस्बेस्टस चादरें	6,71,678	15,850	8,835	14,795	21,533	6,190	34,031	5,30,050	38,130	2,264	G.I./metal/asbestos sheets
पक्की ईंट	5,00,60,949	9,93,362	92,924	19,44,615	23,56,174	36,45,111	39,26,317	69,92,053	2,99,50,997	1,59,396	Burnt brick
कंक्रीट	57,16,036	65,557	8,724	1,00,115	1,64,069	46,464	1,37,350	6,60,123	45,15,935	17,699	Concrete
अन्य कोई	4,39,866	22,744	4,728	17,359	38,374	84,837	39,876	72,344	1,33,774	25,830	Any other

ज ज-3: परिवारों द्वारा धारित जनगणना मकानों की छत और दीवार में प्रयुक्त प्रमुख सामग्री के अनुसार परिवार
HH-3: HOUSEHOLDS BY PREDOMINANT MATERIALS OF ROOF AND WALL OF CENSUS HOUSES OCCUPIED BY THEM

1	2	3	4	5	6	7	8	9	10	11	
राज्य - जम्मू और कश्मीर 01/STATE - JAMMU & KASHMIR 01											
शहर/Total											
सभी सामग्री	20,15,088	5,10,426	9,537	18,994	4,299	8,005	18,367	9,39,178	4,83,914	22,368	All Material
घास/फूस/बांस आदि	10,358	7,020	519	256	37	94	126	2,233	0	73	Grass/thatch/bamboo etc.
प्लास्टिक/पोलिथिन	6,141	628	3,935	157	33	14	95	1,209	0	70	Plastic/Polythene
मिट्टी/कच्ची ईंट	2,65,786	95,524	2,044	4,102	255	711	2,171	1,52,753	3,913	4,313	Mud/unburnt brick
लकड़ी	58,800	19,587	1,044	455	305	170	503	35,754	0	982	Wood
पत्थर (मसाला/गारे के साथ नहीं)	3,15,318	2,46,818	430	976	469	564	2,127	57,240	5,237	1,457	Stone not packed with mortar
पत्थर (मसाला/गारे के साथ)	1,66,218	1,05,765	122	582	153	341	1,666	36,583	20,199	807	Stone packed with mortar
जी.आई/धातु/ एस्बेस्टस चादरें	6,040	191	29	79	6	12	227	5,136	227	133	G.I./metal/asbestos sheets
पक्की ईंट	11,27,008	32,731	1,154	11,904	2,876	5,926	10,398	6,18,794	4,32,725	10,500	Burnt brick
कंक्रीट	43,314	1,542	116	393	50	139	740	20,654	19,132	548	Concrete
अन्य कोई	16,105	620	144	90	115	34	314	8,822	2,481	3,485	Any other
ग्रामीण/Rural											
सभी सामग्री	14,97,920	4,85,229	5,126	14,086	3,121	5,889	13,397	6,72,112	2,81,283	17,677	All Material
घास/फूस/बांस आदि	8,267	5,967	157	202	31	82	86	1,684	0	58	Grass/thatch/bamboo etc.
प्लास्टिक/पोलिथिन	4,609	515	3,066	34	12	11	49	856	0	66	Plastic/Polythene
मिट्टी/कच्ची ईंट	2,20,208	83,606	418	3,059	155	516	1,563	1,24,690	2,527	3,674	Mud/unburnt brick
लकड़ी	53,817	18,918	447	221	278	165	472	32,381	0	935	Wood
पत्थर (मसाला/गारे के साथ नहीं)	3,04,342	2,43,898	246	901	448	387	1,803	51,347	4,023	1,289	Stone not packed with mortar
पत्थर (मसाला/गारे के साथ)	1,59,772	1,04,458	97	548	137	314	1,533	33,427	18,528	730	Stone packed with mortar
जी.आई/धातु/ एस्बेस्टस चादरें	3,796	85	12	45	1	6	83	3,380	92	92	G.I./metal/asbestos sheets
पक्की ईंट	7,12,307	26,291	562	8,804	1,944	4,282	7,177	4,08,843	2,46,537	7,867	Burnt brick
कंक्रीट	19,377	990	35	206	27	104	436	9,266	8,013	300	Concrete
अन्य कोई	11,425	501	86	66	88	22	195	6,238	1,563	2,666	Any other
नगरीय/Urban											
सभी सामग्री	5,17,168	25,197	4,411	4,908	1,178	2,116	4,970	2,67,066	2,02,631	4,691	All Material
घास/फूस/बांस आदि	2,091	1,053	362	54	6	12	40	549	0	15	Grass/thatch/bamboo etc.
प्लास्टिक/पोलिथिन	1,532	113	869	123	21	3	46	353	0	4	Plastic/Polythene
मिट्टी/कच्ची ईंट	45,578	11,918	1,626	1,043	100	195	608	28,063	1,386	639	Mud/unburnt brick
लकड़ी	4,983	669	597	234	27	5	31	3,373	0	47	Wood
पत्थर (मसाला/गारे के साथ नहीं)	10,976	2,920	184	75	21	177	324	5,893	1,214	168	Stone not packed with mortar
पत्थर (मसाला/गारे के साथ)	6,446	1,307	25	34	16	27	133	3,156	1,671	77	Stone packed with mortar
जी.आई/धातु/ एस्बेस्टस चादरें	2,244	106	17	34	5	6	144	1,756	135	41	G.I./metal/asbestos sheets
पक्की ईंट	4,14,701	6,440	592	3,100	932	1,644	3,221	2,09,951	1,86,188	2,633	Burnt brick
कंक्रीट	23,937	552	81	187	23	35	304	11,388	11,119	248	Concrete
अन्य कोई	4,680	119	58	24	27	12	119	2,584	918	819	Any other

ज ज-3: परिवारों द्वारा धारित जनगणना मकानों की छत और दीवार में प्रयुक्त प्रमुख सामग्री के अनुसार परिवार
HH-3: HOUSEHOLDS BY PREDOMINANT MATERIALS OF ROOF AND WALL OF CENSUS HOUSES OCCUPIED BY THEM

1	2	3	4	5	6	7	8	9	10	11	1
राज्य - हिमाचल प्रदेश 02/STATE - HIMACHAL PRADESH 02											
शेरा/Total											
सभी सामग्री	14,76,581	61,578	5,178	3,008	2,446	12,668	5,52,626	1,76,988	6,60,494	1,595	All Material
घास/फूस/बांस आदि	6,331	3,586	1,091	45	11	38	822	723	0	15	Grass/thatch/bamboo etc.
प्लास्टिक/पोलिथिन	2,801	176	1,980	20	10	13	355	239	0	8	Plastic/Polythene
मिट्टी/कच्ची ईंट	2,65,918	12,336	421	761	320	564	2,23,177	22,198	5,912	229	Mud/unburnt brick
लकड़ी	18,044	1,623	763	34	87	137	9,055	6,300	0	45	Wood
पत्थर (मसाला/गारे के साथ नहीं)	1,29,610	13,391	281	251	91	644	81,466	17,533	15,811	142	Stone not packed with mortar
पत्थर (मसाला/गारे के साथ)	3,82,745	26,500	300	811	344	1,263	1,88,139	70,108	94,979	301	Stone packed with mortar
जी.आई/धातु/ एस्बेस्टस चादरें	3,979	139	57	28	11	29	420	2,804	454	37	G.I./metal/asbestos sheets
पक्की ईंट	6,50,932	3,270	268	1,011	1,535	9,859	47,701	54,608	5,31,972	708	Burnt brick
कंक्रीट	14,773	482	10	36	29	110	1,214	2,120	10,732	40	Concrete
अन्य कोई	1,448	75	7	11	8	11	277	355	634	70	Any other
ग्रामीण/Rural											
सभी सामग्री	13,10,538	59,954	3,532	2,644	2,068	11,180	5,41,187	1,35,381	5,53,230	1,362	All Material
घास/फूस/बांस आदि	5,470	3,292	638	40	10	38	779	659	0	14	Grass/thatch/bamboo etc.
प्लास्टिक/पोलिथिन	1,959	102	1,280	19	8	13	338	194	0	5	Plastic/Polythene
मिट्टी/कच्ची ईंट	2,57,506	11,937	346	711	309	535	2,18,988	19,657	4,813	210	Mud/unburnt brick
लकड़ी	16,869	1,583	549	32	77	133	8,930	5,530	0	35	Wood
पत्थर (मसाला/गारे के साथ नहीं)	1,26,099	13,296	255	238	86	563	80,422	16,336	14,773	130	Stone not packed with mortar
पत्थर (मसाला/गारे के साथ)	3,70,803	26,317	266	785	334	1,206	1,85,346	65,030	91,235	284	Stone packed with mortar
जी.आई/धातु/ एस्बेस्टस चादरें	3,120	129	36	21	11	24	391	2,092	382	34	G.I./metal/asbestos sheets
पक्की ईंट	5,15,330	2,809	147	763	1,203	8,570	44,554	24,041	4,32,696	547	Burnt brick
कंक्रीट	12,206	421	9	26	25	91	1,177	1,620	8,801	36	Concrete
अन्य कोई	1,176	68	6	9	5	7	262	222	530	67	Any other
नगरीय/Urban											
सभी सामग्री	1,66,043	1,624	1,646	364	378	1,488	11,439	41,607	1,07,264	233	All Material
घास/फूस/बांस आदि	861	294	453	5	1	0	43	64	0	1	Grass/thatch/bamboo etc.
प्लास्टिक/पोलिथिन	842	74	700	1	2	0	17	45	0	3	Plastic/Polythene
मिट्टी/कच्ची ईंट	8,412	399	75	50	11	29	4,189	2,541	1,099	19	Mud/unburnt brick
लकड़ी	1,175	40	214	2	10	4	125	770	0	10	Wood
पत्थर (मसाला/गारे के साथ नहीं)	3,511	95	26	13	5	81	1,044	1,197	1,038	12	Stone not packed with mortar
पत्थर (मसाला/गारे के साथ)	11,942	183	34	26	10	57	2,793	5,078	3,744	17	Stone packed with mortar
जी.आई/धातु/ एस्बेस्टस चादरें	859	10	21	7	0	5	29	712	72	3	G.I./metal/asbestos sheets
पक्की ईंट	1,35,602	461	121	248	332	1,289	3,147	30,567	99,276	161	Burnt brick
कंक्रीट	2,567	61	1	10	4	19	37	500	1,931	4	Concrete
अन्य कोई	272	7	1	2	3	4	15	133	104	3	Any other

ज ज-3: परिवारों द्वारा धारित जनगणना मकानों की छत और दीवार में प्रयुक्त प्रमुख सामग्री के अनुसार परिवार
HH-3: HOUSEHOLDS BY PREDOMINANT MATERIALS OF ROOF AND WALL OF CENSUS HOUSES OCCUPIED BY THEM

1	2	3	4	5	6	7	8	9	10	11	
राज्य - पंजाब 03/STATE - PUNJAB 03											
शेरा/Total											
सभी सामग्री	54,09,699	4,27,259	17,988	6,89,912	94,351	13,70,532	51,208	78,446	26,55,795	24,208	All Material
घास/फूस/बांस आदि	35,703	26,122	2,910	2,542	517	2,479	430	580	0	123	Grass/thatch/bamboo etc.
प्लास्टिक/पोलिथिन	10,160	1,566	5,239	1,165	214	1,594	129	205	0	48	Plastic/Polythene
मिट्टी/कच्ची ईंट	2,55,136	1,07,347	3,839	53,998	6,241	44,737	8,440	10,445	18,385	1,704	Mud/unburnt brick
लकड़ी	3,260	776	180	533	253	939	156	396	0	27	Wood
पत्थर (मसाला/गारे के साथ नहीं)	47,970	6,083	388	7,138	1,452	12,662	1,835	4,413	13,794	205	Stone not packed with mortar
पत्थर (मसाला/गारे के साथ)	52,515	5,800	115	8,651	2,320	11,676	2,132	1,207	20,304	310	Stone packed with mortar
जी.आई/धातु/ एस्बेस्टस चादरें	2,591	137	56	139	94	351	200	929	641	44	G.I./metal/asbestos sheets
पक्की ईंट	47,10,807	2,66,818	4,877	5,97,625	79,671	12,67,693	34,033	56,524	23,83,104	20,462	Burnt brick
कंक्रीट	2,81,256	11,200	274	16,353	3,288	26,117	3,747	3,540	2,15,949	788	Concrete
अन्य कोई	10,301	1,410	110	1,768	301	2,284	106	207	3,618	497	Any other
ग्रामीण/Rural											
सभी सामग्री	33,15,632	3,24,160	6,511	5,95,686	73,891	10,73,318	30,125	48,161	11,48,344	15,436	All Material
घास/फूस/बांस आदि	25,776	18,978	1,239	2,264	468	2,069	287	387	0	84	Grass/thatch/bamboo etc.
प्लास्टिक/पोलिथिन	4,157	935	732	900	154	1,222	80	99	0	35	Plastic/Polythene
मिट्टी/कच्ची ईंट	2,00,593	86,937	1,525	45,803	5,098	35,226	7,199	7,161	10,564	1,080	Mud/unburnt brick
लकड़ी	1,940	506	77	384	164	543	71	178	0	17	Wood
पत्थर (मसाला/गारे के साथ नहीं)	30,316	4,391	238	5,490	1,072	8,386	896	2,857	6,853	133	Stone not packed with mortar
पत्थर (मसाला/गारे के साथ)	33,046	4,332	49	7,202	1,659	8,223	1,127	708	9,553	193	Stone packed with mortar
जी.आई/धातु/ एस्बेस्टस चादरें	1,433	78	25	90	59	236	75	603	260	7	G.I./metal/asbestos sheets
पक्की ईंट	28,68,225	1,99,433	2,468	5,17,889	62,682	9,96,337	18,353	34,183	10,23,898	12,982	Burnt brick
कंक्रीट	1,42,967	7,400	120	14,039	2,283	19,179	1,969	1,838	95,614	525	Concrete
अन्य कोई	7,179	1,170	38	1,625	252	1,897	68	147	1,602	380	Any other
नगरीय/Urban											
सभी सामग्री	20,94,067	1,03,099	11,477	94,226	20,460	2,97,214	21,083	30,285	15,07,451	8,772	All Material
घास/फूस/बांस आदि	9,927	7,144	1,671	278	49	410	143	193	0	39	Grass/thatch/bamboo etc.
प्लास्टिक/पोलिथिन	6,003	631	4,507	265	60	372	49	106	0	13	Plastic/Polythene
मिट्टी/कच्ची ईंट	54,543	20,410	2,314	8,195	1,143	9,511	1,241	3,284	7,821	624	Mud/unburnt brick
लकड़ी	1,320	270	103	149	89	396	85	218	0	10	Wood
पत्थर (मसाला/गारे के साथ नहीं)	17,654	1,692	150	1,648	380	4,276	939	1,556	6,941	72	Stone not packed with mortar
पत्थर (मसाला/गारे के साथ)	19,469	1,468	66	1,449	661	3,453	1,005	499	10,751	117	Stone packed with mortar
जी.आई/धातु/ एस्बेस्टस चादरें	1,158	59	31	49	35	115	125	326	381	37	G.I./metal/asbestos sheets
पक्की ईंट	18,42,582	67,385	2,409	79,736	16,989	2,71,356	15,680	22,341	13,59,206	7,480	Burnt brick
कंक्रीट	1,38,289	3,800	154	2,314	1,005	6,938	1,778	1,702	1,20,335	263	Concrete
अन्य कोई	3,122	240	72	143	49	387	38	60	2,016	117	Any other

ज ज-3: परिवारों द्वारा धारित जनगणना मकानों की छत और दीवार में प्रयुक्त प्रमुख सामग्री के अनुसार परिवार
HH-3: HOUSEHOLDS BY PREDOMINANT MATERIALS OF ROOF AND WALL OF CENSUS HOUSES OCCUPIED BY THEM

1	2	3	4	5	6	7	8	9	10	11	1
संघ राज्यक्षेत्र - चण्डीगढ़ 04/UNION TERRITORY - CHANDIGARH 04											
शेरा/Total											
सभी सामग्री	2,35,061	5,656	1,949	860	504	4,510	1,848	23,726	1,95,442	566	All Material
घास/फूस/बांस आदि	507	282	169	0	2	5	6	39	0	4	Grass/thatch/bamboo etc.
प्लास्टिक/पोलिथिन	820	23	704	4	1	1	2	84	0	1	Plastic/Polythene
मिट्टी/कच्ची ईंट	6,919	1,457	463	73	104	358	94	3,739	605	26	Mud/unburnt brick
लकड़ी	194	27	98	0	4	0	2	63	0	0	Wood
पत्थर (मसाला/गारे के साथ नहीं)	1,243	41	3	3	24	77	286	217	590	2	Stone not packed with mortar
पत्थर (मसाला/गारे के साथ)	1,978	24	1	1	3	153	89	83	1,612	12	Stone packed with mortar
जी.आई/धातु/ एस्बेस्टस चादरें	1,917	6	33	2	1	2	24	1,779	70	0	G.I./metal/asbestos sheets
पक्की ईंट	2,10,078	3,690	465	750	351	3,838	1,288	17,321	1,81,897	478	Burnt brick
कंक्रीट	11,049	84	8	25	14	74	55	284	10,488	17	Concrete
अन्य कोई	356	22	5	2	0	2	2	117	180	26	Any other
ग्रामीण/Rural											
सभी सामग्री	6,785	233	21	33	49	40	78	443	5,873	15	All Material
घास/फूस/बांस आदि	85	76	8	0	0	0	0	0	0	1	Grass/thatch/bamboo etc.
प्लास्टिक/पोलिथिन	11	0	11	0	0	0	0	0	0	0	Plastic/Polythene
मिट्टी/कच्ची ईंट	16	9	1	0	1	0	0	5	0	0	Mud/unburnt brick
लकड़ी	5	0	0	0	0	0	0	5	0	0	Wood
पत्थर (मसाला/गारे के साथ नहीं)	18	0	0	0	0	5	3	7	3	0	Stone not packed with mortar
पत्थर (मसाला/गारे के साथ)	140	0	0	0	0	2	12	2	124	0	Stone packed with mortar
जी.आई/धातु/ एस्बेस्टस चादरें	31	0	0	0	0	0	2	29	0	0	G.I./metal/asbestos sheets
पक्की ईंट	5,691	146	1	33	45	32	60	393	4,971	10	Burnt brick
कंक्रीट	783	2	0	0	3	1	1	2	770	4	Concrete
अन्य कोई	5	0	0	0	0	0	0	0	5	0	Any other
नगरीय/Urban											
सभी सामग्री	2,28,276	5,423	1,928	827	455	4,470	1,770	23,283	1,89,569	551	All Material
घास/फूस/बांस आदि	422	206	161	0	2	5	6	39	0	3	Grass/thatch/bamboo etc.
प्लास्टिक/पोलिथिन	809	23	693	4	1	1	2	84	0	1	Plastic/Polythene
मिट्टी/कच्ची ईंट	6,903	1,448	462	73	103	358	94	3,734	605	26	Mud/unburnt brick
लकड़ी	189	27	98	0	4	0	2	58	0	0	Wood
पत्थर (मसाला/गारे के साथ नहीं)	1,225	41	3	3	24	72	283	210	587	2	Stone not packed with mortar
पत्थर (मसाला/गारे के साथ)	1,838	24	1	1	3	151	77	81	1,488	12	Stone packed with mortar
जी.आई/धातु/ एस्बेस्टस चादरें	1,886	6	33	2	1	2	22	1,750	70	0	G.I./metal/asbestos sheets
पक्की ईंट	2,04,387	3,544	464	717	306	3,806	1,228	16,928	1,76,926	468	Burnt brick
कंक्रीट	10,266	82	8	25	11	73	54	282	9,718	13	Concrete
अन्य कोई	351	22	5	2	0	2	2	117	175	26	Any other

ज ज-3: परिवारों द्वारा धारित जनगणना मकानों की छत और दीवार में प्रयुक्त प्रमुख सामग्री के अनुसार परिवार
HH-3: HOUSEHOLDS BY PREDOMINANT MATERIALS OF ROOF AND WALL OF CENSUS HOUSES OCCUPIED BY THEM

1	2	3	4	5	6	7	8	9	10	11	
राज्य - उत्तराखण्ड 05/STATE - UTTARAKHAND 05											
योग/Total											
सभी सामग्री	19,97,068	87,336	14,798	13,640	4,890	4,25,697	4,18,184	1,57,370	8,72,053	3,100	All Material
घास/फूस/बांस आदि	39,457	27,674	2,912	940	168	405	968	6,279	0	111	Grass/thatch/bamboo etc.
प्लास्टिक/पोलिथिन	3,742	600	2,007	109	27	415	220	353	0	11	Plastic/Polythene
मिट्टी/कच्ची ईंट	89,795	30,169	2,820	3,547	776	10,046	10,662	22,538	8,808	429	Mud/unburnt brick
लकड़ी	14,457	1,936	1,592	221	548	414	6,739	2,946	0	61	Wood
पत्थर (मसाला/गारे के साथ नहीं)	2,08,442	5,415	1,682	2,156	278	5,958	1,34,595	15,908	42,023	427	Stone not packed with mortar
पत्थर (मसाला/गारे के साथ)	4,94,810	4,447	981	2,482	599	8,438	2,50,080	33,354	1,93,825	604	Stone packed with mortar
जी.आई/धातु/ एस्बेस्टस चादरें	5,099	93	77	35	37	137	441	3,817	441	21	G.I./metal/asbestos sheets
पक्की ईंट	11,00,796	16,586	2,640	4,048	2,333	3,97,420	13,011	70,259	5,93,177	1,322	Burnt brick
कंक्रीट	37,027	339	37	77	108	1,345	1,296	1,709	32,077	39	Concrete
अन्य कोई	3,443	77	50	25	16	1,119	172	207	1,702	75	Any other
ग्रामीण/Rural											
सभी सामग्री	14,04,845	72,908	8,059	11,573	3,259	2,78,975	4,06,316	93,284	5,28,358	2,113	All Material
घास/फूस/बांस आदि	33,618	24,496	1,728	865	157	343	875	5,095	0	59	Grass/thatch/bamboo etc.
प्लास्टिक/पोलिथिन	1,706	439	594	75	18	259	140	176	0	5	Plastic/Polythene
मिट्टी/कच्ची ईंट	70,633	25,787	1,323	3,157	643	7,747	9,591	16,501	5,632	252	Mud/unburnt brick
लकड़ी	12,544	1,565	1,091	178	517	320	6,576	2,246	0	51	Wood
पत्थर (मसाला/गारे के साथ नहीं)	1,98,515	5,016	1,530	2,072	231	3,671	1,32,955	13,115	39,524	401	Stone not packed with mortar
पत्थर (मसाला/गारे के साथ)	4,72,192	3,930	940	2,350	446	6,248	2,47,276	26,250	1,84,191	561	Stone packed with mortar
जी.आई/धातु/ एस्बेस्टस चादरें	2,088	61	24	16	20	76	226	1,372	279	14	G.I./metal/asbestos sheets
पक्की ईंट	5,92,010	11,393	787	2,804	1,174	2,58,982	7,476	27,792	2,80,920	682	Burnt brick
कंक्रीट	19,497	167	13	39	46	607	1,082	633	16,888	22	Concrete
अन्य कोई	2,042	54	29	17	7	722	119	104	924	66	Any other
नगरीय/Urban											
सभी सामग्री	5,92,223	14,428	6,739	2,067	1,631	1,46,722	11,868	64,086	3,43,695	987	All Material
घास/फूस/बांस आदि	5,839	3,178	1,184	75	11	62	93	1,184	0	52	Grass/thatch/bamboo etc.
प्लास्टिक/पोलिथिन	2,036	161	1,413	34	9	156	80	177	0	6	Plastic/Polythene
मिट्टी/कच्ची ईंट	19,162	4,382	1,497	390	133	2,299	1,071	6,037	3,176	177	Mud/unburnt brick
लकड़ी	1,913	371	501	43	31	94	163	700	0	10	Wood
पत्थर (मसाला/गारे के साथ नहीं)	9,927	399	152	84	47	2,287	1,640	2,793	2,499	26	Stone not packed with mortar
पत्थर (मसाला/गारे के साथ)	22,618	517	41	132	153	2,190	2,804	7,104	9,634	43	Stone packed with mortar
जी.आई/धातु/ एस्बेस्टस चादरें	3,011	32	53	19	17	61	215	2,445	162	7	G.I./metal/asbestos sheets
पक्की ईंट	5,08,786	5,193	1,853	1,244	1,159	1,38,438	5,535	42,467	3,12,257	640	Burnt brick
कंक्रीट	17,530	172	24	38	62	738	214	1,076	15,189	17	Concrete
अन्य कोई	1,401	23	21	8	9	397	53	103	778	9	Any other

ज ज-3: परिवारों द्वारा धारित जनगणना मकानों की छत और दीवार में प्रयुक्त प्रमुख सामग्री के अनुसार परिवार
HH-3: HOUSEHOLDS BY PREDOMINANT MATERIALS OF ROOF AND WALL OF CENSUS HOUSES OCCUPIED BY THEM

1	2	3	4	5	6	7	8	9	10	11	
राज्य - हरियाणा 06/STATE - HARYANA 06											
शेरा/Total											
सभी सामग्री	47,17,954	9,54,570	18,724	2,09,680	58,952	6,87,558	11,29,335	1,08,398	15,35,416	15,321	All Material
घास/फूस/बांस आदि	30,044	24,131	2,823	551	126	739	885	592	0	197	Grass/thatch/bamboo etc.
प्लास्टिक/पोलिथिन	10,197	1,868	6,294	376	117	487	843	169	0	43	Plastic/Polythene
मिट्टी/कच्ची ईंट	2,02,960	1,18,706	3,994	9,631	3,285	16,587	23,011	18,727	8,171	848	Mud/unburnt brick
लकड़ी	3,860	1,027	163	280	196	1,020	848	297	0	29	Wood
पत्थर (मसाला/गारे के साथ नहीं)	74,299	9,780	302	2,989	1,930	12,589	25,858	4,320	16,201	330	Stone not packed with mortar
पत्थर (मसाला/गारे के साथ)	1,91,688	16,631	338	4,570	4,199	21,568	1,01,140	6,838	35,373	1,031	Stone packed with mortar
जी.आई/धातु/ एस्बेस्टस चादरें	4,005	240	25	45	228	245	725	2,099	390	8	G.I./metal/asbestos sheets
पक्की ईंट	41,07,644	7,73,201	4,386	1,89,094	47,860	6,29,378	9,66,031	73,397	14,12,165	12,132	Burnt brick
कंक्रीट	87,240	8,167	203	2,029	939	4,428	8,373	1,788	61,060	253	Concrete
अन्य कोई	6,017	819	196	115	72	517	1,621	171	2,056	450	Any other
ग्रामीण/Rural											
सभी सामग्री	29,66,053	8,00,589	6,509	1,81,973	37,360	5,46,965	8,02,697	48,897	5,31,664	9,399	All Material
घास/फूस/बांस आदि	20,595	17,711	782	404	69	556	572	370	0	131	Grass/thatch/bamboo etc.
प्लास्टिक/पोलिथिन	3,117	963	961	206	44	359	492	65	0	27	Plastic/Polythene
मिट्टी/कच्ची ईंट	1,38,709	96,244	1,406	7,039	1,939	10,955	11,328	5,586	3,704	508	Mud/unburnt brick
लकड़ी	1,925	612	52	127	87	430	478	123	0	16	Wood
पत्थर (मसाला/गारे के साथ नहीं)	38,866	7,104	186	1,956	880	7,048	14,147	2,310	5,037	198	Stone not packed with mortar
पत्थर (मसाला/गारे के साथ)	1,24,763	13,219	158	3,308	2,208	13,396	75,056	3,115	13,553	750	Stone packed with mortar
जी.आई/धातु/ एस्बेस्टस चादरें	1,035	93	9	13	124	121	256	327	88	4	G.I./metal/asbestos sheets
पक्की ईंट	26,00,894	6,58,707	2,852	1,67,342	31,534	5,10,884	6,95,325	36,338	4,90,424	7,488	Burnt brick
कंक्रीट	33,354	5,346	78	1,491	448	2,877	3,985	609	18,409	111	Concrete
अन्य कोई	2,795	590	25	87	27	339	1,058	54	449	166	Any other
नगरीय/Urban											
सभी सामग्री	17,51,901	1,53,981	12,215	27,707	21,592	1,40,593	3,26,638	59,501	10,03,752	5,922	All Material
घास/फूस/बांस आदि	9,449	6,420	2,041	147	57	183	313	222	0	66	Grass/thatch/bamboo etc.
प्लास्टिक/पोलिथिन	7,080	905	5,333	170	73	128	351	104	0	16	Plastic/Polythene
मिट्टी/कच्ची ईंट	64,251	22,462	2,588	2,592	1,346	5,632	11,683	13,141	4,467	340	Mud/unburnt brick
लकड़ी	1,935	415	111	153	109	590	370	174	0	13	Wood
पत्थर (मसाला/गारे के साथ नहीं)	35,433	2,676	116	1,033	1,050	5,541	11,711	2,010	11,164	132	Stone not packed with mortar
पत्थर (मसाला/गारे के साथ)	66,925	3,412	180	1,262	1,991	8,172	26,084	3,723	21,820	281	Stone packed with mortar
जी.आई/धातु/ एस्बेस्टस चादरें	2,970	147	16	32	104	124	469	1,772	302	4	G.I./metal/asbestos sheets
पक्की ईंट	15,06,750	1,14,494	1,534	21,752	16,326	1,18,494	2,70,706	37,059	9,21,741	4,644	Burnt brick
कंक्रीट	53,886	2,821	125	538	491	1,551	4,388	1,179	42,651	142	Concrete
अन्य कोई	3,222	229	171	28	45	178	563	117	1,607	284	Any other

ज ज-3: परिवारों द्वारा धारित जनगणना मकानों की छत और दीवार में प्रयुक्त प्रमुख सामग्री के अनुसार परिवार
HH-3: HOUSEHOLDS BY PREDOMINANT MATERIALS OF ROOF AND WALL OF CENSUS HOUSES OCCUPIED BY THEM

1	2	3	4	5	6	7	8	9	10	11	
संघ राज्यक्षेत्र - रा.रा.क्षे. दिल्ली 07/UNION TERRITORY - NCT OF DELHI 07											
शेरा/Total											
सभी सामग्री	33,40,538	38,675	26,822	10,109	20,757	1,39,413	7,82,041	1,85,634	21,32,730	4,357	All Material
घास/फूस/बांस आदि	11,521	8,355	2,225	38	33	56	160	643	0	11	Grass/thatch/bamboo etc.
प्लास्टिक/पोलिथिन	9,021	1,928	6,115	67	32	64	288	515	0	12	Plastic/Polythene
मिट्टी/कच्ची ईंट	73,551	11,688	8,317	2,030	2,052	5,055	17,444	21,806	4,718	441	Mud/unburnt brick
लकड़ी	4,900	1,307	1,396	146	162	348	582	942	0	17	Wood
पत्थर (मसाला/गारे के साथ नहीं)	37,208	709	321	449	1,066	7,294	12,038	4,178	11,069	84	Stone not packed with mortar
पत्थर (मसाला/गारे के साथ)	1,24,517	968	584	805	2,026	12,129	40,828	9,330	57,704	143	Stone packed with mortar
जी.आई/धातु/ एस्बेस्टस चादरें	6,376	206	94	32	154	248	875	4,020	739	8	G.I./metal/asbestos sheets
पक्की ईंट	28,83,363	12,867	7,438	6,162	14,184	1,11,623	6,91,887	1,40,423	18,95,409	3,370	Burnt brick
कंक्रीट	1,85,151	570	111	372	1,031	2,435	16,702	3,557	1,60,259	114	Concrete
अन्य कोई	4,930	77	221	8	17	161	1,237	220	2,832	157	Any other
ग्रामीण/Rural											
सभी सामग्री	79,115	2,366	573	454	564	5,614	35,168	9,044	24,998	334	All Material
घास/फूस/बांस आदि	932	736	142	6	0	1	10	36	0	1	Grass/thatch/bamboo etc.
प्लास्टिक/पोलिथिन	206	51	130	2	0	0	8	15	0	0	Plastic/Polythene
मिट्टी/कच्ची ईंट	2,060	380	129	53	16	153	549	699	69	12	Mud/unburnt brick
लकड़ी	105	33	14	2	8	12	21	14	0	1	Wood
पत्थर (मसाला/गारे के साथ नहीं)	1,376	31	3	22	38	328	465	246	238	5	Stone not packed with mortar
पत्थर (मसाला/गारे के साथ)	3,367	73	6	16	75	233	1,402	384	1,168	10	Stone packed with mortar
जी.आई/धातु/ एस्बेस्टस चादरें	147	7	3	0	20	4	17	37	58	1	G.I./metal/asbestos sheets
पक्की ईंट	67,370	1,028	146	345	397	4,842	31,749	7,382	21,186	295	Burnt brick
कंक्रीट	3,440	19	0	7	9	37	885	222	2,257	4	Concrete
अन्य कोई	112	8	0	1	1	4	62	9	22	5	Any other
नगरीय/Urban											
सभी सामग्री	32,61,423	36,309	26,249	9,655	20,193	1,33,799	7,46,873	1,76,590	21,07,732	4,023	All Material
घास/फूस/बांस आदि	10,589	7,619	2,083	32	33	55	150	607	0	10	Grass/thatch/bamboo etc.
प्लास्टिक/पोलिथिन	8,815	1,877	5,985	65	32	64	280	500	0	12	Plastic/Polythene
मिट्टी/कच्ची ईंट	71,491	11,308	8,188	1,977	2,036	4,902	16,895	21,107	4,649	429	Mud/unburnt brick
लकड़ी	4,795	1,274	1,382	144	154	336	561	928	0	16	Wood
पत्थर (मसाला/गारे के साथ नहीं)	35,832	678	318	427	1,028	6,966	11,573	3,932	10,831	79	Stone not packed with mortar
पत्थर (मसाला/गारे के साथ)	1,21,150	895	578	789	1,951	11,896	39,426	8,946	56,536	133	Stone packed with mortar
जी.आई/धातु/ एस्बेस्टस चादरें	6,229	199	91	32	134	244	858	3,983	681	7	G.I./metal/asbestos sheets
पक्की ईंट	28,15,993	11,839	7,292	5,817	13,787	1,06,781	6,60,138	1,33,041	18,74,223	3,075	Burnt brick
कंक्रीट	1,81,711	551	111	365	1,022	2,398	15,817	3,335	1,58,002	110	Concrete
अन्य कोई	4,818	69	221	7	16	157	1,175	211	2,810	152	Any other

ज ज-3: परिवारों द्वारा धारित जनगणना मकानों की छत और दीवार में प्रयुक्त प्रमुख सामग्री के अनुसार परिवार
HH-3: HOUSEHOLDS BY PREDOMINANT MATERIALS OF ROOF AND WALL OF CENSUS HOUSES OCCUPIED BY THEM

1	2	3	4	5	6	7	8	9	10	11	
राज्य - राजस्थान 08/STATE - RAJASTHAN 08											
शेरा/Total											
सभी सामग्री	1,25,81,303	17,29,017	46,981	15,27,154	2,89,721	5,23,926	63,70,605	6,35,337	13,98,699	59,863	All Material
घास/फूस/बांस आदि	3,38,543	2,72,652	9,741	24,279	2,901	1,144	18,568	8,159	0	1,099	Grass/thatch/bamboo etc.
प्लास्टिक/पोलिथिन	18,361	4,433	4,786	2,309	502	532	4,615	1,040	0	144	Plastic/Polythene
मिट्टी/कच्ची ईंट	27,78,419	11,22,006	15,716	10,72,546	1,55,428	24,338	1,82,397	1,78,038	14,345	13,605	Mud/unburnt brick
लकड़ी	58,403	32,677	1,382	3,503	4,385	3,216	10,953	1,838	0	449	Wood
पत्थर (मसाला/गारे के साथ नहीं)	8,66,980	66,496	4,393	77,795	19,583	27,732	5,48,848	49,527	67,318	5,288	Stone not packed with mortar
पत्थर (मसाला/गारे के साथ)	48,27,527	1,30,196	7,065	2,75,478	55,838	70,289	36,96,255	1,41,347	4,32,674	18,385	Stone packed with mortar
जी.आई/धातु/ एस्बेस्टस चादरें	8,431	770	87	328	380	193	2,431	2,879	1,188	175	G.I./metal/asbestos sheets
पक्की ईंट	35,89,641	94,793	3,512	68,354	49,175	3,93,177	18,71,150	2,44,680	8,49,604	15,196	Burnt brick
कंक्रीट	46,727	1,487	92	1,335	811	1,198	12,210	4,521	24,820	253	Concrete
अन्य कोई	48,271	3,507	207	1,227	718	2,107	23,178	3,308	8,750	5,269	Any other
ग्रामीण/Rural											
सभी सामग्री	94,90,363	16,33,237	34,125	14,82,066	2,66,955	3,73,547	46,41,165	4,91,882	5,20,786	46,600	All Material
घास/फूस/बांस आदि	3,23,854	2,64,056	8,567	23,772	2,769	948	15,381	7,377	0	984	Grass/thatch/bamboo etc.
प्लास्टिक/पोलिथिन	13,801	4,052	2,933	2,174	446	369	2,964	751	0	112	Plastic/Polythene
मिट्टी/कच्ची ईंट	26,27,698	10,71,832	11,759	10,46,675	1,50,709	19,918	1,49,943	1,57,629	7,247	11,986	Mud/unburnt brick
लकड़ी	51,162	32,311	1,062	3,272	3,134	2,083	7,595	1,311	0	394	Wood
पत्थर (मसाला/गारे के साथ नहीं)	6,74,497	61,565	2,735	75,283	17,347	19,301	4,13,491	40,912	39,990	3,873	Stone not packed with mortar
पत्थर (मसाला/गारे के साथ)	37,30,125	1,19,531	5,036	2,68,121	50,533	55,912	28,48,212	1,13,187	2,54,971	14,622	Stone packed with mortar
जी.आई/धातु/ एस्बेस्टस चादरें	4,058	697	53	289	198	96	1,255	1,082	266	122	G.I./metal/asbestos sheets
पक्की ईंट	20,15,105	74,796	1,763	60,140	40,573	2,72,679	11,80,803	1,63,933	2,10,440	9,978	Burnt brick
कंक्रीट	19,130	1,205	65	1,222	648	615	6,519	3,151	5,531	174	Concrete
अन्य कोई	30,933	3,192	152	1,118	598	1,626	15,002	2,549	2,341	4,355	Any other
नगरीय/Urban											
सभी सामग्री	30,90,940	95,780	12,856	45,088	22,766	1,50,379	17,29,440	1,43,455	8,77,913	13,263	All Material
घास/फूस/बांस आदि	14,689	8,596	1,174	507	132	196	3,187	782	0	115	Grass/thatch/bamboo etc.
प्लास्टिक/पोलिथिन	4,560	381	1,853	135	56	163	1,651	289	0	32	Plastic/Polythene
मिट्टी/कच्ची ईंट	1,50,721	50,174	3,957	25,871	4,719	4,420	32,454	20,409	7,098	1,619	Mud/unburnt brick
लकड़ी	7,241	366	320	231	1,251	1,133	3,358	527	0	55	Wood
पत्थर (मसाला/गारे के साथ नहीं)	1,92,483	4,931	1,658	2,512	2,236	8,431	1,35,357	8,615	27,328	1,415	Stone not packed with mortar
पत्थर (मसाला/गारे के साथ)	10,97,402	10,665	2,029	7,357	5,305	14,377	8,48,043	28,160	1,77,703	3,763	Stone packed with mortar
जी.आई/धातु/ एस्बेस्टस चादरें	4,373	73	34	39	182	97	1,176	1,797	922	53	G.I./metal/asbestos sheets
पक्की ईंट	15,74,536	19,997	1,749	8,214	8,602	1,20,498	6,90,347	80,747	6,39,164	5,218	Burnt brick
कंक्रीट	27,597	282	27	113	163	583	5,691	1,370	19,289	79	Concrete
अन्य कोई	17,338	315	55	109	120	481	8,176	759	6,409	914	Any other

ज ज-3: परिवारों द्वारा धारित जनगणना मकानों की छत और दीवार में प्रयुक्त प्रमुख सामग्री के अनुसार परिवार
HH-3: HOUSEHOLDS BY PREDOMINANT MATERIALS OF ROOF AND WALL OF CENSUS HOUSES OCCUPIED BY THEM

1	2	3	4	5	6	7	8	9	10	11	
राज्य - उत्तर प्रदेश 09/STATE - UTTAR PRADESH 09											
शेरा/Total											
सभी सामग्री	3,29,24,266	76,56,598	1,46,893	26,61,652	2,07,312	1,07,84,143	45,63,158	9,52,285	58,06,530	1,45,695	All Material
घास/फूस/बांस आदि	16,57,115	14,69,785	20,324	59,186	3,938	43,681	19,434	35,179	0	5,588	Grass/thatch/bamboo etc.
प्लास्टिक/पोलिथिन	1,03,058	31,080	13,539	10,849	1,234	30,257	11,631	3,735	0	733	Plastic/Polythene
मिट्टी/कच्ची ईंट	65,73,125	37,98,824	49,485	19,54,677	50,626	2,87,523	1,58,276	1,46,345	84,955	42,414	Mud/unburnt brick
लकड़ी	29,529	12,236	1,424	2,652	1,382	5,857	3,685	1,957	0	336	Wood
पत्थर (मसाला/गारे के साथ नहीं)	3,95,856	45,494	2,436	27,450	5,697	1,11,083	83,530	59,337	56,416	4,413	Stone not packed with mortar
पत्थर (मसाला/गारे के साथ)	6,60,454	42,190	2,049	24,028	10,055	1,72,107	2,44,763	26,783	1,35,234	3,245	Stone packed with mortar
जी.आई/धातु/ एस्बेस्टस चादरें	24,264	5,000	452	2,501	1,078	3,059	3,622	6,196	2,010	346	G.I./metal/asbestos sheets
पक्की ईंट	2,25,03,666	21,65,150	53,296	5,54,808	1,24,831	96,86,433	39,45,468	6,48,711	52,50,174	74,795	Burnt brick
कंक्रीट	1,99,828	17,175	724	5,268	1,917	46,826	20,506	7,128	99,209	1,075	Concrete
अन्य कोई	7,77,371	69,664	3,164	20,233	6,554	3,97,317	72,243	16,914	1,78,532	12,750	Any other
ग्रामीण/Rural											
सभी सामग्री	2,54,75,071	70,20,125	94,607	24,88,371	1,53,912	80,20,652	33,68,329	6,95,341	35,21,226	1,12,508	All Material
घास/फूस/बांस आदि	15,63,315	13,99,543	15,038	55,791	3,507	37,487	15,917	31,102	0	4,930	Grass/thatch/bamboo etc.
प्लास्टिक/पोलिथिन	79,331	27,308	7,376	9,502	879	22,551	8,524	2,646	0	545	Plastic/Polythene
मिट्टी/कच्ची ईंट	60,86,690	35,79,525	31,790	18,66,653	44,149	2,30,125	1,16,828	1,16,247	63,888	37,485	Mud/unburnt brick
लकड़ी	20,820	10,445	781	2,065	771	3,148	2,300	1,086	0	224	Wood
पत्थर (मसाला/गारे के साथ नहीं)	2,50,848	35,858	1,382	23,144	2,848	64,919	49,152	41,072	29,268	3,205	Stone not packed with mortar
पत्थर (मसाला/गारे के साथ)	3,95,964	33,177	1,150	20,141	5,290	99,931	1,56,298	15,055	62,946	1,976	Stone packed with mortar
जी.आई/धातु/ एस्बेस्टस चादरें	14,537	4,391	292	2,142	431	1,622	1,810	2,816	829	204	G.I./metal/asbestos sheets
पक्की ईंट	1,63,54,189	18,54,853	34,155	4,86,870	90,795	72,11,482	29,50,327	4,68,954	32,02,811	53,942	Burnt brick
कंक्रीट	1,10,932	13,529	449	4,225	830	33,296	12,727	3,901	41,376	599	Concrete
अन्य कोई	5,98,445	61,496	2,194	17,838	4,412	3,16,091	54,446	12,462	1,20,108	9,398	Any other
नगरीय/Urban											
सभी सामग्री	74,49,195	6,36,473	52,286	1,73,281	53,400	27,63,491	11,94,829	2,56,944	22,85,304	33,187	All Material
घास/फूस/बांस आदि	93,800	70,242	5,286	3,395	431	6,194	3,517	4,077	0	658	Grass/thatch/bamboo etc.
प्लास्टिक/पोलिथिन	23,727	3,772	6,163	1,347	355	7,706	3,107	1,089	0	188	Plastic/Polythene
मिट्टी/कच्ची ईंट	4,86,435	2,19,299	17,695	88,024	6,477	57,398	41,448	30,098	21,067	4,929	Mud/unburnt brick
लकड़ी	8,709	1,791	643	587	611	2,709	1,385	871	0	112	Wood
पत्थर (मसाला/गारे के साथ नहीं)	1,45,008	9,636	1,054	4,306	2,849	46,164	34,378	18,265	27,148	1,208	Stone not packed with mortar
पत्थर (मसाला/गारे के साथ)	2,64,490	9,013	899	3,887	4,765	72,176	88,465	11,728	72,288	1,269	Stone packed with mortar
जी.आई/धातु/ एस्बेस्टस चादरें	9,727	609	160	359	647	1,437	1,812	3,380	1,181	142	G.I./metal/asbestos sheets
पक्की ईंट	61,49,477	3,10,297	19,141	67,938	34,036	24,74,951	9,95,141	1,79,757	20,47,363	20,853	Burnt brick
कंक्रीट	88,896	3,646	275	1,043	1,087	13,530	7,779	3,227	57,833	476	Concrete
अन्य कोई	1,78,926	8,168	970	2,395	2,142	81,226	17,797	4,452	58,424	3,352	Any other

ज ज-3: परिवारों द्वारा धारित जनगणना मकानों की छत और दीवार में प्रयुक्त प्रमुख सामग्री के अनुसार परिवार
HH-3: HOUSEHOLDS BY PREDOMINANT MATERIALS OF ROOF AND WALL OF CENSUS HOUSES OCCUPIED BY THEM

1	2	3	4	5	6	7	8	9	10	11	
राज्य - बिहार 10/STATE - BIHAR 10											
शेरा/Total											
सभी सामग्री	1,89,40,629	58,94,534	2,06,979	35,68,254	1,77,737	14,72,057	10,62,980	19,79,137	45,01,513	77,438	All Material
घास/फूस/बांस आदि	52,83,497	37,69,410	95,293	4,10,287	24,326	13,295	25,094	9,35,033	0	10,759	Grass/thatch/bamboo etc.
प्लास्टिक/पोलिथिन	91,427	36,405	18,364	17,593	1,847	4,747	4,527	7,240	0	704	Plastic/Polythene
मिट्टी/कच्ची ईंट	35,92,902	13,85,200	38,331	16,19,843	39,285	1,35,419	67,677	1,78,214	1,09,824	19,109	Mud/unburnt brick
लकड़ी	43,198	22,198	2,023	9,042	1,467	2,757	1,719	3,753	0	239	Wood
पत्थर (मसाला/गारे के साथ नहीं)	1,67,993	16,638	1,632	24,420	3,278	31,037	25,936	23,427	40,576	1,049	Stone not packed with mortar
पत्थर (मसाला/गारे के साथ)	2,19,446	9,639	1,009	12,621	4,433	33,651	64,768	12,010	80,443	872	Stone packed with mortar
जी.आई/धातु/ एस्बेस्टस चादरें	19,677	5,415	419	3,136	584	1,376	1,783	5,002	1,800	162	G.I./metal/asbestos sheets
पक्की ईंट	93,20,360	6,28,453	47,710	14,51,505	98,708	12,34,803	8,57,080	8,02,861	41,60,157	39,083	Burnt brick
कंक्रीट	1,45,442	13,662	1,038	11,652	1,475	8,840	7,063	7,370	93,480	862	Concrete
अन्य कोई	56,687	7,514	1,160	8,155	2,334	6,132	7,333	4,227	15,233	4,599	Any other
ग्रामीण/Rural											
सभी सामग्री	1,69,26,958	56,26,862	1,83,968	33,30,902	1,53,836	13,36,048	9,45,663	18,25,212	34,56,424	68,043	All Material
घास/फूस/बांस आदि	50,84,475	36,39,100	87,672	3,88,142	21,942	12,424	22,559	9,02,639	0	9,997	Grass/thatch/bamboo etc.
प्लास्टिक/पोलिथिन	83,056	33,933	15,960	16,259	1,611	4,268	3,987	6,427	0	611	Plastic/Polythene
मिट्टी/कच्ची ईंट	33,43,985	13,04,710	32,388	15,20,236	35,159	1,22,723	59,876	1,57,477	94,296	17,120	Mud/unburnt brick
लकड़ी	39,442	20,847	1,653	8,458	1,234	2,412	1,453	3,182	0	203	Wood
पत्थर (मसाला/गारे के साथ नहीं)	1,39,428	14,676	1,368	21,838	2,711	25,935	21,808	19,974	30,320	798	Stone not packed with mortar
पत्थर (मसाला/गारे के साथ)	1,61,104	8,105	796	10,850	3,360	27,330	49,878	9,450	50,680	655	Stone packed with mortar
जी.आई/धातु/ एस्बेस्टस चादरें	16,502	4,951	363	2,908	467	1,212	1,524	3,674	1,269	134	G.I./metal/asbestos sheets
पक्की ईंट	79,04,004	5,81,986	41,936	13,44,051	84,398	11,26,698	7,72,458	7,12,549	32,06,220	33,708	Burnt brick
कंक्रीट	1,05,492	11,577	809	10,556	1,135	7,394	5,769	6,133	61,450	669	Concrete
अन्य कोई	49,470	6,977	1,023	7,604	1,819	5,652	6,351	3,707	12,189	4,148	Any other
नगरीय/Urban											
सभी सामग्री	20,13,671	2,67,672	23,011	2,37,352	23,901	1,36,009	1,17,317	1,53,925	10,45,089	9,395	All Material
घास/फूस/बांस आदि	1,99,022	1,30,310	7,621	22,145	2,384	871	2,535	32,394	0	762	Grass/thatch/bamboo etc.
प्लास्टिक/पोलिथिन	8,371	2,472	2,404	1,334	236	479	540	813	0	93	Plastic/Polythene
मिट्टी/कच्ची ईंट	2,48,917	80,490	5,943	99,607	4,126	12,696	7,801	20,737	15,528	1,989	Mud/unburnt brick
लकड़ी	3,756	1,351	370	584	233	345	266	571	0	36	Wood
पत्थर (मसाला/गारे के साथ नहीं)	28,565	1,962	264	2,582	567	5,102	4,128	3,453	10,256	251	Stone not packed with mortar
पत्थर (मसाला/गारे के साथ)	58,342	1,534	213	1,771	1,073	6,321	14,890	2,560	29,763	217	Stone packed with mortar
जी.आई/धातु/ एस्बेस्टस चादरें	3,175	464	56	228	117	164	259	1,328	531	28	G.I./metal/asbestos sheets
पक्की ईंट	14,16,356	46,467	5,774	1,07,454	14,310	1,08,105	84,622	90,312	9,53,937	5,375	Burnt brick
कंक्रीट	39,950	2,085	229	1,096	340	1,446	1,294	1,237	32,030	193	Concrete
अन्य कोई	7,217	537	137	551	515	480	982	520	3,044	451	Any other

ज ज-3: परिवारों द्वारा धारित जनगणना मकानों की छत और दीवार में प्रयुक्त प्रमुख सामग्री के अनुसार परिवार
HH-3: HOUSEHOLDS BY PREDOMINANT MATERIALS OF ROOF AND WALL OF CENSUS HOUSES OCCUPIED BY THEM

1	2	3	4	5	6	7	8	9	10	11	1
राज्य - सिक्किम 11/STATE - SIKKIM 11											
योग/Total											
सभी सामग्री	1,28,131	7,367	1,251	305	92	480	1,465	87,418	29,610	143	All Material
घास/फूस/बांस आदि	18,829	4,110	683	45	16	13	140	13,793	0	29	Grass/thatch/bamboo etc.
प्लास्टिक/पोलिथिन	1,419	172	136	3	16	5	90	993	0	4	Plastic/Polythene
मिट्टी/कच्ची ईंट	13,692	1,329	129	49	13	51	188	11,392	517	24	Mud/unburnt brick
लकड़ी	31,509	1,247	172	99	12	25	274	29,654	0	26	Wood
पत्थर (मसाला/गारे के साथ नहीं)	5,939	248	26	12	4	101	107	5,165	273	3	Stone not packed with mortar
पत्थर (मसाला/गारे के साथ)	3,693	47	3	8	1	2	28	3,103	494	7	Stone packed with mortar
जी.आई/धातु/ एस्बेस्टस चादरें	2,017	20	40	5	2	6	136	1,764	40	4	G.I./metal/asbestos sheets
पक्की ईंट	31,491	91	22	52	22	244	303	11,667	19,074	16	Burnt brick
कंक्रीट	17,738	48	16	24	6	28	163	8,261	9,182	10	Concrete
अन्य कोई	1,804	55	24	8	0	5	36	1,626	30	20	Any other
ग्रामीण/Rural											
सभी सामग्री	92,370	7,009	1,079	255	56	167	900	72,857	9,930	117	All Material
घास/फूस/बांस आदि	16,986	3,980	608	38	13	9	101	12,208	0	29	Grass/thatch/bamboo etc.
प्लास्टिक/पोलिथिन	1,276	166	126	3	15	5	60	897	0	4	Plastic/Polythene
मिट्टी/कच्ची ईंट	12,383	1,261	114	46	8	25	117	10,476	318	18	Mud/unburnt brick
लकड़ी	29,088	1,179	139	89	8	15	214	27,424	0	20	Wood
पत्थर (मसाला/गारे के साथ नहीं)	5,499	245	25	10	4	58	76	4,971	107	3	Stone not packed with mortar
पत्थर (मसाला/गारे के साथ)	3,311	42	3	7	0	1	24	2,982	245	7	Stone packed with mortar
जी.आई/धातु/ एस्बेस्टस चादरें	1,609	16	24	5	0	1	109	1,426	24	4	G.I./metal/asbestos sheets
पक्की ईंट	9,933	48	13	31	7	34	72	4,882	4,840	6	Burnt brick
कंक्रीट	10,803	24	4	18	1	14	105	6,253	4,375	9	Concrete
अन्य कोई	1,482	48	23	8	0	5	22	1,338	21	17	Any other
नगरीय/Urban											
सभी सामग्री	35,761	358	172	50	36	313	565	14,561	19,680	26	All Material
घास/फूस/बांस आदि	1,843	130	75	7	3	4	39	1,585	0	0	Grass/thatch/bamboo etc.
प्लास्टिक/पोलिथिन	143	6	10	0	1	0	30	96	0	0	Plastic/Polythene
मिट्टी/कच्ची ईंट	1,309	68	15	3	5	26	71	916	199	6	Mud/unburnt brick
लकड़ी	2,421	68	33	10	4	10	60	2,230	0	6	Wood
पत्थर (मसाला/गारे के साथ नहीं)	440	3	1	2	0	43	31	194	166	0	Stone not packed with mortar
पत्थर (मसाला/गारे के साथ)	382	5	0	1	1	1	4	121	249	0	Stone packed with mortar
जी.आई/धातु/ एस्बेस्टस चादरें	408	4	16	0	2	5	27	338	16	0	G.I./metal/asbestos sheets
पक्की ईंट	21,558	43	9	21	15	210	231	6,785	14,234	10	Burnt brick
कंक्रीट	6,935	24	12	6	5	14	58	2,008	4,807	1	Concrete
अन्य कोई	322	7	1	0	0	0	14	288	9	3	Any other

ज ज-3: परिवारों द्वारा धारित जनगणना मकानों की छत और दीवार में प्रयुक्त प्रमुख सामग्री के अनुसार परिवार
HH-3: HOUSEHOLDS BY PREDOMINANT MATERIALS OF ROOF AND WALL OF CENSUS HOUSES OCCUPIED BY THEM

1	2	3	4	5	6	7	8	9	10	11	1
राज्य - अरुणाचल प्रदेश 12/STATE - ARUNACHAL PRADESH 12											
योग/Total											
सभी सामग्री	2,61,614	1,22,167	1,239	1,008	285	506	2,321	1,20,826	10,287	2,975	All Material
घास/फूस/बांस आदि	1,68,453	1,10,383	640	647	68	42	702	54,078	0	1,893	Grass/thatch/bamboo etc.
प्लास्टिक/पोलिथिन	3,940	1,662	391	22	13	4	231	1,543	0	74	Plastic/Polythene
मिट्टी/कच्ची ईंट	4,894	1,123	34	41	29	32	106	3,350	152	27	Mud/unburnt brick
लकड़ी	23,295	7,366	100	114	45	12	170	14,935	0	553	Wood
पत्थर (मसाला/गारे के साथ नहीं)	7,502	602	30	29	7	140	188	6,155	241	110	Stone not packed with mortar
पत्थर (मसाला/गारे के साथ)	5,684	120	2	39	45	45	98	4,909	402	24	Stone packed with mortar
जी.आई/धातु/ एस्बेस्टस चादरें	1,642	99	7	5	2	2	66	1,395	55	11	G.I./metal/asbestos sheets
पक्की ईंट	14,584	173	12	31	43	167	450	9,658	4,026	24	Burnt brick
कंक्रीट	21,135	294	15	67	33	30	295	15,137	5,230	34	Concrete
अन्य कोई	10,485	345	8	13	0	32	15	9,666	181	225	Any other
ग्रामीण/Rural											
सभी सामग्री	1,95,723	1,10,481	982	695	99	133	1,201	77,490	2,345	2,297	All Material
घास/फूस/बांस आदि	1,42,253	99,853	487	511	33	23	454	39,412	0	1,480	Grass/thatch/bamboo etc.
प्लास्टिक/पोलिथिन	3,177	1,481	360	10	11	3	195	1,070	0	47	Plastic/Polythene
मिट्टी/कच्ची ईंट	2,904	896	21	13	4	5	32	1,871	44	18	Mud/unburnt brick
लकड़ी	19,010	6,913	81	93	25	4	115	11,268	0	511	Wood
पत्थर (मसाला/गारे के साथ नहीं)	5,683	572	19	8	5	25	64	4,867	109	14	Stone not packed with mortar
पत्थर (मसाला/गारे के साथ)	3,234	90	1	22	8	16	55	2,935	97	10	Stone packed with mortar
जी.आई/धातु/ एस्बेस्टस चादरें	1,053	80	3	4	1	2	60	886	9	8	G.I./metal/asbestos sheets
पक्की ईंट	6,169	123	4	10	9	39	124	4,792	1,061	7	Burnt brick
कंक्रीट	7,671	211	4	22	3	12	96	6,346	964	13	Concrete
अन्य कोई	4,569	262	2	2	0	4	6	4,043	61	189	Any other
नगरीय/Urban											
सभी सामग्री	65,891	11,686	257	313	186	373	1,120	43,336	7,942	678	All Material
घास/फूस/बांस आदि	26,200	10,530	153	136	35	19	248	14,666	0	413	Grass/thatch/bamboo etc.
प्लास्टिक/पोलिथिन	763	181	31	12	2	1	36	473	0	27	Plastic/Polythene
मिट्टी/कच्ची ईंट	1,990	227	13	28	25	27	74	1,479	108	9	Mud/unburnt brick
लकड़ी	4,285	453	19	21	20	8	55	3,667	0	42	Wood
पत्थर (मसाला/गारे के साथ नहीं)	1,819	30	11	21	2	115	124	1,288	132	96	Stone not packed with mortar
पत्थर (मसाला/गारे के साथ)	2,450	30	1	17	37	29	43	1,974	305	14	Stone packed with mortar
जी.आई/धातु/ एस्बेस्टस चादरें	589	19	4	1	1	0	6	509	46	3	G.I./metal/asbestos sheets
पक्की ईंट	8,415	50	8	21	34	128	326	4,866	2,965	17	Burnt brick
कंक्रीट	13,464	83	11	45	30	18	199	8,791	4,266	21	Concrete
अन्य कोई	5,916	83	6	11	0	28	9	5,623	120	36	Any other

ज ज-3: परिवारों द्वारा धारित जनगणना मकानों की छत और दीवार में प्रयुक्त प्रमुख सामग्री के अनुसार परिवार
HH-3: HOUSEHOLDS BY PREDOMINANT MATERIALS OF ROOF AND WALL OF CENSUS HOUSES OCCUPIED BY THEM

1	2	3	4	5	6	7	8	9	10	11	1
राज्य - नागालैंड 13/STATE - NAGALAND 13											
शेरा/Total											
सभी सामग्री	3,99,965	75,749	1,453	877	870	867	6,177	2,90,365	22,397	1,210	All Material
घास/फूस/बांस आदि	1,98,008	68,370	593	397	273	63	1,141	1,26,356	0	815	Grass/thatch/bamboo etc.
प्लास्टिक/पोलिथिन	4,955	684	94	28	25	5	280	3,825	0	14	Plastic/Polythene
मिट्टी/कच्ची ईंट	12,947	2,031	74	58	31	48	265	10,229	188	23	Mud/unburnt brick
लकड़ी	90,732	3,447	418	164	219	47	1,011	85,256	0	170	Wood
पत्थर (मसाला/गारे के साथ नहीं)	1,999	31	10	5	8	41	214	1,527	157	6	Stone not packed with mortar
पत्थर (मसाला/गारे के साथ)	2,110	17	5	14	21	35	233	1,505	275	5	Stone packed with mortar
जी.आई/धातु/ एस्बेस्टस चादरें	9,156	181	14	14	12	3	190	8,653	80	9	G.I./metal/asbestos sheets
पक्की ईंट	55,125	682	185	155	222	587	2,215	37,659	13,340	80	Burnt brick
कंक्रीट	22,491	262	50	36	55	35	600	13,141	8,287	25	Concrete
अन्य कोई	2,442	44	10	6	4	3	28	2,214	70	63	Any other
ग्रामीण/Rural											
सभी सामग्री	2,84,911	68,574	941	562	635	234	2,362	2,06,510	4,283	810	All Material
घास/फूस/बांस आदि	1,59,954	62,450	367	268	252	48	610	95,345	0	614	Grass/thatch/bamboo etc.
प्लास्टिक/पोलिथिन	3,588	592	79	12	21	2	103	2,773	0	6	Plastic/Polythene
मिट्टी/कच्ची ईंट	10,974	1,880	29	45	21	24	102	8,817	47	9	Mud/unburnt brick
लकड़ी	75,670	3,132	307	130	191	31	700	71,043	0	136	Wood
पत्थर (मसाला/गारे के साथ नहीं)	913	14	1	4	5	7	21	809	49	3	Stone not packed with mortar
पत्थर (मसाला/गारे के साथ)	887	4	1	1	11	1	37	730	100	2	Stone packed with mortar
जी.आई/धातु/ एस्बेस्टस चादरें	3,866	52	7	8	6	1	40	3,718	34	0	G.I./metal/asbestos sheets
पक्की ईंट	22,065	346	120	75	94	115	547	18,014	2,740	14	Burnt brick
कंक्रीट	6,417	70	24	18	32	4	202	4,761	1,300	6	Concrete
अन्य कोई	577	34	6	1	2	1	0	500	13	20	Any other
नगरीय/Urban											
सभी सामग्री	1,15,054	7,175	512	315	235	633	3,815	83,855	18,114	400	All Material
घास/फूस/बांस आदि	38,054	5,920	226	129	21	15	531	31,011	0	201	Grass/thatch/bamboo etc.
प्लास्टिक/पोलिथिन	1,367	92	15	16	4	3	177	1,052	0	8	Plastic/Polythene
मिट्टी/कच्ची ईंट	1,973	151	45	13	10	24	163	1,412	141	14	Mud/unburnt brick
लकड़ी	15,062	315	111	34	28	16	311	14,213	0	34	Wood
पत्थर (मसाला/गारे के साथ नहीं)	1,086	17	9	1	3	34	193	718	108	3	Stone not packed with mortar
पत्थर (मसाला/गारे के साथ)	1,223	13	4	13	10	34	196	775	175	3	Stone packed with mortar
जी.आई/धातु/ एस्बेस्टस चादरें	5,290	129	7	6	6	2	150	4,935	46	9	G.I./metal/asbestos sheets
पक्की ईंट	33,060	336	65	80	128	472	1,668	19,645	10,600	66	Burnt brick
कंक्रीट	16,074	192	26	18	23	31	398	8,380	6,987	19	Concrete
अन्य कोई	1,865	10	4	5	2	2	28	1,714	57	43	Any other

ज ज-3: परिवारों द्वारा धारित जनगणना मकानों की छत और दीवार में प्रयुक्त प्रमुख सामग्री के अनुसार परिवार
HH-3: HOUSEHOLDS BY PREDOMINANT MATERIALS OF ROOF AND WALL OF CENSUS HOUSES OCCUPIED BY THEM

1	2	3	4	5	6	7	8	9	10	11	1
राज्य - मणिपुर 14/STATE - MANIPUR 14											
योग/Total											
सभी सामग्री	5,07,152	88,845	1,068	3,458	1,161	2,281	10,092	3,76,042	23,642	563	All Material
घास/फूस/बांस आदि	1,02,540	35,996	492	527	241	53	1,133	63,954	0	144	Grass/thatch/bamboo etc.
प्लास्टिक/पोलिथिन	3,534	977	119	50	9	9	219	2,120	0	31	Plastic/Polythene
मिट्टी/कच्ची ईंट	2,74,100	45,416	316	1,898	649	330	2,179	2,22,113	959	240	Mud/unburnt brick
लकड़ी	52,899	5,158	81	362	90	95	511	46,538	0	64	Wood
पत्थर (मसाला/गारे के साथ नहीं)	3,824	504	3	33	35	147	242	2,335	523	2	Stone not packed with mortar
पत्थर (मसाला/गारे के साथ)	2,825	51	6	52	7	86	451	1,450	721	1	Stone packed with mortar
जी.आई/धातु/ एस्बेस्टस चादरें	1,730	77	4	23	3	12	58	1,528	23	2	G.I./metal/asbestos sheets
पक्की ईंट	59,846	472	37	476	113	1,524	5,084	33,204	18,882	54	Burnt brick
कंक्रीट	4,878	49	4	24	13	24	194	2,034	2,518	18	Concrete
अन्य कोई	976	145	6	13	1	1	21	766	16	7	Any other
ग्रामीण/Rural											
सभी सामग्री	3,35,752	80,864	818	2,269	989	862	4,231	2,40,230	5,162	327	All Material
घास/फूस/बांस आदि	80,729	34,192	399	390	235	33	783	44,583	0	114	Grass/thatch/bamboo etc.
प्लास्टिक/पोलिथिन	2,761	915	108	38	7	5	156	1,506	0	26	Plastic/Polythene
मिट्टी/कच्ची ईंट	1,85,010	39,820	222	1,293	595	166	1,204	1,41,136	442	132	Mud/unburnt brick
लकड़ी	42,910	4,951	61	302	76	75	330	37,073	0	42	Wood
पत्थर (मसाला/गारे के साथ नहीं)	1,871	493	3	18	8	35	72	1,128	112	2	Stone not packed with mortar
पत्थर (मसाला/गारे के साथ)	937	42	4	26	0	29	111	615	109	1	Stone packed with mortar
जी.आई/धातु/ एस्बेस्टस चादरें	770	57	1	4	2	2	29	669	6	0	G.I./metal/asbestos sheets
पक्की ईंट	18,981	222	16	188	65	512	1,448	12,423	4,102	5	Burnt brick
कंक्रीट	1,131	34	1	7	1	4	88	608	385	3	Concrete
अन्य कोई	652	138	3	3	0	1	10	489	6	2	Any other
नगरीय/Urban											
सभी सामग्री	1,71,400	7,981	250	1,189	172	1,419	5,861	1,35,812	18,480	236	All Material
घास/फूस/बांस आदि	21,811	1,804	93	137	6	20	350	19,371	0	30	Grass/thatch/bamboo etc.
प्लास्टिक/पोलिथिन	773	62	11	12	2	4	63	614	0	5	Plastic/Polythene
मिट्टी/कच्ची ईंट	89,090	5,596	94	605	54	164	975	80,977	517	108	Mud/unburnt brick
लकड़ी	9,989	207	20	60	14	20	181	9,465	0	22	Wood
पत्थर (मसाला/गारे के साथ नहीं)	1,953	11	0	15	27	112	170	1,207	411	0	Stone not packed with mortar
पत्थर (मसाला/गारे के साथ)	1,888	9	2	26	7	57	340	835	612	0	Stone packed with mortar
जी.आई/धातु/ एस्बेस्टस चादरें	960	20	3	19	1	10	29	859	17	2	G.I./metal/asbestos sheets
पक्की ईंट	40,865	250	21	288	48	1,012	3,636	20,781	14,780	49	Burnt brick
कंक्रीट	3,747	15	3	17	12	20	106	1,426	2,133	15	Concrete
अन्य कोई	324	7	3	10	1	0	11	277	10	5	Any other

ज ज-3: परिवारों द्वारा धारित जनगणना मकानों की छत और दीवार में प्रयुक्त प्रमुख सामग्री के अनुसार परिवार
HH-3: HOUSEHOLDS BY PREDOMINANT MATERIALS OF ROOF AND WALL OF CENSUS HOUSES OCCUPIED BY THEM

1	2	3	4	5	6	7	8	9	10	11	1
राज्य - मिज़ोरम 15/STATE - MIZORAM 15											
शेरा/Total											
सभी सामग्री	2,21,077	38,941	1,133	135	285	274	2,091	1,47,776	30,172	270	All Material
घास/फूस/बांस आदि	64,077	34,359	760	33	59	10	530	28,226	0	100	Grass/thatch/bamboo etc.
प्लास्टिक/पोलिथिन	1,851	448	131	5	2	1	65	1,195	0	4	Plastic/Polythene
मिट्टी/कच्ची ईंट	462	33	3	2	1	65	10	295	53	0	Mud/unburnt brick
लकड़ी	5,931	260	15	11	79	5	57	5,496	0	8	Wood
पत्थर (मसाला/गारे के साथ नहीं)	379	29	1	0	2	29	19	220	79	0	Stone not packed with mortar
पत्थर (मसाला/गारे के साथ)	629	10	21	0	0	0	127	441	29	1	Stone packed with mortar
जी.आई/धातु/ एस्बेस्टस चादरें	1,06,577	3,154	164	64	76	61	1,009	1,00,549	1,462	38	G.I./metal/asbestos sheets
पक्की ईंट	15,898	337	11	10	47	64	145	4,473	10,800	11	Burnt brick
कंक्रीट	22,545	234	11	5	19	36	113	4,378	17,732	17	Concrete
अन्य कोई	2,728	77	16	5	0	3	16	2,503	17	91	Any other
ग्रामीण/Rural											
सभी सामग्री	1,04,874	32,768	757	81	79	44	662	68,788	1,496	199	All Material
घास/फूस/बांस आदि	51,560	31,734	590	26	46	4	275	18,797	0	88	Grass/thatch/bamboo etc.
प्लास्टिक/पोलिथिन	1,258	387	97	3	1	0	20	747	0	3	Plastic/Polythene
मिट्टी/कच्ची ईंट	160	18	2	0	0	4	3	125	8	0	Mud/unburnt brick
लकड़ी	4,156	181	11	7	13	4	37	3,901	0	2	Wood
पत्थर (मसाला/गारे के साथ नहीं)	71	1	0	0	0	2	2	60	6	0	Stone not packed with mortar
पत्थर (मसाला/गारे के साथ)	212	2	2	0	0	0	1	201	6	0	Stone packed with mortar
जी.आई/धातु/ एस्बेस्टस चादरें	42,457	358	46	39	14	17	289	41,567	109	18	G.I./metal/asbestos sheets
पक्की ईंट	1,565	46	3	3	4	8	12	988	500	1	Burnt brick
कंक्रीट	1,633	16	1	0	1	3	14	733	862	3	Concrete
अन्य कोई	1,802	25	5	3	0	2	9	1,669	5	84	Any other
नगरीय/Urban											
सभी सामग्री	1,16,203	6,173	376	54	206	230	1,429	78,988	28,676	71	All Material
घास/फूस/बांस आदि	12,517	2,625	170	7	13	6	255	9,429	0	12	Grass/thatch/bamboo etc.
प्लास्टिक/पोलिथिन	593	61	34	2	1	1	45	448	0	1	Plastic/Polythene
मिट्टी/कच्ची ईंट	302	15	1	2	1	61	7	170	45	0	Mud/unburnt brick
लकड़ी	1,775	79	4	4	66	1	20	1,595	0	6	Wood
पत्थर (मसाला/गारे के साथ नहीं)	308	28	1	0	2	27	17	160	73	0	Stone not packed with mortar
पत्थर (मसाला/गारे के साथ)	417	8	19	0	0	0	126	240	23	1	Stone packed with mortar
जी.आई/धातु/ एस्बेस्टस चादरें	64,120	2,796	118	25	62	44	720	58,982	1,353	20	G.I./metal/asbestos sheets
पक्की ईंट	14,333	291	8	7	43	56	133	3,485	10,300	10	Burnt brick
कंक्रीट	20,912	218	10	5	18	33	99	3,645	16,870	14	Concrete
अन्य कोई	926	52	11	2	0	1	7	834	12	7	Any other

ज ज-3: परिवारों द्वारा धारित जनगणना मकानों की छत और दीवार में प्रयुक्त प्रमुख सामग्री के अनुसार परिवार
HH-3: HOUSEHOLDS BY PREDOMINANT MATERIALS OF ROOF AND WALL OF CENSUS HOUSES OCCUPIED BY THEM

1	2	3	4	5	6	7	8	9	10	11	1
राज्य - त्रिपुरा 16/STATE - TRIPURA 16											
शेरा/Total											
सभी सामग्री	8,42,781	99,277	4,402	2,850	1,354	5,273	6,464	6,86,213	35,510	1,438	All Material
घास/फूस/बांस आदि	2,49,224	73,936	2,860	1,074	287	85	1,308	1,69,130	0	544	Grass/thatch/bamboo etc.
प्लास्टिक/पोलिथिन	3,777	579	282	67	6	8	118	2,692	0	25	Plastic/Polythene
मिट्टी/कच्ची ईंट	4,24,835	23,538	1,091	1,386	877	309	1,806	3,94,745	516	567	Mud/unburnt brick
लकड़ी	1,906	159	14	43	20	14	27	1,625	0	4	Wood
पत्थर (मसाला/गारे के साथ नहीं)	3,614	113	31	34	3	152	360	2,599	320	2	Stone not packed with mortar
पत्थर (मसाला/गारे के साथ)	4,522	35	3	8	17	114	385	2,890	1,063	7	Stone packed with mortar
जी.आई/धातु/ एस्बेस्टस चादरें	46,522	145	51	79	25	42	391	45,618	155	16	G.I./metal/asbestos sheets
पक्की ईंट	1,02,780	633	50	152	106	4,520	1,943	63,786	31,446	144	Burnt brick
कंक्रीट	4,249	22	6	3	12	29	121	2,061	1,979	16	Concrete
अन्य कोई	1,352	117	14	4	1	0	5	1,067	31	113	Any other
ग्रामीण/Rural											
सभी सामग्री	6,07,779	95,698	3,364	2,402	1,209	1,231	2,939	4,96,023	3,889	1,024	All Material
घास/फूस/बांस आदि	1,89,437	71,564	2,124	915	259	40	799	1,13,316	0	420	Grass/thatch/bamboo etc.
प्लास्टिक/पोलिथिन	2,846	526	240	56	6	1	48	1,956	0	13	Plastic/Polythene
मिट्टी/कच्ची ईंट	3,56,011	22,839	927	1,235	859	210	1,320	3,27,756	338	527	Mud/unburnt brick
लकड़ी	1,401	120	9	40	13	8	15	1,194	0	2	Wood
पत्थर (मसाला/गारे के साथ नहीं)	1,623	74	1	14	3	43	66	1,361	61	0	Stone not packed with mortar
पत्थर (मसाला/गारे के साथ)	1,990	27	3	5	10	20	103	1,617	202	3	Stone packed with mortar
जी.आई/धातु/ एस्बेस्टस चादरें	21,435	114	22	50	20	10	123	21,049	37	10	G.I./metal/asbestos sheets
पक्की ईंट	30,868	303	21	81	38	896	449	26,083	2,974	23	Burnt brick
कंक्रीट	1,272	19	4	2	1	3	15	956	268	4	Concrete
अन्य कोई	896	112	13	4	0	0	1	735	9	22	Any other
नगरीय/Urban											
सभी सामग्री	2,35,002	3,579	1,038	448	145	4,042	3,525	1,90,190	31,621	414	All Material
घास/फूस/बांस आदि	59,787	2,372	736	159	28	45	509	55,814	0	124	Grass/thatch/bamboo etc.
प्लास्टिक/पोलिथिन	931	53	42	11	0	7	70	736	0	12	Plastic/Polythene
मिट्टी/कच्ची ईंट	68,824	699	164	151	18	99	486	66,989	178	40	Mud/unburnt brick
लकड़ी	505	39	5	3	7	6	12	431	0	2	Wood
पत्थर (मसाला/गारे के साथ नहीं)	1,991	39	30	20	0	109	294	1,238	259	2	Stone not packed with mortar
पत्थर (मसाला/गारे के साथ)	2,532	8	0	3	7	94	282	1,273	861	4	Stone packed with mortar
जी.आई/धातु/ एस्बेस्टस चादरें	25,087	31	29	29	5	32	268	24,569	118	6	G.I./metal/asbestos sheets
पक्की ईंट	71,912	330	29	71	68	3,624	1,494	37,703	28,472	121	Burnt brick
कंक्रीट	2,977	3	2	1	11	26	106	1,105	1,711	12	Concrete
अन्य कोई	456	5	1	0	1	0	4	332	22	91	Any other

ज ज-3: परिवारों द्वारा धारित जनगणना मकानों की छत और दीवार में प्रयुक्त प्रमुख सामग्री के अनुसार परिवार
HH-3: HOUSEHOLDS BY PREDOMINANT MATERIALS OF ROOF AND WALL OF CENSUS HOUSES OCCUPIED BY THEM

1	2	3	4	5	6	7	8	9	10	11	1
राज्य - मेघालय 17/STATE - MEGHALAYA 17											
शेरा/Total											
सभी सामग्री	5,38,299	86,248	5,518	1,700	2,293	2,199	9,357	3,72,183	55,180	3,621	All Material
घास/फूस/बांस आदि	2,15,575	72,479	2,020	476	964	249	1,803	1,36,907	0	677	Grass/thatch/bamboo etc.
प्लास्टिक/पोलिथिन	7,686	1,828	833	120	47	43	343	4,399	0	73	Plastic/Polythene
मिट्टी/कच्ची ईंट	37,191	5,004	370	215	155	152	630	29,200	1,074	391	Mud/unburnt brick
लकड़ी	1,06,658	4,871	1,446	533	527	127	1,897	95,975	0	1,282	Wood
पत्थर (मसाला/गारे के साथ नहीं)	9,603	172	183	55	70	389	752	6,813	1,024	145	Stone not packed with mortar
पत्थर (मसाला/गारे के साथ)	20,727	215	183	69	143	113	924	14,280	4,644	156	Stone packed with mortar
जी.आई/धातु/ एस्बेस्टस चादरें	14,194	173	22	25	21	22	252	13,492	160	27	G.I./metal/asbestos sheets
पक्की ईंट	50,429	503	214	93	213	1,001	1,870	33,826	12,487	222	Burnt brick
कंक्रीट	69,688	678	192	103	146	90	757	31,718	35,610	394	Concrete
अन्य कोई	6,548	325	55	11	7	13	129	5,573	181	254	Any other
ग्रामीण/Rural											
सभी सामग्री	4,22,197	83,252	5,007	1,488	2,143	1,512	6,515	3,02,900	17,155	2,225	All Material
घास/फूस/बांस आदि	2,00,389	71,233	1,934	460	947	226	1,578	1,23,491	0	520	Grass/thatch/bamboo etc.
प्लास्टिक/पोलिथिन	6,878	1,760	782	119	45	40	258	3,827	0	47	Plastic/Polythene
मिट्टी/कच्ची ईंट	32,708	4,841	352	189	147	105	415	25,906	457	296	Mud/unburnt brick
लकड़ी	87,467	4,331	1,307	460	509	84	1,474	78,434	0	868	Wood
पत्थर (मसाला/गारे के साथ नहीं)	7,227	141	154	44	62	250	460	5,449	581	86	Stone not packed with mortar
पत्थर (मसाला/गारे के साथ)	14,841	139	134	66	139	82	578	10,891	2,753	59	Stone packed with mortar
जी.आई/धातु/ एस्बेस्टस चादरें	11,989	142	17	23	18	16	145	11,532	86	10	G.I./metal/asbestos sheets
पक्की ईंट	31,334	289	147	74	173	665	1,207	24,478	4,184	117	Burnt brick
कंक्रीट	27,135	174	129	44	98	32	367	17,178	9,060	53	Concrete
अन्य कोई	2,229	202	51	9	5	12	33	1,714	34	169	Any other
नगरीय/Urban											
सभी सामग्री	1,16,102	2,996	511	212	150	687	2,842	69,283	38,025	1,396	All Material
घास/फूस/बांस आदि	15,186	1,246	86	16	17	23	225	13,416	0	157	Grass/thatch/bamboo etc.
प्लास्टिक/पोलिथिन	808	68	51	1	2	3	85	572	0	26	Plastic/Polythene
मिट्टी/कच्ची ईंट	4,483	163	18	26	8	47	215	3,294	617	95	Mud/unburnt brick
लकड़ी	19,191	540	139	73	18	43	423	17,541	0	414	Wood
पत्थर (मसाला/गारे के साथ नहीं)	2,376	31	29	11	8	139	292	1,364	443	59	Stone not packed with mortar
पत्थर (मसाला/गारे के साथ)	5,886	76	49	3	4	31	346	3,389	1,891	97	Stone packed with mortar
जी.आई/धातु/ एस्बेस्टस चादरें	2,205	31	5	2	3	6	107	1,960	74	17	G.I./metal/asbestos sheets
पक्की ईंट	19,095	214	67	19	40	336	663	9,348	8,303	105	Burnt brick
कंक्रीट	42,553	504	63	59	48	58	390	14,540	26,550	341	Concrete
अन्य कोई	4,319	123	4	2	2	1	96	3,859	147	85	Any other

ज ज-3: परिवारों द्वारा धारित जनगणना मकानों की छत और दीवार में प्रयुक्त प्रमुख सामग्री के अनुसार परिवार
HH-3: HOUSEHOLDS BY PREDOMINANT MATERIALS OF ROOF AND WALL OF CENSUS HOUSES OCCUPIED BY THEM

1	2	3	4	5	6	7	8	9	10	11	
राज्य - असम 18/STATE - ASSAM 18											
शेरा/Total											
सभी सामग्री	63,67,295	11,86,170	1,33,840	46,522	16,568	9,226	53,115	47,26,648	1,82,058	13,148	All Material
घास/फूस/बांस आदि	42,25,259	11,09,999	1,19,575	31,192	11,241	3,606	17,654	29,23,271	0	8,721	Grass/thatch/bamboo etc.
प्लास्टिक/पोलिथिन	39,458	7,594	4,753	961	270	162	2,087	23,485	0	146	Plastic/Polythene
मिट्टी/कच्ची ईंट	2,30,991	44,915	4,832	3,970	1,249	773	3,028	1,70,053	1,485	686	Mud/unburnt brick
लकड़ी	99,854	5,012	758	1,292	619	244	971	90,706	0	252	Wood
पत्थर (मसाला/गारे के साथ नहीं)	46,648	814	163	414	228	555	1,695	39,959	2,707	113	Stone not packed with mortar
पत्थर (मसाला/गारे के साथ)	92,259	927	152	416	228	361	4,111	75,236	10,539	289	Stone packed with mortar
जी.आई/धातु/ एस्बेस्टस चादरें	72,214	961	178	269	117	147	730	69,212	507	93	G.I./metal/asbestos sheets
पक्की ईंट	13,47,770	12,263	1,656	6,967	2,136	3,086	21,007	11,74,850	1,24,075	1,730	Burnt brick
कंक्रीट	1,81,685	929	208	585	258	233	1,618	1,35,341	42,302	211	Concrete
अन्य कोई	31,157	2,756	1,565	456	222	59	214	24,535	443	907	Any other
ग्रामीण/Rural											
सभी सामग्री	53,74,553	11,53,000	1,25,766	39,092	13,861	6,127	29,706	39,63,646	32,283	11,072	All Material
घास/फूस/बांस आदि	38,79,230	10,82,326	1,13,054	27,485	10,061	2,982	14,212	26,21,232	0	7,878	Grass/thatch/bamboo etc.
प्लास्टिक/पोलिथिन	32,496	7,080	4,266	817	239	130	1,140	18,707	0	117	Plastic/Polythene
मिट्टी/कच्ची ईंट	2,05,517	43,604	4,508	3,404	1,091	601	2,008	1,49,093	561	647	Mud/unburnt brick
लकड़ी	83,627	4,657	681	949	469	175	644	75,843	0	209	Wood
पत्थर (मसाला/गारे के साथ नहीं)	28,932	575	108	255	115	263	660	26,264	618	74	Stone not packed with mortar
पत्थर (मसाला/गारे के साथ)	48,623	614	105	234	132	135	1,001	45,066	1,153	183	Stone packed with mortar
जी.आई/धातु/ एस्बेस्टस चादरें	63,263	855	152	188	67	81	357	61,254	241	68	G.I./metal/asbestos sheets
पक्की ईंट	9,18,771	10,053	1,234	5,082	1,426	1,631	9,072	8,64,886	24,286	1,101	Burnt brick
कंक्रीट	88,473	537	109	284	99	82	501	81,552	5,236	73	Concrete
अन्य कोई	25,621	2,699	1,549	394	162	47	111	19,749	188	722	Any other
नगरीय/Urban											
सभी सामग्री	9,92,742	33,170	8,074	7,430	2,707	3,099	23,409	7,63,002	1,49,775	2,076	All Material
घास/फूस/बांस आदि	3,46,029	27,673	6,521	3,707	1,180	624	3,442	3,02,039	0	843	Grass/thatch/bamboo etc.
प्लास्टिक/पोलिथिन	6,962	514	487	144	31	32	947	4,778	0	29	Plastic/Polythene
मिट्टी/कच्ची ईंट	25,474	1,311	324	566	158	172	1,020	20,960	924	39	Mud/unburnt brick
लकड़ी	16,227	355	77	343	150	69	327	14,863	0	43	Wood
पत्थर (मसाला/गारे के साथ नहीं)	17,716	239	55	159	113	292	1,035	13,695	2,089	39	Stone not packed with mortar
पत्थर (मसाला/गारे के साथ)	43,636	313	47	182	96	226	3,110	30,170	9,386	106	Stone packed with mortar
जी.आई/धातु/ एस्बेस्टस चादरें	8,951	106	26	81	50	66	373	7,958	266	25	G.I./metal/asbestos sheets
पक्की ईंट	4,28,999	2,210	422	1,885	710	1,455	11,935	3,09,964	99,789	629	Burnt brick
कंक्रीट	93,212	392	99	301	159	151	1,117	53,789	37,066	138	Concrete
अन्य कोई	5,536	57	16	62	60	12	103	4,786	255	185	Any other

ज ज-3: परिवारों द्वारा धारित जनगणना मकानों की छत और दीवार में प्रयुक्त प्रमुख सामग्री के अनुसार परिवार
HH-3: HOUSEHOLDS BY PREDOMINANT MATERIALS OF ROOF AND WALL OF CENSUS HOUSES OCCUPIED BY THEM

1	2	3	4	5	6	7	8	9	10	11	
राज्य - पश्चिम बंगाल 19/STATE - WEST BENGAL 19											
शहर/Total											
सभी सामग्री	2,00,67,299	26,80,595	2,39,497	40,70,977	17,16,137	1,24,337	3,40,917	56,97,832	51,33,621	63,386	All Material
घास/फूस/बांस आदि	36,30,363	7,80,961	1,36,831	7,60,990	2,44,211	4,014	25,685	16,64,996	0	12,675	Grass/thatch/bamboo etc.
प्लास्टिक/पोलिथिन	1,15,987	16,097	31,112	26,297	8,160	356	2,978	30,329	0	658	Plastic/Polythene
मिट्टी/कच्ची ईंट	58,38,178	17,81,093	41,266	14,95,170	6,45,931	12,061	38,356	17,46,103	61,028	17,170	Mud/unburnt brick
लकड़ी	1,44,627	4,761	1,628	8,013	5,574	814	2,637	1,20,575	0	625	Wood
पत्थर (मसाला/गारे के साथ नहीं)	1,06,438	2,927	718	17,930	7,442	3,960	8,938	32,005	31,942	576	Stone not packed with mortar
पत्थर (मसाला/गारे के साथ)	1,42,270	1,720	506	14,346	6,862	2,689	17,978	41,091	56,445	633	Stone packed with mortar
जी.आई/धातु/ एस्बेस्टस चादरें	4,31,417	2,553	1,082	13,817	4,254	433	5,003	4,00,248	3,660	367	G.I./metal/asbestos sheets
पक्की ईंट	88,48,535	81,276	22,934	16,62,958	7,53,639	97,054	2,28,824	15,33,493	44,44,793	23,564	Burnt brick
कंक्रीट	7,55,042	6,273	1,268	58,122	34,679	2,728	9,533	1,10,261	5,30,360	1,818	Concrete
अन्य कोई	54,442	2,934	2,152	13,334	5,385	228	985	18,731	5,393	5,300	Any other
ग्रामीण/Rural											
सभी सामग्री	1,37,17,186	25,39,218	1,89,365	28,05,671	11,38,139	61,612	2,08,920	46,71,003	20,58,514	44,744	All Material
घास/फूस/बांस आदि	31,32,062	7,34,171	1,16,469	5,70,871	1,77,340	2,787	21,064	14,98,258	0	11,102	Grass/thatch/bamboo etc.
प्लास्टिक/पोलिथिन	83,844	13,747	20,996	16,899	4,978	221	2,186	24,337	0	480	Plastic/Polythene
मिट्टी/कच्ची ईंट	53,17,156	17,16,788	34,103	12,67,992	5,39,582	8,074	32,024	16,62,091	41,109	15,393	Mud/unburnt brick
लकड़ी	1,07,731	3,503	902	3,989	2,861	353	1,493	94,198	0	432	Wood
पत्थर (मसाला/गारे के साथ नहीं)	49,593	2,037	313	7,926	3,181	1,464	3,233	20,528	10,631	280	Stone not packed with mortar
पत्थर (मसाला/गारे के साथ)	55,222	901	182	4,922	2,475	858	6,485	23,852	15,223	324	Stone packed with mortar
जी.आई/धातु/ एस्बेस्टस चादरें	3,53,178	2,143	767	8,397	2,304	234	3,332	3,34,316	1,403	282	G.I./metal/asbestos sheets
पक्की ईंट	42,93,904	59,723	13,375	8,93,474	3,92,007	46,560	1,35,224	9,39,161	18,02,389	11,991	Burnt brick
कंक्रीट	2,87,839	3,774	540	22,991	11,132	965	3,281	58,468	1,86,060	628	Concrete
अन्य कोई	36,657	2,431	1,718	8,210	2,279	96	598	15,794	1,699	3,832	Any other
नगरीय/Urban											
सभी सामग्री	63,50,113	1,41,377	50,132	12,65,306	5,77,998	62,725	1,31,997	10,26,829	30,75,107	18,642	All Material
घास/फूस/बांस आदि	4,98,301	46,790	20,362	1,90,119	66,871	1,227	4,621	1,66,738	0	1,573	Grass/thatch/bamboo etc.
प्लास्टिक/पोलिथिन	32,143	2,350	10,116	9,398	3,182	135	792	5,992	0	178	Plastic/Polythene
मिट्टी/कच्ची ईंट	5,21,022	64,305	7,163	2,27,178	1,06,349	3,987	6,332	84,012	19,919	1,777	Mud/unburnt brick
लकड़ी	36,896	1,258	726	4,024	2,713	461	1,144	26,377	0	193	Wood
पत्थर (मसाला/गारे के साथ नहीं)	56,845	890	405	10,004	4,261	2,496	5,705	11,477	21,311	296	Stone not packed with mortar
पत्थर (मसाला/गारे के साथ)	87,048	819	324	9,424	4,387	1,831	11,493	17,239	41,222	309	Stone packed with mortar
जी.आई/धातु/ एस्बेस्टस चादरें	78,239	410	315	5,420	1,950	199	1,671	65,932	2,257	85	G.I./metal/asbestos sheets
पक्की ईंट	45,54,631	21,553	9,559	7,69,484	3,61,632	50,494	93,600	5,94,332	26,42,404	11,573	Burnt brick
कंक्रीट	4,67,203	2,499	728	35,131	23,547	1,763	6,252	51,793	3,44,300	1,190	Concrete
अन्य कोई	17,785	503	434	5,124	3,106	132	387	2,937	3,694	1,468	Any other

ज ज-3: परिवारों द्वारा धारित जनगणना मकानों की छत और दीवार में प्रयुक्त प्रमुख सामग्री के अनुसार परिवार
HH-3: HOUSEHOLDS BY PREDOMINANT MATERIALS OF ROOF AND WALL OF CENSUS HOUSES OCCUPIED BY THEM

1	2	3	4	5	6	7	8	9	10	11	
राज्य - झारखण्ड 20/STATE - JHARKHAND 20											
शेरा/Total											
सभी सामग्री	61,81,607	7,16,854	19,347	30,69,489	2,27,213	50,694	69,942	4,07,972	16,06,467	13,629	All Material
घास/फूस/बांस आदि	1,14,204	64,357	2,878	32,689	6,911	241	554	6,338	0	236	Grass/thatch/bamboo etc.
प्लास्टिक/पोलिथिन	12,824	2,990	1,554	6,822	541	89	176	597	0	55	Plastic/Polythene
मिट्टी/कच्ची ईंट	36,14,880	5,92,883	11,023	27,04,258	1,45,017	10,018	10,739	94,200	39,759	6,983	Mud/unburnt brick
लकड़ी	10,081	3,450	389	4,204	912	215	171	705	0	35	Wood
पत्थर (मसाला/गारे के साथ नहीं)	60,000	3,525	178	29,234	2,632	2,776	1,900	7,990	11,465	300	Stone not packed with mortar
पत्थर (मसाला/गारे के साथ)	72,004	1,833	106	17,585	3,277	2,501	5,822	10,350	30,350	180	Stone packed with mortar
जी.आई/धातु/ एस्बेस्टस चादरें	4,450	443	56	1,271	115	128	328	1,767	325	17	G.I./metal/asbestos sheets
पक्की ईंट	22,37,275	44,579	2,974	2,69,584	66,681	34,222	49,119	2,81,603	14,83,090	5,423	Burnt brick
कंक्रीट	51,195	2,395	122	2,790	709	414	731	4,087	39,792	155	Concrete
अन्य कोई	4,694	399	67	1,052	418	90	402	335	1,686	245	Any other
ग्रामीण/Rural											
सभी सामग्री	46,85,965	6,66,669	11,858	27,84,378	1,85,874	23,360	40,519	1,64,576	7,99,510	9,221	All Material
घास/फूस/बांस आदि	1,01,163	58,661	1,904	28,462	6,207	161	350	5,247	0	171	Grass/thatch/bamboo etc.
प्लास्टिक/पोलिथिन	10,025	2,532	624	6,022	437	52	111	219	0	28	Plastic/Polythene
मिट्टी/कच्ची ईंट	32,99,545	5,60,900	7,075	25,00,516	1,28,128	7,226	6,525	54,150	29,353	5,672	Mud/unburnt brick
लकड़ी	8,140	3,052	185	3,660	682	147	80	308	0	26	Wood
पत्थर (मसाला/गारे के साथ नहीं)	43,504	3,031	97	25,805	1,990	1,025	931	3,314	7,089	222	Stone not packed with mortar
पत्थर (मसाला/गारे के साथ)	38,960	1,447	44	14,897	1,724	772	2,478	3,482	14,036	80	Stone packed with mortar
जी.आई/धातु/ एस्बेस्टस चादरें	2,901	346	41	1,144	68	75	208	866	143	10	G.I./metal/asbestos sheets
पक्की ईंट	11,59,929	35,507	1,803	2,01,176	46,025	13,709	29,354	95,917	7,33,643	2,795	Burnt brick
कंक्रीट	18,821	862	47	1,868	335	149	239	965	14,288	68	Concrete
अन्य कोई	2,977	331	38	828	278	44	243	108	958	149	Any other
नगरीय/Urban											
सभी सामग्री	14,95,642	50,185	7,489	2,85,111	41,339	27,334	29,423	2,43,396	8,06,957	4,408	All Material
घास/फूस/बांस आदि	13,041	5,696	974	4,227	704	80	204	1,091	0	65	Grass/thatch/bamboo etc.
प्लास्टिक/पोलिथिन	2,799	458	930	800	104	37	65	378	0	27	Plastic/Polythene
मिट्टी/कच्ची ईंट	3,15,335	31,983	3,948	2,03,742	16,889	2,792	4,214	40,050	10,406	1,311	Mud/unburnt brick
लकड़ी	1,941	398	204	544	230	68	91	397	0	9	Wood
पत्थर (मसाला/गारे के साथ नहीं)	16,496	494	81	3,429	642	1,751	969	4,676	4,376	78	Stone not packed with mortar
पत्थर (मसाला/गारे के साथ)	33,044	386	62	2,688	1,553	1,729	3,344	6,868	16,314	100	Stone packed with mortar
जी.आई/धातु/ एस्बेस्टस चादरें	1,549	97	15	127	47	53	120	901	182	7	G.I./metal/asbestos sheets
पक्की ईंट	10,77,346	9,072	1,171	68,408	20,656	20,513	19,765	1,85,686	7,49,447	2,628	Burnt brick
कंक्रीट	32,374	1,533	75	922	374	265	492	3,122	25,504	87	Concrete
अन्य कोई	1,717	68	29	224	140	46	159	227	728	96	Any other

ज ज-3: परिवारों द्वारा धारित जनगणना मकानों की छत और दीवार में प्रयुक्त प्रमुख सामग्री के अनुसार परिवार
HH-3: HOUSEHOLDS BY PREDOMINANT MATERIALS OF ROOF AND WALL OF CENSUS HOUSES OCCUPIED BY THEM

1	2	3	4	5	6	7	8	9	10	11	
राज्य - ओडिशा 21/STATE - ODISHA 21											
शेरा/Total											
सभी सामग्री	96,61,085	32,79,234	35,510	22,03,329	4,85,664	20,496	1,07,931	12,40,835	22,71,401	16,685	All Material
घास/फूस/बांस आदि	5,80,711	4,50,057	5,969	74,070	14,583	797	2,986	31,333	0	916	Grass/thatch/bamboo etc.
प्लास्टिक/पोलिथिन	24,663	12,122	4,217	5,052	719	116	326	2,008	0	103	Plastic/Polythene
मिट्टी/कच्ची ईंट	45,39,305	24,66,704	15,565	14,68,851	2,42,352	6,290	15,072	2,94,612	22,708	7,151	Mud/unburnt brick
लकड़ी	1,14,501	67,363	1,529	19,825	4,394	259	596	20,277	0	258	Wood
पत्थर (मसाला/गारे के साथ नहीं)	1,50,333	35,222	576	31,322	12,136	1,142	3,189	37,253	29,115	378	Stone not packed with mortar
पत्थर (मसाला/गारे के साथ)	5,33,360	31,434	857	17,617	17,997	1,037	10,502	1,02,799	3,50,475	642	Stone packed with mortar
जी.आई/धातु/ एस्बेस्टस चादरें	10,302	1,694	214	1,244	277	284	480	5,069	1,002	38	G.I./metal/asbestos sheets
पक्की ईंट	35,43,382	2,06,031	6,169	5,66,354	1,89,641	9,937	70,625	7,26,400	17,62,119	6,106	Burnt brick
कंक्रीट	1,53,582	5,116	257	17,803	3,187	588	3,858	19,611	1,02,660	502	Concrete
अन्य कोई	10,946	3,491	157	1,191	378	46	297	1,473	3,322	591	Any other
ग्रामीण/Rural											
सभी सामग्री	81,44,012	30,78,195	20,109	20,38,615	4,48,492	14,712	82,521	8,90,110	15,59,607	11,651	All Material
घास/फूस/बांस आदि	5,33,373	4,17,113	3,625	68,746	13,553	690	2,411	26,470	0	765	Grass/thatch/bamboo etc.
प्लास्टिक/पोलिथिन	19,927	10,627	2,326	4,468	649	80	270	1,430	0	77	Plastic/Polythene
मिट्टी/कच्ची ईंट	42,31,877	23,39,476	7,689	13,69,910	2,28,778	5,357	12,249	2,44,740	18,248	5,430	Mud/unburnt brick
लकड़ी	1,09,574	65,707	1,057	18,799	4,181	237	467	18,894	0	232	Wood
पत्थर (मसाला/गारे के साथ नहीं)	1,28,754	32,827	360	28,681	11,530	801	2,494	29,433	22,373	255	Stone not packed with mortar
पत्थर (मसाला/गारे के साथ)	4,07,269	27,201	588	14,951	16,160	696	7,445	69,472	2,70,364	392	Stone packed with mortar
जी.आई/धातु/ एस्बेस्टस चादरें	7,034	1,291	97	1,124	202	192	376	3,058	665	29	G.I./metal/asbestos sheets
पक्की ईंट	26,09,823	1,76,901	4,112	5,15,888	1,70,837	6,245	53,908	4,85,685	11,92,413	3,834	Burnt brick
कंक्रीट	87,948	4,186	150	14,996	2,265	374	2,665	9,946	53,189	177	Concrete
अन्य कोई	8,433	2,866	105	1,052	337	40	236	982	2,355	460	Any other
नगरीय/Urban											
सभी सामग्री	15,17,073	2,01,039	15,401	1,64,714	37,172	5,784	25,410	3,50,725	7,11,794	5,034	All Material
घास/फूस/बांस आदि	47,338	32,944	2,344	5,324	1,030	107	575	4,863	0	151	Grass/thatch/bamboo etc.
प्लास्टिक/पोलिथिन	4,736	1,495	1,891	584	70	36	56	578	0	26	Plastic/Polythene
मिट्टी/कच्ची ईंट	3,07,428	1,27,228	7,876	98,941	13,574	933	2,823	49,872	4,460	1,721	Mud/unburnt brick
लकड़ी	4,927	1,656	472	1,026	213	22	129	1,383	0	26	Wood
पत्थर (मसाला/गारे के साथ नहीं)	21,579	2,395	216	2,641	606	341	695	7,820	6,742	123	Stone not packed with mortar
पत्थर (मसाला/गारे के साथ)	1,26,091	4,233	269	2,666	1,837	341	3,057	33,327	80,111	250	Stone packed with mortar
जी.आई/धातु/ एस्बेस्टस चादरें	3,268	403	117	120	75	92	104	2,011	337	9	G.I./metal/asbestos sheets
पक्की ईंट	9,33,559	29,130	2,057	50,466	18,804	3,692	16,717	2,40,715	5,69,706	2,272	Burnt brick
कंक्रीट	65,634	930	107	2,807	922	214	1,193	9,665	49,471	325	Concrete
अन्य कोई	2,513	625	52	139	41	6	61	491	967	131	Any other

ज ज-3: परिवारों द्वारा धारित जनगणना मकानों की छत और दीवार में प्रयुक्त प्रमुख सामग्री के अनुसार परिवार
HH-3: HOUSEHOLDS BY PREDOMINANT MATERIALS OF ROOF AND WALL OF CENSUS HOUSES OCCUPIED BY THEM

1	2	3	4	5	6	7	8	9	10	11	1
राज्य - छत्तीसगढ़ 22/STATE - CHHATTISGARH 22											
शेरा/Total											
सभी सामग्री	56,22,850	4,39,151	35,359	38,23,981	67,650	15,832	92,102	2,04,266	9,36,539	7,970	All Material
घास/फूस/बांस आदि	72,208	38,821	3,167	25,228	1,880	115	896	1,903	0	198	Grass/thatch/bamboo etc.
प्लास्टिक/पोलिथिन	9,500	1,795	1,929	4,951	212	35	133	403	0	42	Plastic/Polythene
मिट्टी/कच्ची ईंट	37,11,429	3,31,298	22,564	31,91,535	35,602	4,659	58,987	43,976	17,991	4,817	Mud/unburnt brick
लकड़ी	25,587	10,022	1,170	10,748	2,138	116	267	956	0	170	Wood
पत्थर (मसाला/गारे के साथ नहीं)	1,15,204	7,757	1,392	77,086	1,249	814	5,584	3,828	17,299	195	Stone not packed with mortar
पत्थर (मसाला/गारे के साथ)	79,501	3,044	432	34,125	1,358	964	6,566	4,649	28,273	90	Stone packed with mortar
जी.आई/धातु/ एस्बेस्टस चादरें	1,656	122	37	359	51	25	96	774	184	8	G.I./metal/asbestos sheets
पक्की ईंट	15,65,494	45,054	4,547	4,74,501	24,648	8,842	19,025	1,45,443	8,41,453	1,981	Burnt brick
कंक्रीट	36,903	932	75	3,863	404	213	474	1,973	28,742	227	Concrete
अन्य कोई	5,368	306	46	1,585	108	49	74	361	2,597	242	Any other
ग्रामीण/Rural											
सभी सामग्री	43,84,112	3,67,924	24,353	34,00,207	47,328	9,064	75,130	70,161	3,85,151	4,794	All Material
घास/फूस/बांस आदि	57,168	30,741	2,105	20,844	1,349	75	766	1,177	0	111	Grass/thatch/bamboo etc.
प्लास्टिक/पोलिथिन	6,802	1,322	984	4,108	144	16	75	119	0	34	Plastic/Polythene
मिट्टी/कच्ची ईंट	33,26,184	2,88,658	16,372	28,99,006	28,170	3,639	54,650	20,983	11,384	3,322	Mud/unburnt brick
लकड़ी	21,500	9,402	451	9,011	1,915	71	212	283	0	155	Wood
पत्थर (मसाला/गारे के साथ नहीं)	1,01,971	6,932	1,213	70,850	1,004	518	5,125	2,317	13,894	118	Stone not packed with mortar
पत्थर (मसाला/गारे के साथ)	61,346	2,492	361	30,326	919	413	5,677	2,292	18,812	54	Stone packed with mortar
जी.आई/धातु/ एस्बेस्टस चादरें	707	81	23	276	27	7	36	193	61	3	G.I./metal/asbestos sheets
पक्की ईंट	7,89,573	27,606	2,773	3,61,866	13,525	4,197	8,351	42,092	3,28,361	802	Burnt brick
कंक्रीट	16,044	460	46	2,662	207	103	197	593	11,760	16	Concrete
अन्य कोई	2,817	230	25	1,258	68	25	41	112	879	179	Any other
नगरीय/Urban											
सभी सामग्री	12,38,738	71,227	11,006	4,23,774	20,322	6,768	16,972	1,34,105	5,51,388	3,176	All Material
घास/फूस/बांस आदि	15,040	8,080	1,062	4,384	531	40	130	726	0	87	Grass/thatch/bamboo etc.
प्लास्टिक/पोलिथिन	2,698	473	945	843	68	19	58	284	0	8	Plastic/Polythene
मिट्टी/कच्ची ईंट	3,85,245	42,640	6,192	2,92,529	7,432	1,020	4,337	22,993	6,607	1,495	Mud/unburnt brick
लकड़ी	4,087	620	719	1,737	223	45	55	673	0	15	Wood
पत्थर (मसाला/गारे के साथ नहीं)	13,233	825	179	6,236	245	296	459	1,511	3,405	77	Stone not packed with mortar
पत्थर (मसाला/गारे के साथ)	18,155	552	71	3,799	439	551	889	2,357	9,461	36	Stone packed with mortar
जी.आई/धातु/ एस्बेस्टस चादरें	949	41	14	83	24	18	60	581	123	5	G.I./metal/asbestos sheets
पक्की ईंट	7,75,921	17,448	1,774	1,12,635	11,123	4,645	10,674	1,03,351	5,13,092	1,179	Burnt brick
कंक्रीट	20,859	472	29	1,201	197	110	277	1,380	16,982	211	Concrete
अन्य कोई	2,551	76	21	327	40	24	33	249	1,718	63	Any other

ज ज-3: परिवारों द्वारा धारित जनगणना मकानों की छत और दीवार में प्रयुक्त प्रमुख सामग्री के अनुसार परिवार
HH-3: HOUSEHOLDS BY PREDOMINANT MATERIALS OF ROOF AND WALL OF CENSUS HOUSES OCCUPIED BY THEM

1	2	3	4	5	6	7	8	9	10	11	
	राज्य - मध्यप्रदेश 23/STATE - MADHYA PRADESH 23										
	शेरा/Total										
सभी सामग्री	1,49,67,597	13,73,986	1,57,179	62,58,911	10,92,135	1,12,069	19,14,832	14,87,029	25,23,908	47,548	All Material
घास/फूस/बांस आदि	5,44,061	2,15,113	39,677	2,10,480	28,533	937	7,502	40,381	0	1,438	Grass/thatch/bamboo etc.
प्लास्टिक/पोलिथिन	45,886	7,398	9,824	14,441	3,291	472	4,761	5,482	0	217	Plastic/Polythene
मिट्टी/कच्ची ईंट	73,91,878	9,56,791	74,282	48,90,542	5,57,262	20,510	2,32,215	5,88,023	49,284	22,969	Mud/unburnt brick
लकड़ी	1,04,773	17,907	7,291	53,828	9,883	1,010	5,010	9,275	0	569	Wood
पत्थर (मसाला/गारे के साथ नहीं)	4,26,783	33,222	4,585	1,52,376	19,748	8,337	1,66,782	20,556	18,663	2,514	Stone not packed with mortar
पत्थर (मसाला/गारे के साथ)	7,37,883	31,392	6,404	2,02,030	61,533	11,135	3,16,977	41,361	63,668	3,383	Stone packed with mortar
जी.आई/धातु/ एस्बेस्टस चादरें	19,269	723	327	1,484	422	320	1,289	13,686	904	114	G.I./metal/asbestos sheets
पक्की ईंट	55,20,390	1,08,339	14,249	7,22,877	4,05,307	67,493	11,61,875	7,51,952	22,73,774	14,524	Burnt brick
कंक्रीट	1,38,266	1,608	239	4,311	3,571	1,048	8,130	13,550	1,05,510	299	Concrete
अन्य कोई	38,408	1,493	301	6,542	2,585	807	10,291	2,763	12,105	1,521	Any other
	ग्रामीण/Rural										
सभी सामग्री	1,11,22,365	12,15,429	1,11,576	58,11,709	9,55,783	63,284	12,65,437	8,55,574	8,10,995	32,578	All Material
घास/फूस/बांस आदि	4,91,498	1,91,367	33,773	2,02,583	25,925	730	5,808	30,139	0	1,173	Grass/thatch/bamboo etc.
प्लास्टिक/पोलिथिन	32,289	6,027	5,121	12,824	2,628	273	3,094	2,189	0	133	Plastic/Polythene
मिट्टी/कच्ची ईंट	66,00,644	8,59,393	50,671	45,64,066	5,02,656	13,210	1,71,351	3,96,414	25,907	16,976	Mud/unburnt brick
लकड़ी	90,946	16,864	5,633	52,436	8,980	618	3,459	2,496	0	460	Wood
पत्थर (मसाला/गारे के साथ नहीं)	3,67,662	29,773	3,102	1,45,614	17,640	5,666	1,42,507	10,727	10,576	2,057	Stone not packed with mortar
पत्थर (मसाला/गारे के साथ)	6,06,856	28,741	4,908	1,93,873	57,914	7,894	2,49,383	23,185	38,191	2,767	Stone packed with mortar
जी.आई/धातु/ एस्बेस्टस चादरें	6,324	473	123	1,199	284	73	527	3,351	256	38	G.I./metal/asbestos sheets
पक्की ईंट	28,62,874	80,883	7,949	6,30,013	3,35,405	33,910	6,79,912	3,81,741	7,05,179	7,882	Burnt brick
कंक्रीट	40,832	703	92	3,263	2,423	396	3,178	4,136	26,548	93	Concrete
अन्य कोई	22,440	1,205	204	5,838	1,928	514	6,218	1,196	4,338	999	Any other
	नगरीय/Urban										
सभी सामग्री	38,45,232	1,58,557	45,603	4,47,202	1,36,352	48,785	6,49,395	6,31,455	17,12,913	14,970	All Material
घास/फूस/बांस आदि	52,563	23,746	5,904	7,897	2,608	207	1,694	10,242	0	265	Grass/thatch/bamboo etc.
प्लास्टिक/पोलिथिन	13,597	1,371	4,703	1,617	663	199	1,667	3,293	0	84	Plastic/Polythene
मिट्टी/कच्ची ईंट	7,91,234	97,398	23,611	3,26,476	54,606	7,300	60,864	1,91,609	23,377	5,993	Mud/unburnt brick
लकड़ी	13,871	1,043	1,658	1,392	903	392	1,551	6,779	0	109	Wood
पत्थर (मसाला/गारे के साथ नहीं)	59,121	3,449	1,483	6,762	2,108	2,671	24,275	9,829	8,087	457	Stone not packed with mortar
पत्थर (मसाला/गारे के साथ)	1,31,027	2,651	1,496	8,157	3,619	3,241	67,594	18,176	25,477	616	Stone packed with mortar
जी.आई/धातु/ एस्बेस्टस चादरें	12,945	250	204	285	138	247	762	10,335	648	76	G.I./metal/asbestos sheets
पक्की ईंट	26,57,516	27,456	6,300	92,864	69,902	33,583	4,81,963	3,70,211	15,68,595	6,642	Burnt brick
कंक्रीट	97,434	905	147	1,048	1,148	652	4,952	9,414	78,962	206	Concrete
अन्य कोई	15,968	288	97	704	657	293	4,073	1,567	7,767	522	Any other

ज ज-3: परिवारों द्वारा धारित जनगणना मकानों की छत और दीवार में प्रयुक्त प्रमुख सामग्री के अनुसार परिवार
HH-3: HOUSEHOLDS BY PREDOMINANT MATERIALS OF ROOF AND WALL OF CENSUS HOUSES OCCUPIED BY THEM

1	2	3	4	5	6	7	8	9	10	11		
				राज्य - गुजरात 24/STATE - GUJARAT 24								
				शेरा/Total								
सभी सामग्री	1,21,81,718	1,86,678	59,221	10,88,463	27,47,275	62,749	3,77,890	23,00,893	53,46,603	11,946	All Material	
घास/फूस/बांस आदि	6,27,736	72,262	14,212	1,24,879	3,41,525	526	2,130	71,825	0	377	Grass/thatch/bamboo etc.	
प्लास्टिक/पोलिथिन	36,619	3,688	18,800	3,200	4,427	116	456	5,846	0	86	Plastic/Polythene	
मिट्टी/कच्ची ईंट	22,11,833	58,051	14,513	7,17,747	8,97,315	7,970	22,121	4,40,887	51,464	1,765	Mud/unburnt brick	
लकड़ी	81,310	7,150	3,623	9,408	17,817	842	1,883	40,464	0	123	Wood	
पत्थर (मसाला/गारे के साथ नहीं)	3,25,417	3,548	1,029	29,547	1,79,628	2,924	27,880	29,818	50,695	348	Stone not packed with mortar	
पत्थर (मसाला/गारे के साथ)	9,45,429	3,904	599	25,600	2,93,235	4,957	1,52,765	47,864	4,15,655	850	Stone packed with mortar	
जी.आई/धातु/ एस्बेस्टस चादरें	35,592	599	689	905	2,013	526	1,965	26,430	2,419	46	G.I./metal/asbestos sheets	
पक्की ईंट	74,64,444	34,456	5,075	1,69,077	9,43,992	42,817	1,55,023	15,74,870	45,32,449	6,885	Burnt brick	
कंक्रीट	4,40,644	2,466	212	6,956	63,647	2,005	12,519	60,962	2,91,260	617	Concrete	
अन्य कोई	12,694	554	469	1,144	3,676	66	1,148	1,927	2,661	1,049	Any other	
				ग्रामीण/Rural								
सभी सामग्री	67,65,403	1,35,941	28,739	9,84,875	24,23,111	22,996	2,19,956	12,58,382	16,85,709	5,694	All Material	
घास/फूस/बांस आदि	5,85,973	63,270	10,523	1,19,775	3,29,781	445	1,714	60,190	0	275	Grass/thatch/bamboo etc.	
प्लास्टिक/पोलिथिन	16,312	2,052	4,899	2,703	3,789	75	231	2,533	0	30	Plastic/Polythene	
मिट्टी/कच्ची ईंट	19,19,792	47,303	8,514	6,73,267	8,31,095	3,980	14,177	3,12,268	28,186	1,002	Mud/unburnt brick	
लकड़ी	30,959	3,754	997	7,619	12,549	551	854	4,579	0	56	Wood	
पत्थर (मसाला/गारे के साथ नहीं)	2,65,233	2,608	650	25,261	1,61,071	1,554	21,369	18,781	33,752	187	Stone not packed with mortar	
पत्थर (मसाला/गारे के साथ)	5,85,581	1,642	307	18,451	2,34,666	2,127	95,718	22,986	2,09,195	489	Stone packed with mortar	
जी.आई/धातु/ एस्बेस्टस चादरें	14,226	271	284	500	1,327	233	820	9,870	909	12	G.I./metal/asbestos sheets	
पक्की ईंट	31,30,122	13,698	2,236	1,31,115	7,91,735	13,353	77,824	7,91,293	13,06,001	2,867	Burnt brick	
कंक्रीट	2,09,118	1,058	116	5,172	53,919	636	6,512	34,744	1,06,737	224	Concrete	
अन्य कोई	8,087	285	213	1,012	3,179	42	737	1,138	929	552	Any other	
				नगरीय/Urban								
सभी सामग्री	54,16,315	50,737	30,482	1,03,588	3,24,164	39,753	1,57,934	10,42,511	36,60,894	6,252	All Material	
घास/फूस/बांस आदि	41,763	8,992	3,689	5,104	11,744	81	416	11,635	0	102	Grass/thatch/bamboo etc.	
प्लास्टिक/पोलिथिन	20,307	1,636	13,901	497	638	41	225	3,313	0	56	Plastic/Polythene	
मिट्टी/कच्ची ईंट	2,92,041	10,748	5,999	44,480	66,220	3,990	7,944	1,28,619	23,278	763	Mud/unburnt brick	
लकड़ी	50,351	3,396	2,626	1,789	5,268	291	1,029	35,885	0	67	Wood	
पत्थर (मसाला/गारे के साथ नहीं)	60,184	940	379	4,286	18,557	1,370	6,511	11,037	16,943	161	Stone not packed with mortar	
पत्थर (मसाला/गारे के साथ)	3,59,848	2,262	292	7,149	58,569	2,830	57,047	24,878	2,06,460	361	Stone packed with mortar	
जी.आई/धातु/ एस्बेस्टस चादरें	21,366	328	405	405	686	293	1,145	16,560	1,510	34	G.I./metal/asbestos sheets	
पक्की ईंट	43,34,322	20,758	2,839	37,962	1,52,257	29,464	77,199	7,83,577	32,26,448	3,818	Burnt brick	
कंक्रीट	2,31,526	1,408	96	1,784	9,728	1,369	6,007	26,218	1,84,523	393	Concrete	
अन्य कोई	4,607	269	256	132	497	24	411	789	1,732	497	Any other	

ज ज-3: परिवारों द्वारा धारित जनगणना मकानों की छत और दीवार में प्रयुक्त प्रमुख सामग्री के अनुसार परिवार
HH-3: HOUSEHOLDS BY PREDOMINANT MATERIALS OF ROOF AND WALL OF CENSUS HOUSES OCCUPIED BY THEM

1	2	3	4	5	6	7	8	9	10	11	1
संघ राज्यक्षेत्र - दमन और दीव 25/JUNION TERRITORY - DAMAN & DIU 25											
योग/Total											
सभी सामग्री	60,381	222	148	1,354	4,741	152	1,151	29,195	23,394	24	All Material
घास/फूस/बांस आदि	499	96	12	69	114	0	6	202	0	0	Grass/thatch/bamboo etc.
प्लास्टिक/पोलिथिन	172	6	102	7	6	0	0	51	0	0	Plastic/Polythene
मिट्टी/कच्ची ईंट	746	7	6	156	201	1	14	328	33	0	Mud/unburnt brick
लकड़ी	105	4	5	3	10	1	4	78	0	0	Wood
पत्थर (मसाला/गारे के साथ नहीं)	493	1	0	13	119	0	117	152	91	0	Stone not packed with mortar
पत्थर (मसाला/गारे के साथ)	10,103	14	2	263	1,771	2	176	303	7,572	0	Stone packed with mortar
जी.आई/धातु/ एस्बेस्टस चादरें	205	3	5	3	17	1	6	156	14	0	G.I./metal/asbestos sheets
पक्की ईंट	45,859	77	15	811	2,437	147	807	27,030	14,525	10	Burnt brick
कंक्रीट	2,173	14	0	28	63	0	21	890	1,154	3	Concrete
अन्य कोई	26	0	1	1	3	0	0	5	5	11	Any other
ग्रामीण/Rural											
सभी सामग्री	12,750	62	25	515	2,138	1	139	4,316	5,542	12	All Material
घास/फूस/बांस आदि	286	32	5	62	66	0	1	120	0	0	Grass/thatch/bamboo etc.
प्लास्टिक/पोलिथिन	21	0	8	7	1	0	0	5	0	0	Plastic/Polythene
मिट्टी/कच्ची ईंट	314	3	3	88	118	0	2	100	0	0	Mud/unburnt brick
लकड़ी	10	0	0	2	4	0	2	2	0	0	Wood
पत्थर (मसाला/गारे के साथ नहीं)	256	0	0	6	90	0	5	97	58	0	Stone not packed with mortar
पत्थर (मसाला/गारे के साथ)	5,098	5	0	69	1,069	0	50	103	3,802	0	Stone packed with mortar
जी.आई/धातु/ एस्बेस्टस चादरें	64	0	3	1	3	0	1	56	0	0	G.I./metal/asbestos sheets
पक्की ईंट	6,552	19	5	278	780	1	76	3,754	1,638	1	Burnt brick
कंक्रीट	130	3	0	1	5	0	2	76	43	0	Concrete
अन्य कोई	19	0	1	1	2	0	0	3	1	11	Any other
नगरीय/Urban											
सभी सामग्री	47,631	160	123	839	2,603	151	1,012	24,879	17,852	12	All Material
घास/फूस/बांस आदि	213	64	7	7	48	0	5	82	0	0	Grass/thatch/bamboo etc.
प्लास्टिक/पोलिथिन	151	6	94	0	5	0	0	46	0	0	Plastic/Polythene
मिट्टी/कच्ची ईंट	432	4	3	68	83	1	12	228	33	0	Mud/unburnt brick
लकड़ी	95	4	5	1	6	1	2	76	0	0	Wood
पत्थर (मसाला/गारे के साथ नहीं)	237	1	0	7	29	0	112	55	33	0	Stone not packed with mortar
पत्थर (मसाला/गारे के साथ)	5,005	9	2	194	702	2	126	200	3,770	0	Stone packed with mortar
जी.आई/धातु/ एस्बेस्टस चादरें	141	3	2	2	14	1	5	100	14	0	G.I./metal/asbestos sheets
पक्की ईंट	39,307	58	10	533	1,657	146	731	23,276	12,887	9	Burnt brick
कंक्रीट	2,043	11	0	27	58	0	19	814	1,111	3	Concrete
अन्य कोई	7	0	0	0	1	0	0	2	4	0	Any other

ज ज-3: परिवारों द्वारा धारित जनगणना मकानों की छत और दीवार में प्रयुक्त प्रमुख सामग्री के अनुसार परिवार
HH-3: HOUSEHOLDS BY PREDOMINANT MATERIALS OF ROOF AND WALL OF CENSUS HOUSES OCCUPIED BY THEM

1	2	3	4	5	6	7	8	9	10	11	1
संघ राज्यक्षेत्र - दादरा और नगर हवेली 26/UNION TERRITORY - DADRA & NAGAR HAVELI 26											
शेरा/Total											
सभी सामग्री	73,063	807	617	3,994	21,571	139	908	26,023	18,984	20	All Material
घास/फूस/बांस आदि	18,584	628	421	1,970	13,209	9	28	2,318	0	1	Grass/thatch/bamboo etc.
प्लास्टिक/पोलिथिन	202	10	62	23	45	0	0	62	0	0	Plastic/Polythene
मिट्टी/कच्ची ईंट	6,606	74	73	1,074	3,455	14	44	1,727	144	1	Mud/unburnt brick
लकड़ी	287	29	13	13	60	1	34	137	0	0	Wood
पत्थर (मसाला/गारे के साथ नहीं)	249	0	0	2	26	66	3	71	81	0	Stone not packed with mortar
पत्थर (मसाला/गारे के साथ)	231	1	1	11	14	0	133	48	23	0	Stone packed with mortar
जी.आई/धातु/ एस्बेस्टस चादरें	377	0	28	2	20	0	4	322	0	1	G.I./metal/asbestos sheets
पक्की ईंट	44,046	57	18	872	4,651	49	637	20,664	17,081	17	Burnt brick
कंक्रीट	2,446	7	1	26	86	0	25	651	1,650	0	Concrete
अन्य कोई	35	1	0	1	5	0	0	23	5	0	Any other
ग्रामीण/Rural											
सभी सामग्री	35,408	686	467	3,166	19,306	34	256	8,192	3,298	3	All Material
घास/फूस/बांस आदि	16,428	580	387	1,734	12,466	9	11	1,240	0	1	Grass/thatch/bamboo etc.
प्लास्टिक/पोलिथिन	62	8	10	7	26	0	0	11	0	0	Plastic/Polythene
मिट्टी/कच्ची ईंट	4,939	55	57	837	3,114	4	15	798	59	0	Mud/unburnt brick
लकड़ी	145	26	1	2	47	0	34	35	0	0	Wood
पत्थर (मसाला/गारे के साथ नहीं)	113	0	0	2	22	0	2	35	52	0	Stone not packed with mortar
पत्थर (मसाला/गारे के साथ)	74	1	1	11	9	0	1	41	10	0	Stone packed with mortar
जी.आई/धातु/ एस्बेस्टस चादरें	96	0	2	2	10	0	2	80	0	0	G.I./metal/asbestos sheets
पक्की ईंट	12,642	15	8	554	3,544	21	189	5,653	2,656	2	Burnt brick
कंक्रीट	897	0	1	16	65	0	2	293	520	0	Concrete
अन्य कोई	12	1	0	1	3	0	0	6	1	0	Any other
नगरीय/Urban											
सभी सामग्री	37,655	121	150	828	2,265	105	652	17,831	15,686	17	All Material
घास/फूस/बांस आदि	2,156	48	34	236	743	0	17	1,078	0	0	Grass/thatch/bamboo etc.
प्लास्टिक/पोलिथिन	140	2	52	16	19	0	0	51	0	0	Plastic/Polythene
मिट्टी/कच्ची ईंट	1,667	19	16	237	341	10	29	929	85	1	Mud/unburnt brick
लकड़ी	142	3	12	11	13	1	0	102	0	0	Wood
पत्थर (मसाला/गारे के साथ नहीं)	136	0	0	0	4	66	1	36	29	0	Stone not packed with mortar
पत्थर (मसाला/गारे के साथ)	157	0	0	0	5	0	132	7	13	0	Stone packed with mortar
जी.आई/धातु/ एस्बेस्टस चादरें	281	0	26	0	10	0	2	242	0	1	G.I./metal/asbestos sheets
पक्की ईंट	31,404	42	10	318	1,107	28	448	15,011	14,425	15	Burnt brick
कंक्रीट	1,549	7	0	10	21	0	23	358	1,130	0	Concrete
अन्य कोई	23	0	0	0	2	0	0	17	4	0	Any other

ज ज-3: परिवारों द्वारा धारित जनगणना मकानों की छत और दीवार में प्रयुक्त प्रमुख सामग्री के अनुसार परिवार
HH-3: HOUSEHOLDS BY PREDOMINANT MATERIALS OF ROOF AND WALL OF CENSUS HOUSES OCCUPIED BY THEM

1	2	3	4	5	6	7	8	9	10	11	1
राज्य - महाराष्ट्र 27/STATE - MAHARASHTRA 27											
शेरा/Total											
सभी सामग्री	2,38,30,580	14,62,702	1,51,089	17,80,298	33,53,516	1,49,990	6,83,154	88,95,925	71,85,207	1,68,699	All Material
घास/फूस/बांस आदि	12,68,722	3,29,051	25,954	2,02,778	2,03,613	2,197	20,753	4,76,978	0	7,398	Grass/thatch/bamboo etc.
प्लास्टिक/पोलिथिन	1,02,711	9,154	46,985	8,781	8,051	631	3,155	25,013	0	941	Plastic/Polythene
मिट्टी/कच्ची ईंट	51,69,837	5,60,402	29,353	11,35,478	11,36,663	25,506	1,16,307	19,95,753	1,34,610	35,765	Mud/unburnt brick
लकड़ी	2,14,142	18,041	4,995	15,619	39,050	2,767	7,918	1,23,023	0	2,729	Wood
पत्थर (मसाला/गारे के साथ नहीं)	8,06,109	69,957	4,784	50,200	1,55,685	21,802	44,512	3,36,833	1,14,153	8,183	Stone not packed with mortar
पत्थर (मसाला/गारे के साथ)	23,78,639	1,81,892	6,905	1,22,982	6,16,073	20,733	1,00,896	9,44,805	3,67,137	17,216	Stone packed with mortar
जी.आई/धातु/ एस्बेस्टस चादरें	4,44,294	7,531	6,162	6,527	13,563	1,999	22,048	3,70,659	14,405	1,400	G.I./metal/asbestos sheets
पक्की ईंट	1,09,35,263	2,46,404	20,475	2,14,428	10,65,196	66,848	3,09,305	41,01,791	48,43,224	67,592	Burnt brick
कंक्रीट	24,30,754	35,510	3,868	19,243	1,04,620	7,050	55,523	4,93,152	16,97,732	14,056	Concrete
अन्य कोई	80,109	4,760	1,608	4,262	11,002	457	2,737	27,918	13,946	13,419	Any other
ग्रामीण/Rural											
सभी सामग्री	1,30,16,652	12,52,256	70,774	14,97,168	26,56,812	57,291	3,04,594	55,34,468	15,58,486	84,803	All Material
घास/फूस/बांस आदि	11,52,589	3,06,385	18,520	1,89,771	1,86,020	1,743	17,202	4,27,002	0	5,946	Grass/thatch/bamboo etc.
प्लास्टिक/पोलिथिन	45,553	6,603	9,942	6,451	5,548	306	1,443	14,786	0	474	Plastic/Polythene
मिट्टी/कच्ची ईंट	42,26,591	5,04,330	19,554	9,94,025	9,86,120	15,594	78,697	15,47,878	55,849	24,544	Mud/unburnt brick
लकड़ी	1,11,734	12,465	1,619	10,452	29,733	1,634	3,971	50,693	0	1,167	Wood
पत्थर (मसाला/गारे के साथ नहीं)	5,69,878	63,199	3,130	38,718	1,25,859	8,468	24,435	2,52,797	47,773	5,499	Stone not packed with mortar
पत्थर (मसाला/गारे के साथ)	17,42,032	1,65,818	4,998	1,01,966	5,29,831	8,872	54,855	7,14,425	1,49,788	11,479	Stone packed with mortar
जी.आई/धातु/ एस्बेस्टस चादरें	1,20,372	2,992	539	2,309	2,278	565	5,312	1,03,144	2,789	444	G.I./metal/asbestos sheets
पक्की ईंट	43,49,225	1,67,810	10,126	1,40,042	7,20,966	18,380	1,02,142	21,73,450	9,90,683	25,626	Burnt brick
कंक्रीट	6,54,593	18,771	1,649	10,052	62,225	1,547	15,295	2,31,567	3,08,270	5,217	Concrete
अन्य कोई	44,085	3,883	697	3,382	8,232	182	1,242	18,726	3,334	4,407	Any other
नगरीय/Urban											
सभी सामग्री	1,08,13,928	2,10,446	80,315	2,83,130	6,96,704	92,699	3,78,560	33,61,457	56,26,721	83,896	All Material
घास/फूस/बांस आदि	1,16,133	22,666	7,434	13,007	17,593	454	3,551	49,976	0	1,452	Grass/thatch/bamboo etc.
प्लास्टिक/पोलिथिन	57,158	2,551	37,043	2,330	2,503	325	1,712	10,227	0	467	Plastic/Polythene
मिट्टी/कच्ची ईंट	9,43,246	56,072	9,799	1,41,453	1,50,543	9,912	37,610	4,47,875	78,761	11,221	Mud/unburnt brick
लकड़ी	1,02,408	5,576	3,376	5,167	9,317	1,133	3,947	72,330	0	1,562	Wood
पत्थर (मसाला/गारे के साथ नहीं)	2,36,231	6,758	1,654	11,482	29,826	13,334	20,077	84,036	66,380	2,684	Stone not packed with mortar
पत्थर (मसाला/गारे के साथ)	6,36,607	16,074	1,907	21,016	86,242	11,861	46,041	2,30,380	2,17,349	5,737	Stone packed with mortar
जी.आई/धातु/ एस्बेस्टस चादरें	3,23,922	4,539	5,623	4,218	11,285	1,434	16,736	2,67,515	11,616	956	G.I./metal/asbestos sheets
पक्की ईंट	65,86,038	78,594	10,349	74,386	3,44,230	48,468	2,07,163	19,28,341	38,52,541	41,966	Burnt brick
कंक्रीट	17,76,161	16,739	2,219	9,191	42,395	5,503	40,228	2,61,585	13,89,462	8,839	Concrete
अन्य कोई	36,024	877	911	880	2,770	275	1,495	9,192	10,612	9,012	Any other

ज ज-3: परिवारों द्वारा धारित जनगणना मकानों की छत और दीवार में प्रयुक्त प्रमुख सामग्री के अनुसार परिवार
HH-3: HOUSEHOLDS BY PREDOMINANT MATERIALS OF ROOF AND WALL OF CENSUS HOUSES OCCUPIED BY THEM

1	2	3	4	5	6	7	8	9	10	11		
				राज्य - आन्ध्र प्रदेश 28/STATE - ANDHRA PRADESH 28								
				शेरा/Total								
सभी सामग्री	2,10,24,534	32,20,926	69,399	13,64,922	23,79,850	65,198	10,76,187	25,00,438	1,02,53,401	94,213	All Material	
घास/फूस/बांस आदि	11,07,103	8,80,257	9,376	33,274	75,231	1,458	12,362	92,567	0	2,578	Grass/thatch/bamboo etc.	
प्लास्टिक/पोलिथिन	60,387	20,335	21,290	3,931	4,681	308	1,863	7,487	0	492	Plastic/Polythene	
मिट्टी/कच्ची ईंट	31,96,928	12,55,116	14,351	6,81,300	6,21,579	13,782	97,934	3,35,999	1,64,803	12,064	Mud/unburnt brick	
लकड़ी	1,21,589	49,991	1,710	8,242	31,152	1,720	9,054	18,904	0	816	Wood	
पत्थर (मसाला/गारे के साथ नहीं)	9,65,336	2,70,572	3,118	53,467	90,803	9,226	1,68,066	1,19,092	2,42,299	8,693	Stone not packed with mortar	
पत्थर (मसाला/गारे के साथ)	47,74,240	3,97,623	5,946	1,58,322	3,48,073	12,828	3,26,959	6,39,175	28,63,991	21,323	Stone packed with mortar	
जी.आई/धातु/ एस्बेस्टस चादरें	42,105	4,235	920	1,132	1,828	538	3,022	21,400	8,557	473	G.I./metal/asbestos sheets	
पक्की ईंट	1,02,20,211	3,04,765	10,627	4,13,259	11,77,722	23,446	4,31,433	12,01,932	66,18,839	38,188	Burnt brick	
कंक्रीट	4,16,810	9,658	838	8,043	16,426	1,465	12,328	38,762	3,27,808	1,482	Concrete	
अन्य कोई	1,19,825	28,374	1,223	3,952	12,355	427	13,166	25,120	27,104	8,104	Any other	
				ग्रामीण/Rural								
सभी सामग्री	1,42,46,309	28,57,198	34,003	11,67,551	20,64,568	39,984	8,68,866	12,80,201	58,73,199	60,739	All Material	
घास/फूस/बांस आदि	9,94,025	7,99,976	5,159	30,186	69,084	1,197	9,516	76,949	0	1,958	Grass/thatch/bamboo etc.	
प्लास्टिक/पोलिथिन	38,631	16,151	9,157	3,116	3,976	183	1,328	4,414	0	306	Plastic/Polythene	
मिट्टी/कच्ची ईंट	27,33,594	11,32,572	7,182	6,10,621	5,58,759	8,814	78,383	2,19,521	1,09,133	8,609	Mud/unburnt brick	
लकड़ी	1,04,855	45,859	1,211	7,016	28,779	1,130	7,095	13,185	0	580	Wood	
पत्थर (मसाला/गारे के साथ नहीं)	7,40,502	2,44,330	1,623	45,467	79,444	5,520	1,44,805	65,951	1,46,631	6,731	Stone not packed with mortar	
पत्थर (मसाला/गारे के साथ)	28,93,482	3,40,168	2,978	1,24,843	2,91,089	7,419	2,64,183	2,96,019	15,54,000	12,783	Stone packed with mortar	
जी.आई/धातु/ एस्बेस्टस चादरें	17,640	2,460	234	739	1,305	208	1,710	7,563	3,185	236	G.I./metal/asbestos sheets	
पक्की ईंट	64,79,760	2,45,687	5,593	3,37,078	10,09,683	14,606	3,44,225	5,69,724	39,29,367	23,797	Burnt brick	
कंक्रीट	1,58,458	6,380	255	5,649	12,377	576	6,562	12,221	1,13,829	609	Concrete	
अन्य कोई	85,362	23,615	611	2,836	10,072	331	11,059	14,654	17,054	5,130	Any other	
				नगरीय/Urban								
सभी सामग्री	67,78,225	3,63,728	35,396	1,97,371	3,15,282	25,214	2,07,321	12,20,237	43,80,202	33,474	All Material	
घास/फूस/बांस आदि	1,13,078	80,281	4,217	3,088	6,147	261	2,846	15,618	0	620	Grass/thatch/bamboo etc.	
प्लास्टिक/पोलिथिन	21,756	4,184	12,133	815	705	125	535	3,073	0	186	Plastic/Polythene	
मिट्टी/कच्ची ईंट	4,63,334	1,22,544	7,169	70,679	62,820	4,968	19,551	1,16,478	55,670	3,455	Mud/unburnt brick	
लकड़ी	16,734	4,132	499	1,226	2,373	590	1,959	5,719	0	236	Wood	
पत्थर (मसाला/गारे के साथ नहीं)	2,24,834	26,242	1,495	8,000	11,359	3,706	23,261	53,141	95,668	1,962	Stone not packed with mortar	
पत्थर (मसाला/गारे के साथ)	18,80,758	57,455	2,968	33,479	56,984	5,409	62,776	3,43,156	13,09,991	8,540	Stone packed with mortar	
जी.आई/धातु/ एस्बेस्टस चादरें	24,465	1,775	686	393	523	330	1,312	13,837	5,372	237	G.I./metal/asbestos sheets	
पक्की ईंट	37,40,451	59,078	5,034	76,181	1,68,039	8,840	87,208	6,32,208	26,89,472	14,391	Burnt brick	
कंक्रीट	2,58,352	3,278	583	2,394	4,049	889	5,766	26,541	2,13,979	873	Concrete	
अन्य कोई	34,463	4,759	612	1,116	2,283	96	2,107	10,466	10,050	2,974	Any other	

ज ज-3: परिवारों द्वारा धारित जनगणना मकानों की छत और दीवार में प्रयुक्त प्रमुख सामग्री के अनुसार परिवार
HH-3: HOUSEHOLDS BY PREDOMINANT MATERIALS OF ROOF AND WALL OF CENSUS HOUSES OCCUPIED BY THEM

1	2	3	4	5	6	7	8	9	10	11	
	राज्य - कर्नाटक 29/STATE - KARNATAKA 29										
	शेरा/Total										
सभी सामग्री	1,31,79,911	15,02,930	62,310	12,65,687	33,16,476	61,250	11,16,151	21,70,471	36,41,296	43,340	All Material
घास/फूस/बांस आदि	5,22,573	2,63,340	7,089	37,531	75,047	1,372	19,460	1,16,779	0	1,955	Grass/thatch/bamboo etc.
प्लास्टिक/पोलिथिन	30,656	5,360	10,356	3,338	4,908	185	2,146	4,191	0	172	Plastic/Polythene
मिट्टी/कच्ची ईंट	28,52,904	4,17,000	12,815	6,85,623	12,42,439	11,763	1,23,822	2,92,523	58,720	8,199	Mud/unburnt brick
लकड़ी	81,199	17,251	1,673	9,717	23,558	2,603	9,442	16,388	0	567	Wood
पत्थर (मसाला/गारे के साथ नहीं)	16,59,880	3,66,563	7,517	1,27,938	3,46,741	15,336	2,30,589	3,00,635	2,56,055	8,506	Stone not packed with mortar
पत्थर (मसाला/गारे के साथ)	25,64,832	3,28,140	6,375	1,18,207	5,72,227	8,580	2,40,880	4,34,109	8,46,307	10,007	Stone packed with mortar
जी.आई/धातु/ एस्बेस्टस चादरें	55,163	1,458	527	1,773	1,988	578	5,294	37,349	5,896	300	G.I./metal/asbestos sheets
पक्की ईंट	44,62,692	84,671	12,629	2,57,192	9,79,087	18,368	4,47,476	8,41,941	18,13,355	7,973	Burnt brick
कंक्रीट	9,14,929	13,865	2,955	21,987	65,412	2,361	34,181	1,16,784	6,56,032	1,352	Concrete
अन्य कोई	35,083	5,282	374	2,381	5,069	104	2,861	9,772	4,931	4,309	Any other
	ग्रामीण/Rural										
सभी सामग्री	78,64,196	12,82,721	33,020	9,77,324	27,44,102	33,715	8,22,989	12,66,853	6,71,934	31,538	All Material
घास/फूस/बांस आदि	4,34,941	2,25,991	4,824	29,742	62,795	965	15,079	94,051	0	1,494	Grass/thatch/bamboo etc.
प्लास्टिक/पोलिथिन	18,620	4,107	3,963	2,426	3,912	96	1,445	2,551	0	120	Plastic/Polythene
मिट्टी/कच्ची ईंट	22,73,603	3,53,664	8,057	5,55,909	10,62,925	7,088	89,300	1,74,017	16,546	6,097	Mud/unburnt brick
लकड़ी	63,445	14,798	1,354	7,569	18,855	1,735	7,040	11,700	0	394	Wood
पत्थर (मसाला/गारे के साथ नहीं)	12,04,627	3,28,538	5,021	1,01,210	2,91,267	8,357	1,80,106	2,08,521	74,680	6,927	Stone not packed with mortar
पत्थर (मसाला/गारे के साथ)	15,43,106	2,90,323	3,726	84,926	4,36,055	4,837	1,85,981	2,92,537	2,36,655	8,066	Stone packed with mortar
जी.आई/धातु/ एस्बेस्टस चादरें	27,251	1,011	190	753	1,200	140	2,225	20,310	1,270	152	G.I./metal/asbestos sheets
पक्की ईंट	20,83,897	53,886	5,114	1,81,787	8,16,328	9,922	3,25,524	4,19,877	2,66,536	4,923	Burnt brick
कंक्रीट	1,90,755	6,041	577	11,085	46,492	515	14,010	36,727	74,803	505	Concrete
अन्य कोई	23,951	4,362	194	1,917	4,273	60	2,279	6,562	1,444	2,860	Any other
	नगरीय/Urban										
सभी सामग्री	53,15,715	2,20,209	29,290	2,88,363	5,72,374	27,535	2,93,162	9,03,618	29,69,362	11,802	All Material
घास/फूस/बांस आदि	87,632	37,349	2,265	7,789	12,252	407	4,381	22,728	0	461	Grass/thatch/bamboo etc.
प्लास्टिक/पोलिथिन	12,036	1,253	6,393	912	996	89	701	1,640	0	52	Plastic/Polythene
मिट्टी/कच्ची ईंट	5,79,301	63,336	4,758	1,29,714	1,79,514	4,675	34,522	1,18,506	42,174	2,102	Mud/unburnt brick
लकड़ी	17,754	2,453	319	2,148	4,703	868	2,402	4,688	0	173	Wood
पत्थर (मसाला/गारे के साथ नहीं)	4,55,253	38,025	2,496	26,728	55,474	6,979	50,483	92,114	1,81,375	1,579	Stone not packed with mortar
पत्थर (मसाला/गारे के साथ)	10,21,726	37,817	2,649	33,281	1,36,172	3,743	54,899	1,41,572	6,09,652	1,941	Stone packed with mortar
जी.आई/धातु/ एस्बेस्टस चादरें	27,912	447	337	1,020	788	438	3,069	17,039	4,626	148	G.I./metal/asbestos sheets
पक्की ईंट	23,78,795	30,785	7,515	75,405	1,62,759	8,446	1,21,952	4,22,064	15,46,819	3,050	Burnt brick
कंक्रीट	7,24,174	7,824	2,378	10,902	18,920	1,846	20,171	80,057	5,81,229	847	Concrete
अन्य कोई	11,132	920	180	464	796	44	582	3,210	3,487	1,449	Any other

ज ज-3: परिवारों द्वारा धारित जनगणना मकानों की छत और दीवार में प्रयुक्त प्रमुख सामग्री के अनुसार परिवार
HH-3: HOUSEHOLDS BY PREDOMINANT MATERIALS OF ROOF AND WALL OF CENSUS HOUSES OCCUPIED BY THEM

1	2	3	4	5	6	7	8	9	10	11	1
राज्य - गोवा 30/STATE - GOA 30											
शहर/Total											
सभी सामग्री	3,22,813	3,982	1,431	11,388	1,69,780	2,299	5,527	20,595	1,07,056	755	All Material
घास/फूस/बांस आदि	3,729	879	104	193	2,129	45	92	268	0	19	Grass/thatch/bamboo etc.
प्लास्टिक/पोलिथिन	1,032	101	378	58	228	7	72	171	0	17	Plastic/Polythene
मिट्टी/कच्ची ईंट	38,730	590	186	2,967	32,867	349	305	982	438	46	Mud/unburnt brick
लकड़ी	2,184	343	70	105	960	61	417	208	0	20	Wood
पत्थर (मसाला/गारे के साथ नहीं)	35,669	362	193	1,781	22,931	411	895	3,591	5,426	79	Stone not packed with mortar
पत्थर (मसाला/गारे के साथ)	2,04,149	1,187	393	4,918	1,01,733	1,270	3,076	12,252	78,944	376	Stone packed with mortar
जी.आई/धातु/ एस्बेस्टस चादरें	2,377	71	25	40	199	7	111	1,526	396	2	G.I./metal/asbestos sheets
पक्की ईंट	5,651	51	7	260	2,237	32	105	460	2,483	16	Burnt brick
कंक्रीट	28,176	352	56	1,029	6,021	110	425	1,071	19,037	75	Concrete
अन्य कोई	1,116	46	19	37	475	7	29	66	332	105	Any other
ग्रामीण/Rural											
सभी सामग्री	1,24,674	1,916	573	4,144	84,232	965	1,831	5,851	24,874	288	All Material
घास/फूस/बांस आदि	2,338	550	45	103	1,433	19	43	138	0	7	Grass/thatch/bamboo etc.
प्लास्टिक/पोलिथिन	419	52	165	29	103	4	13	50	0	3	Plastic/Polythene
मिट्टी/कच्ची ईंट	22,861	345	111	1,555	20,040	124	128	320	209	29	Mud/unburnt brick
लकड़ी	809	193	20	28	455	20	37	43	0	13	Wood
पत्थर (मसाला/गारे के साथ नहीं)	16,570	204	56	578	12,190	159	364	1,358	1,623	38	Stone not packed with mortar
पत्थर (मसाला/गारे के साथ)	74,417	454	134	1,430	47,385	600	1,111	3,361	19,820	122	Stone packed with mortar
जी.आई/धातु/ एस्बेस्टस चादरें	616	34	13	16	62	1	24	269	196	1	G.I./metal/asbestos sheets
पक्की ईंट	1,519	16	1	46	715	4	17	98	620	2	Burnt brick
कंक्रीट	4,754	48	12	349	1,655	32	89	199	2,341	29	Concrete
अन्य कोई	371	20	16	10	194	2	5	15	65	44	Any other
नगरीय/Urban											
सभी सामग्री	1,98,139	2,066	858	7,244	85,548	1,334	3,696	14,744	82,182	467	All Material
घास/फूस/बांस आदि	1,391	329	59	90	696	26	49	130	0	12	Grass/thatch/bamboo etc.
प्लास्टिक/पोलिथिन	613	49	213	29	125	3	59	121	0	14	Plastic/Polythene
मिट्टी/कच्ची ईंट	15,869	245	75	1,412	12,827	225	177	662	229	17	Mud/unburnt brick
लकड़ी	1,375	150	50	77	505	41	380	165	0	7	Wood
पत्थर (मसाला/गारे के साथ नहीं)	19,099	158	137	1,203	10,741	252	531	2,233	3,803	41	Stone not packed with mortar
पत्थर (मसाला/गारे के साथ)	1,29,732	733	259	3,488	54,348	670	1,965	8,891	59,124	254	Stone packed with mortar
जी.आई/धातु/ एस्बेस्टस चादरें	1,761	37	12	24	137	6	87	1,257	200	1	G.I./metal/asbestos sheets
पक्की ईंट	4,132	35	6	214	1,522	28	88	362	1,863	14	Burnt brick
कंक्रीट	23,422	304	44	680	4,366	78	336	872	16,696	46	Concrete
अन्य कोई	745	26	3	27	281	5	24	51	267	61	Any other

ज ज-3: परिवारों द्वारा धारित जनगणना मकानों की छत और दीवार में प्रयुक्त प्रमुख सामग्री के अनुसार परिवार
HH-3: HOUSEHOLDS BY PREDOMINANT MATERIALS OF ROOF AND WALL OF CENSUS HOUSES OCCUPIED BY THEM

1	2	3	4	5	6	7	8	9	10	11	1
संघ राज्यक्षेत्र - लक्षद्वीप 31/UNION TERRITORY - LAKSHADWEEP 31											
योग/Total											
सभी सामग्री	10,703	192	13	29	4,785	10	28	824	4,804	18	All Material
घास/भूस/बांस आदि	178	105	4	1	32	0	1	25	0	10	Grass/thatch/bamboo etc.
प्लास्टिक/पोलिथिन	12	2	2	0	1	0	1	6	0	0	Plastic/Polythene
मिट्टी/कच्ची ईंट	22	2	0	0	8	0	0	2	10	0	Mud/unburnt brick
लकड़ी	16	4	0	0	8	0	0	4	0	0	Wood
पत्थर (मसाला/गारे के साथ नहीं)	778	31	4	1	416	1	4	85	234	2	Stone not packed with mortar
पत्थर (मसाला/गारे के साथ)	4,094	22	2	22	2,028	5	18	327	1,669	1	Stone packed with mortar
जी.आई/धातु/ एस्बेस्टस चादरें	20	1	0	0	2	0	1	14	1	1	G.I./metal/asbestos sheets
पक्की ईंट	5,496	22	1	5	2,278	4	3	350	2,829	4	Burnt brick
कंक्रीट	74	1	0	0	8	0	0	5	60	0	Concrete
अन्य कोई	13	2	0	0	4	0	0	6	1	0	Any other
ग्रामीण/Rural											
सभी सामग्री	2,523	83	3	2	1,367	3	5	167	888	5	All Material
घास/भूस/बांस आदि	62	43	0	1	8	0	1	9	0	0	Grass/thatch/bamboo etc.
प्लास्टिक/पोलिथिन	3	0	2	0	0	0	0	1	0	0	Plastic/Polythene
मिट्टी/कच्ची ईंट	15	2	0	0	7	0	0	2	4	0	Mud/unburnt brick
लकड़ी	0	0	0	0	0	0	0	0	0	0	Wood
पत्थर (मसाला/गारे के साथ नहीं)	322	16	0	0	227	0	0	17	60	2	Stone not packed with mortar
पत्थर (मसाला/गारे के साथ)	867	8	1	0	529	2	3	88	235	1	Stone packed with mortar
जी.आई/धातु/ एस्बेस्टस चादरें	0	0	0	0	0	0	0	0	0	0	G.I./metal/asbestos sheets
पक्की ईंट	1,241	12	0	1	590	1	1	49	585	2	Burnt brick
कंक्रीट	10	1	0	0	4	0	0	1	4	0	Concrete
अन्य कोई	3	1	0	0	2	0	0	0	0	0	Any other
नगरीय/Urban											
सभी सामग्री	8,180	109	10	27	3,418	7	23	657	3,916	13	All Material
घास/भूस/बांस आदि	116	62	4	0	24	0	0	16	0	10	Grass/thatch/bamboo etc.
प्लास्टिक/पोलिथिन	9	2	0	0	1	0	1	5	0	0	Plastic/Polythene
मिट्टी/कच्ची ईंट	7	0	0	0	1	0	0	0	6	0	Mud/unburnt brick
लकड़ी	16	4	0	0	8	0	0	4	0	0	Wood
पत्थर (मसाला/गारे के साथ नहीं)	456	15	4	1	189	1	4	68	174	0	Stone not packed with mortar
पत्थर (मसाला/गारे के साथ)	3,227	14	1	22	1,499	3	15	239	1,434	0	Stone packed with mortar
जी.आई/धातु/ एस्बेस्टस चादरें	20	1	0	0	2	0	1	14	1	1	G.I./metal/asbestos sheets
पक्की ईंट	4,255	10	1	4	1,688	3	2	301	2,244	2	Burnt brick
कंक्रीट	64	0	0	0	4	0	0	4	56	0	Concrete
अन्य कोई	10	1	0	0	2	0	0	6	1	0	Any other

ज ज-3: परिवारों द्वारा धारित जनगणना मकानों की छत और दीवार में प्रयुक्त प्रमुख सामग्री के अनुसार परिवार
HH-3: HOUSEHOLDS BY PREDOMINANT MATERIALS OF ROOF AND WALL OF CENSUS HOUSES OCCUPIED BY THEM

1	2	3	4	5	6	7	8	9	10	11	
	राज्य - केरल 32/STATE - KERALA 32										
	शहर/Total										
सभी सामग्री	77,16,370	2,05,567	52,735	2,69,468	26,88,200	24,047	62,561	6,97,932	37,01,357	14,503	All Material
घास/फूस/बांस आदि	1,30,314	84,512	8,209	3,092	18,977	417	1,360	12,551	0	1,196	Grass/thatch/bamboo etc.
प्लास्टिक/पोलिथिन	38,505	6,301	16,794	1,389	5,853	68	630	6,948	0	522	Plastic/Polythene
मिट्टी/कच्ची ईंट	8,89,634	62,100	11,084	69,545	5,47,991	3,384	8,413	1,04,689	80,082	2,346	Mud/unburnt brick
लकड़ी	70,288	4,437	4,713	4,395	30,012	746	2,225	22,231	0	1,529	Wood
पत्थर (मसाला/गारे के साथ नहीं)	7,26,831	17,328	4,740	34,979	2,57,879	4,516	10,646	1,04,016	2,91,340	1,387	Stone not packed with mortar
पत्थर (मसाला/गारे के साथ)	36,60,809	18,233	3,136	94,721	12,47,588	9,171	21,638	1,82,795	20,80,189	3,338	Stone packed with mortar
जी.आई/धातु/ एस्बेस्टस चादरें	13,467	821	377	535	2,298	103	657	5,988	2,553	135	G.I./metal/asbestos sheets
पक्की ईंट	18,90,204	8,479	2,536	52,265	5,23,872	4,406	13,913	2,10,186	10,72,364	2,183	Burnt brick
कंक्रीट	2,20,450	1,734	404	6,160	30,926	959	2,042	27,527	1,50,276	422	Concrete
अन्य कोई	75,868	1,622	742	2,387	22,804	277	1,037	21,001	24,553	1,445	Any other
	ग्रामीण/Rural										
सभी सामग्री	40,95,674	1,28,035	35,170	1,50,893	16,24,560	13,101	36,598	4,99,390	16,00,213	7,714	All Material
घास/फूस/बांस आदि	83,645	54,315	5,464	1,933	13,343	291	763	6,821	0	715	Grass/thatch/bamboo etc.
प्लास्टिक/पोलिथिन	26,885	4,569	11,982	859	3,999	47	381	4,683	0	365	Plastic/Polythene
मिट्टी/कच्ची ईंट	6,16,639	42,192	8,748	45,246	3,89,241	2,228	5,686	76,644	44,805	1,849	Mud/unburnt brick
लकड़ी	35,292	2,359	2,243	2,335	17,693	460	994	8,564	0	644	Wood
पत्थर (मसाला/गारे के साथ नहीं)	4,57,255	9,256	2,811	21,854	1,75,926	2,784	7,022	77,732	1,59,082	788	Stone not packed with mortar
पत्थर (मसाला/गारे के साथ)	17,35,613	8,459	1,551	48,229	6,72,149	4,304	11,444	1,28,758	8,59,335	1,384	Stone packed with mortar
जी.आई/धातु/ एस्बेस्टस चादरें	7,143	473	223	269	1,335	51	363	3,105	1,248	76	G.I./metal/asbestos sheets
पक्की ईंट	9,63,203	4,527	1,472	25,104	3,13,891	2,220	8,038	1,54,258	4,52,745	948	Burnt brick
कंक्रीट	1,15,243	814	210	3,587	19,803	495	1,166	21,565	67,453	150	Concrete
अन्य कोई	54,756	1,071	466	1,477	17,180	221	741	17,260	15,545	795	Any other
	नगरीय/Urban										
सभी सामग्री	36,20,696	77,532	17,565	1,18,575	10,63,640	10,946	25,963	1,98,542	21,01,144	6,789	All Material
घास/फूस/बांस आदि	46,669	30,197	2,745	1,159	5,634	126	597	5,730	0	481	Grass/thatch/bamboo etc.
प्लास्टिक/पोलिथिन	11,620	1,732	4,812	530	1,854	21	249	2,265	0	157	Plastic/Polythene
मिट्टी/कच्ची ईंट	2,72,995	19,908	2,336	24,299	1,58,750	1,156	2,727	28,045	35,277	497	Mud/unburnt brick
लकड़ी	34,996	2,078	2,470	2,060	12,319	286	1,231	13,667	0	885	Wood
पत्थर (मसाला/गारे के साथ नहीं)	2,69,576	8,072	1,929	13,125	81,953	1,732	3,624	26,284	1,32,258	599	Stone not packed with mortar
पत्थर (मसाला/गारे के साथ)	19,25,196	9,774	1,585	46,492	5,75,439	4,867	10,194	54,037	12,20,854	1,954	Stone packed with mortar
जी.आई/धातु/ एस्बेस्टस चादरें	6,324	348	154	266	963	52	294	2,883	1,305	59	G.I./metal/asbestos sheets
पक्की ईंट	9,27,001	3,952	1,064	27,161	2,09,981	2,186	5,875	55,928	6,19,619	1,235	Burnt brick
कंक्रीट	1,05,207	920	194	2,573	11,123	464	876	5,962	82,823	272	Concrete
अन्य कोई	21,112	551	276	910	5,624	56	296	3,741	9,008	650	Any other

ज ज-3: परिवारों द्वारा धारित जनगणना मकानों की छत और दीवार में प्रयुक्त प्रमुख सामग्री के अनुसार परिवार
HH-3: HOUSEHOLDS BY PREDOMINANT MATERIALS OF ROOF AND WALL OF CENSUS HOUSES OCCUPIED BY THEM

1	2	3	4	5	6	7	8	9	10	11	
राज्य - तमिलनाडु 33/STATE - TAMIL NADU 33											
शेरा/Total											
सभी सामग्री	1,84,93,003	29,15,280	26,182	16,94,121	37,90,381	2,39,603	2,34,442	14,53,614	80,75,130	64,250	All Material
घास/फूस/बांस आदि	7,78,974	6,12,089	2,633	41,617	84,823	2,395	5,153	28,674	0	1,590	Grass/thatch/bamboo etc.
प्लास्टिक/पोलिथिन	19,906	8,385	2,657	3,150	3,431	248	429	1,499	0	107	Plastic/Polythene
मिट्टी/कच्ची ईंट	38,53,079	16,96,871	7,626	6,40,336	10,46,288	29,672	35,428	2,30,623	1,53,711	12,524	Mud/unburnt brick
लकड़ी	39,484	9,820	591	7,270	12,815	1,547	2,720	4,478	0	243	Wood
पत्थर (मसाला/गारे के साथ नहीं)	5,65,235	1,21,638	1,644	83,223	1,58,686	14,007	15,557	55,188	1,12,844	2,448	Stone not packed with mortar
पत्थर (मसाला/गारे के साथ)	31,50,438	1,99,603	3,501	2,93,694	6,77,168	38,457	62,727	2,82,870	15,82,897	9,521	Stone packed with mortar
जी.आई/धातु/ एस्बेस्टस चादरें	35,799	4,270	257	2,257	5,394	1,007	2,497	14,806	4,961	350	G.I./metal/asbestos sheets
पक्की ईंट	83,73,596	2,25,823	5,898	5,67,936	16,72,946	1,42,823	92,517	7,32,399	49,03,150	30,104	Burnt brick
कंक्रीट	15,85,065	24,313	1,193	47,953	97,464	8,738	15,584	79,701	13,06,685	3,434	Concrete
अन्य कोई	91,427	12,468	182	6,685	31,366	709	1,830	23,376	10,882	3,929	Any other
ग्रामीण/Rural											
सभी सामग्री	95,63,899	22,59,706	12,642	9,93,337	23,24,946	1,08,642	99,534	7,21,223	30,15,935	27,934	All Material
घास/फूस/बांस आदि	5,63,310	4,52,271	1,370	28,631	59,738	1,377	2,847	16,195	0	881	Grass/thatch/bamboo etc.
प्लास्टिक/पोलिथिन	12,199	6,200	971	1,707	2,230	137	198	694	0	62	Plastic/Polythene
मिट्टी/कच्ची ईंट	27,80,878	14,30,564	4,475	3,90,718	7,03,501	15,718	18,500	1,31,285	79,383	6,734	Mud/unburnt brick
लकड़ी	23,175	7,081	327	4,038	7,576	815	1,176	2,047	0	115	Wood
पत्थर (मसाला/गारे के साथ नहीं)	3,40,208	88,689	814	52,454	1,04,217	6,014	6,833	27,789	52,138	1,260	Stone not packed with mortar
पत्थर (मसाला/गारे के साथ)	15,76,755	1,25,638	1,493	1,77,983	4,21,198	18,443	23,179	1,31,165	6,73,506	4,150	Stone packed with mortar
जी.आई/धातु/ एस्बेस्टस चादरें	12,101	2,023	63	791	1,905	401	690	4,673	1,441	114	G.I./metal/asbestos sheets
पक्की ईंट	37,27,743	1,26,911	2,704	3,11,510	9,57,417	62,385	40,570	3,64,980	18,49,457	11,809	Burnt brick
कंक्रीट	4,85,982	11,475	339	22,761	54,927	3,110	4,763	31,588	3,55,861	1,158	Concrete
अन्य कोई	41,548	8,854	86	2,744	12,237	242	778	10,807	4,149	1,651	Any other
नगरीय/Urban											
सभी सामग्री	89,29,104	6,55,574	13,540	7,00,784	14,65,435	1,30,961	1,34,908	7,32,391	50,59,195	36,316	All Material
घास/फूस/बांस आदि	2,15,664	1,59,818	1,263	12,986	25,085	1,018	2,306	12,479	0	709	Grass/thatch/bamboo etc.
प्लास्टिक/पोलिथिन	7,707	2,185	1,686	1,443	1,201	111	231	805	0	45	Plastic/Polythene
मिट्टी/कच्ची ईंट	10,72,201	2,66,307	3,151	2,49,618	3,42,787	13,954	16,928	99,338	74,328	5,790	Mud/unburnt brick
लकड़ी	16,309	2,739	264	3,232	5,239	732	1,544	2,431	0	128	Wood
पत्थर (मसाला/गारे के साथ नहीं)	2,25,027	32,949	830	30,769	54,469	7,993	8,724	27,399	60,706	1,188	Stone not packed with mortar
पत्थर (मसाला/गारे के साथ)	15,73,683	73,965	2,008	1,15,711	2,55,970	20,014	39,548	1,51,705	9,09,391	5,371	Stone packed with mortar
जी.आई/धातु/ एस्बेस्टस चादरें	23,698	2,247	194	1,466	3,489	606	1,807	10,133	3,520	236	G.I./metal/asbestos sheets
पक्की ईंट	46,45,853	98,912	3,194	2,56,426	7,15,529	80,438	51,947	3,67,419	30,53,693	18,295	Burnt brick
कंक्रीट	10,99,083	12,838	854	25,192	42,537	5,628	10,821	48,113	9,50,824	2,276	Concrete
अन्य कोई	49,879	3,614	96	3,941	19,129	467	1,052	12,569	6,733	2,278	Any other

ज ज-3: परिवारों द्वारा धारित जनगणना मकानों की छत और दीवार में प्रयुक्त प्रमुख सामग्री के अनुसार परिवार
HH-3: HOUSEHOLDS BY PREDOMINANT MATERIALS OF ROOF AND WALL OF CENSUS HOUSES OCCUPIED BY THEM

1	2	3	4	5	6	7	8	9	10	11	1
संघ राज्यक्षेत्र - पुदुचेरी 34/UNION TERRITORY - PUDUCHERRY 34											
शहर/Total											
सभी सामग्री	3,01,276	58,531	1,153	9,296	18,136	2,607	2,415	19,649	1,88,093	1,396	All Material
घास/फूस/बांस आदि	18,496	17,666	107	68	139	3	26	422	0	65	Grass/thatch/bamboo etc.
प्लास्टिक/पोलिथिन	376	182	118	11	32	1	1	28	0	3	Plastic/Polythene
मिट्टी/कच्ची ईंट	22,626	17,182	193	1,129	1,650	109	198	1,423	573	169	Mud/unburnt brick
लकड़ी	414	342	12	5	25	2	2	25	0	1	Wood
पत्थर (मसाला/गारे के साथ नहीं)	4,888	2,405	63	394	384	180	149	306	954	53	Stone not packed with mortar
पत्थर (मसाला/गारे के साथ)	30,437	3,590	112	1,379	3,713	306	380	1,171	19,612	174	Stone packed with mortar
जी.आई/धातु/ एस्बेस्टस चादरें	529	120	8	2	30	2	53	262	38	14	G.I./metal/asbestos sheets
पक्की ईंट	2,16,954	16,677	527	6,194	11,935	1,983	1,562	15,727	1,61,504	845	Burnt brick
कंक्रीट	6,120	204	7	103	206	20	40	232	5,298	10	Concrete
अन्य कोई	436	163	6	11	22	1	4	53	114	62	Any other
ग्रामीण/Rural											
सभी सामग्री	95,133	36,226	171	4,312	6,599	622	745	4,418	41,855	185	All Material
घास/फूस/बांस आदि	9,226	9,105	21	31	31	3	4	25	0	6	Grass/thatch/bamboo etc.
प्लास्टिक/पोलिथिन	130	81	16	4	25	0	0	4	0	0	Plastic/Polythene
मिट्टी/कच्ची ईंट	15,128	12,642	50	704	894	34	73	460	258	13	Mud/unburnt brick
लकड़ी	125	106	4	4	5	2	0	4	0	0	Wood
पत्थर (मसाला/गारे के साथ नहीं)	2,938	1,815	10	241	159	8	97	83	493	32	Stone not packed with mortar
पत्थर (मसाला/गारे के साथ)	9,173	2,175	19	643	895	64	127	479	4,758	13	Stone packed with mortar
जी.आई/धातु/ एस्बेस्टस चादरें	79	41	0	0	1	1	2	16	9	9	G.I./metal/asbestos sheets
पक्की ईंट	55,742	10,056	47	2,641	4,512	503	431	3,281	34,178	93	Burnt brick
कंक्रीट	2,458	136	2	43	68	7	11	60	2,127	4	Concrete
अन्य कोई	134	69	2	1	9	0	0	6	32	15	Any other
नगरीय/Urban											
सभी सामग्री	2,06,143	22,305	982	4,984	11,537	1,985	1,670	15,231	1,46,238	1,211	All Material
घास/फूस/बांस आदि	9,270	8,561	86	37	108	0	22	397	0	59	Grass/thatch/bamboo etc.
प्लास्टिक/पोलिथिन	246	101	102	7	7	1	1	24	0	3	Plastic/Polythene
मिट्टी/कच्ची ईंट	7,498	4,540	143	425	756	75	125	963	315	156	Mud/unburnt brick
लकड़ी	289	236	8	1	20	0	2	21	0	1	Wood
पत्थर (मसाला/गारे के साथ नहीं)	1,950	590	53	153	225	172	52	223	461	21	Stone not packed with mortar
पत्थर (मसाला/गारे के साथ)	21,264	1,415	93	736	2,818	242	253	692	14,854	161	Stone packed with mortar
जी.आई/धातु/ एस्बेस्टस चादरें	450	79	8	2	29	1	51	246	29	5	G.I./metal/asbestos sheets
पक्की ईंट	1,61,212	6,621	480	3,553	7,423	1,480	1,131	12,446	1,27,326	752	Burnt brick
कंक्रीट	3,662	68	5	60	138	13	29	172	3,171	6	Concrete
अन्य कोई	302	94	4	10	13	1	4	47	82	47	Any other

ज ज-3: परिवारों द्वारा धारित जनगणना मकानों की छत और दीवार में प्रयुक्त प्रमुख सामग्री के अनुसार परिवार
HH-3: HOUSEHOLDS BY PREDOMINANT MATERIALS OF ROOF AND WALL OF CENSUS HOUSES OCCUPIED BY THEM

1	2	3	4	5	6	7	8	9	10	11	1
संघ राज्यक्षेत्र - अण्डमान और निकोबार द्वीप समूह 35/UNION TERRITORY - ANDAMAN & NICOBAR ISLANDS 35											
योग/Total											
सभी सामग्री	93,376	5,517	288	78	73	31	404	75,789	10,596	600	All Material
घास/फूस/बांस आदि	23,715	4,577	120	14	1	6	55	18,708	0	234	Grass/thatch/bamboo etc.
प्लास्टिक/पोलिथिन	404	23	86	2	0	1	10	275	0	7	Plastic/Polythene
मिट्टी/कच्ची ईंट	799	11	1	2	0	0	3	683	98	1	Mud/unburnt brick
लकड़ी	20,342	468	51	26	32	2	109	19,352	0	302	Wood
पत्थर (मसाला/गारे के साथ नहीं)	556	5	0	0	4	3	24	451	56	13	Stone not packed with mortar
पत्थर (मसाला/गारे के साथ)	1,511	9	1	1	1	0	21	1,262	213	3	Stone packed with mortar
जी.आई/धातु/ एस्बेस्टस चादरें	5,107	37	10	2	1	2	25	5,003	22	5	G.I./metal/asbestos sheets
पक्की ईंट	4,882	25	8	7	2	6	34	3,570	1,228	2	Burnt brick
कंक्रीट	35,888	353	8	24	31	11	123	26,338	8,974	26	Concrete
अन्य कोई	172	9	3	0	1	0	0	147	5	7	Any other
ग्रामीण/Rural											
सभी सामग्री	59,030	4,756	237	44	9	19	182	50,776	2,499	508	All Material
घास/फूस/बांस आदि	22,289	4,506	107	12	1	6	45	17,400	0	212	Grass/thatch/bamboo etc.
प्लास्टिक/पोलिथिन	329	23	75	1	0	1	8	214	0	7	Plastic/Polythene
मिट्टी/कच्ची ईंट	550	8	1	2	0	0	3	459	76	1	Mud/unburnt brick
लकड़ी	14,221	150	34	10	1	1	38	13,733	0	254	Wood
पत्थर (मसाला/गारे के साथ नहीं)	316	1	0	0	0	2	2	270	29	12	Stone not packed with mortar
पत्थर (मसाला/गारे के साथ)	1,024	3	1	1	1	0	2	912	102	2	Stone packed with mortar
जी.आई/धातु/ एस्बेस्टस चादरें	3,961	33	7	2	0	2	9	3,898	5	5	G.I./metal/asbestos sheets
पक्की ईंट	3,083	8	5	4	2	4	31	2,492	536	1	Burnt brick
कंक्रीट	13,102	15	4	12	3	3	44	11,265	1,749	7	Concrete
अन्य कोई	155	9	3	0	1	0	0	133	2	7	Any other
नगरीय/Urban											
सभी सामग्री	34,346	761	51	34	64	12	222	25,013	8,097	92	All Material
घास/फूस/बांस आदि	1,426	71	13	2	0	0	10	1,308	0	22	Grass/thatch/bamboo etc.
प्लास्टिक/पोलिथिन	75	0	11	1	0	0	2	61	0	0	Plastic/Polythene
मिट्टी/कच्ची ईंट	249	3	0	0	0	0	0	224	22	0	Mud/unburnt brick
लकड़ी	6,121	318	17	16	31	1	71	5,619	0	48	Wood
पत्थर (मसाला/गारे के साथ नहीं)	240	4	0	0	4	1	22	181	27	1	Stone not packed with mortar
पत्थर (मसाला/गारे के साथ)	487	6	0	0	0	0	19	350	111	1	Stone packed with mortar
जी.आई/धातु/ एस्बेस्टस चादरें	1,146	4	3	0	1	0	16	1,105	17	0	G.I./metal/asbestos sheets
पक्की ईंट	1,799	17	3	3	0	2	3	1,078	692	1	Burnt brick
कंक्रीट	22,786	338	4	12	28	8	79	15,073	7,225	19	Concrete
अन्य कोई	17	0	0	0	0	0	0	14	3	0	Any other

सारणी के बारे में

जज-4: जनगणना मकानों के स्वामित्व की स्थिति, परिवार के आकार और रहने के कमरों की संख्या के अनुसार परिवार

प्रस्तुतीकरण का स्तर: भारत/राज्य/जिला/शहर
2001 की जनगणना की तदनुसूची सारणी: ज-6 (ड)

इस सारणी में जनगणना मकानों के स्वामित्व की स्थिति, परिवार के आकार तथा रहने के आबादित कमरों की संख्या के अनुसार परिवारों का वितरण दिया गया है। आबादित जनगणना मकानों के स्वामित्व की स्थिति तीन श्रेणियों में दर्शायी गई है, यथा, अपना, किराए का और अन्य। यदि परिवार किसी ऐसे जनगणना मकान में रहता है जो उसका अपना है और जिसके लिए वह किसी भी अन्य व्यक्ति को कोई किराया नहीं देता है तो यह माना गया कि परिवार अपने मकान में रहता है। किस्तों में भुगतान पर स्वामित्व आधार पर लिए गए फ्लैट अथवा मकान में रहने वाले परिवार के बारे में भी यह माना जाता है कि यह उसका अपना मकान है इस बात पर ध्यान नहीं दिया जाता है कि उसने सारी किस्तें अदा नहीं की हैं। परिवार किराए के मकान में रहता है तब माना गया है जब परिवार नकद या किसी अन्य रूप में किराया देता हो या परिवार द्वारा उसके भुगतान के लिए कोई करार किया गया हो। कुछ मामलों में यह भी संभव है कि परिवार ने वास्तविक रूप से मकान किराए पर लिया है लेकिन वह स्वामी साथ विवाद होने के कारण अथवा किसी अन्य कारण से किराया नहीं दे रहा है। ऐसी स्थिति में भी यह माना गया है कि परिवार किराये के मकान में रह रहा है। किराए के मकान में नियोक्ता द्वारा दिए गए आवास जैसे सरकारी क्वार्टर और इसी प्रकार का आवास भी शामिल है। यदि परिवार ऐसे मकान में रहता है जो न तो अपना है और न ही किराए का है तो वह कोई अन्य की श्रेणी के अन्तर्गत आएगा। इसमें वे मामले शामिल हैं जिसमें नियोक्ताओं द्वारा कर्मचारियों को किराया मुक्त आवास दिया गया है अथवा जहां भूमि अथवा संरचना का स्वामित्व परिवार के पास नहीं है अर्थात् वे मकान जो अनियमित गंदी बस्तियों में

About the Table

HH-4: Households by ownership status of the census houses, size of the household and number of dwelling rooms

Level of presentation: India/State/District/City
Corresponding Table of 2001 Census: H-6 (E)

This table gives the distribution of households by ownership status of the census houses, household size and number of dwelling rooms occupied. The ownership status of occupied census houses is shown in three categories viz., owned, rented and any other. If a household is occupying the census house owned by itself and is not making payments in the form of rent to anyone, then the household may be considered as living in owned house. A household living in a Flat or a house taken on 'ownership' basis on payment of instalments, should also be regarded as owning the house, notwithstanding the fact that all the instalments have not been paid. A household has been treated as living in rented house, if rent is paid or contracted for by the household in cash or even in kind. In a few cases, it may also be possible that the household has actually taken the house on rent but not paying the rent on account of dispute with the owner or for some other reason. In this situation too, the household would be treated as living in a rented house. Rented house also includes the accommodation provided by employer like Government quarters and similar accommodation. If a household lives in a house which is neither owned nor rented, then it has been included under the category 'any other'. This has included the cases where rent free accommodation is provided to employees by their employers or where the ownership either of the land or of the structure does not belong to the household, i.e., houses constructed on encroached land in un-regularized slums or anywhere else. Also, the households living

अतिक्रमण की गई भूमि पर अथवा अन्य किसी स्थान पर बने हुए हैं। इसके अलावा वे परिवार भी अन्य की श्रेणी में आते हैं जो अनधिकृत रूप से परित्यक्त भवनों, निर्माणाधीन भवनों और गिराने के लिए निर्धारित मकानों में रहते हैं जिसके लिए उन्हें किराया अदा नहीं करना होता है तथा गुफाओं में रहते हैं और इसी प्रकार के प्राकृतिक आश्रय स्थलों में रहते हैं।

शहर स्तर के आंकड़े केवल इलेक्ट्रॉनिक फॉर्मेट में उपलब्ध होंगे।

in unauthorized manner in abandoned buildings, buildings under construction and buildings identified for demolition for which they have not to pay any rent and the households living in caves and similar natural shelters have also been covered under the category of 'any other'.

City level data will be available only in electronic format.

ज ज-4: जनगणना मकानों के स्वामित्व की स्थिति, परिवार में सदस्यों की संख्या और रहने के कमरों की संख्या के अनुसार परिवार
HH-4: HOUSEHOLDS BY OWNERSHIP STATUS OF THE CENSUS HOUSES, SIZE OF THE HOUSEHOLD AND NUMBER OF DWELLING ROOMS

परिवार में सदस्य संख्या	परिवारों की कुल संख्या/ Total number of households	रहने के कमरों की संख्या के अनुसार परिवार/Households having number of dwelling rooms									Household size
		कोई अलग कमरा नहीं/ No exclusive room	एक कमरा/ One room	दो कमरे/ Two rooms	तीन कमरे/ Three rooms	चार कमरे/ Four rooms	पाँच कमरे/ Five rooms	छ: कमरे और उससे अधिक/ Six rooms and above	7	8	
1	2	3	4	5	6	7	8	9	1		
भारत/INDIA											
योग/Total											
सभी परिवार	24,66,92,667	96,38,369	9,14,91,894	7,81,24,581	3,58,03,824	1,83,77,481	63,95,066	68,61,452	All Households		
1	90,43,243	7,17,094	52,58,301	19,64,375	6,61,074	2,69,503	82,079	90,817	1		
2	2,39,82,862	12,62,271	1,21,59,306	65,82,906	23,61,730	10,15,702	3,08,478	2,92,469	2		
3	3,36,61,722	14,57,683	1,48,45,026	1,03,20,365	42,93,169	17,79,930	5,24,908	4,40,641	3		
4	5,59,77,592	21,67,763	2,17,70,575	1,83,47,351	80,51,733	36,70,787	10,71,661	8,97,722	4		
5	4,62,63,178	16,60,630	1,66,42,048	1,56,86,320	68,88,794	33,17,044	11,05,428	9,62,914	5		
6-8	6,14,03,975	19,36,245	1,82,20,487	2,10,31,032	1,02,97,904	57,26,069	20,38,640	21,53,598	6-8		
9+	1,63,60,095	4,36,683	25,96,151	41,92,232	32,49,420	25,98,446	12,63,872	20,23,291	9+		
अपना/Owned											
सभी परिवार	21,35,26,283	79,25,438	7,63,03,353	6,80,25,911	3,15,04,345	1,70,57,203	60,81,977	66,28,056	All Households		
1	69,88,314	5,24,262	40,04,816	15,64,712	5,16,290	2,27,318	71,539	79,377	1		
2	1,98,28,881	9,93,880	99,24,016	55,11,325	19,47,017	8,98,513	2,82,415	2,71,715	2		
3	2,72,72,040	11,37,337	1,18,25,134	84,14,204	34,65,940	15,49,213	4,73,453	4,06,759	3		
4	4,64,01,521	17,33,732	1,76,03,286	1,52,69,788	67,00,314	32,68,593	9,83,885	8,41,923	4		
5	4,07,74,251	14,09,692	1,42,47,488	1,38,97,567	61,48,961	30,92,135	10,51,844	9,26,564	5		
6-8	5,66,73,153	17,27,459	1,63,30,621	1,94,22,780	96,18,987	54,89,921	19,78,304	21,05,081	6-8		
9+	1,55,88,123	3,99,076	23,67,992	39,45,535	31,06,836	25,31,510	12,40,537	19,96,637	9+		

टिप्पणी/Note :

1. मणिपुर के सेनापति जिले के पाओमाटा, माओ माराम और पुरल उपखण्डों के आंकड़े शामिल नहीं हैं/ 1. Excludes figures of Paomata, Mao maram and Purul sub-divisions of Senapati district of Manipur.
2. पश्चिम बंगाल के पश्चिम मेदिनीपुर जिले के 260 ग्रामों के आंकड़े शामिल नहीं हैं/ 2. Excludes figures of 260 villages of Paschim Medinipur district of West Bengal.
3. छत्तीसगढ़ के दक्षिण बस्तर इस्तेवाड़ा जिले के 70 ग्रामों एवं बीजापुर जिले के 33 ग्रामों के आंकड़े शामिल नहीं हैं/ 3. Excludes figures of 70 villages of Dakshin Bastar Dantewada district and 33 villages of Bijapur district of Chhattisgarh.

ज ज-4: जनगणना मकानों के स्वामित्व की स्थिति, परिवार में सदस्यों की संख्या और रहने के कमरों की संख्या के अनुसार परिवार
HH-4: HOUSEHOLDS BY OWNERSHIP STATUS OF THE CENSUS HOUSES, SIZE OF THE HOUSEHOLD AND NUMBER OF DWELLING ROOMS

परिवार में सदस्य संख्या	परिवारों की कुल संख्या/ Total number of households	रहने के कमरों की संख्या के अनुसार परिवार/Households having number of dwelling rooms									Household size
		कोई अलग कमरा नहीं/ No exclusive room	एक कमरा/ One room	दो कमरे/ Two rooms	तीन कमरे/ Three rooms	चार कमरे/ Four rooms	पांच कमरे/ Five rooms	छ: कमरे और उससे अधिक/ Six rooms and above	7	8	
1	2	3	4	5	6	7	8	9	1		
भारत/INDIA											
योग/Total											
किराए का/Rented											
सभी परिवार	2,73,68,304	12,49,764	1,24,07,866	85,86,332	36,26,783	10,80,907	2,46,837	1,69,815	All Households		
1	15,29,214	1,25,577	9,42,140	3,11,004	1,08,838	28,797	6,376	6,482	1		
2	34,55,386	1,96,058	18,39,577	9,27,739	3,58,611	97,772	20,584	15,045	2		
3	54,71,694	2,44,426	25,47,983	16,83,936	7,28,165	1,98,398	42,592	26,194	3		
4	81,82,700	3,35,157	35,15,055	26,97,503	11,75,901	3,42,698	72,827	43,559	4		
5	44,94,109	1,83,373	19,43,166	14,99,004	6,15,852	1,83,047	42,617	27,050	5		
6-8	36,63,234	1,41,035	14,53,029	12,76,222	5,32,644	1,80,919	45,315	34,070	6-8		
9+	5,71,967	24,138	1,66,916	1,90,924	1,06,772	49,276	16,526	17,415	9+		
अन्य/Any Other											
सभी परिवार	57,98,080	4,63,167	27,80,675	15,12,338	6,72,696	2,39,371	66,252	63,581	All Households		
1	5,25,715	67,255	3,11,345	88,659	35,946	13,388	4,164	4,958	1		
2	6,98,595	72,333	3,95,713	1,43,842	56,102	19,417	5,479	5,709	2		
3	9,17,988	75,920	4,71,909	2,22,225	99,064	32,319	8,863	7,688	3		
4	13,93,371	98,874	6,52,234	3,80,060	1,75,518	59,496	14,949	12,240	4		
5	9,94,818	67,565	4,51,394	2,89,749	1,23,981	41,862	10,967	9,300	5		
6-8	10,67,588	67,751	4,36,837	3,32,030	1,46,273	55,229	15,021	14,447	6-8		
9+	2,00,005	13,469	61,243	55,773	35,812	17,660	6,809	9,239	9+		

ज ज-4: जनगणना मकानों के स्वामित्व की स्थिति, परिवार में सदस्यों की संख्या और रहने के कमरों की संख्या के अनुसार परिवार
HH-4: HOUSEHOLDS BY OWNERSHIP STATUS OF THE CENSUS HOUSES, SIZE OF THE HOUSEHOLD AND NUMBER OF DWELLING ROOMS

परिवार में सदस्य संख्या	परिवारों की कुल संख्या/ Total number of households	रहने के कमरों की संख्या के अनुसार परिवार/Households having number of dwelling rooms									Household size
		कोई अलग कमरा नहीं/ No exclusive room	एक कमरा/ One room	दो कमरे/ Two rooms	तीन कमरे/ Three rooms	चार कमरे/ Four rooms	पांच कमरे/ Five rooms	छ: कमरे और उससे अधिक/ Six rooms and above	7	8	
1	2	3	4	5	6	7	8	9	1		
भारत/INDIA											
ग्रामीण/Rural											
कुल/Total											
सभी परिवार	16,78,26,730	72,11,590	6,61,55,450	5,39,87,801	2,13,08,634	1,10,71,009	38,42,346	42,49,900	All Households		
1	61,95,096	5,21,964	37,61,788	13,06,781	3,56,133	1,49,410	45,419	53,601	1		
2	1,64,54,768	9,40,823	89,68,247	44,62,414	12,35,151	5,30,736	1,57,158	1,60,239	2		
3	2,11,08,028	10,42,863	1,02,33,108	64,13,596	20,65,468	8,73,899	2,54,316	2,24,778	3		
4	3,51,81,591	15,66,606	1,50,33,962	1,16,49,569	40,69,016	18,68,614	5,32,625	4,61,199	4		
5	3,16,75,109	12,60,541	1,21,57,756	1,09,91,249	41,29,847	19,54,570	6,29,905	5,51,241	5		
6-8	4,51,48,607	15,35,392	1,40,17,030	1,59,35,987	70,94,772	38,42,384	13,33,671	13,89,371	6-8		
9+	1,20,63,531	3,43,401	19,83,559	32,28,205	23,58,247	18,51,396	8,89,252	14,09,471	9+		
अपना/Owned											
सभी परिवार	15,89,83,956	65,61,863	6,18,71,095	5,14,28,112	2,04,11,764	1,07,68,091	37,63,211	41,79,820	All Households		
1	54,67,464	4,38,158	33,16,257	11,70,834	3,14,988	1,36,185	41,761	49,281	1		
2	1,52,87,987	8,35,855	83,09,833	41,79,604	11,52,356	5,05,319	1,50,811	1,54,209	2		
3	1,95,51,624	9,28,101	94,35,118	59,79,497	19,19,290	8,30,198	2,43,181	2,16,239	3		
4	3,28,05,597	14,10,697	1,39,12,283	1,09,19,296	38,13,488	17,88,619	5,13,968	4,47,246	4		
5	3,02,28,178	11,66,324	1,15,02,798	1,05,32,945	39,68,157	19,00,741	6,16,584	5,40,629	5		
6-8	4,38,06,832	14,54,292	1,34,79,647	1,54,86,278	69,23,052	37,75,159	13,15,433	13,72,971	6-8		
9+	1,18,36,274	3,28,436	19,15,159	31,59,658	23,20,433	18,31,870	8,81,473	13,99,245	9+		

ज ज-4: जनगणना मकानों के स्वामित्व की स्थिति, परिवार में सदस्यों की संख्या और रहने के कमरों की संख्या के अनुसार परिवार
HH-4: HOUSEHOLDS BY OWNERSHIP STATUS OF THE CENSUS HOUSES, SIZE OF THE HOUSEHOLD AND NUMBER OF DWELLING ROOMS

परिवार में सदस्य संख्या	परिवारों की कुल संख्या/ Total number of households	रहने के कमरों की संख्या के अनुसार परिवार/Households having number of dwelling rooms									Household size
		कोई अलग कमरा नहीं/ No exclusive room	एक कमरा/ One room	दो कमरे/ Two rooms	तीन कमरे/ Three rooms	चार कमरे/ Four rooms	पांच कमरे/ Five rooms	छ: कमरे और उससे अधिक/ Six rooms and above	7	8	
1	2	3	4	5	6	7	8	9	1		
भारत/INDIA											
ग्रामीण/Rural											
सभी परिवार	56,44,581	3,36,560	26,56,467	17,96,180	5,91,147	1,81,835	45,620	36,772	All Households		
1	4,14,692	38,409	2,57,798	85,996	23,148	6,184	1,514	1,643	1		
2	7,49,525	53,711	4,12,686	2,03,434	56,870	15,922	3,738	3,164	2		
3	10,53,537	62,109	5,19,387	3,25,155	1,05,610	29,257	7,119	4,900	3		
4	16,47,420	89,280	7,46,681	5,49,808	1,87,093	54,021	12,171	8,366	4		
5	9,11,765	49,270	3,97,875	3,14,263	1,04,621	32,135	7,808	5,793	5		
6-8	7,50,200	37,416	2,89,089	2,76,875	94,449	34,732	9,459	8,180	6-8		
9+	1,17,442	6,365	32,951	40,649	19,356	9,584	3,811	4,726	9+		
अन्य/Any Other											
सभी परिवार	31,98,193	3,13,167	16,27,888	7,63,509	3,05,723	1,21,083	33,515	33,308	All Households		
1	3,12,940	45,397	1,87,733	49,951	17,997	7,041	2,144	2,677	1		
2	4,17,256	51,257	2,45,728	79,376	25,925	9,495	2,609	2,866	2		
3	5,02,867	52,653	2,78,603	1,08,944	40,568	14,444	4,016	3,639	3		
4	7,28,574	66,629	3,74,998	1,80,465	68,435	25,974	6,486	5,587	4		
5	5,35,166	44,947	2,57,083	1,44,041	57,069	21,694	5,513	4,819	5		
6-8	5,91,575	43,684	2,48,294	1,72,834	77,271	32,493	8,779	8,220	6-8		
9+	1,09,815	8,600	35,449	27,898	18,458	9,942	3,968	5,500	9+		

ज ज-4: जनगणना मकानों के स्वामित्व की स्थिति, परिवार में सदस्यों की संख्या और रहने के कमरों की संख्या के अनुसार परिवार
HH-4: HOUSEHOLDS BY OWNERSHIP STATUS OF THE CENSUS HOUSES, SIZE OF THE HOUSEHOLD AND NUMBER OF DWELLING ROOMS

परिवार में सदस्य संख्या	परिवारों की कुल संख्या/ Total number of households	रहने के कमरों की संख्या के अनुसार परिवार/Households having number of dwelling rooms									Household size
		कोई अलग कमरा नहीं/ No exclusive room	एक कमरा/ One room	दो कमरे/ Two rooms	तीन कमरे/ Three rooms	चार कमरे/ Four rooms	पांच कमरे/ Five rooms	छ: कमरे और उससे अधिक/ Six rooms and above	7	8	
1	2	3	4	5	6	7	8	9	1		
भारत/INDIA											
नगरीय/Urban											
कुल/Total											
सभी परिवार	7,88,65,937	24,26,779	2,53,36,444	2,41,36,780	1,44,95,190	73,06,472	25,52,720	26,11,552	All Households		
1	28,48,147	1,95,130	14,96,513	6,57,594	3,04,941	1,20,093	36,660	37,216	1		
2	75,28,094	3,21,448	31,91,059	21,20,492	11,26,579	4,84,966	1,51,320	1,32,230	2		
3	1,25,53,694	4,14,820	46,11,918	39,06,769	22,27,701	9,06,031	2,70,592	2,15,863	3		
4	2,07,96,001	6,01,157	67,36,613	66,97,782	39,82,717	18,02,173	5,39,036	4,36,523	4		
5	1,45,88,069	4,00,089	44,84,292	46,95,071	27,58,947	13,62,474	4,75,523	4,11,673	5		
6-8	1,62,55,368	4,00,853	42,03,457	50,95,045	32,03,132	18,83,685	7,04,969	7,64,227	6-8		
9+	42,96,564	93,282	6,12,592	9,64,027	8,91,173	7,47,050	3,74,620	6,13,820	9+		
अपना/Owned											
सभी परिवार	5,45,42,327	13,63,575	1,44,32,258	1,65,97,799	1,10,92,581	62,89,112	23,18,766	24,48,236	All Households		
1	15,20,850	86,104	6,88,559	3,93,878	2,01,302	91,133	29,778	30,096	1		
2	45,40,894	1,58,025	16,14,183	13,31,721	7,94,661	3,93,194	1,31,604	1,17,506	2		
3	77,20,416	2,09,236	23,90,016	24,34,707	15,46,650	7,19,015	2,30,272	1,90,520	3		
4	1,35,95,924	3,23,035	36,91,003	43,50,492	28,86,826	14,79,974	4,69,917	3,94,677	4		
5	1,05,46,073	2,43,368	27,44,690	33,64,622	21,80,804	11,91,394	4,35,260	3,85,935	5		
6-8	1,28,66,321	2,73,167	28,50,974	39,36,502	26,95,935	17,14,762	6,62,871	7,32,110	6-8		
9+	37,51,849	70,640	4,52,833	7,85,877	7,86,403	6,99,640	3,59,064	5,97,392	9+		

ज ज-4: जनगणना मकानों के स्वामित्व की स्थिति, परिवार में सदस्यों की संख्या और रहने के कमरों की संख्या के अनुसार परिवार
HH-4: HOUSEHOLDS BY OWNERSHIP STATUS OF THE CENSUS HOUSES, SIZE OF THE HOUSEHOLD AND NUMBER OF DWELLING ROOMS

परिवार में सदस्य संख्या	परिवारों की कुल संख्या/ Total number of households	रहने के कमरों की संख्या के अनुसार परिवार/Households having number of dwelling rooms									Household size
		कोई अलग कमरा नहीं/ No exclusive room	एक कमरा/ One room	दो कमरे/ Two rooms	तीन कमरे/ Three rooms	चार कमरे/ Four rooms	पाँच कमरे/ Five rooms	छः कमरे और उससे अधिक/ Six rooms and above	7	8	
1	2	3	4	5	6	7	8	9	1		
भारत/INDIA											
नगरीय/Urban											
किराए का/Rented											
सभी परिवार	2,17,23,723	9,13,204	97,51,399	67,90,152	30,35,636	8,99,072	2,01,217	1,33,043	All Households		
1	11,14,522	87,168	6,84,342	2,25,008	85,690	22,613	4,862	4,839	1		
2	27,05,861	1,42,347	14,26,891	7,24,305	3,01,741	81,850	16,846	11,881	2		
3	44,18,157	1,82,317	20,28,596	13,58,781	6,22,555	1,69,141	35,473	21,294	3		
4	65,35,280	2,45,877	27,68,374	21,47,695	9,88,808	2,88,677	60,656	35,193	4		
5	35,82,344	1,34,103	15,45,291	11,84,741	5,11,231	1,50,912	34,809	21,257	5		
6-8	29,13,034	1,03,619	11,63,940	9,99,347	4,38,195	1,46,187	35,856	25,890	6-8		
9+	4,54,525	17,773	1,33,965	1,50,275	87,416	39,692	12,715	12,689	9+		
अन्य/Any Other											
सभी परिवार	25,99,887	1,50,000	11,52,787	7,48,829	3,66,973	1,18,288	32,737	30,273	All Households		
1	2,12,775	21,858	1,23,612	38,708	17,949	6,347	2,020	2,281	1		
2	2,81,339	21,076	1,49,985	64,466	30,177	9,922	2,870	2,843	2		
3	4,15,121	23,267	1,93,306	1,13,281	58,496	17,875	4,847	4,049	3		
4	6,64,797	32,245	2,77,236	1,99,595	1,07,083	33,522	8,463	6,653	4		
5	4,59,652	22,618	1,94,311	1,45,708	66,912	20,168	5,454	4,481	5		
6-8	4,76,013	24,067	1,88,543	1,59,196	69,002	22,736	6,242	6,227	6-8		
9+	90,190	4,869	25,794	27,875	17,354	7,718	2,841	3,739	9+		

ज-4: जनगणना मकानों के स्वामित्व की स्थिति, परिवार में सदस्यों की संख्या और रहने के कमरों की संख्या के अनुसार परिवार
HH-4: HOUSEHOLDS BY OWNERSHIP STATUS OF THE CENSUS HOUSES, SIZE OF THE HOUSEHOLD AND NUMBER OF DWELLING ROOMS

	1	2	3	4	5	6	7	8	9	1
राज्य - जम्मू और कश्मीर 01/STATE - JAMMU & KASHMIR 01										
योग/Total										
कुल/Total		20,15,088	70,047	4,48,767	5,55,267	4,33,956	2,61,863	93,860	1,51,328	All Households
सभी परिवार		32,889	2,235	16,873	8,039	3,176	1,519	431	616	1
1		1,12,075	5,548	45,993	35,003	14,403	6,854	1,886	2,388	2
2		1,98,788	8,424	65,106	62,783	34,411	16,934	5,071	6,059	3
3		3,70,423	12,605	94,130	1,13,560	76,959	41,903	13,400	17,866	4
4		4,07,659	12,952	88,367	1,18,682	93,362	51,974	17,936	24,386	5
5		6,87,624	21,895	1,17,139	1,81,202	1,65,623	1,05,218	37,181	59,366	6-8
6-8		2,05,630	6,388	21,159	35,998	46,022	37,461	17,955	40,647	9+
9+		19,49,265	66,104	4,16,204	5,37,178	4,27,165	2,59,188	93,144	1,50,282	All Households
अपना/Owned		27,863	1,840	13,619	7,168	2,878	1,395	405	558	1
सभी परिवार		1,05,516	5,079	41,916	33,650	13,997	6,701	1,837	2,336	2
1		1,88,978	7,810	59,675	60,310	33,576	16,623	5,009	5,975	3
2		3,53,976	11,785	86,469	1,08,415	75,122	41,246	13,260	17,679	4
3		3,95,499	12,331	82,788	1,14,987	91,950	51,451	17,787	24,205	5
4		6,74,655	21,087	1,11,572	1,77,374	1,64,042	1,04,533	36,986	59,061	6-8
5		2,02,778	6,172	20,165	35,274	45,600	37,239	17,860	40,468	9+
किराए का/Rented		44,083	1,941	20,767	13,384	4,946	1,868	483	694	All Households
सभी परिवार		3,286	246	2,190	557	182	57	17	37	1
1		4,242	237	2,544	987	286	110	37	41	2
2		6,771	306	3,615	1,893	651	210	38	58	3
3		11,571	438	5,081	3,937	1,409	484	93	129	4
4		8,442	307	3,662	2,819	1,056	380	99	119	5
5		8,115	332	3,198	2,700	1,086	473	124	202	6-8
6-8		1,656	75	477	491	276	154	75	108	9+
अन्य/Any Other		21,740	2,002	11,796	4,705	1,845	807	233	352	All Households
सभी परिवार		1,740	149	1,064	314	116	67	9	21	1
1		2,317	232	1,533	366	120	43	12	11	2
2		3,039	308	1,816	580	184	101	24	26	3
3		4,876	382	2,580	1,208	428	173	47	58	4
4		3,718	314	1,917	876	356	143	50	62	5
5		4,854	476	2,369	1,128	495	212	71	103	6-8
6-8		1,196	141	517	233	146	68	20	71	9+

ज ज-4: जनगणना मकानों के स्वामित्व की स्थिति, परिवार में सदस्यों की संख्या और रहने के कमरों की संख्या के अनुसार परिवार
HH-4: HOUSEHOLDS BY OWNERSHIP STATUS OF THE CENSUS HOUSES, SIZE OF THE HOUSEHOLD AND NUMBER OF DWELLING ROOMS

1	2	3	4	5	6	7	8	9	1
राज्य - जम्मू और कश्मीर 01/STATE - JAMMU & KASHMIR 01									
ग्रामीण/Rural									
कुल/Total	14,97,920	55,176	3,70,779	4,38,940	3,14,360	1,80,939	58,144	79,582	All Households
सभी परिवार	23,416	1,680	12,563	5,861	1,970	892	214	236	1
1	87,648	4,617	38,606	28,003	10,029	4,399	1,013	981	2
2	1,46,862	6,826	52,892	48,270	23,024	10,665	2,774	2,411	3
3	2,51,233	9,544	73,919	81,624	48,523	24,435	6,778	6,410	4
4	2,91,403	9,935	71,904	91,383	64,221	33,553	10,001	10,406	5
5	5,40,002	17,771	1,02,553	1,53,065	1,29,373	78,280	24,784	34,176	6-8
6-8	1,57,356	4,803	18,342	30,734	37,220	28,715	12,580	24,962	9+
अपना/Owned	14,77,444	53,358	3,60,280	4,34,081	3,12,404	1,80,067	57,955	79,299	All Households
सभी परिवार	21,875	1,519	11,700	5,530	1,862	832	206	226	1
1	85,598	4,421	37,290	27,646	9,919	4,348	1,004	970	2
2	1,44,237	6,575	51,404	47,716	22,820	10,563	2,761	2,398	3
3	2,47,492	9,234	72,036	80,664	48,147	24,278	6,761	6,372	4
4	2,87,914	9,646	70,168	90,493	63,869	33,410	9,961	10,367	5
5	5,34,465	17,312	99,979	1,51,624	1,28,750	78,020	24,715	34,065	6-8
6-8	1,55,863	4,651	17,703	30,408	37,037	28,616	12,547	24,901	9+
किराए का/Rented	10,552	630	5,001	3,151	1,098	429	108	135	All Households
सभी परिवार	728	80	390	168	60	17	7	6	1
1	954	68	556	230	60	25	6	9	2
2	1,388	90	726	382	135	45	5	5	3
3	2,164	122	1,057	646	243	70	10	16	4
4	1,929	100	900	629	183	82	18	17	5
5	2,731	135	1,135	902	331	134	41	53	6-8
6-8	658	35	237	194	86	56	21	29	9+
अन्य/Any Other	9,924	1,188	5,498	1,708	858	443	81	148	All Households
सभी परिवार	813	81	473	163	48	43	1	4	1
1	1,096	128	760	127	50	26	3	2	2
2	1,237	161	762	172	69	57	8	8	3
3	1,577	188	826	314	133	87	7	22	4
4	1,560	189	836	261	169	61	22	22	5
5	2,806	324	1,439	539	292	126	28	58	6-8
6-8	835	117	402	132	97	43	12	32	9+

ज ज-4: जनगणना मकानों के स्वामित्व की स्थिति, परिवार में सदस्यों की संख्या और रहने के कमरों की संख्या के अनुसार परिवार
HH-4: HOUSEHOLDS BY OWNERSHIP STATUS OF THE CENSUS HOUSES, SIZE OF THE HOUSEHOLD AND NUMBER OF DWELLING ROOMS

1	2	3	4	5	6	7	8	9	1	
राज्य - जम्मू और कश्मीर 01/STATE - JAMMU & KASHMIR 01										
नगरीय/Urban										
कुल/Total										All Households
सभी परिवार	5,17,168	14,871	77,988	1,16,327	1,19,596	80,924	35,716	71,746		
1	9,473	555	4,310	2,178	1,206	627	217	380	1	1
2	24,427	931	7,387	7,000	4,374	2,455	873	1,407	2	2
3	51,926	1,598	12,214	14,513	11,387	6,269	2,297	3,648	3	3
4	1,19,190	3,061	20,211	31,936	28,436	17,468	6,622	11,456	4	4
5	1,16,256	3,017	16,463	27,299	29,141	18,421	7,935	13,980	5	5
6-8	1,47,622	4,124	14,586	28,137	36,250	26,938	12,397	25,190	6-8	6-8
9+	48,274	1,585	2,817	5,264	8,802	8,746	5,375	15,685	9+	9+
अपना/Owned										All Households
सभी परिवार	4,71,821	12,746	55,924	1,03,097	1,14,761	79,121	35,189	70,983		
1	5,988	321	1,919	1,638	1,016	563	199	332	1	1
2	19,918	658	4,626	6,004	4,078	2,353	833	1,366	2	2
3	44,741	1,235	8,271	12,594	10,756	6,060	2,248	3,577	3	3
4	1,06,484	2,551	14,433	27,751	26,975	16,968	6,499	11,307	4	4
5	1,07,585	2,685	12,620	24,494	28,081	18,041	7,826	13,838	5	5
6-8	1,40,190	3,775	11,593	25,750	35,292	26,513	12,271	24,996	6-8	6-8
9+	46,915	1,521	2,462	4,866	8,563	8,623	5,313	15,567	9+	9+
किराए का/Rented										All Households
सभी परिवार	33,531	1,311	15,766	10,233	3,848	1,439	375	559		
1	2,558	166	1,800	389	122	40	10	31	1	1
2	3,288	169	1,988	757	226	85	31	32	2	2
3	5,383	216	2,889	1,511	516	165	33	53	3	3
4	9,407	316	4,024	3,291	1,166	414	83	113	4	4
5	6,513	207	2,762	2,190	873	298	81	102	5	5
6-8	5,384	197	2,063	1,798	755	339	83	149	6-8	6-8
9+	998	40	240	297	190	98	54	79	9+	9+
अन्य/Any Other										All Households
सभी परिवार	11,816	814	6,298	2,997	987	364	152	204		
1	927	68	591	151	68	24	8	17	1	1
2	1,221	104	773	239	70	17	9	9	2	2
3	1,802	147	1,054	408	115	44	16	18	3	3
4	3,299	194	1,754	894	295	86	40	36	4	4
5	2,158	125	1,081	615	187	82	28	40	5	5
6-8	2,048	152	930	589	203	86	43	45	6-8	6-8
9+	361	24	115	101	49	25	8	39	9+	9+

ज ज-4: जनगणना मकानों के स्वामित्व की स्थिति, परिवार में सदस्यों की संख्या और रहने के कमरों की संख्या के अनुसार परिवार

HH-4: HOUSEHOLDS BY OWNERSHIP STATUS OF THE CENSUS HOUSES, SIZE OF THE HOUSEHOLD AND NUMBER OF DWELLING ROOMS

1	2	3	4	5	6	7	8	9	1
राज्य - हिमाचल प्रदेश 02/STATE - HIMACHAL PRADESH 02									
योग/Total									
कुल/Total	14,76,581	16,666	2,88,044	4,23,737	2,53,379	2,45,608	93,461	1,55,686	All Households
सभी परिवार	84,146	2,937	38,293	23,759	8,019	6,394	1,819	2,925	1
1	1,31,951	2,311	38,615	39,937	18,448	17,256	5,877	9,507	2
2	1,94,043	2,317	44,059	59,296	33,585	29,708	10,567	14,511	3
3	3,71,885	3,424	74,427	1,15,450	67,162	62,090	21,190	28,142	4
4	2,91,513	2,396	49,184	85,733	53,875	51,381	20,092	28,852	5
5	3,35,807	2,583	39,691	88,519	61,779	65,486	26,843	50,906	6-8
6-8	67,236	698	3,775	11,043	10,511	13,293	7,073	20,843	9+
अपना/Owned	12,87,937	10,551	1,96,563	3,58,192	2,36,518	2,39,907	92,086	1,54,120	All Households
सभी परिवार	49,975	1,218	16,576	15,646	6,306	5,818	1,679	2,732	1
1	1,05,146	1,370	22,959	32,434	16,712	16,637	5,724	9,310	2
2	1,59,081	1,403	27,621	46,445	30,272	28,700	10,328	14,312	3
3	3,23,457	2,359	55,354	95,306	61,527	60,305	20,789	27,817	4
4	2,67,674	1,743	38,831	76,432	51,554	50,589	19,919	28,606	5
5	3,17,615	1,934	32,125	81,607	59,982	64,723	26,635	50,609	6-8
6-8	64,989	524	3,097	10,322	10,165	13,135	7,012	20,734	9+
किराए का/Rented	1,52,194	4,044	72,741	55,568	13,876	4,107	958	900	All Households
सभी परिवार	27,454	1,170	17,913	6,572	1,266	372	79	82	1
1	22,218	654	12,997	6,466	1,426	455	108	112	2
2	29,420	653	13,487	11,358	2,864	747	192	119	3
3	40,272	718	15,316	17,590	4,813	1,322	296	217	4
4	18,502	376	7,634	7,766	1,894	577	108	147	5
5	12,802	361	4,970	5,288	1,363	524	136	160	6-8
6-8	1,526	112	424	528	250	110	39	63	9+
अन्य/Any Other	36,450	2,071	18,740	9,977	2,985	1,594	417	666	All Households
सभी परिवार	6,717	549	3,804	1,541	447	204	61	111	1
1	4,587	287	2,659	1,037	310	164	45	85	2
2	5,542	261	2,951	1,493	449	261	47	80	3
3	8,156	347	3,757	2,554	822	463	105	108	4
4	5,337	277	2,719	1,535	427	215	65	99	5
5	5,390	288	2,596	1,624	434	239	72	137	6-8
6-8	721	62	254	193	96	48	22	46	9+

ज ज-4: जनगणना मकानों के स्वामित्व की स्थिति, परिवार में सदस्यों की संख्या और रहने के कमरों की संख्या के अनुसार परिवार
HH-4: HOUSEHOLDS BY OWNERSHIP STATUS OF THE CENSUS HOUSES, SIZE OF THE HOUSEHOLD AND NUMBER OF DWELLING ROOMS

1	2	3	4	5	6	7	8	9	1
राज्य - हिमाचल प्रदेश 02/STATE - HIMACHAL PRADESH 02									
ग्रामीण/Rural									
कुल/Total	13,10,538	13,741	2,42,475	3,73,191	2,25,900	2,26,034	85,090	1,44,107	All Households
सभी परिवार	66,440	2,234	28,603	19,102	6,582	5,662	1,595	2,662	1
1	1,11,464	1,851	30,719	34,115	15,726	15,348	5,146	8,559	2
2	1,64,736	1,837	35,507	49,271	28,539	26,793	9,498	13,291	3
3	3,25,046	2,869	63,953	99,012	58,076	56,263	19,067	25,806	4
4	2,65,805	2,068	44,008	77,837	49,082	47,639	18,337	26,834	5
5	3,14,041	2,281	36,193	83,314	57,944	61,786	24,890	47,633	6-8
6-8	63,006	601	3,492	10,540	9,951	12,543	6,557	19,322	9+
अपना/Owned	12,05,785	9,804	1,87,317	3,40,204	2,18,198	2,22,889	84,332	1,43,041	All Households
सभी परिवार	46,339	1,112	15,613	14,615	5,662	5,313	1,505	2,519	1
1	97,085	1,259	21,833	30,517	14,943	15,025	5,074	8,434	2
2	1,46,739	1,287	26,015	43,400	27,197	26,297	9,367	13,176	3
3	2,99,969	2,206	52,586	89,612	55,734	55,344	18,880	25,607	4
4	2,51,900	1,645	37,271	72,941	47,973	47,177	18,234	26,659	5
5	3,02,267	1,828	31,015	79,043	56,934	61,292	24,753	47,402	6-8
6-8	61,486	467	2,984	10,076	9,755	12,441	6,519	19,244	9+
किराए का/Rented	77,165	2,330	40,874	25,470	5,613	1,939	433	506	All Households
सभी परिवार	15,193	679	10,282	3,343	598	193	52	46	1
1	11,015	368	6,955	2,821	577	204	38	52	2
2	13,931	354	7,263	4,796	1,053	315	92	58	3
3	19,030	407	8,446	7,540	1,822	588	111	116	4
4	9,707	214	4,539	3,727	808	290	45	84	5
5	7,377	226	3,092	2,943	641	290	75	110	6-8
6-8	912	82	297	300	114	59	20	40	9+
अन्य/Any Other	27,588	1,607	14,284	7,517	2,089	1,206	325	560	All Households
सभी परिवार	4,908	443	2,708	1,144	322	156	38	97	1
1	3,364	224	1,931	777	206	119	34	73	2
2	4,066	196	2,229	1,075	289	181	39	57	3
3	6,047	256	2,921	1,860	520	331	76	83	4
4	4,198	209	2,198	1,169	301	172	58	91	5
5	4,397	227	2,086	1,328	369	204	62	121	6-8
6-8	608	52	211	164	82	43	18	38	9+

ज ज-4: जनगणना मकानों के स्वामित्व की स्थिति, परिवार में सदस्यों की संख्या और रहने के कमरों की संख्या के अनुसार परिवार
HH-4: HOUSEHOLDS BY OWNERSHIP STATUS OF THE CENSUS HOUSES, SIZE OF THE HOUSEHOLD AND NUMBER OF DWELLING ROOMS

1	2	3	4	5	6	7	8	9	1
राज्य - हिमाचल प्रदेश 02/STATE - HIMACHAL PRADESH 02									
नगरीय/Urban									
कुल/Total	1,66,043	2,925	45,569	50,546	27,479	19,574	8,371	11,579	All Households
सभी परिवार	17,706	703	9,690	4,657	1,437	732	224	263	1
1	20,487	460	7,896	5,822	2,722	1,908	731	948	2
2	29,307	480	8,552	10,025	5,046	2,915	1,069	1,220	3
3	46,839	555	10,474	16,438	9,086	5,827	2,123	2,336	4
4	25,708	328	5,176	7,896	4,793	3,742	1,755	2,018	5
5	21,766	302	3,498	5,205	3,835	3,700	1,953	3,273	6-8
6-8	4,230	97	283	503	560	750	516	1,521	9+
अपना/Owned	82,152	747	9,246	17,988	18,320	17,018	7,754	11,079	All Households
सभी परिवार	3,636	106	963	1,031	644	505	174	213	1
1	8,061	111	1,126	1,917	1,769	1,612	650	876	2
2	12,342	116	1,606	3,045	3,075	2,403	961	1,136	3
3	23,488	153	2,768	5,694	5,793	4,961	1,909	2,210	4
4	15,774	98	1,560	3,491	3,581	3,412	1,685	1,947	5
5	15,348	106	1,110	2,564	3,048	3,431	1,882	3,207	6-8
6-8	3,503	57	113	246	410	694	493	1,490	9+
किराए का/Rented	75,029	1,714	31,867	30,098	8,263	2,168	525	394	All Households
सभी परिवार	12,261	491	7,631	3,229	668	179	27	36	1
1	11,203	286	6,042	3,645	849	251	70	60	2
2	15,489	299	6,224	6,562	1,811	432	100	61	3
3	21,242	311	6,870	10,050	2,991	734	185	101	4
4	8,795	162	3,095	4,039	1,086	287	63	63	5
5	5,425	135	1,878	2,345	722	234	61	50	6-8
6-8	614	30	127	228	136	51	19	23	9+
अन्य/Any Other	8,862	464	4,456	2,460	896	388	92	106	All Households
सभी परिवार	1,809	106	1,096	397	125	48	23	14	1
1	1,223	63	728	260	104	45	11	12	2
2	1,476	65	722	418	160	80	8	23	3
3	2,109	91	836	694	302	132	29	25	4
4	1,139	68	521	366	126	43	7	8	5
5	993	61	510	296	65	35	10	16	6-8
6-8	113	10	43	29	14	5	4	8	9+

ज-4: जनगणना मकानों के स्वामित्व की स्थिति, परिवार में सदस्यों की संख्या और रहने के कमरों की संख्या के अनुसार परिवार
HH-4: HOUSEHOLDS BY OWNERSHIP STATUS OF THE CENSUS HOUSES, SIZE OF THE HOUSEHOLD AND NUMBER OF DWELLING ROOMS

	1	2	3	4	5	6	7	8	9	
राज्य - पंजाब 03/STATE - PUNJAB 03										
योग/Total										
कुल/Total		54,09,699	58,280	12,44,831	16,77,806	11,79,501	7,00,550	2,95,693	2,53,038	All Households
सभी परिवार		1,38,345	5,190	71,030	32,078	15,660	8,035	3,295	3,057	1
1		3,40,721	5,913	1,33,961	96,076	53,134	30,174	11,855	9,608	2
2		6,21,998	7,283	1,88,036	1,97,179	1,25,036	63,656	24,025	16,783	3
3		12,81,505	12,514	3,18,967	4,28,549	2,80,839	1,49,921	54,016	36,699	4
4		12,14,942	10,885	2,83,271	4,09,495	2,68,152	1,44,214	58,740	40,185	5
5		14,77,658	13,278	2,33,535	4,65,089	3,58,294	2,26,756	97,445	83,261	6-8
6-8		3,34,530	3,217	16,031	49,340	78,386	77,794	46,317	63,445	9+
9+										
अपना/Owned		48,07,947	44,382	9,20,275	15,12,628	11,14,585	6,79,308	2,89,215	2,47,554	All Households
सभी परिवार		90,950	2,606	36,081	25,847	13,509	7,254	2,984	2,669	1
1		2,76,113	3,897	90,361	84,142	48,605	28,580	11,377	9,151	2
2		5,24,938	5,326	1,33,083	1,72,348	1,14,626	60,392	23,143	16,020	3
3		11,26,159	9,951	2,43,934	3,81,103	2,59,951	1,43,471	52,278	35,471	4
4		10,99,967	8,918	2,23,700	3,74,575	2,55,522	1,40,461	57,493	39,298	5
5		13,68,878	10,825	1,80,995	4,29,905	3,46,466	2,22,524	96,114	82,049	6-8
6-8		3,20,942	2,859	12,121	44,708	75,906	76,626	45,826	62,896	9+
9+										
किराए का/Rented		4,74,187	8,983	2,62,532	1,29,986	49,266	15,781	4,333	3,306	All Households
सभी परिवार		34,468	1,706	26,680	4,068	1,276	438	149	151	1
1		51,857	1,394	36,246	9,281	3,261	1,116	293	266	2
2		79,900	1,319	46,202	20,522	8,248	2,539	591	479	3
3		1,25,981	1,747	62,310	38,476	16,433	5,009	1,217	789	4
4		90,815	1,286	48,301	27,409	9,613	2,798	847	561	5
5		81,782	1,350	40,114	26,851	8,711	3,077	920	759	6-8
6-8		9,384	181	2,679	3,379	1,724	804	316	301	9+
9+										
अन्य/Any Other		1,27,565	4,915	62,024	35,192	15,650	5,461	2,145	2,178	All Households
सभी परिवार		12,927	878	8,269	2,163	875	343	162	237	1
1		12,751	622	7,354	2,653	1,268	478	185	191	2
2		17,160	638	8,751	4,309	2,162	725	291	284	3
3		29,365	816	12,723	8,970	4,455	1,441	521	439	4
4		24,160	681	11,270	7,511	3,017	955	400	326	5
5		26,998	1,103	12,426	8,333	3,117	1,155	411	453	6-8
6-8		4,204	177	1,231	1,253	756	364	175	248	9+
9+										

ज ज-4: जनगणना मकानों के स्वामित्व की स्थिति, परिवार में सदस्यों की संख्या और रहने के कमरों की संख्या के अनुसार परिवार
HH-4: HOUSEHOLDS BY OWNERSHIP STATUS OF THE CENSUS HOUSES, SIZE OF THE HOUSEHOLD AND NUMBER OF DWELLING ROOMS

1	2	3	4	5	6	7	8	9	1
राज्य - पंजाब 03/STATE - PUNJAB 03									
ग्रामीण/Rural									
कुल/Total	33,15,632	31,271	7,15,673	10,65,705	7,28,491	4,30,134	1,85,178	1,59,180	All Households
सभी परिवार	74,033	2,425	35,524	19,011	8,763	4,449	2,032	1,829	1
1	1,93,415	2,939	74,642	58,768	29,537	15,790	6,497	5,242	2
2	3,52,287	3,677	1,02,252	1,17,257	70,544	35,340	13,792	9,425	3
3	7,32,449	6,528	1,81,050	2,53,802	1,56,525	83,170	30,876	20,498	4
4	7,56,990	6,173	1,70,515	2,65,020	1,66,755	88,261	35,934	24,332	5
5	9,79,848	7,649	1,42,424	3,19,142	2,42,577	1,49,550	64,174	54,332	6-8
6-8	2,26,610	1,880	9,266	32,705	53,790	53,574	31,873	43,522	9+
अपना/Owned	31,68,207	27,038	6,37,166	10,25,434	7,14,263	4,24,348	1,82,907	1,57,051	All Households
सभी परिवार	60,902	1,598	26,202	17,276	8,137	4,158	1,894	1,637	1
1	1,78,438	2,400	64,928	55,995	28,364	15,357	6,316	5,078	2
2	3,31,838	3,129	90,417	1,12,296	68,719	34,622	13,512	9,143	3
3	6,99,633	5,797	1,64,588	2,43,931	1,53,105	81,764	30,385	20,063	4
4	7,28,123	5,569	1,55,794	2,56,269	1,63,852	87,135	35,503	24,001	5
5	9,47,344	6,804	1,27,330	3,08,460	2,39,116	1,48,143	63,645	53,846	6-8
6-8	2,21,929	1,741	7,907	31,207	52,970	53,169	31,652	43,283	9+
किराए का/Rented	84,010	1,752	46,368	23,943	7,223	2,877	1,070	777	All Households
सभी परिवार	6,649	334	5,248	725	191	76	36	39	1
1	8,611	233	6,039	1,597	449	174	73	46	2
2	12,498	228	7,485	3,179	1,004	363	131	108	3
3	19,776	329	10,170	6,199	1,901	756	247	174	4
4	16,793	273	8,774	5,261	1,541	599	211	134	5
5	17,489	309	8,052	6,175	1,759	726	273	195	6-8
6-8	2,194	46	600	807	378	183	99	81	9+
अन्य/Any Other	63,415	2,481	32,139	16,328	7,005	2,909	1,201	1,352	All Households
सभी परिवार	6,482	493	4,074	1,010	435	215	102	153	1
1	6,366	306	3,675	1,176	724	259	108	118	2
2	7,951	320	4,350	1,782	821	355	149	174	3
3	13,040	402	6,292	3,672	1,519	650	244	261	4
4	12,074	331	5,947	3,490	1,362	527	220	197	5
5	15,015	536	7,042	4,507	1,702	681	256	291	6-8
6-8	2,487	93	759	691	442	222	122	158	9+

ज ज-4: जनगणना मकानों के स्वामित्व की स्थिति, परिवार में सदस्यों की संख्या और रहने के कमरों की संख्या के अनुसार परिवार
HH-4: HOUSEHOLDS BY OWNERSHIP STATUS OF THE CENSUS HOUSES, SIZE OF THE HOUSEHOLD AND NUMBER OF DWELLING ROOMS

1	2	3	4	5	6	7	8	9	1
राज्य - पंजाब 03/STATE - PUNJAB 03									
नगरीय/Urban									
कुल/Total	20,94,067	27,009	5,29,158	6,12,101	4,51,010	2,70,416	1,10,515	93,858	All Households
सभी परिवार	64,312	2,765	35,506	13,067	6,897	3,586	1,263	1,228	1
1	1,47,306	2,974	59,319	37,308	23,597	14,384	5,358	4,366	2
2	2,69,711	3,606	85,784	79,922	54,492	28,316	10,233	7,358	3
3	5,49,056	5,986	1,37,917	1,74,747	1,24,314	66,751	23,140	16,201	4
4	4,57,952	4,712	1,12,756	1,44,475	1,01,397	55,953	22,806	15,853	5
5	4,97,810	5,629	91,111	1,45,947	1,15,717	77,206	33,271	28,929	6-8
6-8	1,07,920	1,337	6,765	16,635	24,596	24,220	14,444	19,923	9+
अपना/Owned	16,39,740	17,344	2,83,109	4,87,194	4,00,322	2,54,960	1,06,308	90,503	All Households
सभी परिवार	30,048	1,008	9,879	8,571	5,372	3,096	1,090	1,032	1
1	97,675	1,497	25,433	28,147	20,241	13,223	5,061	4,073	2
2	1,93,100	2,197	42,666	60,052	45,907	25,770	9,631	6,877	3
3	4,26,526	4,154	79,346	1,37,172	1,06,846	61,707	21,893	15,408	4
4	3,71,844	3,349	67,906	1,18,306	91,670	53,326	21,990	15,297	5
5	4,21,534	4,021	53,665	1,21,445	1,07,350	74,381	32,469	28,203	6-8
6-8	99,013	1,118	4,214	13,501	22,936	23,457	14,174	19,613	9+
किराए का/Rented	3,90,177	7,231	2,16,164	1,06,043	42,043	12,904	3,263	2,529	All Households
सभी परिवार	27,819	1,372	21,432	3,343	1,085	362	113	112	1
1	43,246	1,161	30,207	7,684	2,812	942	220	220	2
2	67,402	1,091	38,717	17,343	7,244	2,176	460	371	3
3	1,06,205	1,418	52,140	32,277	14,532	4,253	970	615	4
4	74,022	1,013	39,527	22,148	8,072	2,199	636	427	5
5	64,293	1,041	32,062	20,676	6,952	2,351	647	564	6-8
6-8	7,190	135	2,079	2,572	1,346	621	217	220	9+
अन्य/Any Other	64,150	2,434	29,885	18,864	8,645	2,552	944	826	All Households
सभी परिवार	6,445	385	4,195	1,153	440	128	60	84	1
1	6,385	316	3,679	1,477	544	219	77	73	2
2	9,209	318	4,401	2,527	1,341	370	142	110	3
3	16,325	414	6,431	5,298	2,936	791	277	178	4
4	12,086	350	5,323	4,021	1,655	428	180	129	5
5	11,983	567	5,384	3,826	1,415	474	155	162	6-8
6-8	1,717	84	472	562	314	142	53	90	9+

ज ज-4: जनगणना मकानों के स्वामित्व की स्थिति, परिवार में सदस्यों की संख्या और रहने के कमरों की संख्या के अनुसार परिवार
HH-4: HOUSEHOLDS BY OWNERSHIP STATUS OF THE CENSUS HOUSES, SIZE OF THE HOUSEHOLD AND NUMBER OF DWELLING ROOMS

1	2	3	4	5	6	7	8	9	1
संघ राज्यक्षेत्र - चण्डीगढ़ 04/UNION TERRITORY - CHANDIGARH 04									
योग/Total									
कुल/Total	2,35,061	3,345	92,315	59,808	43,876	20,093	7,450	8,174	All Households
सभी परिवार	15,220	699	9,809	2,307	1,386	597	223	199	1
1	24,396	565	12,124	4,845	3,509	2,024	722	607	2
2	36,024	451	14,789	9,057	7,003	2,968	995	761	3
3	64,040	653	22,249	17,702	14,462	5,712	1,828	1,434	4
4	44,396	436	17,224	12,107	8,279	3,547	1,408	1,395	5
5	43,001	449	14,973	11,950	7,570	4,015	1,681	2,363	6-8
6-8	7,984	92	1,147	1,840	1,667	1,230	593	1,415	9+
अपना/Owned	1,12,043	1,332	31,320	28,369	22,694	15,244	5,767	7,317	All Households
सभी परिवार	4,485	160	2,266	731	597	422	170	139	1
1	9,577	215	2,748	1,915	1,997	1,592	575	535	2
2	13,670	162	3,838	3,485	2,977	1,914	660	634	3
3	27,484	269	7,157	7,690	6,184	3,826	1,182	1,176	4
4	23,347	201	7,213	6,215	4,525	2,847	1,116	1,230	5
5	27,220	265	7,430	7,165	5,104	3,513	1,500	2,243	6-8
6-8	6,260	60	668	1,168	1,310	1,130	564	1,360	9+
किराए का/Rented	1,10,377	1,642	52,978	29,123	19,758	4,563	1,583	730	All Households
सभी परिवार	9,181	391	6,400	1,447	715	149	44	35	1
1	13,519	278	8,482	2,732	1,434	400	130	63	2
2	20,485	246	9,842	5,201	3,764	1,007	318	107	3
3	33,076	339	13,121	9,294	7,694	1,782	615	231	4
4	18,743	203	8,514	5,434	3,510	658	280	144	5
5	13,847	159	6,236	4,392	2,312	474	169	105	6-8
6-8	1,526	26	383	623	329	93	27	45	9+
अन्य/Any Other	12,641	371	8,017	2,316	1,424	286	100	127	All Households
सभी परिवार	1,554	148	1,143	129	74	26	9	25	1
1	1,300	72	894	198	78	32	17	9	2
2	1,869	43	1,109	371	262	47	17	20	3
3	3,480	45	1,971	718	584	104	31	27	4
4	2,306	32	1,497	458	244	42	12	21	5
5	1,934	25	1,307	393	154	28	12	15	6-8
6-8	198	6	96	49	28	7	2	10	9+

ज ज-4: जनगणना मकानों के स्वामित्व की स्थिति, परिवार में सदस्यों की संख्या और रहने के कमरों की संख्या के अनुसार परिवार
 HH-4: HOUSEHOLDS BY OWNERSHIP STATUS OF THE CENSUS HOUSES, SIZE OF THE HOUSEHOLD AND NUMBER OF DWELLING ROOMS

1	2	3	4	5	6	7	8	9	1
संघ राज्यक्षेत्र - चण्डीगढ़ 04/UNION TERRITORY - CHANDIGARH 04									
ग्रामीण/Rural									
कुल/Total	6,785	77	4,542	1,043	487	298	147	191	All Households
सभी परिवार	745	14	692	27	7	4	1	0	1
1	961	11	844	79	15	8	3	1	2
2	1,045	15	794	157	48	26	4	1	3
3	1,562	14	1,011	300	130	64	19	24	4
4	1,164	12	693	221	119	62	35	22	5
5	1,090	8	482	227	142	98	60	73	6-8
6-8	218	3	26	32	26	36	25	70	9+
अपना/Owned	1,563	4	158	390	403	283	144	181	All Households
सभी परिवार	34	0	17	7	5	4	1	0	1
1	65	1	20	23	11	7	3	0	2
2	139	0	22	49	39	24	4	1	3
3	372	0	45	117	106	63	19	22	4
4	347	1	35	99	99	59	34	20	5
5	451	1	17	87	121	96	59	70	6-8
6-8	155	1	2	8	22	30	24	68	9+
किराए का/Rented	5,020	62	4,232	626	75	13	3	9	All Households
सभी परिवार	672	11	644	16	1	0	0	0	1
1	863	7	796	54	4	1	0	1	2
2	882	13	751	107	9	2	0	0	3
3	1,165	13	949	179	21	1	0	2	4
4	783	10	630	120	19	2	1	1	5
5	600	7	441	129	17	2	1	3	6-8
6-8	55	1	21	21	4	5	1	2	9+
अन्य/Any Other	202	11	152	27	9	2	0	1	All Households
सभी परिवार	39	3	31	4	1	0	0	0	1
1	33	3	28	2	0	0	0	0	2
2	24	2	21	1	0	0	0	0	3
3	25	1	17	4	3	0	0	0	4
4	34	1	28	2	1	1	0	1	5
5	39	0	24	11	4	0	0	0	6-8
6-8	8	1	3	3	0	1	0	0	9+

ज ज-4: जनगणना मकानों के स्वामित्व की स्थिति, परिवार में सदस्यों की संख्या और रहने के कमरों की संख्या के अनुसार परिवार
 HH-4: HOUSEHOLDS BY OWNERSHIP STATUS OF THE CENSUS HOUSES, SIZE OF THE HOUSEHOLD AND NUMBER OF DWELLING ROOMS

	1	2	3	4	5	6	7	8	9	
संघ राज्यक्षेत्र - चण्डीगढ़ 04/UNION TERRITORY - CHANDIGARH 04										
नगरीय/Urban										
कुल/Total		2,28,276	3,268	87,773	58,765	43,389	19,795	7,303	7,983	All Households
सभी परिवार		14,475	685	9,117	2,280	1,379	593	222	199	1
1		23,435	554	11,280	4,766	3,494	2,016	719	606	2
2		34,979	436	13,995	8,900	6,955	2,942	991	760	3
3		62,478	639	21,238	17,402	14,332	5,648	1,809	1,410	4
4		43,232	424	16,531	11,886	8,160	3,485	1,373	1,373	5
5		41,911	441	14,491	11,723	7,428	3,917	1,621	2,290	6-8
6-8		7,766	89	1,121	1,808	1,641	1,194	568	1,345	9+
9+										
अपना/Owned		1,10,480	1,328	31,162	27,979	22,291	14,961	5,623	7,136	All Households
सभी परिवार		4,451	160	2,249	724	592	418	169	139	1
1		9,512	214	2,728	1,892	1,986	1,585	572	535	2
2		13,531	162	3,816	3,436	2,938	1,890	656	633	3
3		27,112	269	7,112	7,573	6,078	3,763	1,163	1,154	4
4		23,000	200	7,178	6,116	4,426	2,788	1,082	1,210	5
5		26,769	264	7,413	7,078	4,983	3,417	1,441	2,173	6-8
6-8		6,105	59	666	1,160	1,288	1,100	540	1,292	9+
9+										
किराए का/Rented		1,05,357	1,580	48,746	28,497	19,683	4,550	1,580	721	All Households
सभी परिवार		8,509	380	5,756	1,431	714	149	44	35	1
1		12,656	271	7,686	2,678	1,430	399	130	62	2
2		19,603	233	9,091	5,094	3,755	1,005	318	107	3
3		31,911	326	12,172	9,115	7,673	1,781	615	229	4
4		17,960	193	7,884	5,314	3,491	656	279	143	5
5		13,247	152	5,795	4,263	2,295	472	168	102	6-8
6-8		1,471	25	362	602	325	88	26	43	9+
9+										
अन्य/Any Other		12,439	360	7,865	2,289	1,415	284	100	126	All Households
सभी परिवार		1,515	145	1,112	125	73	26	9	25	1
1		1,267	69	866	196	78	32	17	9	2
2		1,845	41	1,088	370	262	47	17	20	3
3		3,455	44	1,954	714	581	104	31	27	4
4		2,272	31	1,469	456	243	41	12	20	5
5		1,895	25	1,283	382	150	28	12	15	6-8
6-8		190	5	93	46	28	6	2	10	9+
9+										

ज ज-4: जनगणना मकानों के स्वामित्व की स्थिति, परिवार में सदस्यों की संख्या और रहने के कमरों की संख्या के अनुसार परिवार

HH-4: HOUSEHOLDS BY OWNERSHIP STATUS OF THE CENSUS HOUSES, SIZE OF THE HOUSEHOLD AND NUMBER OF DWELLING ROOMS

1	2	3	4	5	6	7	8	9	1
राज्य - उत्तराखण्ड 05/STATE - UTTARAKHAND 05									
योग/Total									
कुल/Total	19,97,068	20,941	5,23,139	6,62,769	3,21,505	2,84,019	77,137	1,07,558	All Households
सभी परिवार	1,10,599	2,463	50,652	33,828	9,352	9,864	1,711	2,729	1
1	1,65,411	2,299	57,443	52,832	21,118	20,202	4,670	6,847	2
2	2,34,913	2,596	73,813	78,847	35,724	28,613	6,846	8,474	3
3	4,02,226	3,703	1,06,159	1,41,233	68,665	54,346	12,996	15,124	4
4	3,91,521	3,579	96,604	1,36,520	66,908	55,605	14,827	17,478	5
5	5,65,398	5,175	1,23,135	1,88,669	96,273	89,819	25,455	36,872	6-8
6-8	1,27,000	1,126	15,333	30,840	23,465	25,570	10,632	20,034	9+
9+									
अपना/Owned	16,55,435	15,683	3,63,837	5,37,684	2,87,059	2,71,736	74,365	1,05,071	All Households
सभी परिवार	66,443	1,218	22,085	22,903	7,143	9,012	1,552	2,530	1
1	1,28,815	1,592	36,880	41,661	18,388	19,211	4,436	6,647	2
2	1,79,844	1,867	47,741	58,485	30,174	26,889	6,471	8,217	3
3	3,19,235	2,810	72,340	1,07,227	58,732	51,073	12,343	14,710	4
4	3,32,649	2,879	72,171	1,12,361	60,423	53,415	14,332	17,068	5
5	5,09,162	4,357	99,631	1,66,941	89,958	87,258	24,822	36,195	6-8
6-8	1,19,287	960	12,989	28,106	22,241	24,878	10,409	19,704	9+
9+									
किराए का/Rented	2,47,492	3,268	1,19,696	92,401	22,713	6,866	1,478	1,070	All Households
सभी परिवार	31,555	773	21,424	7,545	1,232	422	72	87	1
1	27,725	453	16,089	8,494	1,842	608	144	95	2
2	43,395	489	21,086	16,377	3,964	1,111	233	135	3
3	62,951	599	26,258	26,534	6,876	2,072	396	216	4
4	41,571	432	17,711	17,508	4,292	1,208	250	170	5
5	35,882	445	15,654	14,254	3,860	1,140	273	256	6-8
6-8	4,413	77	1,474	1,689	647	305	110	111	9+
9+									
अन्य/Any Other	94,141	1,990	39,606	32,684	11,733	5,417	1,294	1,417	All Households
सभी परिवार	12,601	472	7,143	3,380	977	430	87	112	1
1	8,871	254	4,474	2,677	888	383	90	105	2
2	11,674	240	4,986	3,985	1,586	613	142	122	3
3	20,040	294	7,561	7,472	3,057	1,201	257	198	4
4	17,301	268	6,722	6,651	2,193	982	245	240	5
5	20,354	373	7,850	7,474	2,455	1,421	360	421	6-8
6-8	3,300	89	870	1,045	577	387	113	219	9+
9+									

ज ज-4: जनगणना मकानों के स्वामित्व की स्थिति, परिवार में सदस्यों की संख्या और रहने के कमरों की संख्या के अनुसार परिवार
HH-4: HOUSEHOLDS BY OWNERSHIP STATUS OF THE CENSUS HOUSES, SIZE OF THE HOUSEHOLD AND NUMBER OF DWELLING ROOMS

1	2	3	4	5	6	7	8	9	1
राज्य - उत्तराखण्ड 05/STATE - UTTARAKHAND 05									
ग्रामीण/Rural									
कुल/Total	14,04,845	14,587	3,49,892	4,80,219	2,10,894	2,13,796	52,045	83,412	All Households
सभी परिवार	83,761	1,692	36,150	26,981	6,719	8,547	1,310	2,362	1
1	1,18,519	1,594	38,627	40,033	13,669	15,881	3,107	5,608	2
2	1,56,341	1,749	46,358	53,831	21,835	21,243	4,562	6,763	3
3	2,61,526	2,506	66,922	93,989	40,216	38,319	8,162	11,412	4
4	2,74,947	2,524	65,021	98,794	43,516	41,632	9,901	13,559	5
5	4,18,646	3,754	86,073	1,43,611	68,492	69,559	17,999	29,158	6-8
6-8	91,105	768	10,741	22,980	16,447	18,615	7,004	14,550	9+
अपना/Owned	12,59,916	12,020	2,79,431	4,28,838	1,99,089	2,07,722	50,833	81,983	All Households
सभी परिवार	57,502	996	18,881	20,491	5,644	8,018	1,231	2,241	1
1	1,02,993	1,268	29,778	35,271	12,725	15,413	3,031	5,507	2
2	1,35,605	1,403	36,259	46,240	20,112	20,514	4,431	6,646	3
3	2,31,433	2,115	54,012	81,787	37,389	36,995	7,936	11,199	4
4	2,51,524	2,214	55,293	89,191	41,332	40,505	9,670	13,319	5
5	3,93,498	3,345	75,614	1,34,128	65,995	68,052	17,638	28,726	6-8
6-8	87,361	679	9,594	21,730	15,892	18,225	6,896	14,345	9+
किराए का/Rented	89,768	1,253	46,457	32,984	5,916	2,358	379	421	All Households
सभी परिवार	18,142	414	12,668	4,244	499	238	28	51	1
1	10,386	152	6,170	3,265	493	231	31	44	2
2	14,464	171	7,282	5,608	963	342	57	41	3
3	19,726	191	8,753	8,489	1,572	572	76	73	4
4	13,600	137	5,764	5,995	1,146	429	66	63	5
5	11,983	158	5,295	4,832	1,062	441	90	105	6-8
6-8	1,467	30	525	551	181	105	31	44	9+
अन्य/Any Other	55,161	1,314	24,004	18,397	5,889	3,716	833	1,008	All Households
सभी परिवार	8,117	282	4,601	2,246	576	291	51	70	1
1	5,140	174	2,679	1,497	451	237	45	57	2
2	6,272	175	2,817	1,983	760	387	74	76	3
3	10,367	200	4,157	3,713	1,255	752	150	140	4
4	9,823	173	3,964	3,608	1,038	698	165	177	5
5	13,165	251	5,164	4,651	1,435	1,066	271	327	6-8
6-8	2,277	59	622	699	374	285	77	161	9+

ज ज-4: जनगणना मकानों के स्वामित्व की स्थिति, परिवार में सदस्यों की संख्या और रहने के कमरों की संख्या के अनुसार परिवार
HH-4: HOUSEHOLDS BY OWNERSHIP STATUS OF THE CENSUS HOUSES, SIZE OF THE HOUSEHOLD AND NUMBER OF DWELLING ROOMS

1	2	3	4	5	6	7	8	9	1
राज्य - उत्तराखण्ड 05/STATE - UTTARAKHAND 05									
नगरीय/Urban									
कुल/Total	5,92,223	6,354	1,73,247	1,82,550	1,10,611	70,223	25,092	24,146	All Households
सभी परिवार	26,838	771	14,502	6,847	2,633	1,317	401	367	1
1	46,892	705	18,816	12,799	7,449	4,321	1,563	1,239	2
2	78,572	847	27,455	25,016	13,889	7,370	2,284	1,711	3
3	1,40,700	1,197	39,237	47,244	28,449	16,027	4,834	3,712	4
4	1,16,574	1,055	31,583	37,726	23,392	13,973	4,926	3,919	5
5	1,46,752	1,421	37,062	45,058	27,781	20,260	7,456	7,714	6-8
6-8	35,895	358	4,592	7,860	7,018	6,955	3,628	5,484	9+
अपना/Owned	3,95,519	3,663	84,406	1,08,846	87,970	64,014	23,532	23,088	All Households
सभी परिवार	8,941	222	3,204	2,412	1,499	994	321	289	1
1	25,822	324	7,102	6,390	5,663	3,798	1,405	1,140	2
2	44,239	464	11,482	12,245	10,062	6,375	2,040	1,571	3
3	87,802	695	18,328	25,440	21,343	14,078	4,407	3,511	4
4	81,125	665	16,878	23,170	19,091	12,910	4,662	3,749	5
5	1,15,664	1,012	24,017	32,813	23,963	19,206	7,184	7,469	6-8
6-8	31,926	281	3,395	6,376	6,349	6,653	3,513	5,359	9+
किराए का/Rented	1,57,724	2,015	73,239	59,417	16,797	4,508	1,099	649	All Households
सभी परिवार	13,413	359	8,756	3,301	733	184	44	36	1
1	17,339	301	9,919	5,229	1,349	377	113	51	2
2	28,931	318	13,804	10,769	3,001	769	176	94	3
3	43,225	408	17,505	18,045	5,304	1,500	320	143	4
4	27,971	295	11,947	11,513	3,146	779	184	107	5
5	23,899	287	10,359	9,422	2,798	699	183	151	6-8
6-8	2,946	47	949	1,138	466	200	79	67	9+
अन्य/Any Other	38,980	676	15,602	14,287	5,844	1,701	461	409	All Households
सभी परिवार	4,484	190	2,542	1,134	401	139	36	42	1
1	3,731	80	1,795	1,180	437	146	45	48	2
2	5,402	65	2,169	2,002	826	226	68	46	3
3	9,673	94	3,404	3,759	1,802	449	107	58	4
4	7,478	95	2,758	3,043	1,155	284	80	63	5
5	7,189	122	2,686	2,823	1,020	355	89	94	6-8
6-8	1,023	30	248	346	203	102	36	58	9+

ज ज-4: जनगणना मकानों के स्वामित्व की स्थिति, परिवार में सदस्यों की संख्या और रहने के कमरों की संख्या के अनुसार परिवार
HH-4: HOUSEHOLDS BY OWNERSHIP STATUS OF THE CENSUS HOUSES, SIZE OF THE HOUSEHOLD AND NUMBER OF DWELLING ROOMS

1	2	3	4	5	6	7	8	9	1	
राज्य - हरियाणा 06/STATE - HARYANA 06										
योग/Total										
कुल/Total										All Households
सभी परिवार	47,17,954	73,848	11,63,992	15,14,480	9,53,829	5,84,909	2,20,707	2,06,189		
1	1,06,587	5,849	62,262	22,201	9,064	4,389	1,462	1,360		1
2	2,90,328	8,620	1,32,161	79,939	37,433	20,551	6,650	4,974		2
3	4,97,375	10,066	1,72,146	1,59,952	87,460	44,005	13,757	9,989		3
4	10,95,789	15,857	2,88,135	3,82,541	2,24,348	1,20,526	37,160	27,222		4
5	10,29,605	14,144	2,50,406	3,62,099	2,13,926	1,15,930	41,901	31,199		5
6-8	13,41,181	15,988	2,35,200	4,38,960	3,01,750	1,99,994	77,594	71,695		6-8
9+	3,57,089	3,324	23,682	68,788	79,848	79,514	42,183	59,750		9+
अपना/Owned										All Households
सभी परिवार	41,68,621	54,323	8,82,957	13,68,723	8,88,822	5,58,186	2,13,938	2,01,672		
1	67,133	2,793	33,223	17,902	7,319	3,611	1,212	1,073		1
2	2,26,420	5,756	91,722	68,469	31,943	17,921	6,011	4,598		2
3	4,02,852	6,954	1,21,645	1,37,067	76,053	39,138	12,617	9,378		3
4	9,50,863	11,944	2,20,947	3,39,751	2,04,174	1,12,497	35,339	26,211		4
5	9,28,155	11,141	2,00,408	3,31,932	2,01,874	1,11,596	40,739	30,465		5
6-8	12,48,281	12,901	1,94,481	4,08,704	2,89,994	1,95,187	76,313	70,701		6-8
9+	3,44,917	2,834	20,531	64,898	77,465	78,236	41,707	59,246		9+
किराए का/Rented										All Households
सभी परिवार	4,50,538	13,329	2,34,498	1,19,381	52,002	22,374	5,587	3,367		
1	29,353	2,007	22,399	2,946	1,171	531	155	144		1
2	53,637	2,040	34,140	9,617	4,703	2,301	554	282		2
3	80,904	2,284	43,467	19,658	9,726	4,266	1,008	495		3
4	1,21,897	2,862	57,732	35,920	16,172	6,805	1,578	828		4
5	83,329	2,076	42,078	24,664	9,436	3,603	934	538		5
6-8	72,755	1,777	32,420	23,762	9,126	3,911	1,022	737		6-8
9+	8,663	283	2,262	2,814	1,668	957	336	343		9+
अन्य/Any Other										All Households
सभी परिवार	98,795	6,196	46,537	26,376	13,005	4,349	1,182	1,150		
1	10,101	1,049	6,640	1,353	574	247	95	143		1
2	10,271	824	6,299	1,853	787	329	85	94		2
3	13,619	828	7,034	3,227	1,681	601	132	116		3
4	23,029	1,051	9,456	6,870	4,002	1,224	243	183		4
5	18,121	927	7,920	5,503	2,616	731	228	196		5
6-8	20,145	1,310	8,299	6,494	2,630	896	259	257		6-8
9+	3,509	207	889	1,076	715	321	140	161		9+

ज ज-4: जनगणना मकानों के स्वामित्व की स्थिति, परिवार में सदस्यों की संख्या और रहने के कमरों की संख्या के अनुसार परिवार
HH-4: HOUSEHOLDS BY OWNERSHIP STATUS OF THE CENSUS HOUSES, SIZE OF THE HOUSEHOLD AND NUMBER OF DWELLING ROOMS

1	2	3	4	5	6	7	8	9	1
राज्य - हरियाणा 06/STATE - HARYANA 06									
ग्रामीण/Rural									
कुल/Total	29,66,053	42,993	7,04,337	9,97,265	5,81,080	3,59,073	1,43,789	1,37,516	All Households
सभी परिवार	53,759	2,791	30,645	12,706	4,244	1,987	677	709	1
1	1,58,740	4,741	75,017	47,163	17,594	8,668	3,083	2,474	2
2	2,76,183	5,503	96,594	94,292	44,826	21,931	7,441	5,596	3
3	6,40,625	9,038	1,70,742	2,34,855	1,21,813	65,801	22,087	16,289	4
4	6,55,242	8,611	1,56,674	2,41,141	1,30,571	71,044	26,936	20,265	5
5	9,20,963	10,154	1,57,116	3,13,679	2,03,621	1,33,198	53,480	49,715	6-8
6-8	2,60,541	2,155	17,549	53,429	58,411	56,444	30,085	42,468	9+
अपना/Owned	28,50,212	37,194	6,43,047	9,66,559	5,69,892	3,54,649	1,42,545	1,36,326	All Households
सभी परिवार	43,307	1,817	23,024	11,553	3,888	1,801	614	610	1
1	1,46,433	3,938	66,461	45,131	17,048	8,405	3,029	2,421	2
2	2,59,907	4,670	86,627	90,756	43,576	21,466	7,331	5,481	3
3	6,15,259	8,016	1,57,982	2,27,722	1,18,914	64,706	21,832	16,087	4
4	6,33,235	7,751	1,45,907	2,34,413	1,28,183	70,230	26,696	20,055	5
5	8,95,725	9,040	1,46,561	3,04,907	2,00,707	1,32,011	53,103	49,396	6-8
6-8	2,56,346	1,962	16,485	52,077	57,576	56,030	29,940	42,276	9+
किराए का/Rented	70,284	2,838	38,805	18,704	6,325	2,382	660	570	All Households
सभी परिवार	5,903	492	4,801	421	101	53	21	14	1
1	8,046	450	5,887	1,249	302	115	25	18	2
2	10,636	454	6,807	2,238	771	239	61	66	3
3	15,982	531	8,316	4,531	1,724	620	144	116	4
4	13,425	390	6,662	4,273	1,393	466	135	106	5
5	14,185	442	5,794	5,256	1,630	686	212	165	6-8
6-8	2,107	79	538	736	404	203	62	85	9+
अन्य/Any Other	45,557	2,961	22,485	12,002	4,863	2,042	584	620	All Households
सभी परिवार	4,549	482	2,820	732	255	133	42	85	1
1	4,261	353	2,669	783	244	148	29	35	2
2	5,640	379	3,160	1,298	479	226	49	49	3
3	9,384	491	4,444	2,602	1,175	475	111	86	4
4	8,582	470	4,105	2,455	995	348	105	104	5
5	11,053	672	4,761	3,516	1,284	501	165	154	6-8
6-8	2,088	114	526	616	431	211	83	107	9+

ज ज-4: जनगणना मकानों के स्वामित्व की स्थिति, परिवार में सदस्यों की संख्या और रहने के कमरों की संख्या के अनुसार परिवार

HH-4: HOUSEHOLDS BY OWNERSHIP STATUS OF THE CENSUS HOUSES, SIZE OF THE HOUSEHOLD AND NUMBER OF DWELLING ROOMS

1	2	3	4	5	6	7	8	9	1
राज्य - हरियाणा 06/STATE - HARYANA 06									
नगरीय/Urban									
कुल/Total	17,51,901	30,855	4,59,655	5,17,215	3,72,749	2,25,836	76,918	68,673	All Households
सभी परिवार	52,828	3,058	31,617	9,495	4,820	2,402	785	651	1
1	1,31,588	3,879	57,144	32,776	19,839	11,883	3,567	2,500	2
2	2,21,192	4,563	75,552	65,660	42,634	22,074	6,316	4,393	3
3	4,55,164	6,819	1,17,393	1,47,686	1,02,535	54,725	15,073	10,933	4
4	3,74,363	5,533	93,732	1,20,958	83,355	44,886	14,965	10,934	5
5	4,20,218	5,834	78,084	1,25,281	98,129	66,796	24,114	21,980	6-8
6-8	96,548	1,169	6,133	15,359	21,437	23,070	12,098	17,282	9+
अपना/Owned	13,18,409	17,129	2,39,910	4,02,164	3,18,930	2,03,537	71,393	65,346	All Households
सभी परिवार	23,826	976	10,199	6,349	3,431	1,810	598	463	1
1	79,987	1,818	25,261	23,338	14,895	9,516	2,982	2,177	2
2	1,42,945	2,284	35,018	46,311	32,477	17,672	5,286	3,897	3
3	3,35,604	3,928	62,965	1,12,029	85,260	47,791	13,507	10,124	4
4	2,94,920	3,390	54,501	97,519	73,691	41,366	14,043	10,410	5
5	3,52,556	3,861	47,920	1,03,797	89,287	63,176	23,210	21,305	6-8
6-8	88,571	872	4,046	12,821	19,889	22,206	11,767	16,970	9+
किराए का/Rented	3,80,254	10,491	1,95,693	1,00,677	45,677	19,992	4,927	2,797	All Households
सभी परिवार	23,450	1,515	17,598	2,525	1,070	478	134	130	1
1	45,591	1,590	28,253	8,368	4,401	2,186	529	264	2
2	70,268	1,830	36,660	17,420	8,955	4,027	947	429	3
3	1,05,915	2,331	49,416	31,389	14,448	6,185	1,434	712	4
4	69,904	1,686	35,416	20,391	8,043	3,137	799	432	5
5	58,570	1,335	26,626	18,506	7,496	3,225	810	572	6-8
6-8	6,556	204	1,724	2,078	1,264	754	274	258	9+
अन्य/Any Other	53,238	3,235	24,052	14,374	8,142	2,307	598	530	All Households
सभी परिवार	5,552	567	3,820	621	319	114	53	58	1
1	6,010	471	3,630	1,070	543	181	56	59	2
2	7,979	449	3,874	1,929	1,202	375	83	67	3
3	13,645	560	5,012	4,268	2,827	749	132	97	4
4	9,539	457	3,815	3,048	1,621	383	123	92	5
5	9,092	638	3,538	2,978	1,346	395	94	103	6-8
6-8	1,421	93	363	460	284	110	57	54	9+

ज ज-4: जनगणना मकानों के स्वामित्व की स्थिति, परिवार में सदस्यों की संख्या और रहने के कमरों की संख्या के अनुसार परिवार
HH-4: HOUSEHOLDS BY OWNERSHIP STATUS OF THE CENSUS HOUSES, SIZE OF THE HOUSEHOLD AND NUMBER OF DWELLING ROOMS

	1	2	3	4	5	6	7	8	9		
संघ राज्यक्षेत्र - रा.रा.क्ष. दिल्ली 07/UNION TERRITORY - NCT OF DELHI 07											
योग/Total											
कुल/Total											All Households
सभी परिवार	33,40,538	43,813	10,74,917	9,89,686	6,66,480	3,48,639	1,01,185	1,15,818	863		
1	1,23,106	6,958	75,685	21,065	12,461	5,036	1,038	1,038	863		
2	2,52,370	5,183	1,18,518	61,844	41,294	18,681	3,971	2,879	2,879		
3	4,28,403	5,771	1,66,837	1,25,222	83,251	34,272	7,566	5,484	5,484		
4	8,03,065	8,375	2,50,578	2,55,136	1,74,376	81,627	18,286	14,687	14,687		
5	6,81,142	7,317	2,18,365	2,16,386	1,34,255	67,821	19,177	17,821	17,821		
6-8	8,53,773	8,547	2,25,118	2,68,221	1,75,014	1,02,952	33,503	40,418	40,418		
9+	1,98,679	1,662	19,816	41,812	45,829	38,250	17,644	33,666	33,666		
अपना/Owned											All Households
सभी परिवार	22,79,303	20,736	4,68,675	7,07,957	5,61,762	3,13,785	94,373	1,12,015	657		
1	48,443	1,399	20,938	11,823	8,950	3,896	780	863	863		
2	1,32,986	1,974	41,058	37,609	31,112	15,351	3,311	2,571	2,571		
3	2,48,696	2,551	63,387	80,080	63,297	27,950	6,394	5,037	5,037		
4	5,37,567	4,338	1,07,968	1,80,438	1,43,679	71,038	16,248	13,858	13,858		
5	4,83,854	3,983	1,04,250	1,61,499	1,16,651	62,144	18,130	17,197	17,197		
6-8	6,54,594	5,272	1,19,193	2,04,768	1,56,593	96,929	32,314	39,525	39,525		
9+	1,73,163	1,219	11,881	31,740	41,480	36,477	17,196	33,170	33,170		
किराए का/Rented											All Households
सभी परिवार	9,41,459	17,704	5,36,651	2,54,067	92,834	31,513	5,809	2,881	118		
1	59,433	3,423	43,949	7,983	2,895	889	176	118	118		
2	1,06,611	2,482	68,758	22,270	9,310	3,031	553	207	207		
3	1,63,174	2,678	93,730	41,542	18,029	5,832	1,011	352	352		
4	2,39,123	3,389	1,28,927	67,862	26,893	9,630	1,766	656	656		
5	1,76,492	2,809	1,02,134	49,424	15,614	5,138	898	475	475		
6-8	1,74,893	2,603	92,519	56,308	16,321	5,413	1,031	698	698		
9+	21,733	320	6,634	8,678	3,772	1,580	374	375	375		
अन्य/Any Other											All Households
सभी परिवार	1,19,776	5,373	69,591	27,662	11,884	3,341	1,003	922	88		
1	15,230	2,136	10,798	1,259	616	251	82	88	88		
2	12,773	727	8,702	1,965	872	299	107	101	101		
3	16,533	542	9,720	3,600	1,925	490	161	95	95		
4	26,375	648	13,683	6,836	3,804	959	272	173	173		
5	20,796	525	11,981	5,463	1,990	539	149	149	149		
6-8	24,286	672	13,406	7,145	2,100	610	158	195	195		
9+	3,783	123	1,301	1,394	577	193	74	121	121		

ज ज-4: जनगणना मकानों के स्वामित्व की स्थिति, परिवार में सदस्यों की संख्या और रहने के कमरों की संख्या के अनुसार परिवार
 HH-4: HOUSEHOLDS BY OWNERSHIP STATUS OF THE CENSUS HOUSES, SIZE OF THE HOUSEHOLD AND NUMBER OF DWELLING ROOMS

1	2	3	4	5	6	7	8	9	1
संघ राज्यक्षेत्र - रा.रा.क्ष. दिल्ली 07/UNION TERRITORY - NCT OF DELHI 07									
ग्रामीण/Rural									
कुल/Total	79,115	828	22,953	22,184	15,742	9,995	3,890	3,523	All Households
सभी परिवार	2,392	156	1,663	361	122	48	11	11	1
1	4,456	92	2,525	1,071	446	220	52	50	2
2	7,682	87	3,242	2,205	1,273	571	184	120	3
3	17,258	131	4,884	5,566	3,711	1,989	616	361	4
4	17,389	121	4,735	5,509	3,714	2,070	699	541	5
5	23,689	178	5,348	6,499	5,179	3,757	1,494	1,234	6-8
6-8	6,249	63	536	973	1,297	1,340	834	1,206	9+
अपना/Owned	64,682	503	13,289	19,172	14,647	9,744	3,841	3,486	All Households
सभी परिवार	1,059	23	621	261	94	41	10	9	1
1	2,689	42	1,108	839	394	206	50	50	2
2	5,395	52	1,524	1,825	1,141	554	181	118	3
3	14,014	99	2,786	4,855	3,385	1,927	608	354	4
4	14,681	86	3,039	4,852	3,468	2,016	689	531	5
5	20,920	146	3,786	5,684	4,917	3,688	1,475	1,224	6-8
6-8	5,924	55	425	856	1,248	1,312	828	1,200	9+
किराए का/Rented	12,347	261	8,678	2,502	633	211	34	28	All Households
सभी परिवार	1,026	96	843	64	17	4	1	1	1
1	1,587	48	1,289	195	41	12	2	0	2
2	2,039	29	1,594	312	82	17	3	2	3
3	2,745	29	1,922	578	153	52	4	7	4
4	2,313	29	1,555	545	124	46	7	7	5
5	2,373	26	1,385	712	176	55	13	6	6-8
6-8	264	4	90	96	40	25	4	5	9+
अन्य/Any Other	2,086	64	986	510	462	40	15	9	All Households
सभी परिवार	307	37	219	36	11	3	0	1	1
1	180	2	128	37	11	2	0	0	2
2	248	6	124	68	50	0	0	0	3
3	499	3	176	133	173	10	4	0	4
4	395	6	141	112	122	8	3	3	5
5	396	6	177	103	86	14	6	4	6-8
6-8	61	4	21	21	9	3	2	1	9+

ज ज-4: जनगणना मकानों के स्वामित्व की स्थिति, परिवार में सदस्यों की संख्या और रहने के कमरों की संख्या के अनुसार परिवार

HH-4: HOUSEHOLDS BY OWNERSHIP STATUS OF THE CENSUS HOUSES, SIZE OF THE HOUSEHOLD AND NUMBER OF DWELLING ROOMS

	1	2	3	4	5	6	7	8	9	1	
संघ राज्यक्षेत्र - रा.रा.क्ष. दिल्ली 07/UNION TERRITORY - NCT OF DELHI 07											
नगरीय/Urban											
कुल/Total											All Households
सभी परिवार	32,61,423	10,51,964	9,67,502	6,50,738	3,38,644	97,295	1,12,295	852	1,12,295	852	All Households
1	1,20,714	74,002	20,704	12,339	4,988	1,027	1,027	852	1,027	852	1
2	2,47,914	1,15,993	60,773	40,848	18,461	3,919	3,919	2,829	3,919	2,829	2
3	4,20,721	1,63,595	1,23,017	81,978	33,701	7,382	7,382	5,364	7,382	5,364	3
4	7,85,807	2,45,694	2,49,570	1,70,665	79,638	17,670	17,670	14,326	17,670	14,326	4
5	6,63,753	2,13,630	2,10,877	1,30,541	65,751	18,478	18,478	17,280	18,478	17,280	5
6-8	8,30,084	2,19,770	2,61,722	1,69,835	99,195	32,009	32,009	39,184	32,009	39,184	6-8
9+	1,92,430	19,280	40,839	44,532	36,910	16,810	16,810	32,460	16,810	32,460	9+
अपना/Owned											All Households
सभी परिवार	22,14,621	4,55,386	6,88,785	5,47,115	3,04,041	90,532	1,08,529	648	1,08,529	648	All Households
1	47,384	20,317	11,562	8,856	3,855	770	770	648	770	648	1
2	1,30,297	39,950	36,770	30,718	15,145	3,261	3,261	2,521	3,261	2,521	2
3	2,43,301	61,863	78,255	62,156	27,396	6,213	6,213	4,919	6,213	4,919	3
4	5,23,553	1,05,182	1,75,583	1,40,294	69,111	15,640	15,640	13,504	15,640	13,504	4
5	4,69,173	1,01,211	1,56,647	1,13,183	60,128	17,441	17,441	16,666	17,441	16,666	5
6-8	6,33,674	1,15,407	1,99,084	1,51,676	93,241	30,839	30,839	38,301	30,839	38,301	6-8
9+	1,67,239	11,456	30,884	40,232	35,165	16,368	16,368	31,970	16,368	31,970	9+
किराए का/Rented											All Households
सभी परिवार	9,29,112	5,27,973	2,51,565	92,201	31,302	5,775	2,853	117	2,853	117	All Households
1	58,407	43,106	7,919	2,878	885	175	175	117	175	117	1
2	1,05,024	67,469	22,075	9,269	3,019	551	207	207	551	207	2
3	1,61,135	92,136	41,230	17,947	5,815	1,008	350	350	1,008	350	3
4	2,36,378	1,27,005	67,284	26,740	9,578	1,762	649	649	1,762	649	4
5	1,74,179	1,00,579	48,879	15,490	5,092	891	468	468	891	468	5
6-8	1,72,520	91,134	55,596	16,145	5,358	1,018	692	692	1,018	692	6-8
9+	21,469	6,544	8,582	3,732	1,555	370	370	370	370	370	9+
अन्य/Any Other											All Households
सभी परिवार	1,17,690	68,605	27,152	11,422	3,301	988	913	87	913	87	All Households
1	14,923	10,579	1,223	605	248	82	87	101	82	87	1
2	12,593	8,574	1,928	861	297	107	101	95	107	101	2
3	16,285	9,596	3,532	1,875	490	161	95	173	161	95	3
4	25,876	13,507	6,703	3,631	949	268	173	146	268	173	4
5	20,401	11,840	5,351	1,868	531	146	146	191	146	146	5
6-8	23,890	13,229	7,042	2,014	596	152	191	120	152	191	6-8
9+	3,722	1,280	1,373	568	190	72	120	120	72	120	9+

ज ज-4: जनगणना मकानों के स्वामित्व की स्थिति, परिवार में सदस्यों की संख्या और रहने के कमरों की संख्या के अनुसार परिवार
HH-4: HOUSEHOLDS BY OWNERSHIP STATUS OF THE CENSUS HOUSES, SIZE OF THE HOUSEHOLD AND NUMBER OF DWELLING ROOMS

	1	2	3	4	5	6	7	8	9		
राज्य - राजस्थान 08/STATE - RAJASTHAN 08											
योग/Total											
कुल/Total											All Households
सभी परिवार	1,25,81,303	3,92,954	44,23,049	38,36,999	18,00,700	11,40,632	4,65,527	5,21,442			
1	3,48,434	22,277	2,15,695	68,758	21,368	11,245	3,924	5,167			1
2	9,69,031	45,315	5,42,319	2,37,473	73,897	40,676	13,706	15,645			2
3	12,06,109	46,154	5,88,551	3,38,945	1,26,054	64,164	21,988	20,253			3
4	22,67,493	67,981	8,87,114	7,25,423	3,05,247	1,72,226	57,887	51,615			4
5	24,50,585	70,905	8,71,761	8,14,877	3,50,765	1,99,416	76,180	66,681			5
6-8	41,22,643	1,15,320	11,71,188	13,71,692	6,82,340	4,31,293	1,72,977	1,77,833			6-8
9+	12,17,008	25,002	1,46,421	2,79,831	2,41,029	2,21,612	1,18,865	1,84,248			9+
अपना/Owned											All Households
सभी परिवार	1,17,28,014	3,60,705	40,15,816	35,71,808	17,07,315	11,05,156	4,55,828	5,11,386			
1	2,75,509	17,050	1,67,834	55,734	17,250	9,727	3,448	4,466			1
2	8,78,069	40,826	4,86,974	2,16,592	67,604	38,188	13,082	14,803			2
3	10,78,354	41,514	5,20,480	3,02,799	1,13,392	60,081	20,958	19,130			3
4	20,53,677	61,759	7,91,215	6,53,107	2,79,538	1,62,883	55,619	49,556			4
5	22,92,043	66,047	8,01,375	7,59,896	3,32,422	1,92,779	74,439	65,085			5
6-8	39,62,106	1,09,707	11,08,580	13,13,239	6,61,644	4,22,924	1,70,531	1,75,481			6-8
9+	11,88,256	23,802	1,39,358	2,70,441	2,35,465	2,18,574	1,17,751	1,82,865			9+
किराए का/Rented											All Households
सभी परिवार	6,73,787	17,036	3,24,929	2,14,463	75,047	27,884	7,267	7,161			
1	50,725	2,832	35,376	8,432	2,632	858	237	358			1
2	71,695	2,165	44,887	16,712	4,989	1,918	458	566			2
3	1,05,588	2,413	56,977	30,583	10,605	3,338	805	867			3
4	1,77,580	3,618	80,081	61,135	21,555	7,718	1,838	1,635			4
5	1,27,139	2,698	56,551	44,923	15,049	5,365	1,369	1,184			5
6-8	1,20,792	2,750	46,420	45,582	16,107	6,463	1,795	1,675			6-8
9+	20,268	560	4,637	7,096	4,110	2,224	765	876			9+
अन्य/Any Other											All Households
सभी परिवार	1,79,502	15,213	82,304	50,728	18,338	7,592	2,432	2,895			
1	22,200	2,395	12,485	4,592	1,486	660	239	343			1
2	19,267	2,324	10,458	4,169	1,304	570	166	276			2
3	22,167	2,227	11,094	5,563	2,057	745	225	256			3
4	36,236	2,604	15,818	11,181	4,154	1,625	430	424			4
5	31,403	2,160	13,835	10,058	3,294	1,272	372	412			5
6-8	39,745	2,863	16,188	12,871	4,589	1,906	651	677			6-8
9+	8,484	640	2,426	2,294	1,454	814	349	507			9+

ज-4: जनगणना मकानों के स्वामित्व की स्थिति, परिवार में सदस्यों की संख्या और रहने के कमरों की संख्या के अनुसार परिवार

HH-4: HOUSEHOLDS BY OWNERSHIP STATUS OF THE CENSUS HOUSES, SIZE OF THE HOUSEHOLD AND NUMBER OF DWELLING ROOMS

	1	2	3	4	5	6	7	8	9		
राज्य - राजस्थान 08/STATE - RAJASTHAN 08											
ग्रामीण/Rural											
कुल/Total											All Households
सभी परिवार	94,90,363	3,42,090	36,23,447	29,38,721	12,16,380	7,32,513	3,00,703	3,36,509			
1	2,52,175	17,894	1,61,583	47,957	12,708	6,614	2,268	3,151			1
2	7,50,079	40,228	4,45,447	1,77,639	45,579	23,822	7,985	9,379			2
3	8,85,245	40,487	4,69,828	2,41,575	73,189	35,703	12,796	11,667			3
4	16,10,998	58,010	7,03,085	5,13,696	1,77,704	95,375	33,206	29,922			4
5	18,31,173	62,023	7,13,402	6,16,190	2,28,901	1,22,537	46,958	41,162			5
6-8	32,48,319	1,02,608	10,05,424	11,12,168	4,98,446	2,94,250	1,16,893	1,18,530			6-8
9+	9,12,374	20,840	1,24,678	2,29,496	1,79,853	1,54,212	80,597	1,22,698			9+
अपना/Owned											All Households
सभी परिवार	92,28,745	3,23,817	34,95,526	28,62,016	11,93,847	7,22,806	2,97,680	3,33,053			
1	2,24,473	15,306	1,44,953	42,409	11,009	5,919	2,054	2,823			1
2	7,21,196	37,427	4,28,537	1,71,271	44,049	23,074	7,769	9,069			2
3	8,50,959	37,729	4,50,947	2,32,935	70,755	34,747	12,506	11,340			3
4	15,55,992	54,770	6,76,679	4,96,507	1,72,805	93,308	32,591	29,332			4
5	17,83,354	59,281	6,91,161	6,00,553	2,24,641	1,20,690	46,428	40,600			5
6-8	31,90,634	99,194	9,81,493	10,92,107	4,92,391	2,91,711	1,16,087	1,17,651			6-8
9+	9,02,137	20,110	1,21,756	2,26,234	1,78,197	1,53,357	80,245	1,22,238			9+
किराए का/Rented											All Households
सभी परिवार	1,50,628	6,170	74,583	47,689	12,941	5,648	1,712	1,885			
1	13,731	904	8,935	2,655	800	272	63	102			1
2	16,570	827	10,182	3,957	893	436	117	158			2
3	21,063	869	11,966	5,724	1,525	592	183	204			3
4	34,565	1,166	16,625	11,573	3,078	1,319	408	396			4
5	28,559	1,021	13,118	10,003	2,575	1,175	346	321			5
6-8	31,272	1,158	12,519	11,963	3,277	1,427	436	492			6-8
9+	4,868	225	1,238	1,814	793	427	159	212			9+
अन्य/Any Other											All Households
सभी परिवार	1,10,990	12,103	53,338	29,016	9,592	4,059	1,311	1,571			
1	13,971	1,684	7,695	2,893	899	423	151	226			1
2	12,313	1,974	6,728	2,411	637	312	99	152			2
3	13,223	1,889	6,915	2,916	909	364	107	123			3
4	20,441	2,074	9,781	5,616	1,821	748	207	194			4
5	19,260	1,721	9,123	5,634	1,685	672	184	241			5
6-8	26,413	2,256	11,412	8,098	2,778	1,112	370	387			6-8
9+	5,369	505	1,684	1,448	863	428	193	248			9+

ज-4: जनगणना मकानों के स्वामित्व की स्थिति, परिवार में सदस्यों की संख्या और रहने के कमरों की संख्या के अनुसार परिवार

HH-4: HOUSEHOLDS BY OWNERSHIP STATUS OF THE CENSUS HOUSES, SIZE OF THE HOUSEHOLD AND NUMBER OF DWELLING ROOMS

	1	2	3	4	5	6	7	8	9		
राज्य - राजस्थान 08/STATE - RAJASTHAN 08											
नगरीय/Urban											
कुल/Total											All Households
सभी परिवार	30,90,940	50,864	7,99,602	8,98,278	5,84,320	4,08,119	1,64,824	1,84,933			
1	96,259	4,383	54,112	20,801	8,660	4,631	1,656	2,016			1
2	2,18,952	5,087	96,872	59,834	28,318	16,854	5,721	6,266			2
3	3,20,864	5,667	1,18,723	97,370	52,865	28,461	9,192	8,586			3
4	6,56,495	9,971	1,84,029	2,11,727	1,27,543	76,851	24,681	21,693			4
5	6,19,412	8,882	1,58,359	1,98,687	1,21,864	76,879	29,222	25,519			5
6-8	8,74,324	12,712	1,65,764	2,59,524	1,83,894	1,37,043	56,084	59,303			6-8
9+	3,04,634	4,162	21,743	50,335	61,176	67,400	38,268	61,550			9+
अपना/Owned											All Households
सभी परिवार	24,99,269	36,888	5,20,290	7,09,792	5,13,468	3,82,350	1,58,148	1,78,333			
1	51,036	1,744	22,881	13,325	6,241	3,808	1,394	1,643			1
2	1,56,873	3,399	58,437	45,321	23,555	15,114	5,313	5,734			2
3	2,27,395	3,785	69,533	69,864	42,637	25,334	8,452	7,790			3
4	4,97,685	6,989	1,14,536	1,56,600	1,06,733	69,575	23,028	20,224			4
5	5,08,689	6,766	1,10,214	1,59,343	1,07,781	72,089	28,011	24,485			5
6-8	7,71,472	10,513	1,27,087	2,21,132	1,69,253	1,31,213	54,444	57,830			6-8
9+	2,86,119	3,692	17,602	44,207	57,268	65,217	37,506	60,627			9+
किराए का/Rented											All Households
सभी परिवार	5,23,159	10,866	2,50,346	1,66,774	62,106	22,236	5,555	5,276			
1	36,994	1,928	26,441	5,777	1,832	586	174	256			1
2	55,125	1,338	34,705	12,755	4,096	1,482	341	408			2
3	84,525	1,544	45,011	24,859	9,080	2,746	622	663			3
4	1,43,015	2,452	63,456	49,562	18,477	6,399	1,430	1,239			4
5	98,580	1,677	43,433	34,920	12,474	4,190	1,023	863			5
6-8	89,520	1,592	33,901	33,619	12,830	5,036	1,359	1,183			6-8
9+	15,400	335	3,399	5,282	3,317	1,797	606	664			9+
अन्य/Any Other											All Households
सभी परिवार	68,512	3,110	28,966	21,712	8,746	3,533	1,121	1,324			
1	8,229	711	4,790	1,699	587	237	88	117			1
2	6,954	350	3,730	1,758	667	258	67	124			2
3	8,944	338	4,179	2,647	1,148	381	118	133			3
4	15,795	530	6,037	5,565	2,333	877	223	230			4
5	12,143	439	4,712	4,424	1,609	600	188	171			5
6-8	13,332	607	4,776	4,773	1,811	794	281	290			6-8
9+	3,115	135	742	846	591	386	156	259			9+

ज ज-4: जनगणना मकानों के स्वामित्व की स्थिति, परिवार में सदस्यों की संख्या और रहने के कमरों की संख्या के अनुसार परिवार
HH-4: HOUSEHOLDS BY OWNERSHIP STATUS OF THE CENSUS HOUSES, SIZE OF THE HOUSEHOLD AND NUMBER OF DWELLING ROOMS

1	2	3	4	5	6	7	8	9	1
राज्य - उत्तर प्रदेश 09/STATE - UTTAR PRADESH 09									
योग/Total									
कुल/Total	3,29,24,266	12,44,186	1,07,17,331	1,02,58,716	48,67,215	30,44,933	12,36,542	15,55,343	All Households
सभी परिवार	8,56,685	70,170	4,72,978	1,91,282	63,109	32,332	11,937	14,877	1
1	21,24,743	1,22,139	10,52,571	5,76,871	1,95,453	1,01,518	36,259	39,932	2
2	26,69,275	1,27,361	12,08,199	7,90,109	2,97,864	1,46,166	49,314	50,262	3
3	44,89,848	1,72,059	17,03,824	14,49,464	6,09,099	3,33,302	1,11,464	1,10,636	4
4	55,19,952	1,97,031	19,39,001	18,35,932	7,90,083	4,36,274	1,63,186	1,58,445	5
5	1,21,26,663	4,11,041	35,71,711	40,77,275	19,32,701	11,75,957	4,53,350	5,04,628	6-8
6-8	51,37,100	1,44,385	7,69,047	13,37,783	9,78,906	8,19,384	4,11,032	6,76,563	9+
अपना/Owned	3,11,78,985	11,78,011	98,98,950	97,11,479	46,75,654	29,70,043	12,14,075	15,30,773	All Households
सभी परिवार	7,53,739	63,244	4,10,603	1,69,507	55,960	29,515	11,109	13,801	1
1	19,67,927	1,14,783	9,65,442	5,37,458	1,80,964	96,089	34,798	38,393	2
2	24,40,969	1,19,394	10,92,843	7,23,721	2,72,238	1,37,578	47,023	48,172	3
3	41,25,531	1,60,913	15,39,688	13,29,653	5,63,920	3,16,984	1,07,459	1,06,914	4
4	51,99,541	1,86,762	17,88,905	17,29,140	7,56,371	4,23,812	1,59,698	1,54,853	5
5	1,16,72,123	3,93,710	33,69,655	39,22,571	18,85,003	11,56,329	4,47,032	4,97,823	6-8
6-8	50,19,155	1,39,205	7,31,814	12,99,429	9,61,198	8,09,736	4,06,956	6,70,817	9+
किराए का/Rented	13,53,666	37,566	6,50,447	4,32,686	1,45,286	55,575	15,860	16,246	All Households
सभी परिवार	69,466	3,283	44,217	14,610	4,595	1,732	464	565	1
1	1,22,827	4,125	69,951	31,122	11,423	4,093	1,090	1,023	2
2	1,86,560	4,815	95,858	54,825	20,810	6,904	1,796	1,552	3
3	2,94,428	7,027	1,35,524	97,608	35,604	12,779	3,090	2,796	4
4	2,52,731	6,082	1,21,226	84,940	25,767	9,556	2,592	2,568	5
5	3,44,886	9,581	1,57,004	1,20,330	35,045	14,150	4,315	4,461	6-8
6-8	82,768	2,653	26,667	29,251	12,042	6,361	2,513	3,281	9+
अन्य/Any Other	3,91,615	28,609	1,67,934	1,14,551	46,275	19,315	6,607	8,324	All Households
सभी परिवार	33,480	3,643	18,158	7,165	2,554	1,085	364	511	1
1	33,989	3,231	17,178	8,291	3,066	1,336	371	516	2
2	41,746	3,152	19,498	11,563	4,816	1,684	495	538	3
3	69,889	4,119	28,612	22,203	9,575	3,539	915	926	4
4	67,680	4,187	28,870	21,852	7,945	2,906	896	1,024	5
5	1,09,654	7,750	45,052	34,374	12,653	5,478	2,003	2,344	6-8
6-8	35,177	2,527	10,566	9,103	5,666	3,287	1,563	2,465	9+

ज ज-4: जनगणना मकानों के स्वामित्व की स्थिति, परिवार में सदस्यों की संख्या और रहने के कमरों की संख्या के अनुसार परिवार
HH-4: HOUSEHOLDS BY OWNERSHIP STATUS OF THE CENSUS HOUSES, SIZE OF THE HOUSEHOLD AND NUMBER OF DWELLING ROOMS

1	2	3	4	5	6	7	8	9	1
राज्य - उत्तर प्रदेश 09/STATE - UTTAR PRADESH 09									
ग्रामीण/Rural									
कुल/Total	2,54,75,071	10,65,322	83,87,796	79,82,839	36,27,360	22,52,545	9,49,550	12,09,659	All Households
सभी परिवार	6,77,493	60,590	3,79,530	1,48,479	45,569	23,063	9,060	11,202	1
1	16,72,973	1,06,835	8,50,216	4,52,910	1,37,437	69,959	26,398	29,218	2
2	19,48,522	1,08,295	9,22,568	5,71,907	1,89,224	90,501	32,653	33,374	3
3	31,65,986	1,42,733	12,75,092	10,22,928	3,78,951	2,02,909	72,350	71,023	4
4	41,50,229	1,67,393	15,03,286	13,95,294	5,59,568	2,98,772	1,15,245	1,10,671	5
5	96,66,485	3,55,269	28,48,242	32,94,734	15,19,094	9,03,101	3,54,904	3,91,141	6-8
6-8	41,93,383	1,24,207	6,08,862	10,96,587	7,97,517	6,64,240	3,38,940	5,63,030	9+
अपना/Owned	2,50,55,393	10,36,515	82,11,249	78,55,739	35,81,766	22,30,359	9,40,866	11,98,899	All Households
सभी परिवार	6,45,996	57,162	3,61,800	1,41,745	43,558	22,212	8,751	10,768	1
1	16,37,236	1,03,495	8,31,653	4,43,874	1,34,778	68,770	25,969	28,697	2
2	19,07,022	1,05,209	9,01,800	5,60,597	1,85,457	89,006	32,131	32,822	3
3	31,01,559	1,38,705	12,46,706	10,03,045	3,71,763	1,99,857	71,430	70,053	4
4	40,81,619	1,63,308	14,73,876	13,72,971	5,52,350	2,95,589	1,14,123	1,09,402	5
5	95,35,618	3,47,187	27,98,607	32,50,552	15,03,978	8,95,499	3,51,955	3,87,840	6-8
6-8	41,46,343	1,21,449	5,96,807	10,82,955	7,89,882	6,59,426	3,36,507	5,59,317	9+
किराए का/Rented	2,38,834	10,376	99,479	80,645	25,738	12,268	4,809	5,519	All Households
सभी परिवार	13,848	906	8,273	3,207	856	332	119	155	1
1	19,713	1,183	10,411	5,502	1,504	611	236	266	2
2	24,648	1,081	12,404	7,377	2,279	900	308	299	3
3	39,643	1,645	17,393	13,167	4,468	1,863	570	537	4
4	41,067	1,498	17,539	14,563	4,206	1,905	677	679	5
5	75,004	3,036	27,706	28,279	8,430	4,163	1,642	1,748	6-8
6-8	24,911	1,027	5,753	8,550	3,995	2,494	1,257	1,835	9+
अन्य/Any Other	1,80,844	18,431	77,068	46,455	19,856	9,918	3,875	5,241	All Households
सभी परिवार	17,649	2,522	9,457	3,527	1,155	519	190	279	1
1	16,024	2,157	8,152	3,534	1,155	578	193	255	2
2	16,852	2,005	8,364	3,933	1,488	595	214	253	3
3	24,784	2,383	10,993	6,716	2,720	1,189	350	433	4
4	27,543	2,587	11,871	7,760	3,012	1,278	445	590	5
5	55,863	5,046	21,929	15,903	6,686	3,439	1,307	1,553	6-8
6-8	22,129	1,731	6,302	5,082	3,640	2,320	1,176	1,878	9+

ज-4: जनगणना मकानों के स्वामित्व की स्थिति, परिवार में सदस्यों की संख्या और रहने के कमरों की संख्या के अनुसार परिवार
HH-4: HOUSEHOLDS BY OWNERSHIP STATUS OF THE CENSUS HOUSES, SIZE OF THE HOUSEHOLD AND NUMBER OF DWELLING ROOMS

	1	2	3	4	5	6	7	8	9	1	
राज्य - उत्तर प्रदेश 09/STATE - UTTAR PRADESH 09											
नगरीय/Urban											
कुल/Total											All Households
सभी परिवार	74,49,195	1,78,864	23,29,535	22,75,877	12,39,855	7,92,388	2,86,992	3,45,684			
1	1,79,192	9,580	93,448	42,803	17,540	9,269	2,877	3,675			1
2	4,51,770	15,304	2,02,355	1,23,961	58,016	31,559	9,861	10,714			2
3	7,20,753	19,066	2,85,631	2,18,202	1,08,640	55,665	16,661	16,888			3
4	13,23,862	29,326	4,28,732	4,26,536	2,30,148	1,30,393	39,114	39,613			4
5	13,69,723	29,638	4,35,715	4,40,638	2,30,515	1,37,502	47,941	47,774			5
6-8	24,60,178	55,772	7,23,469	7,82,541	4,13,607	2,72,856	98,446	1,13,487			6-8
9+	9,43,717	20,178	1,60,185	2,41,196	1,81,389	1,55,144	72,092	1,13,533			9+
अपना/Owned											All Households
सभी परिवार	61,23,592	1,41,496	16,87,701	18,55,740	10,93,888	7,39,684	2,73,209	3,31,874			
1	1,07,743	6,082	48,803	27,762	12,402	7,303	2,358	3,033			1
2	3,30,691	11,288	1,33,789	93,584	46,186	27,319	8,829	9,696			2
3	5,33,947	14,185	1,91,043	1,63,124	86,781	48,572	14,892	15,350			3
4	10,23,972	22,208	2,92,982	3,26,608	1,92,157	1,17,127	36,029	36,861			4
5	11,17,922	23,454	3,15,029	3,56,169	2,04,021	1,28,223	45,575	45,451			5
6-8	21,36,505	46,523	5,71,048	6,72,019	3,81,025	2,60,830	95,077	1,09,983			6-8
9+	8,72,812	17,756	1,35,007	2,16,474	1,71,316	1,50,310	70,449	1,11,500			9+
किराए का/Rented											All Households
सभी परिवार	11,14,832	27,190	5,50,988	3,52,041	1,19,548	43,307	11,051	10,727			
1	55,618	2,377	35,944	11,403	3,739	1,400	345	410			1
2	1,03,114	2,942	59,540	25,620	9,919	3,482	854	757			2
3	1,61,912	3,734	83,454	47,448	18,531	6,004	1,488	1,253			3
4	2,54,785	5,382	1,18,131	84,441	31,136	10,916	2,520	2,259			4
5	2,11,664	4,584	1,03,687	70,377	21,561	7,651	1,915	1,889			5
6-8	2,69,882	6,545	1,29,298	92,051	26,615	9,987	2,673	2,713			6-8
9+	57,857	1,626	20,914	20,701	8,047	3,867	1,256	1,446			9+
अन्य/Any Other											All Households
सभी परिवार	2,10,771	10,178	90,866	68,096	26,419	9,397	2,732	3,083			
1	15,831	1,121	8,701	3,638	1,399	566	174	232			1
2	17,965	1,074	9,026	4,757	1,911	758	178	261			2
3	24,894	1,147	11,134	7,630	3,328	1,089	281	285			3
4	45,105	1,736	17,619	15,487	6,855	2,350	565	493			4
5	40,137	1,600	16,999	14,092	4,933	1,628	451	434			5
6-8	53,791	2,704	23,123	18,471	5,967	2,039	696	791			6-8
9+	13,048	796	4,264	4,021	2,026	967	387	587			9+

ज ज-4: जनगणना मकानों के स्वामित्व की स्थिति, परिवार में सदस्यों की संख्या और रहने के कमरों की संख्या के अनुसार परिवार
HH-4: HOUSEHOLDS BY OWNERSHIP STATUS OF THE CENSUS HOUSES, SIZE OF THE HOUSEHOLD AND NUMBER OF DWELLING ROOMS

1	2	3	4	5	6	7	8	9	1
राज्य - बिहार 10/STATE - BIHAR 10									
योग/Total									
कुल/Total	1,89,40,629	5,23,429	85,05,374	56,95,563	19,88,117	10,86,141	4,75,332	6,66,673	All Households
सभी परिवार	4,05,633	24,731	2,71,853	69,948	18,764	9,520	4,297	6,520	1
1	17,87,002	68,790	11,73,184	3,90,771	82,627	36,908	14,424	20,298	2
2	19,96,724	65,581	11,99,782	5,17,853	1,20,737	50,006	19,015	23,750	3
3	29,39,167	83,511	15,15,373	8,96,114	2,43,124	1,11,774	41,000	48,271	4
4	33,87,732	87,793	15,88,128	10,99,967	3,30,324	1,52,473	61,093	67,954	5
5	63,76,382	1,51,090	24,01,368	21,89,618	8,18,690	4,27,124	1,75,120	2,13,372	6-8
6-8	20,47,989	41,933	3,55,686	5,31,292	3,73,851	2,98,336	1,60,383	2,86,508	9+
9+									
अपना/Owned	1,83,32,993	4,93,775	82,57,051	54,86,855	19,11,446	10,60,645	4,67,158	6,56,063	All Households
सभी परिवार	3,76,706	21,799	2,55,202	64,002	16,680	8,808	4,059	6,156	1
1	17,34,720	64,696	11,44,625	3,77,321	78,765	35,608	14,019	19,686	2
2	19,29,056	61,739	11,67,499	4,96,451	1,13,797	48,079	18,469	23,022	3
3	28,23,622	78,759	14,70,015	8,52,740	2,27,877	1,07,453	39,887	46,891	4
4	32,72,102	83,248	15,42,381	10,56,917	3,15,222	1,48,096	59,807	66,431	5
5	61,98,524	1,43,906	23,34,834	21,24,056	7,94,420	4,18,790	1,72,343	2,10,175	6-8
6-8	19,98,263	39,628	3,42,495	5,15,368	3,64,685	2,93,811	1,58,574	2,83,702	9+
9+									
किराए का/Rented	3,96,421	11,143	1,41,661	1,56,271	56,732	18,411	5,488	6,715	All Households
सभी परिवार	15,803	949	9,245	3,767	1,172	391	102	177	1
1	29,663	1,329	14,623	9,616	2,633	846	256	360	2
2	43,787	1,301	18,223	16,577	5,352	1,461	399	474	3
3	81,683	1,910	27,848	34,718	12,113	3,302	831	961	4
4	80,274	1,823	28,036	33,335	11,746	3,370	925	1,039	5
5	1,14,520	2,884	37,116	47,113	17,543	5,994	1,842	2,028	6-8
6-8	30,691	947	6,570	11,145	6,173	3,047	1,133	1,676	9+
9+									
अन्य/Any Other	2,11,215	18,511	1,06,662	52,437	19,939	7,085	2,686	3,895	All Households
सभी परिवार	13,124	1,983	7,406	2,179	912	321	136	187	1
1	22,619	2,765	13,936	3,834	1,229	454	149	252	2
2	23,881	2,541	14,060	4,825	1,588	466	147	254	3
3	33,862	2,842	17,510	8,656	3,134	1,019	282	419	4
4	35,356	2,722	17,711	9,715	3,356	1,007	361	484	5
5	63,338	4,300	29,418	18,449	6,727	2,340	935	1,169	6-8
6-8	19,035	1,358	6,621	4,779	2,993	1,478	676	1,130	9+
9+									

ज ज-4: जनगणना मकानों के स्वामित्व की स्थिति, परिवार में सदस्यों की संख्या और रहने के कमरों की संख्या के अनुसार परिवार
HH-4: HOUSEHOLDS BY OWNERSHIP STATUS OF THE CENSUS HOUSES, SIZE OF THE HOUSEHOLD AND NUMBER OF DWELLING ROOMS

1	2	3	4	5	6	7	8	9	10
राज्य - बिहार 10/STATE - BIHAR 10									
ग्रामीण/Rural									
कुल/Total	1,69,26,958	4,77,758	78,51,844	50,76,189	16,71,476	8,93,016	4,02,581	5,54,094	All Households
सभी परिवार	3,61,994	22,038	2,48,507	60,266	14,838	7,441	3,558	5,346	1
1	16,53,544	64,051	11,04,712	3,56,356	69,635	29,915	12,079	16,796	2
2	18,05,519	60,533	11,14,117	4,60,275	97,233	39,048	15,390	18,923	3
3	25,88,329	75,985	13,91,347	7,78,626	1,88,574	84,036	32,638	37,123	4
4	30,02,672	80,004	14,58,598	9,71,995	2,69,006	1,19,734	49,666	53,669	5
5	57,14,172	1,38,017	22,12,689	19,74,490	7,05,681	3,56,925	1,49,572	1,76,798	6-8
6-8	18,00,728	37,130	3,21,874	4,74,181	3,26,509	2,55,917	1,39,678	2,45,439	9+
9+									
अपना/Owned	1,66,61,537	4,57,142	77,26,585	49,99,034	16,48,798	8,83,330	3,98,304	5,48,344	All Households
सभी परिवार	3,47,824	19,968	2,40,225	57,852	14,063	7,156	3,421	5,139	1
1	16,25,964	60,917	10,88,433	3,50,542	68,333	29,428	11,861	16,450	2
2	17,76,364	57,726	10,97,705	4,53,068	95,591	38,519	15,150	18,605	3
3	25,46,654	72,803	13,70,640	7,66,180	1,85,500	82,821	32,197	36,513	4
4	29,57,531	76,995	14,37,169	9,57,791	2,65,257	1,18,294	49,083	52,942	5
5	56,31,778	1,33,168	21,78,157	19,46,640	6,97,380	3,53,415	1,47,999	1,75,019	6-8
6-8	17,75,422	35,565	3,14,256	4,66,961	3,22,674	2,53,697	1,38,593	2,43,676	9+
9+									
किराए का/Rented	1,21,438	5,160	48,760	45,757	11,523	5,040	2,314	2,884	All Households
सभी परिवार	5,377	452	3,178	1,185	330	106	46	80	1
1	10,673	714	5,588	3,289	560	234	121	167	2
2	12,409	601	6,103	4,279	816	303	154	153	3
3	20,046	814	8,504	7,812	1,666	649	270	331	4
4	22,059	741	9,026	8,697	2,069	802	337	387	5
5	39,149	1,357	13,688	16,287	4,207	1,843	852	915	6-8
6-8	11,725	481	2,673	4,208	1,875	1,103	534	851	9+
9+									
अन्य/Any Other	1,43,983	15,456	76,499	31,398	11,155	4,646	1,963	2,866	All Households
सभी परिवार	8,793	1,618	5,104	1,229	445	179	91	127	1
1	16,907	2,420	10,691	2,525	742	253	97	179	2
2	16,746	2,206	10,309	2,928	826	226	86	165	3
3	21,629	2,368	12,203	4,634	1,408	566	171	279	4
4	23,082	2,268	12,403	5,507	1,680	638	246	340	5
5	43,245	3,492	20,844	11,563	4,094	1,667	721	864	6-8
6-8	13,581	1,084	4,945	3,012	1,960	1,117	551	912	9+
9+									

ज ज-4: जनगणना मकानों के स्वामित्व की स्थिति, परिवार में सदस्यों की संख्या और रहने के कमरों की संख्या के अनुसार परिवार
HH-4: HOUSEHOLDS BY OWNERSHIP STATUS OF THE CENSUS HOUSES, SIZE OF THE HOUSEHOLD AND NUMBER OF DWELLING ROOMS

1	2	3	4	5	6	7	8	9	1
राज्य - बिहार 10/STATE - BIHAR 10									
नगरीय/Urban									
कुल/Total	20,13,671	45,671	6,53,530	6,19,374	3,16,641	1,93,125	72,751	1,12,579	All Households
सभी परिवार	43,639	2,693	23,346	9,682	3,926	2,079	739	1,174	1
1	1,33,458	4,739	68,472	34,415	12,992	6,993	2,345	3,502	2
2	1,91,205	5,048	85,665	57,578	23,504	10,958	3,625	4,827	3
3	3,50,838	7,526	1,24,026	1,17,488	54,550	27,738	8,362	11,148	4
4	3,85,060	7,789	1,29,530	1,27,972	61,318	32,739	11,427	14,285	5
5	6,62,210	13,073	1,88,679	2,15,128	1,13,009	70,199	25,548	36,574	6-8
6-8	2,47,261	4,803	33,812	57,111	47,342	42,419	20,705	41,069	9+
अपना/Owned	16,71,456	36,633	5,30,466	4,87,821	2,62,648	1,77,315	68,854	1,07,719	All Households
सभी परिवार	28,882	1,831	14,977	6,150	2,617	1,652	638	1,017	1
1	1,08,756	3,779	56,192	26,779	10,432	6,180	2,158	3,236	2
2	1,52,692	4,013	69,794	43,383	18,206	9,560	3,319	4,417	3
3	2,76,968	5,956	99,375	86,560	42,377	24,632	7,690	10,378	4
4	3,14,571	6,253	1,05,212	99,126	49,965	29,802	10,724	13,489	5
5	5,66,746	10,738	1,56,677	1,77,416	97,040	65,375	24,344	35,156	6-8
6-8	2,22,841	4,063	28,239	48,407	42,011	40,114	19,981	40,026	9+
किराए का/Rented	2,74,983	5,983	92,901	1,10,514	45,209	13,371	3,174	3,831	All Households
सभी परिवार	10,426	497	6,067	2,582	842	285	56	97	1
1	18,990	615	9,035	6,327	2,073	612	135	193	2
2	31,378	700	12,120	12,298	4,536	1,158	245	321	3
3	61,637	1,096	19,344	26,906	10,447	2,653	561	630	4
4	58,215	1,082	19,010	24,638	9,677	2,568	588	652	5
5	75,371	1,527	23,428	30,826	13,336	4,151	990	1,113	6-8
6-8	18,966	466	3,897	6,937	4,298	1,944	599	825	9+
अन्य/Any Other	67,232	3,055	30,163	21,039	8,784	2,439	723	1,029	All Households
सभी परिवार	4,331	365	2,302	950	467	142	45	60	1
1	5,712	345	3,245	1,309	487	201	52	73	2
2	7,135	335	3,751	1,897	762	240	61	89	3
3	12,233	474	5,307	4,022	1,726	453	111	140	4
4	12,274	454	5,308	4,208	1,676	369	115	144	5
5	20,093	808	8,574	6,886	2,633	673	214	305	6-8
6-8	5,454	274	1,676	1,767	1,033	361	125	218	9+

ज-4: जनगणना मकानों के स्वामित्व की स्थिति, परिवार में सदस्यों की संख्या और रहने के कमरों की संख्या के अनुसार परिवार
HH-4: HOUSEHOLDS BY OWNERSHIP STATUS OF THE CENSUS HOUSES, SIZE OF THE HOUSEHOLD AND NUMBER OF DWELLING ROOMS

1	2	3	4	5	6	7	8	9	1
राज्य - सिक्किम 11/STATE - SIKKIM 11									
योग/Total									
कुल/Total	1,28,131	2,143	27,561	40,714	28,012	15,668	6,419	7,614	All Households
सभी परिवार	6,635	290	3,223	1,964	702	288	76	92	1
1	11,205	322	4,428	3,817	1,543	666	209	220	2
2	20,421	443	6,107	7,321	3,742	1,606	623	579	3
3	28,139	406	6,085	9,826	6,315	3,195	1,112	1,200	4
4	22,976	278	3,748	7,532	5,620	3,142	1,279	1,377	5
5	32,187	322	3,542	8,989	8,519	5,481	2,373	2,961	6-8
6-8	6,568	82	428	1,265	1,571	1,290	747	1,185	9+
अपना/Owned	82,619	837	9,198	23,912	21,877	13,680	5,967	7,148	All Households
सभी परिवार	2,403	76	721	901	398	182	60	65	1
1	5,141	84	1,169	1,949	1,079	496	182	182	2
2	10,757	152	1,833	3,767	2,626	1,328	543	508	3
3	17,556	160	2,146	5,594	4,780	2,738	1,029	1,109	4
4	16,216	126	1,497	4,761	4,538	2,798	1,192	1,304	5
5	25,099	187	1,612	6,081	7,138	4,979	2,261	2,841	6-8
6-8	5,447	52	220	859	1,318	1,159	700	1,139	9+
किराए का/Rented	39,144	1,089	16,091	14,541	5,068	1,618	361	376	All Households
सभी परिवार	3,641	187	2,120	963	253	85	11	22	1
1	5,345	208	2,890	1,657	399	143	20	28	2
2	8,608	265	3,850	3,173	974	229	64	53	3
3	9,181	204	3,472	3,694	1,288	375	66	82	4
4	5,732	115	1,979	2,336	879	289	74	60	5
5	5,757	92	1,614	2,388	1,089	392	89	93	6-8
6-8	880	18	166	330	186	105	37	38	9+
अन्य/Any Other	6,368	217	2,272	2,261	1,067	370	91	90	All Households
सभी परिवार	591	27	382	100	51	21	5	5	1
1	719	30	369	211	65	27	7	10	2
2	1,056	26	424	381	142	49	16	18	3
3	1,402	42	467	538	247	82	17	9	4
4	1,028	37	272	435	203	55	13	13	5
5	1,331	43	316	520	292	110	23	27	6-8
6-8	241	12	42	76	67	26	10	8	9+

ज ज-4: जनगणना मकानों के स्वामित्व की स्थिति, परिवार में सदस्यों की संख्या और रहने के कमरों की संख्या के अनुसार परिवार
HH-4: HOUSEHOLDS BY OWNERSHIP STATUS OF THE CENSUS HOUSES, SIZE OF THE HOUSEHOLD AND NUMBER OF DWELLING ROOMS

1	2	3	4	5	6	7	8	9	1
राज्य - सिक्किम 11/STATE - SIKKIM 11									
ग्रामीण/Rural									
कुल/Total	92,370	1,348	16,469	29,905	22,513	12,301	4,807	5,027	All Households
सभी परिवार	4,242	149	1,875	1,389	504	211	53	61	1
1	7,209	160	2,482	2,628	1,157	474	151	157	2
2	13,337	260	3,424	4,985	2,721	1,158	421	368	3
3	19,594	252	3,622	7,025	4,828	2,337	755	775	4
4	17,097	193	2,360	5,715	4,596	2,439	915	879	5
5	25,634	266	2,388	7,173	7,322	4,583	1,899	2,003	6-8
6-8	5,257	68	318	990	1,385	1,099	613	784	9+
अपना/Owned	70,859	746	8,213	21,744	19,451	11,322	4,589	4,794	All Households
सभी परिवार	2,138	68	644	829	347	157	45	48	1
1	4,491	77	1,033	1,755	954	400	136	136	2
2	9,099	134	1,615	3,367	2,243	1,026	381	333	3
3	14,776	138	1,894	5,029	4,117	2,139	726	733	4
4	13,873	107	1,350	4,360	4,059	2,272	878	847	5
5	21,855	175	1,472	5,620	6,513	4,298	1,838	1,939	6-8
6-8	4,627	47	205	784	1,218	1,030	585	758	9+
किराए का/Rented	16,392	406	6,435	6,275	2,270	686	147	173	All Households
सभी परिवार	1,667	57	956	480	122	36	5	11	1
1	2,140	56	1,147	700	157	55	10	15	2
2	3,404	103	1,468	1,308	381	90	27	27	3
3	3,724	77	1,349	1,552	551	139	19	37	4
4	2,373	52	782	983	384	124	27	21	5
5	2,667	52	658	1,114	566	194	40	43	6-8
6-8	417	9	75	138	109	48	19	19	9+
अन्य/Any Other	5,119	196	1,821	1,886	792	293	71	60	All Households
सभी परिवार	437	24	275	80	35	18	3	2	1
1	578	27	302	173	46	19	5	6	2
2	834	23	341	310	97	42	13	8	3
3	1,094	37	379	444	160	59	10	5	4
4	851	34	228	372	153	43	10	11	5
5	1,112	39	258	439	243	91	21	21	6-8
6-8	213	12	38	68	58	21	9	7	9+

ज ज-4: जनगणना मकानों के स्वामित्व की स्थिति, परिवार में सदस्यों की संख्या और रहने के कमरों की संख्या के अनुसार परिवार
 HH-4: HOUSEHOLDS BY OWNERSHIP STATUS OF THE CENSUS HOUSES, SIZE OF THE HOUSEHOLD AND NUMBER OF DWELLING ROOMS

1	2	3	4	5	6	7	8	9	1
राज्य - सिक्किम 11/STATE - SIKKIM 11									
नगरीय/Urban									
कुल/Total	35,761	795	11,092	10,809	5,499	3,367	1,612	2,587	All Households
सभी परिवार	2,393	141	1,348	575	198	77	23	31	1
1	3,996	162	1,946	1,189	386	192	58	63	2
2	7,084	183	2,683	2,336	1,021	448	202	211	3
3	8,545	154	2,463	2,801	1,487	858	357	425	4
4	5,879	85	1,388	1,817	1,024	703	364	498	5
5	6,553	56	1,154	1,816	1,197	898	474	958	6-8
6-8	1,311	14	110	275	186	191	134	401	9+
अपना/Owned	11,760	91	985	2,168	2,426	2,358	1,378	2,354	All Households
सभी परिवार	265	8	77	72	51	25	15	17	1
1	650	7	136	194	125	96	46	46	2
2	1,658	18	218	400	383	302	162	175	3
3	2,780	22	252	565	663	599	303	376	4
4	2,343	19	147	401	479	526	314	457	5
5	3,244	12	140	461	625	681	423	902	6-8
6-8	820	5	15	75	100	129	115	381	9+
किराए का/Rented	22,752	683	9,656	8,266	2,798	932	214	203	All Households
सभी परिवार	1,974	130	1,164	483	131	49	6	11	1
1	3,205	152	1,743	957	242	88	10	13	2
2	5,204	162	2,382	1,865	593	139	37	26	3
3	5,457	127	2,123	2,142	737	236	47	45	4
4	3,359	63	1,197	1,353	495	165	47	39	5
5	3,090	40	956	1,274	523	198	49	50	6-8
6-8	463	9	91	192	77	57	18	19	9+
अन्य/Any Other	1,249	21	451	375	275	77	20	30	All Households
सभी परिवार	154	3	107	20	16	3	2	3	1
1	141	3	67	38	19	8	2	4	2
2	222	3	83	71	45	7	3	10	3
3	308	5	88	94	87	23	7	4	4
4	177	3	44	63	50	12	3	2	5
5	219	4	58	81	49	19	2	6	6-8
6-8	28	0	4	8	9	5	1	1	9+

ज ज-4: जनगणना मकानों के स्वामित्व की स्थिति, परिवार में सदस्यों की संख्या और रहने के कमरों की संख्या के अनुसार परिवार
HH-4: HOUSEHOLDS BY OWNERSHIP STATUS OF THE CENSUS HOUSES, SIZE OF THE HOUSEHOLD AND NUMBER OF DWELLING ROOMS

	1	2	3	4	5	6	7	8	9	1
राज्य - अरुणाचल प्रदेश 12/STATE - ARUNACHAL PRADESH 12										
योग/Total										
कुल/Total		2,61,614	9,863	79,094	94,482	50,011	17,138	5,949	5,077	All Households
सभी परिवार		15,343	714	6,955	5,232	1,888	392	99	63	1
1		21,576	911	8,660	8,336	2,710	621	171	167	2
2		31,046	1,141	10,865	12,574	4,874	1,061	301	230	3
3		43,494	1,391	13,134	17,964	8,082	1,938	580	405	4
4		43,154	1,466	12,118	16,903	8,712	2,580	814	561	5
5		86,548	3,570	23,218	28,723	18,882	7,513	2,566	2,076	6-8
6-8		20,453	670	4,144	4,750	4,863	3,033	1,418	1,575	9+
9+										
अपना/Owned		1,78,605	7,800	56,401	58,552	32,804	13,557	5,047	4,444	All Households
सभी परिवार		5,571	393	2,786	1,660	514	148	41	29	1
1		11,452	630	4,994	4,008	1,214	366	120	120	2
2		17,477	829	6,679	6,482	2,415	671	225	176	3
3		25,974	1,018	8,734	9,885	4,281	1,323	419	314	4
4		29,636	1,156	9,128	10,584	5,616	1,992	681	479	5
5		70,186	3,154	20,254	21,825	14,519	6,317	2,250	1,867	6-8
6-8		18,309	620	3,826	4,108	4,245	2,740	1,311	1,459	9+
9+										
किराए का/Rented		59,201	1,186	16,238	26,465	11,854	2,447	593	418	All Households
सभी परिवार		6,986	164	3,013	2,645	964	140	36	24	1
1		7,520	165	2,735	3,286	1,098	172	37	27	2
2		9,983	194	3,154	4,559	1,721	267	54	34	3
3		12,620	232	3,197	6,002	2,583	430	109	67	4
4		9,564	179	2,099	4,597	2,146	402	87	54	5
5		11,108	228	1,858	4,935	2,934	825	197	131	6-8
6-8		1,420	24	182	441	408	211	73	81	9+
9+										
अन्य/Any Other		23,808	877	6,455	9,465	5,353	1,134	309	215	All Households
सभी परिवार		2,786	157	1,156	927	410	104	22	10	1
1		2,604	116	931	1,042	398	83	14	20	2
2		3,586	118	1,032	1,533	738	123	22	20	3
3		4,900	141	1,203	2,077	1,218	185	52	24	4
4		3,954	131	891	1,722	950	186	46	28	5
5		5,254	188	1,106	1,963	1,429	371	119	78	6-8
6-8		724	26	136	201	210	82	34	35	9+
9+										

ज ज-4: जनगणना मकानों के स्वामित्व की स्थिति, परिवार में सदस्यों की संख्या और रहने के कमरों की संख्या के अनुसार परिवार

HH-4: HOUSEHOLDS BY OWNERSHIP STATUS OF THE CENSUS HOUSES, SIZE OF THE HOUSEHOLD AND NUMBER OF DWELLING ROOMS

	1	2	3	4	5	6	7	8	9	1	
राज्य - अरुणाचल प्रदेश 12/STATE - ARUNACHAL PRADESH 12											
ग्रामीण/Rural											
कुल/Total		1,95,723	8,821	65,236	68,438	33,798	12,111	4,096	3,223		All Households
सभी परिवार		9,282	575	4,530	2,960	932	201	52	32		1
1		14,352	768	6,346	5,215	1,462	365	99	97		2
2		21,060	977	8,259	8,137	2,702	644	192	149		3
3		29,925	1,194	10,396	11,968	4,658	1,155	330	224		4
4		32,246	1,312	10,385	12,342	5,686	1,700	494	327		5
5		71,329	3,364	21,450	23,614	14,256	5,556	1,791	1,298		6-8
6-8		17,529	631	3,870	4,202	4,102	2,490	1,138	1,096		9+
9+											
अपना/Owned		1,59,300	7,617	53,953	53,026	27,194	10,758	3,747	3,005		All Households
सभी परिवार		4,781	376	2,527	1,375	352	104	27	20		1
1		10,086	607	4,671	3,459	922	270	80	77		2
2		15,388	810	6,298	5,673	1,827	492	160	128		3
3		22,828	991	8,302	8,751	3,353	951	282	198		4
4		26,211	1,134	8,797	9,558	4,485	1,489	446	302		5
5		63,431	3,097	19,658	20,307	12,407	5,075	1,660	1,227		6-8
6-8		16,575	602	3,700	3,903	3,848	2,377	1,092	1,053		9+
9+											
किराए का/Rented		22,015	503	6,346	9,876	4,071	848	234	137		All Households
सभी परिवार		2,676	68	1,145	1,031	361	46	17	8		1
1		2,569	63	961	1,130	342	51	13	9		2
2		3,510	76	1,184	1,576	544	94	25	11		3
3		4,387	94	1,193	2,099	813	135	35	18		4
4		3,690	77	886	1,777	766	130	37	17		5
5		4,644	116	906	2,085	1,097	317	80	43		6-8
6-8		539	9	71	178	148	75	27	31		9+
9+											
अन्य/Any Other		14,408	701	4,937	5,536	2,533	505	115	81		All Households
सभी परिवार		1,825	131	858	554	219	51	8	4		1
1		1,697	98	714	626	198	44	6	11		2
2		2,162	91	777	888	331	58	7	10		3
3		2,710	109	901	1,118	492	69	13	8		4
4		2,345	101	702	1,007	435	81	11	8		5
5		3,254	151	886	1,222	752	164	51	28		6-8
6-8		415	20	99	121	106	38	19	12		9+
9+											

ज ज-4: जनगणना मकानों के स्वामित्व की स्थिति, परिवार में सदस्यों की संख्या और रहने के कमरों की संख्या के अनुसार परिवार
HH-4: HOUSEHOLDS BY OWNERSHIP STATUS OF THE CENSUS HOUSES, SIZE OF THE HOUSEHOLD AND NUMBER OF DWELLING ROOMS

	1	2	3	4	5	6	7	8	9	1
राज्य - अरुणाचल प्रदेश 12/STATE - ARUNACHAL PRADESH 12										
नगरीय/Urban										
कुल/Total		65,891	1,042	13,858	26,044	16,213	5,027	1,853	1,854	All Households
सभी परिवार		6,061	139	2,425	2,272	956	191	47	31	1
1		7,224	143	2,314	3,121	1,248	256	72	70	2
2		9,986	164	2,606	4,437	2,172	417	109	81	3
3		13,569	197	2,738	5,996	3,424	783	250	181	4
4		10,908	154	1,733	4,561	3,026	880	320	234	5
5		15,219	206	1,768	5,109	4,626	1,957	775	778	6-8
6-8		2,924	39	274	548	761	543	280	479	9+
अपना/Owned		19,305	183	2,448	5,526	5,610	2,799	1,300	1,439	All Households
सभी परिवार		790	17	259	285	162	44	14	9	1
1		1,366	23	323	549	292	96	40	43	2
2		2,089	19	381	809	588	179	65	48	3
3		3,146	27	432	1,134	928	372	137	116	4
4		3,425	22	331	1,026	1,131	503	235	177	5
5		6,755	57	596	1,518	2,112	1,242	590	640	6-8
6-8		1,734	18	126	205	397	363	219	406	9+
किराए का/Rented		37,186	683	9,892	16,589	7,783	1,599	359	281	All Households
सभी परिवार		4,310	96	1,868	1,614	603	94	19	16	1
1		4,951	102	1,774	2,156	756	121	24	18	2
2		6,473	118	1,970	2,983	1,177	173	29	23	3
3		8,233	138	2,004	3,903	1,770	295	74	49	4
4		5,874	102	1,213	2,820	1,380	272	50	37	5
5		6,464	112	952	2,850	1,837	508	117	88	6-8
6-8		881	15	111	263	260	136	46	50	9+
अन्य/Any Other		9,400	176	1,518	3,929	2,820	629	194	134	All Households
सभी परिवार		961	26	298	373	191	53	14	6	1
1		907	18	217	416	200	39	8	9	2
2		1,424	27	255	645	407	65	15	10	3
3		2,190	32	302	959	726	116	39	16	4
4		1,609	30	189	715	515	105	35	20	5
5		2,000	37	220	741	677	207	68	50	6-8
6-8		309	6	37	80	104	44	15	23	9+

ज ज-4: जनगणना मकानों के स्वामित्व की स्थिति, परिवार में सदस्यों की संख्या और रहने के कमरों की संख्या के अनुसार परिवार
HH-4: HOUSEHOLDS BY OWNERSHIP STATUS OF THE CENSUS HOUSES, SIZE OF THE HOUSEHOLD AND NUMBER OF DWELLING ROOMS

1	2	3	4	5	6	7	8	9	1
राज्य - नागालैंड 13/STATE - NAGALAND 13									
योग/Total									
कुल/Total	3,99,965	7,331	90,870	1,38,491	94,290	43,178	14,658	11,147	All Households
सभी परिवार	22,414	776	11,855	6,720	2,055	658	176	174	1
1	37,510	951	14,486	14,211	5,257	1,751	498	356	2
2	48,950	1,005	14,726	19,810	8,880	3,049	869	611	3
3	62,660	1,052	14,494	25,605	13,809	5,143	1,551	1,006	4
4	63,946	1,019	11,763	23,876	17,040	6,771	2,137	1,340	5
5	1,44,163	2,225	21,583	44,245	42,172	21,670	7,138	5,130	6-8
6-8	20,322	303	1,963	4,024	5,077	4,136	2,289	2,530	9+
अपना/Owned	2,95,232	5,783	58,459	98,741	74,008	35,760	12,624	9,857	All Households
सभी परिवार	12,567	472	6,076	4,135	1,269	400	98	117	1
1	24,641	706	8,440	9,673	3,836	1,327	389	270	2
2	32,752	775	8,603	13,367	6,477	2,326	699	505	3
3	42,667	821	8,560	17,078	10,123	3,972	1,279	834	4
4	46,568	825	7,825	16,646	12,916	5,416	1,780	1,160	5
5	1,18,786	1,931	17,374	34,596	35,198	18,712	6,349	4,626	6-8
6-8	17,251	253	1,581	3,246	4,189	3,607	2,030	2,345	9+
किराए का/Rented	85,389	1,119	26,953	32,389	16,224	6,054	1,613	1,037	All Households
सभी परिवार	8,086	219	4,901	2,083	593	195	60	35	1
1	10,605	182	5,103	3,722	1,132	328	74	64	2
2	13,436	157	5,128	5,325	1,996	602	136	92	3
3	16,643	169	4,985	7,144	3,021	964	219	141	4
4	14,320	147	3,263	5,981	3,362	1,130	298	139	5
5	19,921	207	3,289	7,525	5,441	2,418	631	410	6-8
6-8	2,378	38	284	609	679	417	195	156	9+
अन्य/Any Other	19,344	429	5,458	7,361	4,058	1,364	421	253	All Households
सभी परिवार	1,761	85	878	502	193	63	18	22	1
1	2,264	63	943	816	289	96	35	22	2
2	2,762	73	995	1,118	407	121	34	14	3
3	3,350	62	949	1,383	665	207	53	31	4
4	3,058	47	675	1,249	762	225	59	41	5
5	5,456	87	920	2,124	1,533	540	158	94	6-8
6-8	693	12	98	169	209	112	64	29	9+

ज ज-4: जनगणना मकानों के स्वामित्व की स्थिति, परिवार में सदस्यों की संख्या और रहने के कमरों की संख्या के अनुसार परिवार
HH-4: HOUSEHOLDS BY OWNERSHIP STATUS OF THE CENSUS HOUSES, SIZE OF THE HOUSEHOLD AND NUMBER OF DWELLING ROOMS

1	2	3	4	5	6	7	8	9	1
राज्य - नागालैंड 13/STATE - NAGALAND 13									
ग्रामीण/Rural									
कुल/Total	2,84,911	6,207	65,341	1,04,157	68,521	27,877	7,953	4,855	All Households
सभी परिवार	14,553	554	7,457	4,731	1,280	364	88	79	1
1	25,965	755	9,791	10,380	3,610	1,037	247	145	2
2	33,183	843	9,877	14,192	5,888	1,740	395	248	3
3	42,024	878	9,709	18,189	9,202	2,934	728	384	4
4	44,399	872	8,575	17,476	11,910	4,061	981	524	5
5	1,10,592	2,042	18,263	35,989	32,909	14,907	4,161	2,321	6-8
6-8	14,195	263	1,669	3,200	3,722	2,834	1,353	1,154	9+
अपना/Owned	2,48,587	5,493	54,826	89,150	61,404	25,697	7,435	4,582	All Households
सभी परिवार	11,194	445	5,645	3,712	994	278	60	60	1
1	21,615	665	7,909	8,694	3,114	906	210	117	2
2	27,938	745	8,003	11,924	5,143	1,547	352	224	3
3	35,615	771	7,929	15,217	8,064	2,614	672	348	4
4	38,536	777	7,283	14,859	10,541	3,685	905	486	5
5	1,00,612	1,854	16,569	31,837	30,154	14,020	3,952	2,226	6-8
6-8	13,077	236	1,488	2,907	3,394	2,647	1,284	1,121	9+
किराए का/Rented	22,162	355	6,203	9,233	4,550	1,377	296	148	All Households
सभी परिवार	2,074	45	1,174	623	158	44	21	9	1
1	2,575	37	1,086	1,042	312	71	14	13	2
2	3,182	39	1,081	1,388	511	125	22	16	3
3	4,032	53	1,041	1,922	760	203	34	19	4
4	3,721	55	773	1,651	930	250	44	18	5
5	5,936	109	950	2,445	1,688	573	122	49	6-8
6-8	642	17	98	162	191	111	39	24	9+
अन्य/Any Other	14,162	359	4,312	5,774	2,567	803	222	125	All Households
सभी परिवार	1,285	64	638	396	128	42	7	10	1
1	1,775	53	796	644	184	60	23	15	2
2	2,063	59	793	880	234	68	21	8	3
3	2,377	54	739	1,050	378	117	22	17	4
4	2,142	40	519	966	439	126	32	20	5
5	4,044	79	744	1,707	1,067	314	87	46	6-8
6-8	476	10	83	131	137	76	30	9	9+

ज ज-4: जनगणना मकानों के स्वामित्व की स्थिति, परिवार में सदस्यों की संख्या और रहने के कमरों की संख्या के अनुसार परिवार
HH-4: HOUSEHOLDS BY OWNERSHIP STATUS OF THE CENSUS HOUSES, SIZE OF THE HOUSEHOLD AND NUMBER OF DWELLING ROOMS

1	2	3	4	5	6	7	8	9	1
राज्य - नागालैंड 13/STATE - NAGALAND 13									
नगरीय/Urban									
कुल/Total	1,15,054	1,124	25,529	34,334	25,769	15,301	6,705	6,292	All Households
सभी परिवार	7,861	222	4,398	1,989	775	294	88	95	1
1	11,545	196	4,695	3,831	1,647	714	251	211	2
2	15,767	162	4,849	5,618	2,992	1,309	474	363	3
3	20,636	174	4,785	7,416	4,607	2,209	823	622	4
4	19,547	147	3,188	6,400	5,130	2,710	1,156	816	5
5	33,571	183	3,320	8,256	9,263	6,763	2,977	2,809	6-8
6-8	6,127	40	294	824	1,355	1,302	936	1,376	9+
अपना/Owned	46,645	290	3,633	9,591	12,604	10,063	5,189	5,275	All Households
सभी परिवार	1,373	27	431	423	275	122	38	57	1
1	3,026	41	531	979	722	421	179	153	2
2	4,814	30	600	1,443	1,334	779	347	281	3
3	7,052	50	631	1,861	2,059	1,358	607	486	4
4	8,032	48	542	1,787	2,375	1,731	875	674	5
5	18,174	77	805	2,759	5,044	4,692	2,397	2,400	6-8
6-8	4,174	17	93	339	795	960	746	1,224	9+
किराए का/Rented	63,227	764	20,750	23,156	11,674	4,677	1,317	889	All Households
सभी परिवार	6,012	174	3,727	1,460	435	151	39	26	1
1	8,030	145	4,017	2,680	820	257	60	51	2
2	10,254	118	4,047	3,937	1,485	477	114	76	3
3	12,611	116	3,944	5,222	2,261	761	185	122	4
4	10,599	92	2,490	4,330	2,432	880	254	121	5
5	13,985	98	2,339	5,080	3,753	1,845	509	361	6-8
6-8	1,736	21	186	447	488	306	156	132	9+
अन्य/Any Other	5,182	70	1,146	1,587	1,491	561	199	128	All Households
सभी परिवार	476	21	240	106	65	21	11	12	1
1	489	10	147	172	105	36	12	7	2
2	699	14	202	238	173	53	13	6	3
3	973	8	210	333	287	90	31	14	4
4	916	7	156	283	323	99	27	21	5
5	1,412	8	176	417	466	226	71	48	6-8
6-8	217	2	15	38	72	36	34	20	9+

ज ज-4: जनगणना मकानों के स्वामित्व की स्थिति, परिवार में सदस्यों की संख्या और रहने के कमरों की संख्या के अनुसार परिवार
HH-4: HOUSEHOLDS BY OWNERSHIP STATUS OF THE CENSUS HOUSES, SIZE OF THE HOUSEHOLD AND NUMBER OF DWELLING ROOMS

1	2	3	4	5	6	7	8	9	1	
राज्य - मणिपुर 14/STATE - MANIPUR 14										
योग/Total										
कुल/Total										All Households
सभी परिवार	5,07,152	8,431	71,744	1,57,812	1,55,740	68,293	26,850	18,282		
1	8,215	314	4,095	2,311	1,085	267	83	60	1	1
2	38,744	925	11,070	15,612	8,096	2,039	619	383	2	2
3	73,514	1,338	15,012	30,309	19,078	5,284	1,556	937	3	3
4	1,04,783	1,663	15,441	38,287	33,092	10,792	3,505	2,003	4	4
5	1,01,416	1,459	11,219	30,637	35,803	14,547	4,966	2,785	5	5
6-8	1,56,297	2,360	13,350	36,684	52,259	30,291	12,969	8,384	6-8	6-8
9+	24,183	372	1,557	3,972	6,327	5,073	3,152	3,730	9+	9+
अपना/Owned										All Households
सभी परिवार	4,74,799	7,397	61,019	1,46,891	1,49,650	65,934	26,142	17,766		
1	6,845	239	3,192	2,061	983	243	77	50	1	1
2	35,214	767	9,389	14,488	7,697	1,921	592	360	2	2
3	68,385	1,143	12,847	28,550	18,381	5,075	1,496	893	3	3
4	98,020	1,461	13,163	35,858	31,838	10,371	3,401	1,928	4	4
5	95,520	1,306	9,478	28,502	34,590	14,099	4,843	2,702	5	5
6-8	1,47,951	2,141	11,571	33,812	50,167	29,379	12,698	8,183	6-8	6-8
9+	22,864	340	1,379	3,620	5,994	4,846	3,035	3,650	9+	9+
किराए का/Rented										All Households
सभी परिवार	24,691	666	8,068	8,600	4,706	1,739	537	375		
1	1,058	54	713	199	66	15	3	8	1	1
2	2,688	109	1,268	870	311	88	22	20	2	2
3	3,819	121	1,653	1,307	507	154	49	28	3	3
4	5,149	117	1,747	1,908	940	310	72	55	4	4
5	4,526	92	1,293	1,726	925	329	95	66	5	5
6-8	6,395	152	1,275	2,306	1,666	661	196	139	6-8	6-8
9+	1,056	21	119	284	291	182	100	59	9+	9+
अन्य/Any Other										All Households
सभी परिवार	7,662	368	2,657	2,321	1,384	620	171	141		
1	312	21	190	51	36	9	3	2	1	1
2	842	49	413	254	88	30	5	3	2	2
3	1,310	74	512	452	190	55	11	16	3	3
4	1,614	85	531	521	314	111	32	20	4	4
5	1,370	61	448	409	288	119	28	17	5	5
6-8	1,951	67	504	566	426	251	75	62	6-8	6-8
9+	263	11	59	68	42	45	17	21	9+	9+

ज ज-4: जनगणना मकानों के स्वामित्व की स्थिति, परिवार में सदस्यों की संख्या और रहने के कमरों की संख्या के अनुसार परिवार
HH-4: HOUSEHOLDS BY OWNERSHIP STATUS OF THE CENSUS HOUSES, SIZE OF THE HOUSEHOLD AND NUMBER OF DWELLING ROOMS

1	2	3	4	5	6	7	8	9	1
राज्य - मणिपुर 14/STATE - MANIPUR 14									
ग्रामीण/Rural									
कुल/Total	3,35,752	6,005	48,644	1,08,844	1,03,779	43,818	15,641	9,021	All Households
सभी परिवार	5,151	200	2,498	1,553	679	151	44	26	1
1	25,995	663	7,438	10,752	5,315	1,270	357	200	2
2	46,707	907	9,612	19,870	11,899	3,155	808	456	3
3	65,094	1,144	9,791	24,691	20,483	6,267	1,834	884	4
4	65,989	1,021	7,728	21,071	23,444	8,838	2,642	1,245	5
5	1,09,608	1,774	10,301	27,711	37,125	20,502	7,956	4,239	6-8
6-8	17,208	296	1,276	3,196	4,834	3,635	2,000	1,971	9+
9+									
अपना/Owned	3,22,420	5,632	44,338	1,03,997	1,01,206	42,956	15,410	8,881	All Households
सभी परिवार	4,753	181	2,255	1,469	633	149	42	24	1
1	24,580	604	6,761	10,261	5,170	1,237	352	195	2
2	44,572	833	8,742	19,080	11,577	3,096	796	448	3
3	62,414	1,060	8,934	23,616	19,990	6,144	1,802	868	4
4	63,619	971	7,031	20,141	22,962	8,680	2,610	1,224	5
5	1,05,934	1,701	9,447	26,412	36,215	20,125	7,855	4,179	6-8
6-8	16,548	282	1,168	3,018	4,659	3,525	1,953	1,943	9+
9+									
किराए का/Rented	9,043	208	2,789	3,466	1,753	591	146	90	All Households
सभी परिवार	253	9	156	62	23	2	0	1	1
1	914	33	421	333	99	21	4	3	2
2	1,348	37	557	500	204	36	9	5	3
3	1,791	46	562	768	300	83	23	9	4
4	1,637	22	461	696	313	108	20	17	5
5	2,587	50	558	966	662	257	56	38	6-8
6-8	513	11	74	141	152	84	34	17	9+
9+									
अन्य/Any Other	4,289	165	1,517	1,381	820	271	85	50	All Households
सभी परिवार	145	10	87	22	23	0	2	1	1
1	501	26	256	158	46	12	1	2	2
2	787	37	313	290	118	23	3	3	3
3	889	38	295	307	193	40	9	7	4
4	733	28	236	234	169	50	12	4	5
5	1,087	23	296	333	248	120	45	22	6-8
6-8	147	3	34	37	23	26	13	11	9+
9+									

ज ज-4: जनगणना मकानों के स्वामित्व की स्थिति, परिवार में सदस्यों की संख्या और रहने के कमरों की संख्या के अनुसार परिवार
HH-4: HOUSEHOLDS BY OWNERSHIP STATUS OF THE CENSUS HOUSES, SIZE OF THE HOUSEHOLD AND NUMBER OF DWELLING ROOMS

1	2	3	4	5	6	7	8	9	1	
राज्य - मणिपुर 14/STATE - MANIPUR 14										
नगरीय/Urban										
कुल/Total	1,71,400	2,426	23,100	48,968	51,961	24,475	11,209	9,261	All Households	
सभी परिवार	3,064	114	1,597	758	406	116	39	34		
1	12,749	262	3,632	4,860	2,781	769	262	183	1	
2	26,807	431	5,400	10,439	7,179	2,129	748	481	2	
3	39,689	519	5,650	13,596	12,609	4,525	1,671	1,119	3	
4	35,427	438	3,491	9,566	12,359	5,709	2,324	1,540	4	
5	46,689	586	3,049	8,973	15,134	9,789	5,013	4,145	5	
6-8	6,975	76	281	776	1,493	1,438	1,152	1,759	6-8	
9+									9+	
अपना/Owned	1,52,379	1,765	16,681	42,894	48,444	22,978	10,732	8,885	All Households	
सभी परिवार	2,092	58	937	592	350	94	35	26	1	
1	10,634	163	2,628	4,227	2,527	684	240	165	2	
2	23,813	310	4,105	9,470	6,804	1,979	700	445	3	
3	35,606	401	4,229	12,242	11,848	4,227	1,599	1,060	4	
4	31,901	335	2,447	8,361	11,628	5,419	2,233	1,478	5	
5	42,017	440	2,124	7,400	13,952	9,254	4,843	4,004	6-8	
6-8	6,316	58	211	602	1,335	1,321	1,082	1,707	9+	
9+										
किराए का/Rented	15,648	458	5,279	5,134	2,953	1,148	391	285	All Households	
सभी परिवार	805	45	557	137	43	13	3	7	1	
1	1,774	76	847	537	212	67	18	17	2	
2	2,471	84	1,096	807	303	118	40	23	3	
3	3,358	71	1,185	1,140	640	227	49	46	4	
4	2,889	70	832	1,030	612	221	75	49	5	
5	3,808	102	717	1,340	1,004	404	140	101	6-8	
6-8	543	10	45	143	139	98	66	42	9+	
9+										
अन्य/Any Other	3,373	203	1,140	940	564	349	86	91	All Households	
सभी परिवार	167	11	103	29	13	9	1	1	1	
1	341	23	157	96	42	18	4	1	2	
2	523	37	199	162	72	32	8	13	3	
3	725	47	236	214	121	71	23	13	4	
4	637	33	212	175	119	69	16	13	5	
5	864	44	208	233	178	131	30	40	6-8	
6-8	116	8	25	31	19	19	4	10	9+	
9+										

ज ज-4: जनगणना मकानों के स्वामित्व की स्थिति, परिवार में सदस्यों की संख्या और रहने के कमरों की संख्या के अनुसार परिवार
HH-4: HOUSEHOLDS BY OWNERSHIP STATUS OF THE CENSUS HOUSES, SIZE OF THE HOUSEHOLD AND NUMBER OF DWELLING ROOMS

1	2	3	4	5	6	7	8	9	1
राज्य - मिज़ोरम 15/STATE - MIZORAM 15									
योग/Total									
कुल/Total	2,21,077	6,191	41,640	94,073	49,090	18,395	6,603	5,085	All Households
सभी परिवार	10,975	652	3,929	4,835	1,200	243	68	48	1
1	18,691	797	5,094	9,088	2,803	658	167	84	2
2	28,510	982	7,045	13,518	5,120	1,300	358	187	3
3	39,848	1,158	8,189	18,728	8,197	2,531	649	396	4
4	43,631	980	7,070	19,538	10,323	3,795	1,206	719	5
5	66,082	1,424	9,166	24,841	17,715	7,645	2,986	2,305	6-8
6-8	13,340	198	1,147	3,525	3,732	2,223	1,169	1,346	9+
अपना/Owned	1,45,538	3,925	26,387	57,140	34,611	13,679	5,318	4,478	All Households
सभी परिवार	4,887	328	1,749	2,089	553	113	31	24	1
1	10,024	470	2,680	4,573	1,706	433	107	55	2
2	16,017	540	4,002	6,992	3,190	878	265	150	3
3	23,694	694	4,994	10,332	5,179	1,682	487	326	4
4	28,862	674	4,829	12,205	6,980	2,655	914	605	5
5	50,805	1,066	7,188	18,168	13,811	6,019	2,480	2,073	6-8
6-8	11,249	153	945	2,781	3,192	1,899	1,034	1,245	9+
किराए का/Rented	70,292	2,010	14,170	34,733	13,347	4,316	1,168	548	All Households
सभी परिवार	5,587	284	2,028	2,571	549	106	30	19	1
1	8,144	298	2,288	4,269	1,014	200	50	25	2
2	11,718	392	2,853	6,188	1,779	388	81	37	3
3	15,104	419	2,972	7,942	2,783	778	150	60	4
4	13,674	273	2,067	6,845	3,068	1,055	263	103	5
5	14,156	312	1,788	6,228	3,653	1,493	472	210	6-8
6-8	1,909	32	174	690	501	296	122	94	9+
अन्य/Any Other	5,247	256	1,083	2,200	1,132	400	117	59	All Households
सभी परिवार	501	40	152	175	98	24	7	5	1
1	523	29	126	246	83	25	10	4	2
2	775	50	190	338	151	34	12	0	3
3	1,050	45	223	454	235	71	12	10	4
4	1,095	33	174	488	275	85	29	11	5
5	1,121	46	190	445	251	133	34	22	6-8
6-8	182	13	28	54	39	28	13	7	9+

ज ज-4: जनगणना मकानों के स्वामित्व की स्थिति, परिवार में सदस्यों की संख्या और रहने के कमरों की संख्या के अनुसार परिवार
HH-4: HOUSEHOLDS BY OWNERSHIP STATUS OF THE CENSUS HOUSES, SIZE OF THE HOUSEHOLD AND NUMBER OF DWELLING ROOMS

1	2	3	4	5	6	7	8	9	1
राज्य - मिज़ोरम 15/STATE - MIZORAM 15									
ग्रामीण/Rural									
कुल/Total	1,04,874	4,251	26,768	46,313	20,298	5,246	1,306	692	All Households
सभी परिवार	5,054	397	2,033	2,115	419	53	18	19	1
1	8,628	500	2,914	3,889	1,074	185	45	21	2
2	13,308	626	4,320	5,998	1,931	336	62	35	3
3	18,024	799	5,176	8,399	2,918	544	122	66	4
4	19,770	708	4,682	9,406	3,838	875	182	79	5
5	33,435	1,081	6,768	14,305	8,067	2,358	580	276	6-8
6-8	6,655	140	875	2,201	2,051	895	297	196	9+
अपना/Owned	89,830	3,233	22,191	39,196	18,501	4,870	1,208	631	All Households
सभी परिवार	3,259	238	1,338	1,360	274	28	10	11	1
1	6,738	361	2,261	3,024	890	153	35	14	2
2	10,552	437	3,402	4,704	1,650	283	50	26	3
3	14,833	588	4,202	6,835	2,565	485	102	56	4
4	17,227	563	4,022	8,125	3,493	790	165	69	5
5	30,880	923	6,160	13,087	7,630	2,262	557	261	6-8
6-8	6,341	123	806	2,061	1,999	869	289	194	9+
किराए का/Rented	13,233	907	4,097	6,321	1,487	297	75	49	All Households
सभी परिवार	1,571	138	630	669	109	15	4	6	1
1	1,679	122	599	772	148	27	7	4	2
2	2,461	169	829	1,165	238	42	9	9	3
3	2,844	191	885	1,411	289	44	18	6	4
4	2,208	134	577	1,114	286	72	15	10	5
5	2,207	142	519	1,070	372	76	16	12	6-8
6-8	263	11	58	120	45	21	6	2	9+
अन्य/Any Other	1,811	111	480	796	310	79	23	12	All Households
सभी परिवार	224	21	65	86	36	10	4	2	1
1	211	17	54	93	36	5	3	3	2
2	295	20	89	129	43	11	3	0	3
3	347	20	89	153	64	15	2	4	4
4	335	11	83	167	59	13	2	0	5
5	348	16	89	148	65	20	7	3	6-8
6-8	51	6	11	20	7	5	2	0	9+

ज-4: जनगणना मकानों के स्वामित्व की स्थिति, परिवार में सदस्यों की संख्या और रहने के कमरों की संख्या के अनुसार परिवार
 HH-4: HOUSEHOLDS BY OWNERSHIP STATUS OF THE CENSUS HOUSES, SIZE OF THE HOUSEHOLD AND NUMBER OF DWELLING ROOMS

1	2	3	4	5	6	7	8	9	1
राज्य - मिज़ोरम 15/STATE - MIZORAM 15									
नगरीय/Urban									
कुल/Total	1,16,203	1,940	14,872	47,760	28,792	13,149	5,297	4,393	All Households
सभी परिवार	5,921	255	1,896	2,720	781	190	50	29	1
1	10,063	297	2,180	5,199	1,729	473	122	63	2
2	15,202	356	2,725	7,520	3,189	964	296	152	3
3	21,824	359	3,013	10,329	5,279	1,987	527	330	4
4	23,861	272	2,388	10,132	6,485	2,920	1,024	640	5
5	32,647	343	2,398	10,536	9,648	5,287	2,406	2,029	6-8
6-8	6,685	58	272	1,324	1,681	1,328	872	1,150	9+
अपना/Owned	55,708	692	4,196	17,944	16,110	8,809	4,110	3,847	All Households
सभी परिवार	1,628	90	411	729	279	85	21	13	1
1	3,286	109	419	1,549	816	280	72	41	2
2	5,465	103	600	2,288	1,540	595	215	124	3
3	8,861	106	792	3,497	2,614	1,197	385	270	4
4	11,635	111	807	4,080	3,487	1,865	749	536	5
5	19,925	143	1,028	5,081	6,181	3,757	1,923	1,812	6-8
6-8	4,908	30	139	720	1,193	1,030	745	1,051	9+
किराए का/Rented	57,059	1,103	10,073	28,412	11,860	4,019	1,093	499	All Households
सभी परिवार	4,016	146	1,398	1,902	440	91	26	13	1
1	6,465	176	1,689	3,497	866	173	43	21	2
2	9,257	223	2,024	5,023	1,541	346	72	28	3
3	12,260	228	2,087	6,531	2,494	734	132	54	4
4	11,466	139	1,490	5,731	2,782	983	248	93	5
5	11,949	170	1,269	5,158	3,281	1,417	456	198	6-8
6-8	1,646	21	116	570	456	275	116	92	9+
अन्य/Any Other	3,436	145	603	1,404	822	321	94	47	All Households
सभी परिवार	277	19	87	89	62	14	3	3	1
1	312	12	72	153	47	20	7	1	2
2	480	30	101	209	108	23	9	0	3
3	703	25	134	301	171	56	10	6	4
4	760	22	91	321	216	72	27	11	5
5	773	30	101	297	186	113	27	19	6-8
6-8	131	7	17	34	32	23	11	7	9+

ज ज-4: जनगणना मकानों के स्वामित्व की स्थिति, परिवार में सदस्यों की संख्या और रहने के कमरों की संख्या के अनुसार परिवार
HH-4: HOUSEHOLDS BY OWNERSHIP STATUS OF THE CENSUS HOUSES, SIZE OF THE HOUSEHOLD AND NUMBER OF DWELLING ROOMS

	1	2	3	4	5	6	7	8	9		
राज्य - त्रिपुरा 16/STATE - TRIPURA 16											
योग/Total											
कुल/Total											
सभी परिवार	8,42,781	30,141	6,01,935	1,65,345	32,558	8,539	2,110	2,153		All Households	
1	26,452	1,593	22,309	1,949	420	119	24	38		1	
2	76,052	3,465	61,619	8,659	1,591	466	119	133		2	
3	1,80,731	7,151	1,39,648	27,000	4,872	1,376	318	366		3	
4	2,38,465	8,123	1,75,291	44,383	7,564	2,172	447	485		4	
5	1,56,428	4,864	1,06,587	36,613	6,165	1,436	408	355		5	
6-8	1,49,806	4,461	89,558	42,725	9,862	2,169	536	495		6-8	
9+	14,847	484	6,923	4,016	2,084	801	258	281		9+	
अपना/Owned											
सभी परिवार	7,74,211	24,104	5,52,052	1,56,154	30,152	7,761	1,990	1,998		All Households	
1	20,975	923	17,999	1,607	318	84	17	27		1	
2	66,774	2,536	54,419	7,827	1,365	404	105	118		2	
3	1,59,954	5,414	1,24,244	24,416	4,154	1,113	288	325		3	
4	2,20,218	6,667	1,62,241	41,725	6,819	1,911	417	438		4	
5	1,48,454	4,212	1,00,979	35,313	5,866	1,357	388	339		5	
6-8	1,43,797	3,932	85,763	41,399	9,598	2,111	520	474		6-8	
9+	14,039	420	6,407	3,867	2,032	781	255	277		9+	
किराए का/Rented											
सभी परिवार	46,693	3,446	33,576	6,822	1,965	684	97	103		All Households	
1	3,643	384	2,886	259	77	25	5	7		1	
2	6,447	500	5,009	675	187	52	11	13		2	
3	15,735	1,085	11,552	2,156	646	241	26	29		3	
4	12,906	894	8,987	2,075	644	247	29	30		4	
5	4,751	334	3,228	861	232	69	15	12		5	
6-8	2,873	219	1,730	714	153	38	9	10		6-8	
9+	338	30	184	82	26	12	2	2		9+	
अन्य/Any Other											
सभी परिवार	21,877	2,591	16,307	2,369	441	94	23	52		All Households	
1	1,834	286	1,424	83	25	10	2	4		1	
2	2,831	429	2,191	157	39	10	3	2		2	
3	5,042	652	3,852	428	72	22	4	12		3	
4	5,341	562	4,063	583	101	14	1	17		4	
5	3,223	318	2,380	439	67	10	5	4		5	
6-8	3,136	310	2,065	612	111	20	7	11		6-8	
9+	470	34	332	67	26	8	1	2		9+	

ज-4: जनगणना मकानों के स्वामित्व की स्थिति, परिवार में सदस्यों की संख्या और रहने के कमरों की संख्या के अनुसार परिवार

HH-4: HOUSEHOLDS BY OWNERSHIP STATUS OF THE CENSUS HOUSES, SIZE OF THE HOUSEHOLD AND NUMBER OF DWELLING ROOMS

	1	2	3	4	5	6	7	8	9	1
राज्य - त्रिपुरा 16/STATE - TRIPURA 16										
ग्रामीण/Rural										
कुल/Total		6,07,779	21,529	4,56,026	1,09,867	16,219	2,835	528	775	All Households
सभी परिवार		17,974	1,050	15,761	994	122	26	3	18	1
1		53,261	2,463	45,370	4,807	460	90	18	53	2
2		1,18,089	4,628	96,840	14,723	1,470	254	48	126	3
3		1,66,737	5,609	1,29,504	27,743	3,110	523	71	177	4
4		1,19,941	3,755	86,016	26,085	3,349	481	119	136	5
5		1,20,754	3,650	76,760	32,541	6,393	1,046	165	199	6-8
6-8		11,023	374	5,775	2,974	1,315	415	104	66	9+
9+										
अपना/Owned		5,81,605	18,307	4,35,967	1,07,405	15,896	2,786	513	731	All Households
सभी परिवार		15,674	671	13,955	903	108	20	2	15	1
1		49,849	1,948	42,666	4,643	437	85	17	53	2
2		1,11,704	3,823	91,773	14,286	1,413	245	47	117	3
3		1,60,399	4,871	1,24,567	27,177	3,040	514	68	162	4
4		1,16,210	3,360	83,233	25,602	3,294	475	116	130	5
5		1,17,229	3,301	74,356	31,877	6,310	1,036	160	189	6-8
6-8		10,540	333	5,417	2,917	1,294	411	103	65	9+
9+										
किराए का/Rented		11,067	1,180	8,492	1,222	130	21	8	14	All Households
सभी परिवार		1,043	158	820	53	11	1	0	0	1
1		1,451	170	1,173	96	8	3	1	0	2
2		3,191	316	2,588	248	31	5	0	3	3
3		2,872	305	2,225	304	25	5	2	6	4
4		1,348	127	966	227	20	3	2	3	5
5		1,056	94	657	269	29	3	2	2	6-8
6-8		106	10	63	25	6	1	1	0	9+
9+										
अन्य/Any Other		15,107	2,042	11,567	1,240	193	28	7	30	All Households
सभी परिवार		1,257	221	986	38	3	5	1	3	1
1		1,961	345	1,531	68	15	2	0	0	2
2		3,194	489	2,479	189	26	4	1	6	3
3		3,466	433	2,712	262	45	4	1	9	4
4		2,383	268	1,817	256	35	3	1	3	5
5		2,469	255	1,747	395	54	7	3	8	6-8
6-8		377	31	295	32	15	3	0	1	9+
9+										

ज ज-4: जनगणना मकानों के स्वामित्व की स्थिति, परिवार में सदस्यों की संख्या और रहने के कमरों की संख्या के अनुसार परिवार
HH-4: HOUSEHOLDS BY OWNERSHIP STATUS OF THE CENSUS HOUSES, SIZE OF THE HOUSEHOLD AND NUMBER OF DWELLING ROOMS

1	2	3	4	5	6	7	8	9	1
राज्य - त्रिपुरा 16/STATE - TRIPURA 16									
नगरीय/Urban									
कुल/Total	2,35,002	8,612	1,45,909	55,478	16,339	5,704	1,582	1,378	All Households
सभी परिवार	8,478	543	6,548	955	298	93	21	20	1
1	22,791	1,002	16,249	3,852	1,131	376	101	80	2
2	62,642	2,523	42,808	12,277	3,402	1,122	270	240	3
3	71,728	2,514	45,787	16,640	4,454	1,649	376	308	4
4	36,487	1,109	20,571	10,528	2,816	955	289	219	5
5	29,052	811	12,798	10,184	3,469	1,123	371	296	6-8
6-8	3,824	110	1,148	1,042	769	386	154	215	9+
अपना/Owned	1,92,606	5,797	1,16,085	48,749	14,256	4,975	1,477	1,267	All Households
सभी परिवार	5,301	252	4,044	704	210	64	15	12	1
1	16,925	588	11,753	3,184	928	319	88	65	2
2	48,250	1,591	32,471	10,130	2,741	868	241	208	3
3	59,819	1,796	37,674	14,548	3,779	1,397	349	276	4
4	32,244	852	17,746	9,711	2,572	882	272	209	5
5	26,568	631	11,407	9,522	3,288	1,075	360	285	6-8
6-8	3,499	87	990	950	738	370	152	212	9+
किराए का/Rented	35,626	2,266	25,084	5,600	1,835	663	89	89	All Households
सभी परिवार	2,600	226	2,066	206	66	24	5	7	1
1	4,996	330	3,836	579	179	49	10	13	2
2	12,544	769	8,964	1,908	615	236	26	26	3
3	10,034	589	6,762	1,771	619	242	27	24	4
4	3,403	207	2,262	634	212	66	13	9	5
5	1,817	125	1,073	445	124	35	7	8	6-8
6-8	232	20	121	57	20	11	1	2	9+
अन्य/Any Other	6,770	549	4,740	1,129	248	66	16	22	All Households
सभी परिवार	577	65	438	45	22	5	1	1	1
1	870	84	660	89	24	8	3	2	2
2	1,848	163	1,373	239	46	18	3	6	3
3	1,875	129	1,351	321	56	10	0	8	4
4	840	50	563	183	32	7	4	1	5
5	667	55	318	217	57	13	4	3	6-8
6-8	93	3	37	35	11	5	1	1	9+

ज-4: जनगणना मकानों के स्वामित्व की स्थिति, परिवार में सदस्यों की संख्या और रहने के कमरों की संख्या के अनुसार परिवार
 HH-4: HOUSEHOLDS BY OWNERSHIP STATUS OF THE CENSUS HOUSES, SIZE OF THE HOUSEHOLD AND NUMBER OF DWELLING ROOMS

1	2	3	4	5	6	7	8	9	1
राज्य - मेघालय 17/STATE - MEGHALAYA 17									
योग/Total									
कुल/Total	5,38,299	11,508	1,16,199	1,80,843	1,17,934	55,544	26,349	29,922	All Households
सभी परिवार	19,487	1,116	9,200	5,386	2,277	835	332	341	1
1	40,044	1,371	14,751	14,578	5,492	2,202	892	758	2
2	67,068	1,846	21,252	26,133	10,823	3,901	1,613	1,500	3
3	86,545	1,980	22,391	33,641	16,674	6,572	2,651	2,636	4
4	85,732	1,636	17,934	31,439	19,610	7,968	3,497	3,648	5
5	1,81,687	2,857	26,107	57,549	47,731	23,580	11,174	12,689	6-8
6-8	57,736	702	4,564	12,117	15,327	10,486	6,190	8,350	9+
अपना/Owned	4,41,123	9,497	83,855	1,47,037	1,00,299	48,374	23,936	28,125	All Households
सभी परिवार	12,602	807	5,438	3,617	1,575	617	269	279	1
1	29,148	1,062	9,680	11,064	4,171	1,738	767	666	2
2	50,000	1,429	14,492	20,050	8,276	3,069	1,349	1,335	3
3	65,954	1,606	15,524	26,147	12,868	5,156	2,252	2,401	4
4	69,594	1,387	13,390	25,401	16,258	6,670	3,092	3,396	5
5	1,60,201	2,563	21,325	49,845	42,841	21,283	10,323	12,021	6-8
6-8	53,624	643	4,006	10,913	14,310	9,841	5,884	8,027	9+
किराए का/Rented	84,063	1,576	28,585	29,793	14,913	5,881	1,878	1,437	All Households
सभी परिवार	5,683	227	3,196	1,501	535	146	35	43	1
1	9,575	246	4,493	3,164	1,136	379	87	70	2
2	15,095	312	6,057	5,502	2,211	701	190	122	3
3	17,977	293	6,150	6,655	3,284	1,115	298	182	4
4	13,982	212	4,039	5,298	2,854	1,066	314	199	5
5	18,312	241	4,173	6,660	4,051	1,937	700	550	6-8
6-8	3,439	45	477	1,013	842	537	254	271	9+
अन्य/Any Other	13,113	435	3,759	4,013	2,722	1,289	535	360	All Households
सभी परिवार	1,202	82	566	268	167	72	28	19	1
1	1,321	63	578	350	185	85	38	22	2
2	1,973	105	703	581	336	131	74	43	3
3	2,614	81	717	839	522	301	101	53	4
4	2,156	37	505	740	498	232	91	53	5
5	3,174	53	609	1,044	839	360	151	118	6-8
6-8	673	14	81	191	175	108	52	52	9+

ज-4: जनगणना मकानों के स्वामित्व की स्थिति, परिवार में सदस्यों की संख्या और रहने के कमरों की संख्या के अनुसार परिवार

HH-4: HOUSEHOLDS BY OWNERSHIP STATUS OF THE CENSUS HOUSES, SIZE OF THE HOUSEHOLD AND NUMBER OF DWELLING ROOMS

	1	2	3	4	5	6	7	8	9	1
राज्य - मेघालय 17/STATE - MEGHALAYA 17										
ग्रामीण/Rural										
कुल/Total		4,22,197	10,533	91,165	1,48,336	93,630	41,645	18,613	18,275	All Households
सभी परिवार		13,749	941	6,316	3,963	1,587	522	224	196	1
1		30,057	1,241	10,997	11,428	3,926	1,477	557	431	2
2		50,633	1,676	16,216	20,617	7,802	2,554	964	804	3
3		64,538	1,802	16,928	26,517	12,043	4,282	1,617	1,349	4
4		66,051	1,517	14,282	25,560	14,973	5,537	2,228	1,954	5
5		1,48,923	2,700	22,299	49,490	39,925	18,483	8,140	7,886	6-8
6-8		48,246	656	4,127	10,761	13,374	8,790	4,883	5,655	9+
9+										
अपना/Owned		3,89,834	9,279	79,738	1,37,201	88,436	39,530	17,884	17,766	All Households
सभी परिवार		11,325	785	5,105	3,290	1,327	443	195	180	1
1		26,300	1,043	9,195	10,295	3,555	1,308	505	399	2
2		44,822	1,400	13,766	18,625	7,079	2,328	867	757	3
3		58,327	1,573	14,729	24,241	11,077	3,906	1,502	1,299	4
4		60,989	1,357	12,723	23,657	14,049	5,189	2,119	1,895	5
5		1,41,456	2,504	20,388	46,827	38,358	17,789	7,910	7,680	6-8
6-8		46,615	617	3,832	10,266	12,991	8,567	4,786	5,556	9+
9+										
किराए का/Rented		25,298	875	8,929	9,046	4,029	1,547	485	387	All Households
सभी परिवार		1,714	86	866	512	183	39	18	10	1
1		2,910	139	1,373	936	291	119	29	23	2
2		4,592	187	1,933	1,659	570	158	53	32	3
3		4,900	158	1,739	1,868	780	247	69	39	4
4		4,035	128	1,244	1,546	744	260	71	42	5
5		5,869	149	1,534	2,130	1,171	554	170	161	6-8
6-8		1,278	28	240	395	290	170	75	80	9+
9+										
अन्य/Any Other		7,065	379	2,498	2,089	1,165	568	244	122	All Households
सभी परिवार		710	70	345	161	77	40	11	6	1
1		847	59	429	197	80	50	23	9	2
2		1,219	89	517	333	153	68	44	15	3
3		1,311	71	460	408	186	129	46	11	4
4		1,027	32	315	357	180	88	38	17	5
5		1,598	47	377	533	396	140	60	45	6-8
6-8		353	11	55	100	93	53	22	19	9+
9+										

ज ज-4: जनगणना मकानों के स्वामित्व की स्थिति, परिवार में सदस्यों की संख्या और रहने के कमरों की संख्या के अनुसार परिवार
HH-4: HOUSEHOLDS BY OWNERSHIP STATUS OF THE CENSUS HOUSES, SIZE OF THE HOUSEHOLD AND NUMBER OF DWELLING ROOMS

1	2	3	4	5	6	7	8	9	1
राज्य - मेघालय 17/STATE - MEGHALAYA 17									
नगरीय/Urban									
कुल/Total	1,16,102	975	25,034	32,507	24,304	13,899	7,736	11,647	All Households
सभी परिवार	5,738	175	2,884	1,423	690	313	108	145	1
1	9,987	130	3,754	3,150	1,566	725	335	327	2
2	16,435	170	5,036	5,516	3,021	1,347	649	696	3
3	22,007	178	5,463	7,124	4,631	2,290	1,034	1,287	4
4	19,681	119	3,652	5,879	4,637	2,431	1,269	1,694	5
5	32,764	157	3,808	8,059	7,806	5,097	3,034	4,803	6-8
6-8	9,490	46	437	1,356	1,953	1,696	1,307	2,695	9+
अपना/Owned	51,289	218	4,117	9,836	11,863	8,844	6,052	10,359	All Households
सभी परिवार	1,277	22	333	327	248	174	74	99	1
1	2,848	19	485	769	616	430	262	267	2
2	5,178	29	726	1,425	1,197	741	482	578	3
3	7,627	33	795	1,906	1,791	1,250	750	1,102	4
4	8,605	30	667	1,744	2,209	1,481	973	1,501	5
5	18,745	59	937	3,018	4,483	3,494	2,413	4,341	6-8
6-8	7,009	26	174	647	1,319	1,274	1,098	2,471	9+
किराए का/Rented	58,765	701	19,656	20,747	10,884	4,334	1,393	1,050	All Households
सभी परिवार	3,969	141	2,330	989	352	107	17	33	1
1	6,665	107	3,120	2,228	845	260	58	47	2
2	10,503	125	4,124	3,843	1,641	543	137	90	3
3	13,077	135	4,411	4,787	2,504	868	229	143	4
4	9,947	84	2,795	3,752	2,110	806	243	157	5
5	12,443	92	2,639	4,530	2,880	1,383	530	389	6-8
6-8	2,161	17	237	618	552	367	179	191	9+
अन्य/Any Other	6,048	56	1,261	1,924	1,557	721	291	238	All Households
सभी परिवार	492	12	221	107	90	32	17	13	1
1	474	4	149	153	105	35	15	13	2
2	754	16	186	248	183	63	30	28	3
3	1,303	10	257	431	336	172	55	42	4
4	1,129	5	190	383	318	144	53	36	5
5	1,576	6	232	511	443	220	91	73	6-8
6-8	320	3	26	91	82	55	30	33	9+

ज ज-4: जनगणना मकानों के स्वामित्व की स्थिति, परिवार में सदस्यों की संख्या और रहने के कमरों की संख्या के अनुसार परिवार
HH-4: HOUSEHOLDS BY OWNERSHIP STATUS OF THE CENSUS HOUSES, SIZE OF THE HOUSEHOLD AND NUMBER OF DWELLING ROOMS

1	2	3	4	5	6	7	8	9	1
राज्य - असम 18/STATE - ASSAM 18									
योग/Total									
कुल/Total	63,67,295	2,11,031	21,11,543	19,08,005	11,20,402	5,49,695	2,48,320	2,18,299	All Households
सभी परिवार	1,98,155	12,682	1,21,630	41,631	13,367	5,180	1,952	1,713	1
1	4,97,350	24,300	2,49,929	1,39,414	51,157	19,836	7,305	5,409	2
2	9,47,719	34,244	3,82,516	2,93,358	1,38,994	58,880	23,566	16,161	3
3	14,17,457	42,233	4,58,294	4,51,112	2,50,256	1,24,378	52,235	38,949	4
4	12,36,264	36,469	3,72,398	3,91,011	2,36,405	1,11,104	50,431	38,446	5
5	17,11,991	51,593	4,64,756	5,14,572	3,50,250	1,76,240	80,968	73,612	6-8
6-8	3,58,359	9,510	62,020	76,907	79,973	54,077	31,863	44,009	9+
अपना/Owned	55,98,028	1,89,812	18,66,102	16,63,473	9,61,966	4,79,208	2,30,499	2,06,968	All Households
सभी परिवार	1,43,731	10,213	90,614	28,929	8,184	3,263	1,309	1,219	1
1	4,09,847	21,222	2,10,298	1,12,743	39,240	15,400	6,248	4,696	2
2	7,94,883	30,142	3,27,959	2,42,325	1,11,016	48,132	20,815	14,494	3
3	12,33,268	37,799	4,05,293	3,89,289	2,10,240	1,06,644	47,672	36,331	4
4	11,09,826	33,358	3,39,545	3,49,306	2,06,194	97,526	47,291	36,606	5
5	15,69,074	48,192	4,34,030	4,69,280	3,12,676	1,57,612	76,509	70,775	6-8
6-8	3,37,399	8,886	58,363	71,601	74,416	50,631	30,655	42,847	9+
किराए का/Rented	4,35,455	11,309	1,64,833	1,41,702	73,264	30,352	8,569	5,426	All Households
सभी परिवार	36,193	1,457	22,941	7,853	2,552	893	289	208	1
1	56,606	1,672	28,630	17,047	6,144	2,163	574	376	2
2	1,01,098	2,414	39,686	34,521	16,204	5,741	1,598	934	3
3	1,12,060	2,497	36,507	38,677	21,457	9,003	2,515	1,404	4
4	63,174	1,543	20,099	21,666	12,333	5,280	1,408	845	5
5	57,644	1,459	15,341	19,586	12,600	5,911	1,661	1,086	6-8
6-8	8,680	267	1,629	2,352	1,974	1,361	524	573	9+
अन्य/Any Other	3,33,812	9,910	80,608	1,02,830	85,172	40,135	9,252	5,905	All Households
सभी परिवार	18,231	1,012	8,075	4,849	2,631	1,024	354	286	1
1	30,897	1,406	11,001	9,624	5,773	2,273	483	337	2
2	51,738	1,688	14,871	16,512	11,774	5,007	1,153	733	3
3	72,129	1,937	16,494	23,146	18,559	8,731	2,048	1,214	4
4	63,264	1,568	12,754	20,039	17,878	8,298	1,732	995	5
5	85,273	1,942	15,385	25,706	24,974	12,717	2,798	1,751	6-8
6-8	12,280	357	2,028	2,954	3,583	2,085	684	589	9+

ज ज-4: जनगणना मकानों के स्वामित्व की स्थिति, परिवार में सदस्यों की संख्या और रहने के कमरों की संख्या के अनुसार परिवार

HH-4: HOUSEHOLDS BY OWNERSHIP STATUS OF THE CENSUS HOUSES, SIZE OF THE HOUSEHOLD AND NUMBER OF DWELLING ROOMS

1	2	3	4	5	6	7	8	9	1
राज्य - असम 18/STATE - ASSAM 18									
ग्रामीण/Rural									
कुल/Total	53,74,553	1,89,933	18,71,405	16,30,759	9,24,854	4,22,519	1,82,390	1,52,693	All Households
सभी परिवार	1,50,754	10,815	95,252	30,697	8,771	3,128	1,149	942	1
1	4,08,186	21,887	2,14,558	1,12,833	38,231	13,066	4,436	3,175	2
2	7,59,208	30,357	3,28,541	2,34,497	1,02,408	38,956	14,634	9,815	3
3	11,49,360	37,265	4,01,850	3,71,744	1,92,709	86,833	34,299	24,660	4
4	10,63,492	33,142	3,37,923	3,41,828	1,99,590	86,717	37,432	26,860	5
5	15,30,230	47,911	4,35,101	4,68,457	3,11,134	1,47,855	64,791	54,981	6-8
6-8	3,13,323	8,556	58,180	70,703	72,011	45,964	25,649	32,260	9+
अपना/Owned	49,62,484	1,77,993	17,60,820	14,99,975	8,28,082	3,77,165	1,71,981	1,46,468	All Households
सभी परिवार	1,28,486	9,612	84,146	24,881	6,208	2,120	804	715	1
1	3,67,271	20,143	1,98,429	99,727	31,716	10,507	3,892	2,857	2
2	6,91,474	28,223	3,06,515	2,11,794	88,999	33,516	13,350	9,077	3
3	10,62,328	34,983	3,78,914	3,42,307	1,72,790	77,648	32,188	23,498	4
4	9,86,788	31,291	3,21,189	3,16,973	1,78,920	77,173	35,466	25,776	5
5	14,27,486	45,623	4,15,916	4,37,166	2,81,591	1,32,758	61,448	52,984	6-8
6-8	2,98,651	8,118	55,711	67,127	67,858	43,443	24,833	31,561	9+
किराए का/Rented	1,28,732	3,518	42,516	44,691	23,599	10,144	2,667	1,597	All Households
सभी परिवार	8,747	385	5,056	2,234	678	256	85	53	1
1	14,622	496	6,627	4,970	1,652	623	164	90	2
2	25,533	705	9,502	9,416	3,894	1,397	394	225	3
3	29,538	699	9,267	11,093	5,345	2,207	593	334	4
4	21,424	512	5,733	7,576	4,811	2,038	484	270	5
5	25,014	591	5,582	8,344	6,305	3,007	739	446	6-8
6-8	3,854	130	749	1,058	914	616	208	179	9+
अन्य/Any Other	2,83,337	8,422	68,069	86,093	73,173	35,210	7,742	4,628	All Households
सभी परिवार	13,521	818	6,050	3,582	1,885	752	260	174	1
1	26,293	1,248	9,502	8,136	4,863	1,936	380	228	2
2	42,201	1,429	12,524	13,287	9,515	4,043	890	513	3
3	57,494	1,583	13,669	18,344	14,574	6,978	1,518	828	4
4	55,280	1,339	11,001	17,279	15,859	7,506	1,482	814	5
5	77,730	1,697	13,603	22,947	23,238	12,090	2,604	1,551	6-8
6-8	10,818	308	1,720	2,518	3,239	1,905	608	520	9+

ज-4: जनगणना मकानों के स्वामित्व की स्थिति, परिवार में सदस्यों की संख्या और रहने के कमरों की संख्या के अनुसार परिवार

HH-4: HOUSEHOLDS BY OWNERSHIP STATUS OF THE CENSUS HOUSES, SIZE OF THE HOUSEHOLD AND NUMBER OF DWELLING ROOMS

1	2	3	4	5	6	7	8	9	1
राज्य - असम 18/STATE - ASSAM 18									
नगरीय/Urban									
कुल/Total	9,92,742	21,098	2,40,138	2,77,246	1,95,548	1,27,176	65,930	65,606	All Households
सभी परिवार	47,401	1,867	26,378	10,934	4,596	2,052	803	771	1
1	89,164	2,413	35,371	26,581	12,926	6,770	2,869	2,234	2
2	1,88,511	3,887	53,975	58,861	36,586	19,924	8,932	6,346	3
3	2,68,097	4,968	56,444	79,368	57,547	37,545	17,936	14,289	4
4	1,72,772	3,327	34,475	49,183	36,815	24,387	12,999	11,586	5
5	1,81,761	3,682	29,655	46,115	39,116	28,385	16,177	18,631	6-8
6-8	45,036	954	3,840	6,204	7,962	8,113	6,214	11,749	9+
अपना/Owned	6,35,544	11,819	1,05,282	1,63,498	1,33,884	1,02,043	58,518	60,500	All Households
सभी परिवार	15,245	601	6,468	4,048	1,976	1,143	505	504	1
1	42,576	1,079	11,869	13,016	7,524	4,893	2,356	1,839	2
2	1,03,409	1,919	21,444	30,531	22,017	14,616	7,465	5,417	3
3	1,70,940	2,816	26,379	46,982	37,450	28,996	15,484	12,833	4
4	1,23,038	2,067	18,356	32,333	27,274	20,353	11,825	10,830	5
5	1,41,588	2,569	18,114	32,114	31,085	24,854	15,061	17,791	6-8
6-8	38,748	768	2,652	4,474	6,558	7,188	5,822	11,286	9+
किराए का/Rented	3,06,723	7,791	1,22,317	97,011	49,665	20,208	5,902	3,829	All Households
सभी परिवार	27,446	1,072	17,885	5,619	1,874	637	204	155	1
1	41,984	1,176	22,003	12,077	4,492	1,540	410	286	2
2	75,565	1,709	30,184	25,105	12,310	4,344	1,204	709	3
3	82,522	1,798	27,240	27,584	16,112	6,796	1,922	1,070	4
4	41,750	1,031	14,366	14,090	7,522	3,242	924	575	5
5	32,630	868	9,759	11,242	6,295	2,904	922	640	6-8
6-8	4,826	137	880	1,294	1,060	745	316	394	9+
अन्य/Any Other	50,475	1,488	12,539	16,737	11,999	4,925	1,510	1,277	All Households
सभी परिवार	4,710	194	2,025	1,267	746	272	94	112	1
1	4,604	158	1,499	1,488	910	337	103	109	2
2	9,537	259	2,347	3,225	2,259	964	263	220	3
3	14,635	354	2,825	4,802	3,985	1,753	530	386	4
4	7,984	229	1,753	2,760	2,019	792	250	181	5
5	7,543	245	1,782	2,759	1,736	627	194	200	6-8
6-8	1,462	49	308	436	344	180	76	69	9+

ज-4: जनगणना मकानों के स्वामित्व की स्थिति, परिवार में सदस्यों की संख्या और रहने के कमरों की संख्या के अनुसार परिवार
HH-4: HOUSEHOLDS BY OWNERSHIP STATUS OF THE CENSUS HOUSES, SIZE OF THE HOUSEHOLD AND NUMBER OF DWELLING ROOMS

	1	2	3	4	5	6	7	8	9	
राज्य - पश्चिम बंगाल 19/STATE - WEST BENGAL 19										
योग/Total										
कुल/Total		2,00,67,299	7,08,077	1,04,71,096	58,67,354	16,95,663	8,69,292	1,94,307	2,61,510	All Households
सभी परिवार		6,86,615	43,617	5,00,063	98,075	27,057	10,752	2,403	4,648	1
1		18,89,633	84,499	12,33,427	4,01,058	1,03,875	44,611	8,800	13,363	2
2		38,22,623	1,37,246	22,12,737	10,31,909	2,76,290	1,13,349	22,255	28,837	3
3		53,70,108	1,83,688	29,97,637	15,57,516	3,73,089	1,81,259	33,606	43,313	4
4		36,84,826	1,18,815	18,43,969	12,00,669	3,00,330	1,52,537	31,736	36,770	5
5		38,21,285	1,14,457	15,00,908	13,65,373	4,64,951	2,50,589	55,609	69,398	6-8
6-8		7,92,209	25,755	1,82,355	2,12,754	1,50,071	1,16,195	39,898	65,181	9+
9+										
अपना/Owned		1,79,15,385	5,95,628	91,85,769	53,25,131	15,41,938	8,31,680	1,86,339	2,48,900	All Households
सभी परिवार		5,39,248	30,372	3,92,925	79,152	21,314	9,552	2,136	3,797	1
1		16,17,673	67,745	10,49,184	3,48,812	90,162	41,657	8,164	11,949	2
2		33,33,014	1,13,732	19,12,130	9,11,062	2,42,318	1,06,368	20,850	26,554	3
3		48,48,324	1,58,687	26,86,495	14,21,796	3,36,309	1,72,409	31,933	40,695	4
4		33,67,262	1,03,973	16,61,886	11,11,712	2,77,229	1,46,867	30,504	35,091	5
5		34,84,873	99,256	13,28,364	12,60,094	4,34,017	2,42,230	53,858	67,054	6-8
6-8		7,24,991	21,863	1,54,785	1,92,503	1,40,589	1,12,597	38,894	63,760	9+
9+										
किराए का/Rented		14,70,642	62,826	8,76,281	3,85,674	1,06,820	25,015	5,439	8,587	All Households
सभी परिवार		97,874	6,375	72,234	13,932	3,955	714	144	520	1
1		1,92,853	9,049	1,29,720	40,168	10,317	2,115	463	1,021	2
2		3,52,788	12,924	2,11,646	94,502	25,997	5,046	1,018	1,655	3
3		3,48,903	13,410	2,02,733	97,512	26,243	6,043	1,189	1,773	4
4		2,05,310	8,468	1,18,167	58,107	15,067	3,556	826	1,119	5
5		2,23,894	9,831	1,20,365	66,935	18,914	5,156	1,113	1,580	6-8
6-8		49,020	2,769	21,416	14,518	6,327	2,385	686	919	9+
9+										
अन्य/Any Other		6,81,272	49,623	4,09,046	1,56,549	46,905	12,597	2,529	4,023	All Households
सभी परिवार		49,493	6,870	34,904	4,991	1,788	486	123	331	1
1		79,107	7,705	54,523	12,078	3,396	839	173	393	2
2		1,36,821	10,590	88,961	26,345	7,975	1,935	387	628	3
3		1,72,881	11,591	1,08,409	38,208	10,537	2,807	484	845	4
4		1,12,254	6,374	63,916	30,850	8,034	2,114	406	560	5
5		1,12,518	5,370	52,179	38,344	12,020	3,203	638	764	6-8
6-8		18,198	1,123	6,154	5,733	3,155	1,213	318	502	9+
9+										

ज ज-4: जनगणना मकानों के स्वामित्व की स्थिति, परिवार में सदस्यों की संख्या और रहने के कमरों की संख्या के अनुसार परिवार
HH-4: HOUSEHOLDS BY OWNERSHIP STATUS OF THE CENSUS HOUSES, SIZE OF THE HOUSEHOLD AND NUMBER OF DWELLING ROOMS

1	2	3	4	5	6	7	8	9	1
राज्य - पश्चिम बंगाल 19/STATE - WEST BENGAL 19									
ग्रामीण/Rural									
कुल/Total	1,37,17,186	5,19,295	78,23,919	38,54,587	8,37,173	4,80,647	83,625	1,17,940	All Households
सभी परिवार	4,35,469	29,373	3,43,937	47,337	7,762	4,327	766	1,967	1
1	12,28,917	60,400	8,97,176	2,15,242	31,171	17,582	2,514	4,832	2
2	23,66,887	96,709	15,60,010	5,56,275	90,142	47,184	6,580	9,987	3
3	37,50,869	1,40,099	23,00,728	10,22,677	1,65,879	92,039	12,072	17,375	4
4	26,81,772	91,625	14,49,524	8,61,446	1,61,932	88,071	13,309	15,865	5
5	27,33,010	84,357	11,45,755	10,04,064	2,84,039	1,55,855	26,515	32,425	6-8
6-8	5,20,262	16,732	1,26,789	1,47,546	96,248	75,589	21,869	35,489	9+
अपना/Owned	1,31,16,771	4,74,833	74,76,935	37,03,096	7,96,780	4,68,812	81,362	1,14,953	All Households
सभी परिवार	3,96,163	23,843	3,16,549	42,903	6,418	3,988	699	1,763	1
1	11,58,287	53,222	8,48,806	2,03,775	28,649	16,889	2,371	4,575	2
2	22,43,079	86,861	14,79,555	5,31,132	84,240	45,513	6,254	9,524	3
3	35,95,501	1,29,195	22,06,557	9,84,781	1,57,140	89,434	11,651	16,743	4
4	25,80,923	85,874	13,96,434	8,30,325	1,54,096	85,891	12,909	15,394	5
5	26,36,140	79,942	11,06,364	9,67,289	2,72,359	1,52,479	25,890	31,817	6-8
6-8	5,06,678	15,896	1,22,670	1,42,891	93,878	74,618	21,588	35,137	9+
किराए का/Rented	1,78,379	8,065	89,334	59,449	15,424	4,173	973	961	All Households
सभी परिवार	10,583	709	7,107	2,037	556	103	16	55	1
1	20,908	1,194	13,317	4,869	1,107	266	73	82	2
2	39,882	1,747	23,375	11,312	2,505	637	147	159	3
3	44,886	2,014	22,930	15,069	3,509	971	198	195	4
4	28,354	1,103	12,025	11,291	2,868	732	184	151	5
5	29,349	1,040	9,427	13,115	4,093	1,189	255	230	6-8
6-8	4,417	258	1,153	1,756	786	275	100	89	9+
अन्य/Any Other	4,22,036	36,397	2,57,650	92,042	24,969	7,662	1,290	2,026	All Households
सभी परिवार	28,723	4,821	20,281	2,397	788	236	51	149	1
1	49,722	5,984	35,053	6,598	1,415	427	70	175	2
2	83,926	8,101	57,080	13,831	3,397	1,034	179	304	3
3	1,10,482	8,890	71,241	22,827	5,230	1,634	223	437	4
4	72,495	4,648	41,065	19,830	4,968	1,448	216	320	5
5	67,521	3,375	29,964	23,660	7,587	2,187	370	378	6-8
6-8	9,167	578	2,966	2,899	1,584	696	181	263	9+

ज ज-4: जनगणना मकानों के स्वामित्व की स्थिति, परिवार में सदस्यों की संख्या और रहने के कमरों की संख्या के अनुसार परिवार
HH-4: HOUSEHOLDS BY OWNERSHIP STATUS OF THE CENSUS HOUSES, SIZE OF THE HOUSEHOLD AND NUMBER OF DWELLING ROOMS

	1	2	3	4	5	6	7	8	9	1	
राज्य - पश्चिम बंगाल 19/STATE - WEST BENGAL 19											
नगरीय/Urban											
कुल/Total											All Households
सभी परिवार	63,50,113	1,88,782	26,47,177	20,12,767	8,58,490	3,88,645	1,10,682	1,43,570	2,681	1	
1	2,51,146	14,244	1,56,126	50,738	19,295	6,425	1,637	2,681	8,531	2	
2	6,60,716	24,099	3,36,251	1,85,816	72,704	27,029	6,286	18,850	15,675	3	
3	14,55,736	40,537	6,52,727	4,75,634	1,86,148	66,165	15,675	25,938	20,905	4	
4	16,19,239	43,589	6,96,909	5,34,839	2,07,210	89,220	21,534	36,973	29,692	5	
5	10,03,054	27,190	3,94,445	3,39,223	1,38,398	94,734	18,427	29,094	18,029	6-8	
6-8	10,88,275	30,100	3,55,153	3,61,309	1,80,912	40,606	18,029	29,692	29,692	9+	
9+	2,71,947	9,023	55,566	65,208	53,823	40,606	18,029	29,692	29,692	9+	
अपना/Owned											All Households
सभी परिवार	47,98,614	1,20,795	17,08,834	16,22,035	7,45,158	3,62,868	1,04,977	1,33,947	2,034	1	
1	1,43,085	6,529	76,376	36,249	14,896	5,564	1,437	2,034	7,374	2	
2	4,59,386	14,523	2,00,378	1,45,037	61,513	24,768	5,793	17,030	17,030	3	
3	10,89,935	26,871	4,32,575	3,79,930	1,58,078	60,855	14,596	23,952	19,697	4	
4	12,52,823	29,492	4,79,938	4,37,015	1,79,169	82,975	20,282	35,237	28,623	5	
5	7,86,339	18,099	2,65,452	2,81,387	1,23,133	60,976	17,595	27,968	28,623	6-8	
6-8	8,48,733	19,314	2,22,000	2,92,805	1,61,658	89,751	27,968	35,237	35,237	9+	
9+	2,18,313	5,967	32,115	49,612	46,711	37,979	17,306	28,623	28,623	9+	
किराए का/Rented											All Households
सभी परिवार	12,92,263	54,761	7,86,947	3,26,225	91,396	20,842	4,466	7,626	465	1	
1	87,291	5,666	65,127	11,895	3,399	611	128	465	939	2	
2	1,71,945	7,855	1,16,403	35,299	9,210	1,849	390	1,496	1,496	3	
3	3,12,906	11,177	1,88,271	83,190	23,492	4,409	871	1,578	968	4	
4	3,04,017	11,396	1,79,803	82,443	22,734	5,072	991	968	1,350	5	
5	1,76,956	7,365	1,06,142	46,816	12,199	2,824	642	858	830	6-8	
6-8	1,94,545	8,791	1,10,938	53,820	14,821	3,967	858	1,350	830	9+	
9+	44,603	2,511	20,263	12,762	5,541	2,110	586	830	830	9+	
अन्य/Any Other											All Households
सभी परिवार	2,59,236	13,226	1,51,396	64,507	21,936	4,935	1,239	1,997	182	1	
1	20,770	2,049	14,623	2,594	1,000	250	72	182	218	2	
2	29,385	1,721	19,470	5,480	1,981	412	103	324	408	3	
3	52,895	2,489	31,881	12,514	4,578	901	208	240	386	4	
4	62,399	2,701	37,168	15,381	5,307	1,173	261	240	239	5	
5	39,759	1,726	22,851	11,020	3,066	666	190	386	239	6-8	
6-8	44,997	1,995	22,215	14,684	4,433	1,016	268	239	239	9+	
9+	9,031	545	3,188	2,834	1,571	517	137	239	239	9+	

ज ज-4: जनगणना मकानों के स्वामित्व की स्थिति, परिवार में सदस्यों की संख्या और रहने के कमरों की संख्या के अनुसार परिवार
HH-4: HOUSEHOLDS BY OWNERSHIP STATUS OF THE CENSUS HOUSES, SIZE OF THE HOUSEHOLD AND NUMBER OF DWELLING ROOMS

	1	2	3	4	5	6	7	8	9	
राज्य - झारखण्ड 20/STATE - JHARKHAND 20										
योग/Total										
कुल/Total		61,81,607	1,57,711	16,45,327	24,10,050	9,94,320	5,82,064	1,72,841	2,19,294	All Households
सभी परिवार		1,66,160	7,975	91,838	47,442	11,468	4,906	1,187	1,344	1
1		4,99,009	16,903	2,30,740	1,79,064	42,915	19,748	4,614	5,025	2
2		6,96,857	21,228	2,66,944	2,78,341	79,827	34,815	7,911	7,791	3
3		11,30,381	30,088	3,42,928	4,81,863	1,59,435	79,385	18,359	18,323	4
4		12,05,760	29,356	3,07,399	5,16,359	1,97,324	1,01,649	27,025	26,648	5
5		19,73,088	42,637	3,65,926	7,84,500	3,93,911	2,39,124	68,316	78,674	6-8
6-8		5,10,352	9,524	39,552	1,22,481	1,09,440	1,02,437	45,429	81,489	9+
अपना/Owned		55,19,412	1,33,679	14,61,584	21,08,278	8,87,907	5,47,745	1,65,955	2,14,264	All Households
सभी परिवार		1,27,074	5,725	73,258	34,431	7,677	3,842	967	1,174	1
1		4,41,344	14,427	2,07,162	1,57,263	36,073	17,534	4,129	4,756	2
2		6,04,898	17,779	2,36,345	2,38,584	66,738	30,923	7,200	7,329	3
3		9,76,244	24,865	3,01,341	4,08,856	1,34,817	71,807	17,077	17,481	4
4		10,76,334	25,000	2,74,519	4,53,712	1,75,953	95,446	25,848	25,856	5
5		18,14,594	37,469	3,32,943	7,06,500	3,64,736	2,29,317	66,392	77,237	6-8
6-8		4,78,924	8,414	36,016	1,08,932	1,01,913	98,876	44,342	80,431	9+
किराए का/Rented		4,73,942	16,136	1,35,434	2,17,846	73,222	23,924	4,237	3,143	All Households
सभी परिवार		25,811	1,317	12,952	8,420	2,276	643	114	89	1
1		41,580	1,643	17,472	15,747	4,719	1,544	282	173	2
2		69,404	2,426	23,461	30,227	9,585	2,937	473	295	3
3		1,16,494	3,781	32,089	55,613	17,938	5,655	830	588	4
4		93,143	2,991	24,335	45,407	14,799	4,360	731	520	5
5		1,07,179	3,307	22,809	53,364	19,141	6,532	1,157	869	6-8
6-8		20,331	671	2,316	9,068	4,764	2,253	650	609	9+
अन्य/Any Other		1,88,253	7,896	48,309	83,926	33,191	10,395	2,649	1,887	All Households
सभी परिवार		13,275	933	5,628	4,591	1,515	421	106	81	1
1		16,085	833	6,106	6,054	2,123	670	203	96	2
2		22,555	1,023	7,138	9,530	3,504	955	238	167	3
3		37,643	1,442	9,498	17,394	6,680	1,923	452	254	4
4		36,283	1,365	8,545	17,240	6,572	1,843	446	272	5
5		51,315	1,861	10,174	24,636	10,034	3,275	767	568	6-8
6-8		11,097	439	1,220	4,481	2,763	1,308	437	449	9+

ज ज-4: जनगणना मकानों के स्वामित्व की स्थिति, परिवार में सदस्यों की संख्या और रहने के कमरों की संख्या के अनुसार परिवार

HH-4: HOUSEHOLDS BY OWNERSHIP STATUS OF THE CENSUS HOUSES, SIZE OF THE HOUSEHOLD AND NUMBER OF DWELLING ROOMS

1	2	3	4	5	6	7	8	9	1
राज्य - झारखण्ड 20/STATE - JHARKHAND 20									
ग्रामीण/Rural									
कुल/Total	46,85,965	1,15,196	13,14,287	18,34,294	7,21,221	4,23,393	1,22,358	1,55,216	All Households
सभी परिवार	1,18,884	5,605	69,625	32,280	6,692	3,096	732	854	1
1	3,95,187	13,140	1,91,595	1,41,592	29,074	13,365	3,038	3,383	2
2	5,20,657	15,576	2,13,611	2,07,795	51,230	22,522	4,944	4,979	3
3	8,11,683	20,879	2,66,400	3,47,483	1,02,483	51,308	11,560	11,570	4
4	9,04,807	21,103	2,43,273	3,90,789	1,40,793	72,414	18,298	18,137	5
5	15,46,763	32,109	2,98,252	6,20,107	3,06,405	1,82,618	50,290	56,982	6-8
6-8	3,87,984	6,784	31,531	94,248	84,544	78,070	33,496	59,311	9+
अपना/Owned	45,74,462	1,09,363	12,77,724	17,89,485	7,05,679	4,17,349	1,20,919	1,53,943	All Households
सभी परिवार	1,08,634	4,915	64,529	29,103	5,805	2,814	670	798	1
1	3,83,388	12,403	1,86,280	1,37,521	27,981	12,965	2,927	3,311	2
2	5,05,448	14,755	2,07,781	2,01,807	49,489	21,945	4,812	4,859	3
3	7,88,786	19,854	2,59,121	3,37,795	99,190	50,108	11,328	11,390	4
4	8,84,535	20,158	2,37,450	3,81,920	1,37,754	71,279	18,039	17,935	5
5	15,20,534	30,788	2,91,812	6,08,847	3,01,944	1,80,723	49,835	56,585	6-8
6-8	3,83,137	6,490	30,751	92,492	83,516	77,515	33,308	59,065	9+
किराए का/Rented	65,834	2,372	21,245	28,440	8,883	3,608	663	623	All Households
सभी परिवार	5,629	230	2,960	1,832	411	150	24	22	1
1	6,710	293	2,960	2,596	581	200	43	37	2
2	9,194	321	3,461	3,978	956	362	56	60	3
3	14,363	497	4,521	6,380	1,995	761	113	96	4
4	12,276	420	3,457	5,679	1,810	688	111	111	5
5	15,177	516	3,494	7,004	2,591	1,153	215	204	6-8
6-8	2,485	95	392	971	539	294	101	93	9+
अन्य/Any Other	45,669	3,461	15,318	16,369	6,659	2,436	776	650	All Households
सभी परिवार	4,621	460	2,136	1,345	476	132	38	34	1
1	5,089	444	2,355	1,475	512	200	68	35	2
2	6,015	500	2,369	2,010	785	215	76	60	3
3	8,534	528	2,758	3,308	1,298	439	119	84	4
4	7,996	525	2,366	3,190	1,229	447	148	91	5
5	11,052	805	2,946	4,256	1,870	742	240	193	6-8
6-8	2,362	199	388	785	489	261	87	153	9+

ज ज-4: जनगणना मकानों के स्वामित्व की स्थिति, परिवार में सदस्यों की संख्या और रहने के कमरों की संख्या के अनुसार परिवार
HH-4: HOUSEHOLDS BY OWNERSHIP STATUS OF THE CENSUS HOUSES, SIZE OF THE HOUSEHOLD AND NUMBER OF DWELLING ROOMS

1	2	3	4	5	6	7	8	9	1
राज्य - झारखण्ड 20/STATE - JHARKHAND 20									
नगरीय/Urban									
कुल/Total	14,95,642	42,515	3,31,040	5,75,756	2,73,099	1,58,671	50,483	64,078	All Households
सभी परिवार	47,276	2,370	22,213	15,162	4,776	1,810	455	490	1
1	1,03,822	3,763	39,145	37,472	13,841	6,383	1,576	1,642	2
2	1,76,200	5,652	53,333	70,546	28,597	12,293	2,967	2,812	3
3	3,18,698	9,209	76,528	1,34,380	56,952	28,077	6,799	6,753	4
4	3,00,953	8,253	64,126	1,25,570	56,531	29,235	8,727	8,511	5
5	4,26,325	10,528	67,674	1,64,393	87,506	56,506	18,026	21,692	6-8
6-8	1,22,368	2,740	8,021	28,233	24,896	24,367	11,933	22,178	9+
अपना/Owned	9,44,950	24,316	1,83,860	3,18,793	1,82,228	1,30,396	45,036	60,321	All Households
सभी परिवार	18,440	810	8,729	5,328	1,872	1,028	297	376	1
1	57,956	2,024	20,882	19,742	8,092	4,569	1,202	1,445	2
2	99,450	3,024	28,564	36,777	17,249	8,978	2,388	2,470	3
3	1,87,458	5,011	42,220	71,061	35,627	21,699	5,749	6,091	4
4	1,91,799	4,842	37,069	71,792	38,199	24,167	7,809	7,921	5
5	2,94,060	6,681	41,131	97,653	62,792	48,594	16,557	20,652	6-8
6-8	95,787	1,924	5,265	16,440	18,397	21,361	11,034	21,366	9+
किराए का/Rented	4,08,108	13,764	1,14,189	1,89,406	64,339	20,316	3,574	2,520	All Households
सभी परिवार	20,182	1,087	9,992	6,588	1,865	493	90	67	1
1	34,870	1,350	14,512	13,151	4,138	1,344	239	136	2
2	60,210	2,105	20,000	26,249	8,629	2,575	417	235	3
3	1,02,131	3,284	27,568	49,233	15,943	4,894	717	492	4
4	80,867	2,571	20,878	39,728	12,989	3,672	620	409	5
5	92,002	2,791	19,315	46,360	16,550	5,379	942	665	6-8
6-8	17,846	576	1,924	8,097	4,225	1,959	549	516	9+
अन्य/Any Other	1,42,584	4,435	32,991	67,557	26,532	7,959	1,873	1,237	All Households
सभी परिवार	8,654	473	3,492	3,246	1,039	289	68	47	1
1	10,996	389	3,751	4,579	1,611	470	135	61	2
2	16,540	523	4,769	7,520	2,719	740	162	107	3
3	29,109	914	6,740	14,086	5,382	1,484	333	170	4
4	28,287	840	6,179	14,050	5,343	1,396	298	181	5
5	40,263	1,056	7,228	20,380	8,164	2,533	527	375	6-8
6-8	8,735	240	832	3,696	2,274	1,047	350	296	9+

ज-4: जनगणना मकानों के स्वामित्व की स्थिति, परिवार में सदस्यों की संख्या और रहने के कमरों की संख्या के अनुसार परिवार

HH-4: HOUSEHOLDS BY OWNERSHIP STATUS OF THE CENSUS HOUSES, SIZE OF THE HOUSEHOLD AND NUMBER OF DWELLING ROOMS

1	2	3	4	5	6	7	8	9	1	
राज्य - ओडिशा 21/STATE - ODISHA 21										
योग/Total										
कुल/Total										All Households
सभी परिवार	96,61,085	1,76,560	35,73,188	36,86,728	13,47,172	5,37,507	1,67,596	1,72,334	1,72,334	All Households
1	4,03,387	17,085	2,50,801	96,330	26,083	7,912	2,380	2,796	2,796	1
2	11,49,808	28,558	6,07,999	3,78,685	90,184	27,902	7,965	8,515	8,515	2
3	16,27,180	30,997	7,29,622	6,04,607	1,74,473	56,833	15,879	14,769	14,769	3
4	22,98,346	38,289	8,66,127	9,16,185	3,03,908	1,13,969	31,434	28,434	28,434	4
5	18,48,442	27,732	5,94,051	7,73,406	2,85,437	1,07,297	32,271	28,248	28,248	5
6-8	20,20,043	28,107	4,85,770	8,36,705	3,94,272	1,70,279	52,575	52,335	52,335	6-8
9+	3,13,879	5,792	38,818	80,810	72,815	53,315	25,092	37,237	37,237	9+
अपना/Owned										All Households
सभी परिवार	87,28,383	1,53,347	32,24,135	33,55,272	11,90,837	4,88,475	1,54,216	1,62,101	1,62,101	All Households
1	3,27,164	12,786	2,06,830	78,465	19,108	5,970	1,815	2,190	2,190	1
2	10,38,470	24,811	5,50,219	3,46,266	78,020	24,484	7,024	7,646	7,646	2
3	14,35,872	26,789	6,53,600	5,37,039	1,43,821	47,967	13,554	13,102	13,102	3
4	20,33,756	33,325	7,80,431	8,15,467	2,53,387	98,206	27,340	25,600	25,600	4
5	16,97,416	24,797	5,45,745	7,14,186	2,57,593	98,553	29,909	26,633	26,633	5
6-8	18,99,231	25,680	4,51,712	7,88,748	3,70,206	1,62,075	50,263	50,547	50,547	6-8
9+	2,96,474	5,159	35,598	75,101	68,702	51,220	24,311	36,383	36,383	9+
किराए का/Rented										All Households
सभी परिवार	6,45,697	12,216	2,12,309	2,39,679	1,23,897	39,567	10,504	7,115	7,115	All Households
1	45,934	1,947	24,674	12,328	5,001	1,300	352	332	332	1
2	71,897	1,890	33,267	22,948	9,705	2,765	739	583	583	2
3	1,40,584	2,398	49,507	52,358	25,707	7,508	1,901	1,205	1,205	3
4	1,95,864	3,023	55,693	76,603	41,781	13,324	3,357	2,083	2,083	4
5	1,03,389	1,652	28,744	41,334	21,597	7,045	1,863	1,154	1,154	5
6-8	76,488	1,328	18,582	30,316	17,213	6,104	1,745	1,200	1,200	6-8
9+	11,541	388	1,842	3,792	2,893	1,521	547	558	558	9+
अन्य/Any Other										All Households
सभी परिवार	2,87,005	10,587	1,36,744	91,777	32,438	9,465	2,876	3,118	3,118	All Households
1	30,289	2,352	19,297	5,537	1,974	642	213	274	274	1
2	39,441	1,857	24,513	9,471	2,459	653	202	286	286	2
3	50,724	1,810	26,515	15,210	4,945	1,358	424	462	462	3
4	68,726	1,941	30,003	24,115	8,740	2,439	737	751	751	4
5	47,637	1,283	19,562	17,886	6,247	1,699	499	461	461	5
6-8	44,324	1,099	15,476	17,641	6,853	2,100	567	588	588	6-8
9+	5,864	245	1,378	1,917	1,220	574	234	296	296	9+

ज-ज-4: जनगणना मकानों के स्वामित्व की स्थिति, परिवार में सदस्यों की संख्या और रहने के कमरों की संख्या के अनुसार परिवार

HH-4: HOUSEHOLDS BY OWNERSHIP STATUS OF THE CENSUS HOUSES, SIZE OF THE HOUSEHOLD AND NUMBER OF DWELLING ROOMS

1	2	3	4	5	6	7	8	9	1	
राज्य - ओडिशा 21/STATE - ODISHA 21										
ग्रामीण/Rural										
कुल/Total										All Households
सभी परिवार	81,44,012	1,50,961	31,44,027	31,77,439	10,51,432	3,92,129	1,13,412	1,14,612	1,14,612	
1	3,34,425	14,126	2,12,944	79,203	19,086	5,467	1,615	1,984	1,984	1
2	10,07,122	25,238	5,44,691	3,35,325	70,847	19,806	5,278	5,937	5,937	2
3	13,61,304	26,503	6,38,677	5,12,076	1,26,956	37,581	9,746	9,765	9,765	3
4	18,90,067	32,274	7,55,537	7,69,526	2,19,701	75,703	19,211	18,115	18,115	4
5	15,71,061	23,891	5,25,847	6,72,815	2,27,462	79,486	22,200	19,360	19,360	5
6-8	17,34,818	24,358	4,33,052	7,40,309	3,29,148	1,33,657	37,955	36,339	36,339	6-8
9+	2,45,215	4,571	33,279	68,185	58,232	40,429	17,407	23,112	23,112	9+
अपना/Owned										All Households
सभी परिवार	78,18,739	1,38,790	29,96,568	30,68,581	10,12,375	3,80,415	1,10,141	1,11,869	1,11,869	
1	2,98,567	11,636	1,91,613	71,370	16,176	4,659	1,368	1,745	1,745	1
2	9,59,849	23,045	5,17,812	3,22,519	67,068	18,777	4,989	5,639	5,639	2
3	12,99,084	24,404	6,08,575	4,91,809	1,20,090	35,669	9,184	9,353	9,353	3
4	18,10,156	30,002	7,22,835	7,40,350	2,08,770	72,378	18,352	17,469	17,469	4
5	15,19,754	22,406	5,05,686	6,53,391	2,20,395	77,353	21,599	18,924	18,924	5
6-8	16,91,236	23,038	4,18,087	7,22,712	3,22,602	1,31,590	37,383	35,824	35,824	6-8
9+	2,40,093	4,259	31,960	66,430	57,274	39,989	17,266	22,915	22,915	9+
किराए का/Rented										All Households
सभी परिवार	1,69,295	4,284	66,216	62,242	25,447	7,643	2,053	1,410	1,410	
1	16,057	685	8,514	4,472	1,743	419	133	91	91	1
2	22,019	692	10,844	7,044	2,435	669	184	151	151	2
3	34,262	750	14,461	12,367	4,769	1,331	368	216	216	3
4	46,328	926	16,315	17,987	7,772	2,384	575	369	369	4
5	27,521	575	9,343	10,942	4,621	1,410	385	245	245	5
6-8	20,706	508	6,190	8,578	3,638	1,193	351	248	248	6-8
9+	2,402	148	549	852	469	237	57	90	90	9+
अन्य/Any Other										All Households
सभी परिवार	1,55,978	7,887	81,243	46,616	13,610	4,071	1,218	1,333	1,333	
1	19,801	1,805	12,817	3,361	1,167	389	114	148	148	1
2	25,254	1,501	16,035	5,762	1,344	360	105	147	147	2
3	27,958	1,349	15,641	7,900	2,097	581	194	196	196	3
4	33,583	1,346	16,387	11,189	3,159	941	284	277	277	4
5	23,786	910	10,818	8,482	2,446	723	216	191	191	5
6-8	22,876	812	8,775	9,019	2,908	874	221	267	267	6-8
9+	2,720	164	770	903	489	203	84	107	107	9+

ज ज-4: जनगणना मकानों के स्वामित्व की स्थिति, परिवार में सदस्यों की संख्या और रहने के कमरों की संख्या के अनुसार परिवार
HH-4: HOUSEHOLDS BY OWNERSHIP STATUS OF THE CENSUS HOUSES, SIZE OF THE HOUSEHOLD AND NUMBER OF DWELLING ROOMS

1	2	3	4	5	6	7	8	9	1
राज्य - ओडिशा 21/STATE - ODISHA 21									
नगरीय/Urban									
कुल/Total	15,17,073	25,599	4,29,161	5,09,289	2,95,740	1,45,378	54,184	57,722	All Households
सभी परिवार	68,962	2,959	37,857	17,127	6,997	2,445	765	812	1
1	1,42,686	3,320	63,308	43,360	19,337	8,096	2,687	2,578	2
2	2,65,876	4,494	90,945	92,531	47,517	19,252	6,133	5,004	3
3	4,08,279	6,015	1,10,590	1,46,659	84,207	38,266	12,223	10,319	4
4	2,77,381	3,841	68,204	1,00,591	57,975	27,811	10,071	8,888	5
5	2,85,225	3,749	52,718	96,396	65,124	36,622	14,620	15,996	6-8
6-8	68,664	1,221	5,539	12,625	14,583	12,886	7,685	14,125	9+
अपना/Owned	9,09,644	14,557	2,27,567	2,86,691	1,78,462	1,08,060	44,075	50,232	All Households
सभी परिवार	28,597	1,150	15,217	7,095	2,932	1,311	447	445	1
1	78,621	1,766	32,407	23,747	10,952	5,707	2,035	2,007	2
2	1,36,788	2,385	45,025	45,230	23,731	12,298	4,370	3,749	3
3	2,23,600	3,323	57,596	75,117	44,617	25,828	8,988	8,131	4
4	1,77,662	2,391	40,059	60,795	37,198	21,200	8,310	7,709	5
5	2,07,995	2,642	33,625	66,036	47,604	30,485	12,880	14,723	6-8
6-8	56,381	900	3,638	8,671	11,428	11,231	7,045	13,468	9+
किराए का/Rented	4,76,402	8,342	1,46,093	1,77,437	98,450	31,924	8,451	5,705	All Households
सभी परिवार	29,877	1,262	16,160	7,856	3,258	881	219	241	1
1	49,878	1,198	22,423	15,904	7,270	2,096	555	432	2
2	1,06,322	1,648	35,046	39,991	20,938	6,177	1,533	989	3
3	1,49,536	2,097	39,378	58,616	34,009	10,940	2,782	1,714	4
4	75,868	1,077	19,401	30,392	16,976	5,635	1,478	909	5
5	55,782	820	12,392	21,738	13,575	4,911	1,394	952	6-8
6-8	9,139	240	1,293	2,940	2,424	1,284	490	468	9+
अन्य/Any Other	1,31,027	2,700	55,501	45,161	18,828	5,394	1,658	1,785	All Households
सभी परिवार	10,488	547	6,480	2,176	807	253	99	126	1
1	14,187	356	8,478	3,709	1,115	293	97	139	2
2	22,766	461	10,874	7,310	2,848	777	230	266	3
3	35,143	595	13,616	12,926	5,581	1,498	453	474	4
4	23,851	373	8,744	9,404	3,801	976	283	270	5
5	21,448	287	6,701	8,622	3,945	1,226	346	321	6-8
6-8	3,144	81	608	1,014	731	371	150	189	9+

ज ज-4: जनगणना मकानों के स्वामित्व की स्थिति, परिवार में सदस्यों की संख्या और रहने के कमरों की संख्या के अनुसार परिवार
HH-4: HOUSEHOLDS BY OWNERSHIP STATUS OF THE CENSUS HOUSES, SIZE OF THE HOUSEHOLD AND NUMBER OF DWELLING ROOMS

	1	2	3	4	5	6	7	8	9	
राज्य - छत्तीसगढ़ 22/STATE - CHHATTISGARH 22										
योग/Total										
कुल/Total		56,22,850	92,309	19,83,556	19,61,289	8,74,531	4,14,014	1,45,958	1,51,193	All Households
सभी परिवार		3,12,582	13,306	2,00,521	68,801	19,001	6,929	1,956	2,068	1
1		7,14,384	16,761	3,86,678	2,16,461	60,121	22,201	6,358	5,804	2
2		7,64,931	13,924	3,41,818	2,65,207	92,235	33,684	9,846	8,217	3
3		11,34,163	16,569	4,14,579	4,23,535	1,69,113	71,400	21,033	17,934	4
4		10,93,414	14,212	3,36,955	4,24,915	1,86,548	80,604	27,267	22,913	5
5		13,67,934	15,226	2,85,760	5,12,885	2,92,286	1,52,827	54,784	54,166	6-8
6-8		2,35,442	2,311	17,245	49,485	55,227	46,369	24,714	40,091	9+
9+										
अपना/Owned		50,72,438	74,289	17,63,288	17,78,743	7,82,181	3,87,124	1,39,765	1,47,048	All Households
सभी परिवार		2,59,523	8,928	1,69,903	57,573	14,194	5,519	1,605	1,801	1
1		6,41,137	13,403	3,47,906	1,96,462	52,148	19,912	5,876	5,430	2
2		6,68,832	10,986	2,99,478	2,34,397	77,434	29,819	9,001	7,717	3
3		9,91,811	13,277	3,63,463	3,72,631	1,42,145	63,746	19,509	17,040	4
4		9,96,256	12,030	3,03,372	3,88,753	1,68,200	75,603	26,090	22,208	5
5		12,88,875	13,538	2,63,291	4,82,427	2,75,467	1,47,488	53,419	53,245	6-8
6-8		2,26,004	2,127	15,875	46,500	52,593	45,037	24,265	39,607	9+
9+										
किराए का/Rented		3,66,686	7,053	1,34,337	1,32,479	67,583	18,738	4,069	2,427	All Households
सभी परिवार		28,643	1,154	15,584	7,578	3,221	800	181	125	1
1		46,487	1,151	22,756	14,471	5,978	1,588	321	222	2
2		67,326	1,285	27,418	23,310	11,551	2,876	580	306	3
3		1,01,610	1,598	33,703	38,622	20,403	5,666	1,052	566	4
4		65,907	1,024	21,020	25,997	13,207	3,467	796	396	5
5		50,686	750	13,079	20,498	11,480	3,471	873	535	6-8
6-8		6,027	91	777	2,003	1,743	870	266	277	9+
9+										
अन्य/Any Other		1,83,726	10,967	85,931	50,067	24,767	8,152	2,124	1,718	All Households
सभी परिवार		24,416	3,224	15,034	3,650	1,586	610	170	142	1
1		26,760	2,207	16,016	5,528	1,995	701	161	152	2
2		28,773	1,653	14,922	7,500	3,250	989	265	194	3
3		40,742	1,694	17,413	12,282	6,565	1,988	472	328	4
4		31,251	1,158	12,563	10,165	5,141	1,534	381	309	5
5		28,373	938	9,390	9,960	5,339	1,868	492	386	6-8
6-8		3,411	93	593	982	891	462	183	207	9+
9+										

ज ज-4: जनगणना मकानों के स्वामित्व की स्थिति, परिवार में सदस्यों की संख्या और रहने के कमरों की संख्या के अनुसार परिवार
HH-4: HOUSEHOLDS BY OWNERSHIP STATUS OF THE CENSUS HOUSES, SIZE OF THE HOUSEHOLD AND NUMBER OF DWELLING ROOMS

	1	2	3	4	5	6	7	8	9	1	
राज्य - छत्तीसगढ़ 22/STATE - CHHATTISGARH 22											
ग्रामीण/Rural											
कुल/Total											All Households
सभी परिवार	43,84,112	74,335	16,45,758	15,46,613	6,32,754	2,89,649	99,514	95,489			
1	2,52,250	11,144	1,68,154	52,877	12,761	4,595	1,313	1,406			1
2	5,90,991	14,192	3,32,242	1,77,267	43,765	15,458	4,238	3,829			2
3	5,90,467	11,079	2,80,064	2,05,203	61,528	21,618	6,129	4,846			3
4	8,37,559	12,659	3,34,087	3,16,843	1,07,833	43,557	12,526	10,054			4
5	8,42,706	11,164	2,76,298	3,33,034	1,34,290	55,550	18,151	14,219			5
6-8	10,96,776	12,399	2,40,838	4,21,611	2,29,859	1,15,373	40,121	36,575			6-8
9+	1,73,363	1,698	14,075	39,778	42,718	33,498	17,036	24,560			9+
अपना/Owned											All Households
सभी परिवार	42,05,259	63,364	15,52,423	14,97,950	6,14,944	2,84,206	98,081	94,291			
1	2,25,486	7,924	1,51,454	48,447	11,124	4,059	1,196	1,282			1
2	5,62,105	11,951	3,14,589	1,70,975	41,917	14,882	4,106	3,685			2
3	5,60,612	9,395	2,63,354	1,97,457	58,864	20,911	5,914	4,717			3
4	7,98,944	10,957	3,15,046	3,05,143	1,03,485	42,280	12,210	9,823			4
5	8,14,183	10,015	2,62,965	3,23,816	1,30,889	54,568	17,910	14,020			5
6-8	10,72,936	11,503	2,31,484	4,13,128	2,26,467	1,14,240	39,800	36,314			6-8
9+	1,70,993	1,619	13,531	38,984	42,198	33,266	16,945	24,450			9+
किराए का/Rented											All Households
सभी परिवार	73,086	1,882	33,928	24,363	9,178	2,645	622	468			
1	9,213	445	5,475	2,206	807	191	46	43			1
2	10,800	337	5,951	3,133	1,001	272	52	54			2
3	12,967	302	6,483	4,107	1,520	403	104	48			3
4	17,716	362	7,757	6,226	2,409	695	154	113			4
5	12,181	233	4,961	4,566	1,736	509	101	75			5
6-8	9,358	186	3,135	3,786	1,510	493	136	112			6-8
9+	851	17	166	339	195	82	29	23			9+
अन्य/Any Other											All Households
सभी परिवार	1,05,767	9,089	59,407	24,300	8,632	2,798	811	730			
1	17,551	2,775	11,225	2,224	830	345	71	81			1
2	18,086	1,904	11,702	3,159	847	304	80	90			2
3	16,888	1,382	10,227	3,639	1,144	304	111	81			3
4	20,899	1,340	11,284	5,474	1,939	582	162	118			4
5	16,342	916	8,372	4,652	1,665	473	140	124			5
6-8	14,482	710	6,219	4,697	1,882	640	185	149			6-8
9+	1,519	62	378	455	325	150	62	87			9+

ज ज-4: जनगणना मकानों के स्वामित्व की स्थिति, परिवार में सदस्यों की संख्या और रहने के कमरों की संख्या के अनुसार परिवार

HH-4: HOUSEHOLDS BY OWNERSHIP STATUS OF THE CENSUS HOUSES, SIZE OF THE HOUSEHOLD AND NUMBER OF DWELLING ROOMS

	1	2	3	4	5	6	7	8	9	1	
राज्य - छत्तीसगढ़ 22/STATE - CHHATTISGARH 22											
नगरीय/Urban											
कुल/Total		12,38,738	17,974	3,37,798	4,14,676	2,41,777	1,24,365	46,444	55,704		All Households
सभी परिवार		60,332	2,162	32,367	15,924	6,240	2,334	643	662		1
1		1,23,393	2,569	54,436	39,194	16,356	6,743	2,120	1,975		2
2		1,74,464	2,845	61,754	60,004	30,707	12,066	3,717	3,371		3
3		2,96,604	3,910	80,492	1,06,692	61,280	27,843	8,507	7,880		4
4		2,50,708	3,048	60,657	91,881	52,258	25,054	9,116	8,694		5
5		2,71,158	2,827	44,922	91,274	62,427	37,454	14,663	17,591		6-8
6-8		62,079	613	3,170	9,707	12,509	12,871	7,678	15,531		9+
अपना/Owned		8,67,179	10,925	2,10,865	2,80,793	1,67,237	1,02,918	41,684	52,757		All Households
सभी परिवार		34,037	1,004	18,449	9,126	3,070	1,460	409	519		1
1		79,032	1,452	33,317	25,487	10,231	5,030	1,770	1,745		2
2		1,08,220	1,591	36,124	36,940	18,570	8,908	3,087	3,000		3
3		1,92,867	2,320	48,417	67,488	38,660	21,466	7,299	7,217		4
4		1,82,073	2,015	40,407	64,937	37,311	21,035	8,180	8,188		5
5		2,15,939	2,035	31,807	69,299	49,000	33,248	13,619	16,931		6-8
6-8		55,011	508	2,344	7,516	10,395	11,771	7,320	15,157		9+
किराए का/Rented		2,93,600	5,171	1,00,409	1,08,116	58,405	16,093	3,447	1,959		All Households
सभी परिवार		19,430	709	10,109	5,372	2,414	609	135	82		1
1		35,687	814	16,805	11,338	4,977	1,316	269	168		2
2		54,359	983	20,935	19,203	10,031	2,473	476	258		3
3		83,894	1,236	25,946	32,396	17,994	4,971	898	453		4
4		53,726	791	16,059	21,431	11,471	2,958	695	321		5
5		41,328	564	9,944	16,712	9,970	2,978	737	423		6-8
6-8		5,176	74	611	1,664	1,548	788	237	254		9+
अन्य/Any Other		77,959	1,878	26,524	25,767	16,135	5,354	1,313	988		All Households
सभी परिवार		6,865	449	3,809	1,426	756	265	99	61		1
1		8,674	303	4,314	2,369	1,148	397	81	62		2
2		11,885	271	4,695	3,861	2,106	685	154	113		3
3		19,843	354	6,129	6,808	4,626	1,406	310	210		4
4		14,909	242	4,191	5,513	3,476	1,061	241	185		5
5		13,891	228	3,171	5,263	3,457	1,228	307	237		6-8
6-8		1,892	31	215	527	566	312	121	120		9+

ज ज-4: जनगणना मकानों के स्वामित्व की स्थिति, परिवार में सदस्यों की संख्या और रहने के कमरों की संख्या के अनुसार परिवार

HH-4: HOUSEHOLDS BY OWNERSHIP STATUS OF THE CENSUS HOUSES, SIZE OF THE HOUSEHOLD AND NUMBER OF DWELLING ROOMS

	1	2	3	4	5	6	7	8	9	1	
राज्य - मध्यप्रदेश 23/STATE - MADHYA PRADESH 23											
योग/Total											
कुल/Total											All Households
सभी परिवार	1,49,67,597	3,68,339	59,21,514	48,70,613	20,16,634	10,53,157	3,29,812	4,07,528			
1	6,44,626	30,013	4,12,305	1,37,245	40,347	16,009	3,991	4,716			1
2	16,23,067	51,717	8,98,596	4,51,710	1,32,417	57,439	15,215	15,973			2
3	17,80,638	48,699	8,58,176	5,50,480	1,96,627	82,391	22,407	21,858			3
4	30,18,882	71,046	12,46,198	10,13,792	3,97,629	1,89,396	50,404	50,417			4
5	30,11,173	66,905	11,45,058	10,51,624	4,22,175	2,02,292	61,404	61,715			5
6-8	40,96,655	85,833	12,44,961	14,60,360	6,70,937	3,74,006	1,18,054	1,42,504			6-8
9+	7,92,556	14,126	1,16,220	2,05,402	1,56,502	1,31,624	58,337	1,10,345			9+
अपना/Owned											All Households
सभी परिवार	1,36,02,044	3,26,318	53,55,330	44,12,698	18,07,102	9,87,324	3,16,193	3,97,079			
1	5,38,023	23,105	3,50,657	1,13,760	30,315	12,771	3,335	4,080			1
2	14,72,245	45,323	8,19,516	4,10,632	1,15,147	52,339	14,111	15,177			2
3	15,63,201	41,991	7,60,445	4,81,624	1,64,580	73,346	20,586	20,629			3
4	26,66,016	62,346	11,08,318	8,90,518	3,38,580	1,71,244	46,919	48,091			4
5	27,47,954	60,358	10,43,818	9,55,420	3,79,924	1,89,591	58,867	59,976			5
6-8	38,54,295	79,848	11,62,969	13,66,730	6,29,432	3,60,057	1,15,158	1,40,101			6-8
9+	7,60,310	13,347	1,09,607	1,94,014	1,49,124	1,27,976	57,217	1,09,025			9+
किराए का/Rented											All Households
सभी परिवार	10,02,274	19,826	4,03,137	3,55,962	1,57,888	48,437	9,917	7,107			
1	66,541	2,734	38,840	15,964	6,469	1,850	367	317			1
2	1,08,657	2,831	55,890	31,807	13,103	3,727	757	542			2
3	1,66,730	3,302	73,065	55,888	25,287	6,949	1,381	858			3
4	2,70,702	4,488	1,03,174	98,941	45,874	13,949	2,637	1,639			4
5	1,94,402	3,206	72,604	74,518	31,694	9,323	1,868	1,189			5
6-8	1,72,536	2,856	55,399	70,405	30,125	9,983	2,100	1,668			6-8
9+	22,706	409	4,165	8,439	5,336	2,656	807	894			9+
अन्य/Any Other											All Households
सभी परिवार	3,63,279	22,195	1,63,047	1,01,953	51,644	17,396	3,702	3,342			
1	40,062	4,174	22,808	7,521	3,563	1,388	289	319			1
2	42,165	3,563	23,190	9,271	4,167	1,373	347	254			2
3	50,707	3,406	24,666	12,968	6,760	2,096	440	371			3
4	82,164	4,212	34,706	24,333	13,175	4,203	848	687			4
5	68,817	3,341	28,636	21,686	10,557	3,378	669	550			5
6-8	69,824	3,129	26,593	23,225	11,380	3,966	796	735			6-8
9+	9,540	370	2,448	2,949	2,042	992	313	426			9+

ज ज-4: जनगणना मकानों के स्वामित्व की स्थिति, परिवार में सदस्यों की संख्या और रहने के कमरों की संख्या के अनुसार परिवार
HH-4: HOUSEHOLDS BY OWNERSHIP STATUS OF THE CENSUS HOUSES, SIZE OF THE HOUSEHOLD AND NUMBER OF DWELLING ROOMS

1	2	3	4	5	6	7	8	9	1
राज्य - मध्यप्रदेश 23/STATE - MADHYA PRADESH 23									
ग्रामीण/Rural									
कुल/Total	1,11,22,365	3,16,575	49,51,494	36,28,530	12,77,441	5,98,512	1,65,259	1,84,554	All Households
सभी परिवार	5,06,764	25,325	3,43,455	1,00,911	24,008	8,702	1,978	2,385	1
1	13,15,913	45,716	7,77,311	3,57,270	86,636	33,622	7,611	7,747	2
2	13,16,350	41,598	7,06,760	3,96,565	1,11,374	41,102	9,826	9,125	3
3	21,51,000	60,019	10,17,407	7,15,970	2,22,334	93,066	21,486	20,718	4
4	22,21,014	57,511	9,51,054	7,75,792	2,66,435	1,12,995	29,624	27,603	5
5	30,93,952	74,880	10,58,019	11,27,894	4,64,805	2,33,431	65,160	69,763	6-8
6-8	5,17,372	11,526	97,488	1,54,128	1,01,849	75,594	29,574	47,213	9+
9+									
अपना/Owned	1,07,39,255	2,92,467	47,51,445	35,22,878	12,39,199	5,87,623	1,63,202	1,82,441	All Households
सभी परिवार	4,61,617	20,972	3,15,471	92,573	20,892	7,730	1,798	2,181	1
1	12,66,376	41,802	7,47,635	3,46,186	83,125	32,639	7,419	7,570	2
2	12,59,619	37,831	6,75,166	3,82,138	1,06,167	39,841	9,570	8,906	3
3	20,64,433	55,337	9,73,692	6,90,766	2,12,666	90,588	21,065	20,319	4
4	21,51,690	53,819	9,16,974	7,54,480	2,58,941	1,10,945	29,279	27,252	5
5	30,25,679	71,546	10,27,477	11,05,069	4,56,816	2,30,860	64,665	69,246	6-8
6-8	5,09,841	11,160	95,030	1,51,666	1,00,592	75,020	29,406	46,967	9+
9+									
किराए का/Rented	1,90,453	6,112	92,165	62,871	21,743	5,589	996	977	All Households
सभी परिवार	18,739	909	11,749	4,195	1,434	345	55	52	1
1	23,244	917	13,297	6,419	1,984	479	80	68	2
2	29,035	921	15,179	8,917	3,122	677	117	102	3
3	46,120	1,275	21,474	15,799	5,825	1,346	205	196	4
4	35,651	989	15,886	12,890	4,404	1,120	180	182	5
5	34,006	977	13,551	13,295	4,307	1,338	277	261	6-8
6-8	3,658	124	1,029	1,356	667	284	82	116	9+
9+									
अन्य/Any Other	1,92,657	17,996	1,07,884	42,781	16,499	5,300	1,061	1,136	All Households
सभी परिवार	26,408	3,444	16,235	4,143	1,682	627	125	152	1
1	26,293	2,997	16,379	4,665	1,527	504	112	109	2
2	27,696	2,846	16,415	5,510	2,085	584	139	117	3
3	40,447	3,407	22,241	9,405	3,843	1,132	216	203	4
4	33,673	2,703	18,194	8,422	3,090	930	165	169	5
5	34,267	2,357	16,991	9,530	3,682	1,233	218	256	6-8
6-8	3,873	242	1,429	1,106	590	290	86	130	9+
9+									

ज ज-4: जनगणना मकानों के स्वामित्व की स्थिति, परिवार में सदस्यों की संख्या और रहने के कमरों की संख्या के अनुसार परिवार
HH-4: HOUSEHOLDS BY OWNERSHIP STATUS OF THE CENSUS HOUSES, SIZE OF THE HOUSEHOLD AND NUMBER OF DWELLING ROOMS

1	2	3	4	5	6	7	8	9	1
राज्य - मध्यप्रदेश 23/STATE - MADHYA PRADESH 23									
नगरीय/Urban									
कुल/Total	38,45,232	51,764	9,70,020	12,42,083	7,39,193	4,54,645	1,64,553	2,22,974	All Households
सभी परिवार	1,37,862	4,688	68,850	36,334	16,339	7,307	2,013	2,331	1
1	3,07,154	6,001	1,21,285	94,440	45,781	23,817	7,604	8,226	2
2	4,64,288	7,101	1,51,416	1,53,915	85,253	41,289	12,581	12,733	3
3	8,67,882	11,027	2,28,791	2,97,822	1,75,295	96,330	28,918	29,699	4
4	7,90,159	9,394	1,94,004	2,75,832	1,55,740	89,297	31,780	34,112	5
5	10,02,703	10,953	1,86,942	3,32,466	2,06,132	1,40,575	52,894	72,741	6-8
6-8	2,75,184	2,600	18,732	51,274	54,653	56,030	28,763	63,132	9+
अपना/Owned	28,62,789	33,851	6,03,885	8,89,820	5,67,903	3,99,701	1,52,991	2,14,638	All Households
सभी परिवार	76,406	2,133	35,186	21,187	9,423	5,041	1,537	1,899	1
1	2,05,869	3,521	71,881	64,446	32,022	19,700	6,692	7,607	2
2	3,03,582	4,160	85,279	99,486	58,413	33,505	11,016	11,723	3
3	6,01,583	7,009	1,34,626	1,99,752	1,25,914	80,656	25,854	27,772	4
4	5,96,264	6,539	1,26,844	2,00,940	1,20,983	78,646	29,588	32,724	5
5	8,28,616	8,302	1,35,492	2,61,661	1,72,616	1,29,197	50,493	70,855	6-8
6-8	2,50,469	2,187	14,577	42,348	48,532	52,956	27,811	62,058	9+
किराए का/Rented	8,11,821	13,714	3,10,972	2,93,091	1,36,145	42,848	8,921	6,130	All Households
सभी परिवार	47,802	1,825	27,091	11,769	5,035	1,505	312	265	1
1	85,413	1,914	42,593	25,388	11,119	3,248	677	474	2
2	1,37,695	2,381	57,886	46,971	22,165	6,272	1,264	756	3
3	2,24,582	3,213	81,700	83,142	40,049	12,603	2,432	1,443	4
4	1,58,751	2,217	56,718	61,628	27,290	8,203	1,688	1,007	5
5	1,38,530	1,879	41,848	57,110	25,818	8,645	1,823	1,407	6-8
6-8	19,048	285	3,136	7,083	4,669	2,372	725	778	9+
अन्य/Any Other	1,70,622	4,199	55,163	59,172	35,145	12,096	2,641	2,206	All Households
सभी परिवार	13,654	730	6,573	3,378	1,881	761	164	167	1
1	15,872	566	6,811	4,606	2,640	869	235	145	2
2	23,011	560	8,251	7,458	4,675	1,512	301	254	3
3	41,717	805	12,465	14,928	9,332	3,071	632	484	4
4	35,144	638	10,442	13,264	7,467	2,448	504	381	5
5	35,557	772	9,602	13,695	7,698	2,733	578	479	6-8
6-8	5,667	128	1,019	1,843	1,452	702	227	296	9+

ज-ज-4: जनगणना मकानों के स्वामित्व की स्थिति, परिवार में सदस्यों की संख्या और रहने के कमरों की संख्या के अनुसार परिवार
HH-4: HOUSEHOLDS BY OWNERSHIP STATUS OF THE CENSUS HOUSES, SIZE OF THE HOUSEHOLD AND NUMBER OF DWELLING ROOMS

1	2	3	4	5	6	7	8	9	
राज्य - गुजरात 24/STATE - GUJARAT 24									
योग/Total									
कुल/Total	1,21,81,718	3,31,879	50,76,483	43,04,609	16,12,626	5,58,709	1,61,380	1,36,032	All Households
सभी परिवार	4,44,680	23,102	2,62,259	1,09,159	35,985	9,477	2,377	2,321	1
1	11,16,240	39,234	5,66,907	3,31,827	1,21,367	38,534	10,231	8,140	2
2	14,75,520	43,187	6,70,134	4,79,093	1,97,706	58,567	15,944	10,889	3
3	26,94,940	67,901	11,14,876	9,54,145	3,81,978	1,20,951	33,261	21,828	4
4	24,09,376	61,340	10,16,038	8,77,594	3,03,501	99,252	29,972	21,679	5
5	32,83,141	80,818	12,49,896	12,74,280	4,32,637	1,59,323	45,750	40,437	6-8
6-8	7,57,821	16,297	1,96,373	2,78,511	1,39,452	72,605	23,845	30,738	9+
अपना/Owned	1,02,22,752	2,44,784	39,54,899	37,75,381	14,40,066	5,21,792	1,54,527	1,31,303	All Households
सभी परिवार	3,26,838	14,353	1,81,881	89,192	29,278	7,973	2,125	2,036	1
1	8,73,360	26,052	4,08,525	2,82,294	1,04,305	34,962	9,597	7,625	2
2	11,20,144	27,966	4,61,760	3,89,197	1,64,419	51,806	14,792	10,204	3
3	21,75,821	47,890	8,30,363	8,04,985	3,30,473	1,09,933	31,442	20,735	4
4	20,60,070	47,175	8,17,629	7,76,415	2,75,400	93,644	28,851	20,956	5
5	29,56,333	66,930	10,76,988	11,71,471	4,03,842	1,53,106	44,463	39,533	6-8
6-8	7,10,186	14,418	1,77,753	2,61,827	1,32,349	70,368	23,257	30,214	9+
किराए का/Rented	16,49,636	67,308	9,39,503	4,55,060	1,48,611	30,570	5,236	3,348	All Households
सभी परिवार	90,130	6,451	62,185	15,110	5,076	1,024	126	158	1
1	2,06,535	10,580	1,34,704	42,719	14,788	2,920	470	354	2
2	3,11,438	12,729	1,82,414	79,817	29,384	5,701	875	518	3
3	4,50,653	16,314	2,46,904	1,31,109	44,795	9,279	1,433	819	4
4	2,94,472	10,849	1,66,076	87,158	24,270	4,715	879	525	5
5	2,60,454	9,318	1,34,062	85,777	24,507	5,156	1,006	628	6-8
6-8	35,954	1,067	13,158	13,370	5,791	1,775	447	346	9+
अन्य/Any Other	3,09,330	19,787	1,82,081	74,168	23,949	6,347	1,617	1,381	All Households
सभी परिवार	27,712	2,298	18,193	4,857	1,631	480	126	127	1
1	36,345	2,602	23,678	6,814	2,274	652	164	161	2
2	43,938	2,492	25,960	10,079	3,903	1,060	277	167	3
3	68,466	3,697	37,609	18,051	6,710	1,739	386	274	4
4	54,834	3,316	32,333	14,021	3,831	893	242	198	5
5	66,354	4,570	38,846	17,032	4,288	1,061	281	276	6-8
6-8	11,681	812	5,462	3,314	1,312	462	141	178	9+

ज-ज-4: जनगणना मकानों के स्वामित्व की स्थिति, परिवार में सदस्यों की संख्या और रहने के कमरों की संख्या के अनुसार परिवार

HH-4: HOUSEHOLDS BY OWNERSHIP STATUS OF THE CENSUS HOUSES, SIZE OF THE HOUSEHOLD AND NUMBER OF DWELLING ROOMS

	1	2	3	4	5	6	7	8	9	1
राज्य - गुजरात 24/STATE - GUJARAT 24										
ग्रामीण/Rural										
कुल/Total		67,65,403	2,01,310	31,51,615	24,98,981	6,47,752	1,90,983	38,941	35,821	All Households
सभी परिवार		2,51,770	12,443	1,56,305	63,625	14,948	3,091	653	705	1
1		6,28,030	21,772	3,40,454	1,96,861	49,666	14,335	2,719	2,223	2
2		6,82,372	22,109	3,57,016	2,27,173	56,968	13,891	2,899	2,316	3
3		12,87,687	37,303	6,24,317	4,67,549	1,19,105	29,310	5,617	4,486	4
4		13,53,709	38,365	6,40,844	5,08,185	1,22,432	32,168	6,575	5,140	5
5		20,82,182	56,967	8,83,620	8,40,682	2,11,043	65,591	12,870	11,409	6-8
6-8		4,79,653	12,351	1,49,059	1,94,906	73,590	32,597	7,608	9,542	9+
अपना/Owned		62,94,895	1,81,875	28,82,991	23,62,521	6,11,753	1,83,613	37,552	34,590	All Households
सभी परिवार		2,17,990	10,395	1,33,489	56,903	13,268	2,732	588	615	1
1		5,70,669	19,237	3,04,033	1,83,036	46,108	13,566	2,600	2,089	2
2		6,07,724	19,427	3,13,763	2,06,162	50,819	12,736	2,665	2,152	3
3		11,72,553	33,405	5,61,913	4,31,484	1,08,807	27,440	5,278	4,226	4
4		12,66,625	34,964	5,91,647	4,81,753	1,16,061	30,915	6,337	4,948	5
5		19,92,805	52,744	8,34,854	8,12,754	2,04,596	64,129	12,588	11,140	6-8
6-8		4,66,529	11,703	1,43,292	1,90,429	72,094	32,095	7,496	9,420	9+
किराए का/Rented		3,34,479	9,797	1,81,815	1,06,683	29,050	5,369	969	796	All Households
सभी परिवार		21,059	1,145	14,006	4,511	1,092	234	30	41	1
1		40,619	1,343	24,900	10,827	2,852	533	86	78	2
2		56,828	1,512	31,352	17,496	5,280	899	173	116	3
3		87,902	2,163	45,404	29,660	8,750	1,453	268	204	4
4		62,841	1,702	33,878	20,833	5,197	921	173	137	5
5		57,899	1,733	29,405	20,489	4,903	1,034	178	157	6-8
6-8		7,331	199	2,870	2,867	976	295	61	63	9+
अन्य/Any Other		1,36,029	9,638	86,809	29,777	6,949	2,001	420	435	All Households
सभी परिवार		12,721	903	8,810	2,211	588	125	35	49	1
1		16,742	1,192	11,521	2,998	706	236	33	56	2
2		17,820	1,170	11,901	3,515	869	256	61	48	3
3		27,232	1,735	17,000	6,405	1,548	417	71	56	4
4		24,243	1,699	15,319	5,599	1,174	332	65	55	5
5		31,478	2,490	19,361	7,439	1,544	428	104	112	6-8
6-8		5,793	449	2,897	1,610	520	207	51	59	9+

ज ज-4: जनगणना मकानों के स्वामित्व की स्थिति, परिवार में सदस्यों की संख्या और रहने के कमरों की संख्या के अनुसार परिवार
HH-4: HOUSEHOLDS BY OWNERSHIP STATUS OF THE CENSUS HOUSES, SIZE OF THE HOUSEHOLD AND NUMBER OF DWELLING ROOMS

1	2	3	4	5	6	7	8	9	1	
राज्य - गुजरात 24/STATE - GUJARAT 24										
नगरीय/Urban										
कुल/Total										All Households
सभी परिवार	54,16,315	1,30,569	19,24,868	18,05,628	9,64,874	3,67,726	1,22,439	1,00,211		
1	1,92,910	10,659	1,05,954	45,534	21,037	6,386	1,724	1,616		1
2	4,88,210	17,462	2,26,453	1,34,966	71,701	24,199	7,512	5,917		2
3	7,93,148	21,078	3,13,118	2,51,920	1,40,738	44,676	13,045	8,573		3
4	14,07,253	30,598	4,90,559	4,86,596	2,62,873	91,641	27,644	17,342		4
5	10,55,667	22,975	3,75,194	3,69,409	1,81,069	67,084	23,397	16,539		5
6-8	12,00,959	23,851	3,66,276	4,33,598	2,21,594	93,732	32,880	29,028		6-8
9+	2,78,168	3,946	47,314	83,605	65,862	40,008	16,237	21,196		9+
अपना/Owned										All Households
सभी परिवार	39,27,857	62,909	10,71,908	14,12,860	8,28,313	3,38,179	1,16,975	96,713		
1	1,08,848	3,958	48,392	32,289	16,010	5,241	1,537	1,421		1
2	3,02,691	6,815	1,04,492	99,258	58,197	21,396	6,997	5,536		2
3	5,12,420	8,539	1,47,997	1,83,035	1,13,600	39,070	12,127	8,052		3
4	10,03,268	14,485	2,68,450	3,73,501	2,21,666	82,493	26,164	16,509		4
5	7,93,445	12,211	2,25,982	2,94,662	1,59,339	62,729	22,514	16,008		5
6-8	9,63,528	14,186	2,42,134	3,58,717	1,99,246	88,977	31,875	28,393		6-8
9+	2,43,657	2,715	34,461	71,398	60,255	38,273	15,761	20,794		9+
किराए का/Rented										All Households
सभी परिवार	13,15,157	57,511	7,57,688	3,48,377	1,19,561	25,201	4,267	2,552		
1	69,071	5,306	48,179	10,599	3,984	790	96	117		1
2	1,65,916	9,237	1,09,804	31,892	11,936	2,387	384	276		2
3	2,54,610	11,217	1,51,062	62,321	24,104	4,802	702	402		3
4	3,62,751	14,151	2,01,500	1,01,449	36,045	7,826	1,165	615		4
5	2,31,631	9,147	1,32,198	66,325	19,073	3,794	706	388		5
6-8	2,02,555	7,585	1,04,657	65,288	19,604	4,122	828	471		6-8
9+	28,623	868	10,288	10,503	4,815	1,480	386	283		9+
अन्य/Any Other										All Households
सभी परिवार	1,73,301	10,149	95,272	44,391	17,000	4,346	1,197	946		
1	14,991	1,395	9,383	2,646	1,043	355	91	78		1
2	19,603	1,410	12,157	3,816	1,568	416	131	105		2
3	26,118	1,322	14,059	6,564	3,034	804	216	119		3
4	41,234	1,962	20,609	11,646	5,162	1,322	315	218		4
5	30,591	1,617	17,014	8,422	2,657	561	177	143		5
6-8	34,876	2,080	19,485	9,593	2,744	633	177	164		6-8
9+	5,888	363	2,565	1,704	792	255	90	119		9+

ज ज-4: जनगणना मकानों के स्वामित्व की स्थिति, परिवार में सदस्यों की संख्या और रहने के कमरों की संख्या के अनुसार परिवार
 HH-4: HOUSEHOLDS BY OWNERSHIP STATUS OF THE CENSUS HOUSES, SIZE OF THE HOUSEHOLD AND NUMBER OF DWELLING ROOMS

	1	2	3	4	5	6	7	8	9	1
संघ राज्यक्षेत्र - दमन और दीव 25/UNION TERRITORY - DAMAN & DIU 25										
योग/Total										
कुल/Total		60,381	2,477	34,958	11,718	6,042	2,909	914	1,363	All Households
सभी परिवार		4,255	315	2,880	541	253	153	44	69	1
1		9,279	413	6,791	1,202	498	216	81	78	2
2		11,604	486	7,820	1,938	912	284	66	98	3
3		14,262	578	8,318	2,895	1,609	553	149	160	4
4		9,459	389	4,938	2,178	1,068	533	166	187	5
5		9,468	253	3,844	2,561	1,264	838	264	444	6-8
6-8		2,054	43	367	403	438	332	144	327	9+
9+										
अपना/Owned		23,100	413	5,183	7,952	4,742	2,658	869	1,283	All Households
सभी परिवार		1,216	31	393	374	182	135	38	63	1
1		2,036	38	590	706	366	189	75	72	2
2		2,877	64	729	1,073	612	251	63	85	3
3		5,266	83	1,284	1,904	1,222	498	138	137	4
4		4,374	96	1,047	1,563	855	481	160	172	5
5		5,645	75	982	2,010	1,100	790	254	434	6-8
6-8		1,686	26	158	322	405	314	141	320	9+
9+										
किराए का/Rented		35,416	1,928	28,572	3,429	1,187	214	33	53	All Households
सभी परिवार		2,661	209	2,240	139	55	12	4	2	1
1		6,948	364	5,977	457	120	21	5	4	2
2		8,411	408	6,877	803	286	28	1	8	3
3		8,647	482	6,841	899	354	47	7	17	4
4		4,834	281	3,732	559	197	47	5	13	5
5		3,603	170	2,720	506	149	43	9	6	6-8
6-8		312	14	185	66	26	16	2	3	9+
9+										
अन्य/Any Other		1,865	136	1,203	337	113	37	12	27	All Households
सभी परिवार		378	75	247	28	16	6	2	4	1
1		295	11	224	39	12	6	1	2	2
2		316	14	214	62	14	5	2	5	3
3		349	13	193	92	33	8	4	6	4
4		251	12	159	56	16	5	1	2	5
5		220	8	142	45	15	5	1	4	6-8
6-8		56	3	24	15	7	2	1	4	9+
9+										

ज ज-4: जनगणना मकानों के स्वामित्व की स्थिति, परिवार में सदस्यों की संख्या और रहने के कमरों की संख्या के अनुसार परिवार
 HH-4: HOUSEHOLDS BY OWNERSHIP STATUS OF THE CENSUS HOUSES, SIZE OF THE HOUSEHOLD AND NUMBER OF DWELLING ROOMS

	1	2	3	4	5	6	7	8	9	1
संघ राज्यक्षेत्र - दमन और दीव 25/UNION TERRITORY - DAMAN & DIU 25										
ग्रामीण/Rural										
कुल/Total		12,750	511	5,033	3,934	1,593	1,068	245	366	All Households
सभी परिवार		742	44	434	163	46	33	11	11	1
1		1,251	75	697	287	102	66	9	15	2
2		1,702	101	896	427	162	81	20	15	3
3		2,544	121	1,104	770	338	158	26	27	4
4		2,370	96	903	819	298	185	34	35	5
5		3,346	57	893	1,294	475	395	90	142	6-8
6-8		795	17	106	174	172	150	55	121	9+
9+										
अपना/Owned		9,357	192	2,638	3,414	1,497	1,029	235	352	All Households
सभी परिवार		498	19	253	139	36	31	9	11	1
1		746	19	311	233	98	61	9	15	2
2		938	32	308	340	150	75	20	13	3
3		1,780	33	555	674	316	152	25	25	4
4		1,866	43	554	743	284	178	34	30	5
5		2,789	34	568	1,130	447	385	85	140	6-8
6-8		740	12	89	155	166	147	53	118	9+
9+										
किराए का/Rented		3,086	311	2,178	467	81	32	9	8	All Households
सभी परिवार		208	23	156	19	7	1	2	0	1
1		463	53	353	51	3	3	0	0	2
2		707	68	545	77	12	4	0	1	3
3		722	87	521	88	20	5	0	1	4
4		464	52	318	71	14	6	0	3	5
5		480	23	273	146	21	10	5	2	6-8
6-8		42	5	12	15	4	3	2	1	9+
9+										
अन्य/Any Other		307	8	217	53	15	7	1	6	All Households
सभी परिवार		36	2	25	5	3	1	0	0	1
1		42	3	33	3	1	2	0	0	2
2		57	1	43	10	0	2	0	1	3
3		42	1	28	8	2	1	1	1	4
4		40	1	31	5	0	1	0	2	5
5		77	0	52	18	7	0	0	0	6-8
6-8		13	0	5	4	2	0	0	2	9+
9+										

ज ज-4: जनगणना मकानों के स्वामित्व की स्थिति, परिवार में सदस्यों की संख्या और रहने के कमरों की संख्या के अनुसार परिवार
HH-4: HOUSEHOLDS BY OWNERSHIP STATUS OF THE CENSUS HOUSES, SIZE OF THE HOUSEHOLD AND NUMBER OF DWELLING ROOMS

	1	2	3	4	5	6	7	8	9	1
संघ राज्यक्षेत्र - दमन और दीव 25/UNION TERRITORY - DAMAN & DIU 25										
नगरीय/Urban										
कुल/Total		47,631	1,966	29,925	7,784	4,449	1,841	669	997	All Households
सभी परिवार		3,513	271	2,446	378	207	120	33	58	1
1		8,028	338	6,094	915	396	150	72	63	2
2		9,902	385	6,924	1,511	750	203	46	83	3
3		11,718	457	7,214	2,125	1,271	395	123	133	4
4		7,089	293	4,035	1,359	770	348	132	152	5
5		6,122	196	2,951	1,267	789	443	174	302	6-8
6-8		1,259	26	261	229	266	182	89	206	9+
9+										
अपना/Owned		13,743	221	2,545	4,538	3,245	1,629	634	931	All Households
सभी परिवार		718	12	140	235	146	104	29	52	1
1		1,290	19	279	473	268	128	66	57	2
2		1,939	32	421	733	462	176	43	72	3
3		3,486	50	729	1,230	906	346	113	112	4
4		2,508	53	493	820	571	303	126	142	5
5		2,856	41	414	880	653	405	169	294	6-8
6-8		946	14	69	167	239	167	88	202	9+
9+										
किराए का/Rented		32,330	1,617	26,394	2,962	1,106	182	24	45	All Households
सभी परिवार		2,453	186	2,084	120	48	11	2	2	1
1		6,485	311	5,624	406	117	18	5	4	2
2		7,704	340	6,332	726	274	24	1	7	3
3		7,925	395	6,320	811	334	42	7	16	4
4		4,370	229	3,414	488	183	41	5	10	5
5		3,123	147	2,447	360	128	33	4	4	6-8
6-8		270	9	173	51	22	13	0	2	9+
9+										
अन्य/Any Other		1,558	128	986	284	98	30	11	21	All Households
सभी परिवार		342	73	222	23	13	5	2	4	1
1		253	8	191	36	11	4	1	2	2
2		259	13	171	52	14	3	2	4	3
3		307	12	165	84	31	7	3	5	4
4		211	11	128	51	16	4	1	0	5
5		143	8	90	27	8	5	1	4	6-8
6-8		43	3	19	11	5	2	1	2	9+
9+										

ज ज-4: जनगणना मकानों के स्वामित्व की स्थिति, परिवार में सदस्यों की संख्या और रहने के कमरों की संख्या के अनुसार परिवार
HH-4: HOUSEHOLDS BY OWNERSHIP STATUS OF THE CENSUS HOUSES, SIZE OF THE HOUSEHOLD AND NUMBER OF DWELLING ROOMS

	1	2	3	4	5	6	7	8	9	1
संघ राज्यक्षेत्र - दादरा और नागर हवेली 28/UNION TERRITORY - DADRA & NAGAR HAVELI 26										
योग/Total										
कुल/Total		73,063	4,671	34,654	22,128	8,229	2,439	492	450	All Households
सभी परिवार		4,312	489	3,028	589	168	30	2	6	1
1		9,524	953	6,206	1,731	500	96	18	20	2
2		11,879	835	6,654	3,059	1,087	192	29	23	3
3		15,845	963	7,508	4,801	1,961	479	75	58	4
4		11,930	666	5,224	4,072	1,367	419	102	80	5
5		16,210	688	5,450	6,487	2,340	897	184	164	6-8
6-8		3,363	77	584	1,389	806	326	82	99	9+
अपना/Owned		40,607	1,555	13,016	16,359	6,584	2,221	463	409	All Households
सभी परिवार		851	67	475	226	68	11	1	3	1
1		3,103	196	1,609	913	296	61	17	11	2
2		4,473	189	1,664	1,705	720	157	21	17	3
3		7,909	291	2,526	3,137	1,417	418	68	52	4
4		7,824	325	2,608	3,199	1,134	391	94	73	5
5		13,298	425	3,630	5,864	2,174	867	181	157	6-8
6-8		3,149	62	504	1,315	775	316	81	96	9+
किराए का/Rented		31,255	2,808	21,081	5,593	1,524	193	21	35	All Households
सभी परिवार		3,311	398	2,453	348	92	17	0	3	1
1		6,204	689	4,496	785	195	32	0	7	2
2		7,168	581	4,890	1,319	336	31	7	4	3
3		7,664	586	4,871	1,630	508	57	6	6	4
4		3,953	305	2,555	848	212	22	5	6	5
5		2,752	235	1,740	591	152	26	2	6	6-8
6-8		203	14	76	72	29	8	1	3	9+
अन्य/Any Other		1,201	308	557	176	121	25	8	6	All Households
सभी परिवार		150	24	100	15	8	2	1	0	1
1		217	68	101	33	9	3	1	2	2
2		238	65	100	35	31	4	1	2	3
3		272	86	111	34	36	4	1	0	4
4		153	36	61	25	21	6	3	1	5
5		160	28	80	32	14	4	1	1	6-8
6-8		11	1	4	2	2	2	0	0	9+

ज ज-4: जनगणना मकानों के स्वामित्व की स्थिति, परिवार में सदस्यों की संख्या और रहने के कमरों की संख्या के अनुसार परिवार
 HH-4: HOUSEHOLDS BY OWNERSHIP STATUS OF THE CENSUS HOUSES, SIZE OF THE HOUSEHOLD AND NUMBER OF DWELLING ROOMS

	1	2	3	4	5	6	7	8	9	1	
संघ राज्यक्षेत्र - दादरा और नागर हवेली 28/UNION TERRITORY - DADRA & NAGAR HAVELI 26											
ग्रामीण/Rural											
कुल/Total		35,408	2,209	15,545	12,228	3,617	1,375	236	198		All Households
सभी परिवार		1,684	164	1,286	180	41	10	0	3		1
1		3,910	361	2,645	715	137	41	4	7		2
2		4,147	323	2,412	1,064	254	79	8	7		3
3		5,773	421	2,750	1,872	503	179	29	19		4
4		6,272	400	2,536	2,406	620	223	50	37		5
5		11,097	479	3,469	4,852	1,485	621	98	93		6-8
6-8		2,525	61	447	1,139	577	222	47	32		9+
9+											
अपना/Owned		27,518	1,374	9,879	11,202	3,339	1,305	234	185		All Households
सभी परिवार		531	51	334	115	26	4	0	1		1
1		2,103	169	1,239	570	93	26	4	2		2
2		2,424	159	1,156	833	194	70	8	4		3
3		4,138	239	1,695	1,580	413	164	29	18		4
4		5,425	301	1,993	2,246	583	217	49	36		5
5		10,423	397	3,037	4,737	1,456	607	97	92		6-8
6-8		2,474	58	425	1,121	574	217	47	32		9+
9+											
किराए का/Rented		7,557	742	5,496	985	261	64	1	8		All Households
सभी परिवार		1,102	100	918	61	15	6	0	2		1
1		1,735	177	1,365	133	42	15	0	3		2
2		1,668	149	1,229	224	58	7	0	1		3
3		1,572	154	1,029	288	85	15	0	1		4
4		807	85	526	157	33	6	0	0		5
5		626	74	409	104	25	12	1	1		6-8
6-8		47	3	20	18	3	3	0	0		9+
9+											
अन्य/Any Other		333	93	170	41	17	6	1	5		All Households
सभी परिवार		51	13	34	4	0	0	0	0		1
1		72	15	41	12	2	0	0	2		2
2		55	15	27	7	2	2	0	2		3
3		63	28	26	4	5	0	0	0		4
4		40	14	17	3	4	0	1	1		5
5		48	8	23	11	4	2	0	0		6-8
6-8		4	0	2	0	0	2	0	0		9+
9+											

ज ज-4: जनगणना मकानों के स्वामित्व की स्थिति, परिवार में सदस्यों की संख्या और रहने के कमरों की संख्या के अनुसार परिवार
HH-4: HOUSEHOLDS BY OWNERSHIP STATUS OF THE CENSUS HOUSES, SIZE OF THE HOUSEHOLD AND NUMBER OF DWELLING ROOMS

	1	2	3	4	5	6	7	8	9	1	
संघ राज्यक्षेत्र - दादरा और नगर हवेली 28/UNION TERRITORY - DADRA & NAGAR HAVELI 26											
नगरीय/Urban											
कुल/Total		37,655	2,462	19,109	9,900	4,612	1,064	256	252		All Households
सभी परिवार		2,628	325	1,742	409	127	20	2	3		1
1		5,614	592	3,561	1,016	363	55	14	13		2
2		7,732	512	4,242	1,995	833	113	21	16		3
3		10,072	542	4,758	2,929	1,458	300	46	39		4
4		5,658	266	2,688	1,666	747	196	52	43		5
5		5,113	209	1,981	1,635	855	276	86	71		6-8
6-8		838	16	137	250	229	104	35	67		9+
अपना/Owned		13,089	181	3,137	5,157	3,245	916	229	224		All Households
सभी परिवार		320	16	141	111	42	7	1	2		1
1		1,000	27	370	343	203	35	13	9		2
2		2,049	30	508	872	526	87	13	13		3
3		3,771	52	831	1,557	1,004	254	39	34		4
4		2,399	24	615	953	551	174	45	37		5
5		2,875	28	593	1,127	718	260	84	65		6-8
6-8		675	4	79	194	201	99	34	64		9+
किराए का/Rented		23,698	2,066	15,585	4,608	1,263	129	20	27		All Households
सभी परिवार		2,209	298	1,535	287	77	11	0	1		1
1		4,469	512	3,131	652	153	17	0	4		2
2		5,500	432	3,661	1,095	278	24	7	3		3
3		6,092	432	3,842	1,342	423	42	6	5		4
4		3,146	220	2,029	691	179	16	5	6		5
5		2,126	161	1,331	487	127	14	1	5		6-8
6-8		156	11	56	54	26	5	1	3		9+
अन्य/Any Other		868	215	387	135	104	19	7	1		All Households
सभी परिवार		99	11	66	11	8	2	1	0		1
1		145	53	60	21	7	3	1	0		2
2		183	50	73	28	29	2	1	0		3
3		209	58	85	30	31	4	1	0		4
4		113	22	44	22	17	6	2	0		5
5		112	20	57	21	10	2	1	1		6-8
6-8		7	1	2	2	2	0	0	0		9+

ज ज-4: जनगणना मकानों के स्वामित्व की स्थिति, परिवार में सदस्यों की संख्या और रहने के कमरों की संख्या के अनुसार परिवार
 HH-4: HOUSEHOLDS BY OWNERSHIP STATUS OF THE CENSUS HOUSES, SIZE OF THE HOUSEHOLD AND NUMBER OF DWELLING ROOMS

	1	2	3	4	5	6	7	8	9	
राज्य - महाराष्ट्र 27/STATE - MAHARASHTRA 27										
योग/Total										
कुल/Total		2,38,30,580	10,07,715	1,00,25,043	76,72,654	32,00,939	12,34,312	3,50,945	3,38,972	All Households
सभी परिवार		9,79,618	81,600	5,66,791	2,22,029	75,143	22,409	5,242	6,404	1
1		24,18,863	1,34,503	12,55,628	6,74,956	2,39,234	77,589	18,797	18,156	2
2		33,52,445	1,55,045	15,38,438	10,40,857	4,28,417	1,31,619	31,482	26,587	3
3		60,22,935	2,38,516	25,63,524	19,86,442	8,20,003	2,87,986	69,585	56,879	4
4		47,29,519	1,79,040	19,55,028	16,01,750	6,34,585	2,37,607	66,932	54,577	5
5		51,41,922	1,82,006	18,63,148	17,98,282	7,67,713	3,34,185	1,00,540	96,048	6-8
6-8		11,85,278	37,005	2,82,486	3,48,338	2,35,844	1,42,917	58,367	80,321	9+
9+										
अपना/Owned		1,93,31,240	6,79,870	75,48,418	65,23,482	27,92,551	11,38,433	3,31,518	3,16,968	All Households
सभी परिवार		6,91,359	46,780	3,89,038	1,71,659	56,306	18,189	4,341	5,046	1
1		18,30,861	84,712	9,04,821	5,45,341	1,94,987	68,246	17,025	15,729	2
2		24,84,861	93,701	10,54,900	8,23,088	3,47,521	1,14,362	28,165	23,124	3
3		47,52,367	1,56,616	18,82,729	16,44,010	6,94,745	2,58,697	64,111	51,459	4
4		39,67,431	1,28,797	15,38,106	13,96,751	5,66,964	2,22,008	63,663	51,142	5
5		45,27,809	1,40,114	15,41,963	16,25,863	7,11,075	3,19,296	97,406	92,092	6-8
6-8		10,76,552	29,150	2,36,861	3,16,770	2,20,953	1,37,635	56,807	78,376	9+
9+										
किराए का/Rented		37,57,010	2,59,106	20,52,740	9,91,279	3,43,213	78,771	14,977	16,924	All Households
सभी परिवार		2,20,030	24,464	1,34,520	41,449	14,983	3,065	599	950	1
1		4,95,330	39,312	2,92,353	1,14,315	38,330	7,807	1,351	1,862	2
2		7,52,697	50,741	4,16,776	1,94,744	70,373	14,700	2,621	2,742	3
3		10,84,302	67,189	5,78,136	3,00,054	1,06,082	24,321	4,234	4,286	4
4		6,29,655	39,705	3,41,646	1,74,364	55,993	12,746	2,506	2,695	5
5		4,90,168	31,848	2,53,750	1,41,086	45,904	12,117	2,491	2,972	6-8
6-8		84,828	5,847	35,559	25,267	11,548	4,015	1,175	1,417	9+
9+										
अन्य/Any Other		7,42,330	68,739	4,23,885	1,57,893	65,175	17,108	4,450	5,080	All Households
सभी परिवार		68,229	10,356	43,233	8,921	3,854	1,155	302	408	1
1		92,672	10,479	58,454	15,300	5,917	1,536	421	565	2
2		1,14,887	10,603	66,762	23,025	10,523	2,557	696	721	3
3		1,86,266	14,711	1,02,659	42,378	19,176	4,968	1,240	1,134	4
4		1,32,433	10,538	75,276	30,635	11,628	2,853	763	740	5
5		1,23,945	10,044	67,435	31,333	10,734	2,772	643	984	6-8
6-8		23,898	2,008	10,066	6,301	3,343	1,267	385	528	9+
9+										

ज ज-4: जनगणना मकानों के स्वामित्व की स्थिति, परिवार में सदस्यों की संख्या और रहने के कमरों की संख्या के अनुसार परिवार
HH-4: HOUSEHOLDS BY OWNERSHIP STATUS OF THE CENSUS HOUSES, SIZE OF THE HOUSEHOLD AND NUMBER OF DWELLING ROOMS

1	2	3	4	5	6	7	8	9	1
राज्य - महाराष्ट्र 27/STATE - MAHARASHTRA 27									
ग्रामीण/Rural									
कुल/Total	1,30,16,652	4,82,997	55,16,773	45,99,892	15,39,697	5,86,367	1,46,608	1,44,318	All Households
सभी परिवार	5,60,026	40,514	3,37,527	1,32,552	33,534	10,364	2,384	3,151	1
1	13,67,781	68,006	7,49,117	4,03,152	1,00,246	32,247	7,132	7,881	2
2	15,72,725	65,887	7,60,381	5,27,762	1,52,406	46,163	10,175	9,951	3
3	30,71,072	1,09,335	13,49,429	11,14,152	3,39,615	1,12,986	23,870	21,685	4
4	26,96,012	88,566	11,03,288	10,10,006	3,27,805	1,15,561	27,595	23,191	5
5	30,92,561	93,004	10,70,638	11,98,799	4,50,712	1,88,558	47,622	43,228	6-8
6-8	6,56,475	17,685	1,46,393	2,13,469	1,35,379	80,488	27,830	35,231	9+
अपना/Owned	1,17,85,560	3,99,874	48,24,227	42,64,481	14,50,818	5,65,074	1,42,325	1,38,761	All Households
सभी परिवार	4,61,592	29,890	2,72,784	1,15,789	28,979	9,317	2,124	2,709	1
1	12,04,689	54,761	6,46,671	3,66,834	91,954	30,477	6,752	7,240	2
2	13,59,193	51,794	6,37,099	4,70,851	1,37,705	43,037	9,551	9,156	3
3	27,24,740	89,129	11,61,790	10,12,231	3,11,772	1,06,688	22,747	20,383	4
4	24,80,517	75,837	9,85,752	9,46,693	3,11,378	1,11,700	26,833	22,324	5
5	29,24,773	82,731	9,84,655	11,46,598	4,37,085	1,84,636	46,868	42,200	6-8
6-8	6,30,056	15,732	1,35,476	2,05,485	1,31,945	79,219	27,450	34,749	9+
किराए का/Rented	8,16,279	44,820	4,35,617	2,51,505	64,035	14,283	2,630	3,389	All Households
सभी परिवार	57,397	5,213	37,199	11,320	2,760	529	134	242	1
1	1,06,905	7,250	64,613	27,328	5,948	1,158	223	385	2
2	1,50,646	8,188	82,750	45,222	11,281	2,288	401	516	3
3	2,44,749	11,751	1,25,695	79,968	21,266	4,471	736	862	4
4	1,41,234	6,690	72,355	46,877	11,753	2,557	451	551	5
5	1,00,342	4,813	47,277	35,661	8,954	2,582	473	582	6-8
6-8	15,006	915	5,728	5,129	2,073	698	212	251	9+
अन्य/Any Other	4,14,813	38,303	2,56,929	83,906	24,844	7,010	1,653	2,168	All Households
सभी परिवार	41,037	5,411	27,544	5,443	1,795	518	126	200	1
1	56,187	5,995	37,833	8,990	2,344	612	157	256	2
2	62,886	5,905	40,532	11,689	3,420	838	223	279	3
3	1,01,583	8,455	61,944	21,953	6,577	1,827	387	440	4
4	74,261	6,039	45,181	16,436	4,674	1,304	311	316	5
5	67,446	5,460	38,706	16,540	4,673	1,340	281	446	6-8
6-8	11,413	1,038	5,189	2,855	1,361	571	168	231	9+

ज ज-4: जनगणना मकानों के स्वामित्व की स्थिति, परिवार में सदस्यों की संख्या और रहने के कमरों की संख्या के अनुसार परिवार
HH-4: HOUSEHOLDS BY OWNERSHIP STATUS OF THE CENSUS HOUSES, SIZE OF THE HOUSEHOLD AND NUMBER OF DWELLING ROOMS

1	2	3	4	5	6	7	8	9	1
राज्य - महाराष्ट्र 27/STATE - MAHARASHTRA 27									
नगरीय/Urban									
कुल/Total	1,08,13,928	5,24,718	45,08,270	30,72,762	16,61,242	6,47,945	2,04,337	1,94,654	All Households
सभी परिवार	4,19,592	41,086	2,29,264	89,477	41,609	12,045	2,858	3,253	1
1	10,51,082	66,497	5,06,511	2,71,804	1,38,988	45,342	11,665	10,275	2
2	17,79,720	89,158	7,78,057	5,13,095	2,76,011	85,456	21,307	16,636	3
3	29,51,863	1,29,181	12,14,095	8,72,290	4,80,388	1,75,000	45,715	35,194	4
4	20,33,507	90,474	8,51,740	5,91,744	3,06,780	1,22,046	39,337	31,386	5
5	20,49,361	89,002	7,92,510	5,99,483	3,17,001	1,45,627	52,918	52,820	6-8
6-8	5,28,803	19,320	1,36,093	1,34,869	1,00,465	62,429	30,537	45,090	9+
अपना/Owned	75,45,680	2,79,996	27,24,191	22,59,001	13,41,733	5,73,359	1,89,193	1,78,207	All Households
सभी परिवार	2,29,767	16,890	1,16,254	55,870	27,327	8,872	2,217	2,337	1
1	6,26,172	29,951	2,58,150	1,78,507	1,03,033	37,769	10,273	8,489	2
2	11,25,668	41,907	4,17,801	3,52,237	2,09,816	71,325	18,614	13,968	3
3	20,27,627	67,487	7,20,939	6,31,779	3,82,973	1,52,009	41,364	31,076	4
4	14,86,914	52,960	5,52,354	4,50,058	2,55,586	1,10,308	36,830	28,818	5
5	16,03,036	57,383	5,57,308	4,79,265	2,73,990	1,34,660	50,538	49,892	6-8
6-8	4,46,496	13,418	1,01,385	1,11,285	89,008	58,416	29,357	43,627	9+
किराए का/Rented	29,40,731	2,14,286	16,17,123	7,39,774	2,79,178	64,488	12,347	13,535	All Households
सभी परिवार	1,62,633	19,251	97,321	30,129	12,223	2,536	465	708	1
1	3,88,425	32,062	2,27,740	86,987	32,382	6,649	1,128	1,477	2
2	6,02,051	42,553	3,34,026	1,49,522	59,092	12,412	2,220	2,226	3
3	8,39,553	55,438	4,52,441	2,20,086	84,816	19,850	3,498	3,424	4
4	4,88,421	33,015	2,69,291	1,27,487	44,240	10,189	2,055	2,144	5
5	3,89,826	27,035	2,06,473	1,05,425	36,950	9,535	2,018	2,390	6-8
6-8	69,822	4,932	29,831	20,138	9,475	3,317	963	1,166	9+
अन्य/Any Other	3,27,517	30,436	1,66,956	73,987	40,331	10,098	2,797	2,912	All Households
सभी परिवार	27,192	4,945	15,689	3,478	2,059	637	176	208	1
1	36,485	4,484	20,621	6,310	3,573	924	264	309	2
2	52,001	4,698	26,230	11,336	7,103	1,719	473	442	3
3	84,683	6,256	40,715	20,425	12,599	3,141	853	694	4
4	58,172	4,499	30,095	14,199	6,954	1,549	452	424	5
5	56,499	4,584	28,729	14,793	6,061	1,432	362	538	6-8
6-8	12,485	970	4,877	3,446	1,982	696	217	297	9+

ज ज-4: जनगणना मकानों के स्वामित्व की स्थिति, परिवार में सदस्यों की संख्या और रहने के कमरों की संख्या के अनुसार परिवार
HH-4: HOUSEHOLDS BY OWNERSHIP STATUS OF THE CENSUS HOUSES, SIZE OF THE HOUSEHOLD AND NUMBER OF DWELLING ROOMS

1	2	3	4	5	6	7	8	9	1
राज्य - आन्ध्र प्रदेश 28/STATE - ANDHRA PRADESH 28									
योग/Total									
कुल/Total	2,10,24,534	6,15,290	86,67,467	73,08,411	28,12,482	11,72,644	2,45,009	2,03,231	All Households
सभी परिवार	10,46,886	65,813	6,64,450	2,27,541	60,908	20,296	3,992	3,886	1
1	28,75,981	1,09,223	14,93,751	8,61,706	2,72,819	1,00,998	20,556	16,928	2
2	36,24,546	1,10,411	16,23,189	12,32,547	4,46,225	1,59,962	30,278	21,934	3
3	65,00,912	1,65,878	26,33,107	23,56,894	8,96,312	3,43,494	62,046	43,181	4
4	37,61,358	90,918	13,52,550	14,29,445	5,62,061	2,40,469	49,689	36,226	5
5	28,62,769	64,110	8,29,393	10,94,661	5,01,533	2,58,079	60,158	54,835	6-8
6-8	3,52,082	8,937	71,027	1,05,617	72,624	49,346	18,290	26,241	9+
अपना/Owned	1,64,98,540	4,62,398	67,57,530	58,57,673	20,77,181	9,54,238	2,06,324	1,83,196	All Households
सभी परिवार	8,42,875	48,231	5,34,683	1,90,149	46,818	16,414	3,236	3,344	1
1	22,59,481	81,636	11,78,688	6,88,968	1,98,066	80,101	17,122	14,900	2
2	27,17,128	80,062	12,23,056	9,48,635	3,03,042	1,20,012	23,741	18,580	3
3	48,77,906	1,21,263	19,76,429	18,11,007	6,18,319	2,64,522	49,259	37,107	4
4	30,56,900	71,142	10,86,541	11,85,524	4,35,438	2,02,546	42,674	33,035	5
5	24,40,492	52,837	6,98,079	9,42,205	4,14,898	2,27,293	53,802	51,378	6-8
6-8	3,03,758	7,227	60,054	91,185	60,600	43,350	16,490	24,852	9+
किराए का/Rented	41,46,219	1,10,736	16,91,937	13,80,151	7,04,041	2,05,402	35,915	18,037	All Households
सभी परिवार	1,65,515	10,633	1,04,545	33,271	12,705	3,351	590	420	1
1	5,52,621	19,136	2,75,075	1,62,700	71,246	19,596	3,104	1,764	2
2	8,34,366	22,090	3,56,897	2,70,823	1,37,690	37,790	6,053	3,023	3
3	15,05,181	33,823	5,90,522	5,22,152	2,66,906	74,371	11,923	5,484	4
4	6,52,413	15,149	2,38,507	2,32,662	1,21,114	35,523	6,565	2,893	5
5	3,91,221	8,553	1,16,787	1,44,876	82,857	29,022	5,967	3,159	6-8
6-8	44,902	1,352	9,604	13,667	11,523	5,749	1,713	1,294	9+
अन्य/Any Other	3,79,775	42,156	2,18,000	70,587	31,260	13,004	2,770	1,998	All Households
सभी परिवार	38,496	6,949	25,222	4,121	1,385	531	166	122	1
1	63,879	8,451	39,988	10,038	3,507	1,301	330	264	2
2	73,052	8,259	43,236	13,089	5,493	2,160	484	331	3
3	1,17,825	10,792	66,156	23,735	11,087	4,601	864	590	4
4	52,045	4,627	27,502	11,259	5,509	2,400	450	298	5
5	31,056	2,720	14,527	7,580	3,778	1,764	389	298	6-8
6-8	3,422	358	1,369	765	501	247	87	95	9+

ज ज-4: जनगणना मकानों के स्वामित्व की स्थिति, परिवार में सदस्यों की संख्या और रहने के कमरों की संख्या के अनुसार परिवार
HH-4: HOUSEHOLDS BY OWNERSHIP STATUS OF THE CENSUS HOUSES, SIZE OF THE HOUSEHOLD AND NUMBER OF DWELLING ROOMS

1	2	3	4	5	6	7	8	9	1	
राज्य - आन्ध्र प्रदेश 28/STATE - ANDHRA PRADESH 28										
ग्रामीण/Rural										
कुल/Total										All Households
सभी परिवार	1,42,46,309	4,62,244	64,52,151	50,99,288	14,34,073	6,05,617	99,954	92,982		
1	8,16,389	53,003	5,39,559	1,73,233	35,016	11,381	1,906	2,291		1
2	20,59,267	85,103	11,56,663	6,16,583	1,35,928	48,498	8,031	8,461		2
3	24,26,154	82,662	11,93,952	8,43,631	2,10,475	74,473	11,150	9,811		3
4	42,66,602	1,21,397	19,03,966	15,99,006	4,32,926	1,67,287	22,913	19,107		4
5	25,35,046	66,680	9,88,045	10,07,974	3,00,654	1,32,513	21,686	17,494		5
6-8	19,32,878	47,406	6,18,032	7,85,410	2,81,207	1,47,260	27,288	26,275		6-8
9+	2,09,973	5,993	51,934	73,451	37,867	24,205	6,980	9,543		9+
अपना/Owned										All Households
सभी परिवार	1,28,58,645	3,90,543	57,23,063	46,86,951	13,01,921	5,72,300	94,516	89,351		
1	7,15,671	42,127	4,70,720	1,57,300	31,246	10,471	1,701	2,106		1
2	18,38,311	70,844	10,24,277	5,61,374	1,21,369	45,016	7,443	7,988		2
3	21,45,205	68,229	10,40,693	7,62,747	1,85,475	68,657	10,221	9,183		3
4	37,79,497	1,01,965	16,60,479	14,42,375	3,80,958	1,54,620	21,074	18,026		4
5	23,44,761	58,784	9,00,221	9,43,187	2,78,289	1,26,700	20,689	16,891		5
6-8	18,33,991	43,148	5,77,959	7,49,374	2,68,063	1,43,150	26,555	25,742		6-8
9+	2,01,209	5,446	48,714	70,594	36,521	23,686	6,833	9,415		9+
किराए का/Rented										All Households
सभी परिवार	11,41,517	39,944	5,77,383	3,68,433	1,19,365	29,033	4,450	2,909		
1	70,524	5,001	48,851	12,891	2,943	619	107	112		1
2	1,74,663	7,494	1,02,436	48,203	12,832	2,909	436	353		2
3	2,32,151	8,118	1,22,548	72,492	22,643	5,087	763	500		3
4	4,13,810	11,648	1,98,794	1,42,135	47,578	11,198	1,538	919		4
5	1,60,858	4,807	70,840	58,306	20,424	5,124	860	497		5
6-8	82,383	2,533	31,466	31,923	11,775	3,641	616	429		6-8
9+	7,128	343	2,448	2,483	1,170	455	130	99		9+
अन्य/Any Other										All Households
सभी परिवार	2,46,147	31,757	1,51,705	43,904	12,787	4,284	988	722		
1	30,194	5,875	19,988	3,042	827	291	98	73		1
2	46,293	6,765	29,950	7,006	1,727	573	152	120		2
3	48,798	6,315	30,711	8,392	2,357	729	166	128		3
4	73,295	7,784	44,693	14,496	4,390	1,469	301	162		4
5	29,427	3,089	16,984	6,481	1,941	689	137	106		5
6-8	16,504	1,725	8,607	4,113	1,369	469	117	104		6-8
9+	1,636	204	772	374	176	64	17	29		9+

ज-4: जनगणना मकानों के स्वामित्व की स्थिति, परिवार में सदस्यों की संख्या और रहने के कमरों की संख्या के अनुसार परिवार

HH-4: HOUSEHOLDS BY OWNERSHIP STATUS OF THE CENSUS HOUSES, SIZE OF THE HOUSEHOLD AND NUMBER OF DWELLING ROOMS

	1	2	3	4	5	6	7	8	9	1
राज्य - आन्ध्र प्रदेश 28/STATE - ANDHRA PRADESH 28										
नगरीय/Urban										
कुल/Total		67,78,225	1,53,046	22,15,316	22,09,123	13,78,409	5,67,027	1,45,055	1,10,249	All Households
सभी परिवार		2,30,497	12,810	1,24,891	54,308	25,892	8,915	2,086	1,595	1
1		8,16,714	24,120	3,37,088	2,45,123	1,36,891	52,500	12,525	8,467	2
2		11,98,392	27,749	4,29,237	3,88,916	2,35,750	85,489	19,128	12,123	3
3		22,34,310	44,481	7,29,141	7,57,888	4,63,386	1,76,207	39,133	24,074	4
4		12,26,312	24,238	3,64,505	4,21,471	2,61,407	1,07,956	28,003	18,732	5
5		9,29,891	16,704	2,11,361	3,09,251	2,20,326	1,10,819	32,870	28,560	6-8
6-8		1,42,109	2,944	19,093	32,166	34,757	25,141	11,310	16,698	9+
अपना/Owned		36,39,895	71,855	10,34,467	11,70,722	7,75,260	3,81,938	1,11,808	93,845	All Households
सभी परिवार		1,27,204	6,104	63,963	32,849	15,572	5,943	1,535	1,238	1
1		4,21,170	10,792	1,54,411	1,27,594	76,697	35,085	9,679	6,912	2
2		5,71,923	11,833	1,82,363	1,85,888	1,17,567	51,355	13,520	9,397	3
3		10,98,409	19,298	3,15,950	3,68,632	2,37,361	1,09,902	28,185	19,081	4
4		7,12,139	12,358	1,86,320	2,42,337	1,57,149	75,846	21,985	16,144	5
5		6,06,501	9,689	1,20,120	1,92,831	1,46,835	84,143	27,247	25,636	6-8
6-8		1,02,549	1,781	11,340	20,591	24,079	19,664	9,657	15,437	9+
किराए का/Rented		30,04,702	70,792	11,14,554	10,11,718	5,84,676	1,76,369	31,465	15,128	All Households
सभी परिवार		94,991	5,632	55,694	20,380	9,762	2,732	483	308	1
1		3,77,958	11,642	1,72,639	1,14,497	58,414	16,687	2,668	1,411	2
2		6,02,215	13,972	2,34,349	1,98,331	1,15,047	32,703	5,290	2,523	3
3		10,91,371	22,175	3,91,728	3,80,017	2,19,328	63,173	10,385	4,565	4
4		4,91,555	10,342	1,67,667	1,74,356	1,00,690	30,399	5,705	2,396	5
5		3,08,838	6,020	85,321	1,12,953	71,082	25,381	5,351	2,730	6-8
6-8		37,774	1,009	7,156	11,184	10,353	5,294	1,583	1,195	9+
अन्य/Any Other		1,33,628	10,399	66,295	26,683	18,473	8,720	1,782	1,276	All Households
सभी परिवार		8,302	1,074	5,234	1,079	558	240	68	49	1
1		17,586	1,686	10,038	3,032	1,780	728	178	144	2
2		24,254	1,944	12,525	4,697	3,136	1,431	318	203	3
3		44,530	3,008	21,463	9,239	6,697	3,132	563	428	4
4		22,618	1,538	10,518	4,778	3,568	1,711	313	192	5
5		14,552	995	5,920	3,467	2,409	1,295	272	194	6-8
6-8		1,786	154	597	391	325	183	70	66	9+

ज ज-4: जनगणना मकानों के स्वामित्व की स्थिति, परिवार में सदस्यों की संख्या और रहने के कमरों की संख्या के अनुसार परिवार
HH-4: HOUSEHOLDS BY OWNERSHIP STATUS OF THE CENSUS HOUSES, SIZE OF THE HOUSEHOLD AND NUMBER OF DWELLING ROOMS

1	2	3	4	5	6	7	8	9	1
राज्य - कर्नाटक 29/STATE - KARNATAKA 29									
योग/Total									
कुल/Total	1,31,79,911	17,65,983	43,20,059	37,61,373	18,98,837	8,72,131	2,99,628	2,61,900	All Households
सभी परिवार	5,24,064	1,21,072	2,16,974	1,14,930	44,356	17,025	4,995	4,712	1
1	12,70,899	2,09,921	4,76,302	3,32,794	1,53,860	62,572	19,332	16,118	2
2	20,28,811	2,74,856	7,02,641	5,74,837	2,92,620	1,18,922	37,086	27,849	3
3	34,51,438	4,59,316	11,59,812	9,92,016	4,97,816	2,19,492	69,984	53,002	4
4	24,91,713	3,24,971	8,16,638	7,27,036	3,58,090	1,62,843	57,173	44,962	5
5	27,28,081	3,14,910	8,08,097	8,30,638	4,21,436	2,08,767	75,053	69,180	6-8
6-8	6,84,905	60,937	1,39,595	1,89,122	1,30,659	82,510	36,005	46,077	9+
अपना/Owned	97,86,047	13,93,185	30,79,316	26,85,175	14,05,808	7,21,002	2,63,084	2,38,477	All Households
सभी परिवार	3,39,851	87,318	1,36,921	69,164	26,845	11,992	3,902	3,709	1
1	8,21,448	1,51,120	2,96,877	1,99,449	97,089	47,004	16,048	13,861	2
2	13,26,196	2,02,154	4,44,239	3,49,053	1,87,593	88,971	30,342	23,844	3
3	24,34,598	3,55,657	7,91,182	6,61,254	3,47,753	1,73,124	59,018	46,610	4
4	19,44,462	2,67,789	6,20,471	5,49,347	2,76,955	1,37,766	50,859	41,275	5
5	22,99,124	2,73,914	6,66,211	6,87,705	3,52,019	1,85,416	68,903	64,956	6-8
6-8	6,20,368	55,233	1,23,415	1,69,203	1,17,554	76,729	34,012	44,222	9+
किराए का/Rented	30,33,730	2,97,821	11,05,309	9,91,180	4,52,402	1,35,797	32,002	19,219	All Households
सभी परिवार	1,57,585	26,132	68,983	41,300	15,502	4,153	835	680	1
1	4,03,043	47,267	1,60,750	1,23,549	52,704	14,071	2,889	1,813	2
2	6,40,058	60,052	2,34,739	2,10,748	97,801	27,396	5,991	3,331	3
3	9,20,387	85,093	3,33,157	3,06,512	1,38,478	42,065	9,714	5,368	4
4	4,84,807	44,640	1,72,654	1,62,513	73,933	22,448	5,535	3,084	5
5	3,73,385	30,555	1,21,785	1,29,079	62,515	20,652	5,336	3,463	6-8
6-8	54,465	4,082	13,241	17,479	11,469	5,012	1,702	1,480	9+
अन्य/Any Other	3,60,134	74,977	1,35,434	85,018	40,627	15,332	4,542	4,204	All Households
सभी परिवार	26,628	7,622	11,070	4,466	2,009	880	258	323	1
1	46,408	11,534	18,675	9,796	4,067	1,497	395	444	2
2	62,557	12,650	23,663	15,036	7,226	2,555	753	674	3
3	96,453	18,566	35,473	24,250	11,585	4,303	1,252	1,024	4
4	62,444	12,542	23,513	15,176	7,202	2,629	779	603	5
5	55,572	10,441	20,101	13,854	6,902	2,699	814	761	6-8
6-8	10,072	1,622	2,939	2,440	1,636	769	291	375	9+

ज ज-4: जनगणना मकानों के स्वामित्व की स्थिति, परिवार में सदस्यों की संख्या और रहने के कमरों की संख्या के अनुसार परिवार
HH-4: HOUSEHOLDS BY OWNERSHIP STATUS OF THE CENSUS HOUSES, SIZE OF THE HOUSEHOLD AND NUMBER OF DWELLING ROOMS

	1	2	3	4	5	6	7	8	9	1
राज्य - कर्नाटक 29/STATE - KARNATAKA 29										
ग्रामीण/Rural										
कुल/Total		78,64,196	13,88,315	27,45,559	21,15,489	9,01,056	4,30,050	1,47,833	1,35,894	All Households
सभी परिवार		3,21,579	93,336	1,35,610	61,004	19,111	7,604	2,372	2,542	1
1		6,93,346	1,57,227	2,78,082	1,59,952	57,178	24,808	8,251	7,848	2
2		10,58,617	2,05,674	4,00,632	2,67,887	1,07,532	47,369	15,949	13,574	3
3		19,44,556	3,57,572	7,05,728	5,12,635	2,12,524	97,804	31,870	26,423	4
4		15,53,105	2,61,715	5,43,598	4,31,058	1,80,588	83,725	28,672	23,749	5
5		18,13,525	2,60,760	5,74,242	5,44,297	2,39,211	1,17,449	40,245	37,321	6-8
6-8		4,79,468	52,031	1,07,667	1,38,656	84,912	51,291	20,474	24,437	9+
9+										
अपना/Owned		70,72,156	12,25,583	24,23,153	19,16,335	8,30,531	4,04,870	1,41,228	1,30,456	All Households
सभी परिवार		2,63,129	77,133	1,10,023	50,085	15,393	6,279	2,037	2,179	1
1		5,85,101	1,32,185	2,31,433	1,35,005	49,370	22,260	7,588	7,260	2
2		9,12,822	1,76,224	3,40,350	2,31,395	94,608	42,809	14,765	12,671	3
3		17,19,344	3,13,314	6,15,234	4,54,453	1,91,393	90,132	29,847	24,971	4
4		14,20,065	2,35,625	4,89,951	3,96,218	1,68,306	79,444	27,618	22,903	5
5		17,08,798	2,41,849	5,33,749	5,15,192	2,28,783	1,13,595	39,243	36,387	6-8
6-8		4,62,897	49,253	1,02,413	1,33,987	82,678	50,351	20,130	24,085	9+
9+										
किराए का/Rented		5,86,012	1,07,731	2,40,693	1,57,456	54,273	18,253	4,400	3,206	All Households
सभी परिवार		40,267	10,272	18,086	8,136	2,626	794	182	171	1
1		79,133	16,398	34,616	19,528	5,973	1,844	448	326	2
2		1,11,852	20,185	46,745	29,839	10,296	3,445	818	524	3
3		1,72,967	30,622	70,077	47,110	16,941	5,875	1,432	910	4
4		97,507	17,020	39,412	27,326	9,423	3,106	693	527	5
5		73,463	11,637	28,362	22,130	7,538	2,615	624	557	6-8
6-8		10,823	1,597	3,395	3,387	1,476	574	203	191	9+
9+										
अन्य/Any Other		2,06,028	55,001	81,713	41,698	16,252	6,927	2,205	2,232	All Households
सभी परिवार		18,183	5,931	7,501	2,783	1,092	531	153	192	1
1		29,112	8,644	12,033	5,419	1,835	704	215	262	2
2		33,943	9,265	13,537	6,653	2,628	1,115	366	379	3
3		52,245	13,636	20,417	11,072	4,190	1,797	591	542	4
4		35,533	9,070	14,235	7,514	2,859	1,175	361	319	5
5		31,264	7,274	12,131	6,975	2,890	1,239	378	377	6-8
6-8		5,748	1,181	1,859	1,282	758	366	141	161	9+
9+										

ज ज-4: जनगणना मकानों के स्वामित्व की स्थिति, परिवार में सदस्यों की संख्या और रहने के कमरों की संख्या के अनुसार परिवार
HH-4: HOUSEHOLDS BY OWNERSHIP STATUS OF THE CENSUS HOUSES, SIZE OF THE HOUSEHOLD AND NUMBER OF DWELLING ROOMS

	1	2	3	4	5	6	7	8	9		
राज्य - कर्नाटक 29/STATE - KARNATAKA 29											
नगरीय/Urban											
कुल/Total											All Households
सभी परिवार	53,15,715	3,77,668	15,74,500	16,45,884	9,97,781	4,42,081	1,51,795	1,26,006			
1	2,02,485	27,736	81,364	53,926	25,245	9,421	2,623	2,170			1
2	5,77,553	52,694	1,98,220	1,72,842	96,682	37,764	11,081	8,270			2
3	9,70,194	69,182	3,02,009	3,06,950	1,85,088	71,553	21,137	14,275			3
4	15,06,882	1,01,744	4,54,084	4,79,381	2,85,292	1,21,688	38,114	26,579			4
5	9,38,608	63,256	2,73,040	2,95,978	1,77,502	79,118	28,501	21,213			5
6-8	9,14,556	54,150	2,33,855	2,86,341	1,82,225	91,318	34,808	31,859			6-8
9+	2,05,437	8,906	31,928	50,466	45,747	31,219	15,531	21,640			9+
अपना/Owned											All Households
सभी परिवार	27,13,891	1,67,602	6,56,163	7,68,840	5,75,277	3,16,132	1,21,856	1,08,021			
1	76,722	10,185	26,898	19,079	11,452	5,713	1,865	1,530			1
2	2,36,347	18,935	65,444	64,444	47,719	24,744	8,460	6,601			2
3	4,13,374	25,930	1,03,889	1,17,658	92,985	46,162	15,577	11,173			3
4	7,15,254	42,343	1,75,948	2,06,801	1,56,360	82,992	29,171	21,639			4
5	5,24,397	32,164	1,30,520	1,53,129	1,08,649	58,322	23,241	18,372			5
6-8	5,90,326	32,065	1,32,462	1,72,513	1,23,236	71,821	29,660	28,569			6-8
9+	1,57,471	5,980	21,002	35,216	34,876	26,378	13,882	20,137			9+
किराए का/Rented											All Households
सभी परिवार	24,47,718	1,90,090	8,64,616	8,33,724	3,98,129	1,17,544	27,602	16,013			
1	1,17,318	15,860	50,897	33,164	12,876	3,359	653	509			1
2	3,23,910	30,869	1,26,134	1,04,021	46,731	12,227	2,441	1,487			2
3	5,28,206	39,867	1,87,994	1,80,909	87,505	23,951	5,173	2,807			3
4	7,47,420	54,471	2,63,080	2,59,402	1,21,537	36,190	8,282	4,458			4
5	3,87,300	27,620	1,33,242	1,35,187	64,510	19,342	4,842	2,557			5
6-8	2,99,922	18,918	93,423	1,06,949	54,977	18,037	4,712	2,906			6-8
9+	43,642	2,485	9,846	14,092	9,993	4,438	1,499	1,289			9+
अन्य/Any Other											All Households
सभी परिवार	1,54,106	19,976	53,721	43,320	24,375	8,405	2,337	1,972			
1	8,445	1,691	3,569	1,683	917	349	105	131			1
2	17,296	2,890	6,642	4,377	2,232	793	180	182			2
3	28,614	3,385	10,126	8,383	4,598	1,440	387	295			3
4	44,208	4,930	15,056	13,178	7,395	2,506	661	482			4
5	26,911	3,472	9,278	7,662	4,343	1,454	418	284			5
6-8	24,308	3,167	7,970	6,879	4,012	1,460	436	384			6-8
9+	4,324	441	1,080	1,158	878	403	150	214			9+

ज ज-4: जनगणना मकानों के स्वामित्व की स्थिति, परिवार में सदस्यों की संख्या और रहने के कमरों की संख्या के अनुसार परिवार
HH-4: HOUSEHOLDS BY OWNERSHIP STATUS OF THE CENSUS HOUSES, SIZE OF THE HOUSEHOLD AND NUMBER OF DWELLING ROOMS

1	2	3	4	5	6	7	8	9	1
राज्य - गोवा 30/STATE - GOA 30									
योग/Total									
कुल/Total	3,22,813	10,976	62,327	81,248	79,276	47,617	21,000	20,369	All Households
सभी परिवार	16,981	1,138	5,239	4,200	3,335	1,673	712	684	1
1	36,343	1,714	9,056	9,737	8,320	4,293	1,658	1,565	2
2	59,871	2,088	12,811	16,286	15,372	7,691	2,995	2,628	3
3	87,311	2,570	16,059	23,159	22,825	13,020	5,192	4,486	4
4	57,553	1,716	10,180	14,364	14,204	9,115	4,242	3,732	5
5	51,718	1,419	7,705	11,543	12,401	9,199	4,622	4,829	6-8
6-8	13,036	331	1,277	1,959	2,819	2,626	1,579	2,445	9+
अपना/Owned	2,54,532	5,532	30,071	63,197	70,296	45,360	20,350	19,726	All Households
सभी परिवार	11,716	606	2,587	3,060	2,699	1,475	658	631	1
1	26,363	787	4,034	7,389	7,102	3,986	1,574	1,491	2
2	45,029	961	5,974	12,200	13,283	7,197	2,894	2,520	3
3	69,090	1,291	7,886	17,998	20,101	12,454	5,014	4,346	4
4	47,217	917	5,123	11,599	13,021	8,795	4,137	3,625	5
5	43,651	757	3,847	9,376	11,506	8,910	4,536	4,719	6-8
6-8	11,466	213	620	1,575	2,584	2,543	1,537	2,394	9+
किराए का/Rented	56,191	4,363	25,978	15,554	7,712	1,732	441	411	All Households
सभी परिवार	4,073	392	2,072	912	508	130	28	31	1
1	8,276	756	4,167	2,006	1,029	229	54	35	2
2	12,622	957	5,610	3,621	1,869	407	84	74	3
3	15,337	1,028	6,674	4,533	2,401	461	133	107	4
4	8,514	645	4,107	2,374	1,004	246	67	71	5
5	6,280	503	2,950	1,789	723	196	52	67	6-8
6-8	1,089	82	398	319	178	63	23	26	9+
अन्य/Any Other	12,090	1,081	6,278	2,497	1,268	525	209	232	All Households
सभी परिवार	1,192	140	580	228	128	68	26	22	1
1	1,704	171	855	342	189	78	30	39	2
2	2,220	170	1,227	465	220	87	17	34	3
3	2,884	251	1,499	628	323	105	45	33	4
4	1,822	154	950	391	179	74	38	36	5
5	1,787	159	908	378	172	93	34	43	6-8
6-8	481	36	259	65	57	20	19	25	9+

ज ज-4: जनगणना मकानों के स्वामित्व की स्थिति, परिवार में सदस्यों की संख्या और रहने के कमरों की संख्या के अनुसार परिवार
 HH-4: HOUSEHOLDS BY OWNERSHIP STATUS OF THE CENSUS HOUSES, SIZE OF THE HOUSEHOLD AND NUMBER OF DWELLING ROOMS

1	2	3	4	5	6	7	8	9	1
राज्य - गोवा 30/STATE - GOA 30									
ग्रामीण/Rural									
कुल/Total	1,24,674	3,870	21,982	31,788	28,118	20,586	9,471	8,859	All Households
सभी परिवार	6,547	473	2,178	1,610	999	686	303	298	1
1	13,169	611	3,319	3,788	2,557	1,628	637	629	2
2	21,033	704	4,454	5,879	4,727	2,999	1,212	1,058	3
3	32,432	916	5,558	8,843	7,557	5,465	2,249	1,844	4
4	23,896	583	3,594	6,072	5,805	4,187	2,048	1,607	5
5	22,326	473	2,512	4,920	5,359	4,471	2,301	2,290	6-8
6-8	5,271	110	367	676	1,114	1,150	721	1,133	9+
अपना/Owned	1,09,228	2,359	13,950	28,157	26,775	20,034	9,289	8,664	All Households
सभी परिवार	5,163	307	1,398	1,342	914	632	286	284	1
1	10,757	350	1,978	3,296	2,364	1,553	614	602	2
2	17,850	391	2,778	5,124	4,446	2,903	1,190	1,018	3
3	28,486	540	3,599	7,813	7,196	5,321	2,206	1,811	4
4	21,576	373	2,388	5,544	5,586	4,100	2,009	1,576	5
5	20,462	315	1,592	4,432	5,199	4,396	2,274	2,254	6-8
6-8	4,934	83	217	606	1,070	1,129	710	1,119	9+
किराए का/Rented	11,400	1,134	5,990	2,867	890	321	92	106	All Households
सभी परिवार	924	107	541	189	50	26	6	5	1
1	1,822	199	1,045	385	132	39	12	10	2
2	2,495	252	1,298	635	204	60	18	28	3
3	3,007	287	1,516	820	245	96	21	22	4
4	1,700	162	891	411	146	54	18	18	5
5	1,255	110	618	373	88	36	13	17	6-8
6-8	197	17	81	54	25	10	4	6	9+
अन्य/Any Other	4,046	377	2,042	764	453	231	90	89	All Households
सभी परिवार	460	59	239	79	35	28	11	9	1
1	590	62	296	107	61	36	11	17	2
2	688	61	378	120	77	36	4	12	3
3	939	89	443	210	116	48	22	11	4
4	620	48	315	117	73	33	21	13	5
5	609	48	302	115	72	39	14	19	6-8
6-8	140	10	69	16	19	11	7	8	9+

ज-4: जनगणना मकानों के स्वामित्व की स्थिति, परिवार में सदस्यों की संख्या और रहने के कमरों की संख्या के अनुसार परिवार

HH-4: HOUSEHOLDS BY OWNERSHIP STATUS OF THE CENSUS HOUSES, SIZE OF THE HOUSEHOLD AND NUMBER OF DWELLING ROOMS

	1	2	3	4	5	6	7	8	9	1	
राज्य - गोवा 30/STATE - GOA 30											
नगरीय/Urban											
कुल/Total											All Households
सभी परिवार	1,98,139	7,106	40,345	49,460	51,158	27,031	11,529	11,510	386	11,510	All Households
1	10,434	665	3,061	2,590	2,336	987	409	386	936	386	1
2	23,174	1,103	5,737	5,949	5,763	2,665	1,021	1,021	936	936	2
3	38,838	1,384	8,357	10,407	10,645	4,692	1,783	1,783	1,570	1,570	3
4	54,879	1,654	10,501	14,316	15,268	7,555	2,943	2,943	2,642	2,642	4
5	33,657	1,133	6,586	8,292	8,399	4,928	2,194	2,194	2,125	2,125	5
6-8	29,392	946	5,193	6,623	7,042	4,728	2,321	2,321	2,539	2,539	6-8
9+	7,765	221	910	1,283	1,705	1,476	858	1,312	1,312	1,312	9+
अपना/Owned											All Households
सभी परिवार	1,45,304	3,173	16,121	35,040	43,521	25,326	11,061	11,062	347	11,062	All Households
1	6,553	299	1,189	1,718	1,785	843	372	347	347	347	1
2	15,606	437	2,056	4,093	4,738	2,433	960	889	889	889	2
3	27,179	570	3,196	7,076	8,837	4,294	1,704	1,502	1,502	1,502	3
4	40,604	751	4,287	10,185	12,905	7,133	2,808	2,535	2,535	2,535	4
5	25,641	544	2,735	6,055	7,435	4,695	2,128	2,049	2,049	2,049	5
6-8	23,189	442	2,255	4,944	6,307	4,514	2,262	2,465	2,465	2,465	6-8
9+	6,532	130	403	969	1,514	1,414	827	1,275	1,275	1,275	9+
किराए का/Rented											All Households
सभी परिवार	44,791	3,229	19,988	12,687	6,822	1,411	349	305	26	305	All Households
1	3,149	285	1,531	723	458	104	22	26	26	26	1
2	6,454	557	3,122	1,621	897	190	42	25	25	25	2
3	10,127	705	4,312	2,986	1,665	347	66	46	46	46	3
4	12,330	741	5,158	3,713	2,156	365	112	85	85	85	4
5	6,814	483	3,216	1,963	858	192	49	53	53	53	5
6-8	5,025	393	2,332	1,416	635	160	39	50	50	50	6-8
9+	892	65	317	265	153	53	19	20	20	20	9+
अन्य/Any Other											All Households
सभी परिवार	8,044	704	4,236	1,733	815	294	119	143	13	143	All Households
1	732	81	341	149	93	40	15	13	13	13	1
2	1,114	109	559	235	128	42	19	22	22	22	2
3	1,532	109	849	345	143	51	13	22	22	22	3
4	1,945	162	1,056	418	207	57	23	22	22	22	4
5	1,202	106	635	274	106	41	17	23	23	23	5
6-8	1,178	111	606	263	100	54	20	24	24	24	6-8
9+	341	26	190	49	38	9	12	17	17	17	9+

ज ज-4: जनगणना मकानों के स्वामित्व की स्थिति, परिवार में सदस्यों की संख्या और रहने के कमरों की संख्या के अनुसार परिवार
 HH-4: HOUSEHOLDS BY OWNERSHIP STATUS OF THE CENSUS HOUSES, SIZE OF THE HOUSEHOLD AND NUMBER OF DWELLING ROOMS

	1	2	3	4	5	6	7	8	9	1
संघ राज्यक्षेत्र - लक्षद्वीप 31/UNION TERRITORY - LAKSHADWEEP 31										
योग/Total										
कुल/Total		10,703	55	804	2,099	2,946	2,363	1,246	1,190	All Households
सभी परिवार		651	10	194	231	145	44	20	7	1
1		670	5	118	222	192	81	33	19	2
2		965	7	119	271	314	173	50	31	3
3		1,570	9	142	402	487	323	129	78	4
4		1,461	4	88	307	458	350	136	118	5
5		3,068	12	122	512	865	786	442	329	6-8
6-8		2,318	8	21	154	485	606	436	608	9+
9+										
अपना/Owned		8,934	42	435	1,516	2,428	2,180	1,181	1,152	All Households
सभी परिवार		226	2	52	90	49	21	6	6	1
1		417	3	50	146	112	66	26	14	2
2		661	7	52	167	226	139	44	26	3
3		1,229	8	96	273	384	279	118	71	4
4		1,274	3	64	249	390	323	131	114	5
5		2,887	12	106	453	805	762	430	319	6-8
6-8		2,240	7	15	138	462	590	426	602	9+
9+										
किराए का/Rented		1,582	10	342	540	481	153	32	24	All Households
सभी परिवार		396	8	136	135	88	23	5	1	1
1		239	2	64	71	77	15	6	4	2
2		285	0	62	101	85	29	4	4	3
3		323	0	43	122	103	41	8	6	4
4		154	0	18	48	62	22	2	2	5
5		140	0	13	53	50	16	3	5	6-8
6-8		45	0	6	10	16	7	4	2	9+
9+										
अन्य/Any Other		187	3	27	43	37	30	33	14	All Households
सभी परिवार		29	0	6	6	8	0	9	0	1
1		14	0	4	5	3	0	1	1	2
2		19	0	5	3	3	5	2	1	3
3		18	1	3	7	0	3	3	1	4
4		33	1	6	10	6	5	3	2	5
5		41	0	3	6	10	8	9	5	6-8
6-8		33	1	0	6	7	9	6	4	9+
9+										

ज ज-4: जनगणना मकानों के स्वामित्व की स्थिति, परिवार में सदस्यों की संख्या और रहने के कमरों की संख्या के अनुसार परिवार
 HH-4: HOUSEHOLDS BY OWNERSHIP STATUS OF THE CENSUS HOUSES, SIZE OF THE HOUSEHOLD AND NUMBER OF DWELLING ROOMS

1	2	3	4	5	6	7	8	9	1
संघ राज्यक्षेत्र - लक्षद्वीप 31/UNION TERRITORY - LAKSHADWEEP 31									
ग्रामीण/Rural									
कुल/Total	2,523	21	203	496	558	564	365	316	All Households
सभी परिवार	150	3	40	64	31	10	1	1	1
1	157	3	24	46	41	23	14	6	2
2	229	5	23	61	70	45	15	10	3
3	367	1	42	100	81	71	49	23	4
4	393	2	23	76	93	108	49	42	5
5	772	5	45	123	171	198	123	107	6-8
6-8	455	2	6	26	71	109	114	127	9+
अपना/Owned	2,207	16	146	401	471	518	349	306	All Households
सभी परिवार	74	0	18	32	15	8	0	1	1
1	106	1	14	33	23	18	13	4	2
2	171	5	15	47	47	35	12	10	3
3	308	1	34	80	71	58	43	21	4
4	351	2	19	68	77	96	48	41	5
5	755	5	42	117	168	198	122	103	6-8
6-8	442	2	4	24	70	105	111	126	9+
किराए का/Rented	293	5	55	88	79	44	14	8	All Households
सभी परिवार	73	3	21	32	14	2	1	0	1
1	48	2	10	11	17	5	1	2	2
2	55	0	7	14	22	10	2	0	3
3	57	0	8	19	10	13	5	2	4
4	33	0	4	5	13	10	1	0	5
5	14	0	3	5	2	0	1	3	6-8
6-8	13	0	2	2	1	4	3	1	9+
अन्य/Any Other	23	0	2	7	8	2	2	2	All Households
सभी परिवार	3	0	1	0	2	0	0	0	1
1	3	0	0	2	1	0	0	0	2
2	3	0	1	0	1	0	1	0	3
3	2	0	0	1	0	0	1	0	4
4	9	0	0	3	3	2	0	1	5
5	3	0	0	1	1	0	0	1	6-8
6-8	0	0	0	0	0	0	0	0	9+

ज ज-4: जनगणना मकानों के स्वामित्व की स्थिति, परिवार में सदस्यों की संख्या और रहने के कमरों की संख्या के अनुसार परिवार
HH-4: HOUSEHOLDS BY OWNERSHIP STATUS OF THE CENSUS HOUSES, SIZE OF THE HOUSEHOLD AND NUMBER OF DWELLING ROOMS

1	2	3	4	5	6	7	8	9	1
संघ राज्यक्षेत्र - लक्षद्वीप 31/UNION TERRITORY - LAKSHADWEEP 31									
नगरीय/Urban									
कुल/Total	8,180	34	601	1,603	2,388	1,799	881	874	All Households
सभी परिवार	501	7	154	167	114	34	19	6	1
1	513	2	94	176	151	58	19	13	2
2	736	2	96	210	244	128	35	21	3
3	1,203	8	100	302	406	252	80	55	4
4	1,068	2	65	231	365	242	87	76	5
5	2,296	7	77	389	694	588	319	222	6-8
6-8	1,863	6	15	128	414	497	322	481	9+
अपना/Owned	6,727	26	289	1,115	1,957	1,662	832	846	All Households
सभी परिवार	152	2	34	58	34	13	6	5	1
1	311	2	36	113	89	48	13	10	2
2	490	2	37	120	179	104	32	16	3
3	921	7	62	193	313	221	75	50	4
4	923	1	45	181	313	227	83	73	5
5	2,132	7	64	336	637	564	308	216	6-8
6-8	1,798	5	11	114	392	485	315	476	9+
किराए का/Rented	1,289	5	287	452	402	109	18	16	All Households
सभी परिवार	323	5	115	103	74	21	4	1	1
1	191	0	54	60	60	10	5	2	2
2	230	0	55	87	63	19	2	4	3
3	266	0	35	103	93	28	3	4	4
4	121	0	14	43	49	12	1	2	5
5	126	0	10	48	48	16	2	2	6-8
6-8	32	0	4	8	15	3	1	1	9+
अन्य/Any Other	164	3	25	36	29	28	31	12	All Households
सभी परिवार	26	0	5	6	6	0	9	0	1
1	11	0	4	3	2	0	1	1	2
2	16	0	4	3	2	5	1	1	3
3	16	1	3	6	0	3	2	1	4
4	24	1	6	7	3	3	3	1	5
5	38	0	3	5	9	8	9	4	6-8
6-8	33	1	0	6	7	9	6	4	9+

ज ज-4: जनगणना मकानों के स्वामित्व की स्थिति, परिवार में सदस्यों की संख्या और रहने के कमरों की संख्या के अनुसार परिवार
HH-4: HOUSEHOLDS BY OWNERSHIP STATUS OF THE CENSUS HOUSES, SIZE OF THE HOUSEHOLD AND NUMBER OF DWELLING ROOMS

1	2	3	4	5	6	7	8	9	1
राज्य - केरल 32/STATE - KERALA 32									
योग/Total									
कुल/Total	77,16,370	83,843	5,61,223	19,37,119	24,84,792	15,90,683	6,08,562	4,50,148	All Households
सभी परिवार	2,84,408	8,891	59,384	93,141	64,100	33,948	13,569	11,375	1
1	8,14,585	12,127	85,496	2,37,469	2,36,644	1,43,065	56,631	43,153	2
2	13,38,510	14,520	1,04,139	3,61,220	4,43,603	2,60,962	91,782	62,284	3
3	23,14,368	24,097	1,78,825	6,12,295	7,74,476	4,59,690	1,57,492	1,07,493	4
4	14,32,460	13,025	82,072	3,44,199	4,77,749	3,10,636	1,20,247	84,532	5
5	12,48,749	9,192	46,113	2,53,603	4,08,725	3,03,075	1,27,226	1,00,815	6-8
6-8	2,83,290	1,991	5,194	35,192	79,495	79,307	41,615	40,496	9+
अपना/Owned	69,96,527	71,676	4,29,471	16,96,673	22,89,829	14,98,646	5,78,555	4,31,677	All Households
सभी परिवार	2,48,933	7,066	46,431	82,819	58,023	31,293	12,689	10,612	1
1	7,21,080	10,032	62,782	2,05,289	2,14,630	1,33,464	53,663	41,220	2
2	11,81,185	12,263	76,768	3,07,458	3,99,210	2,41,145	85,592	58,749	3
3	20,71,541	20,907	1,38,013	5,28,615	7,06,303	4,28,330	1,47,647	1,01,726	4
4	13,22,504	11,462	64,139	3,07,443	4,47,160	2,95,605	1,15,104	81,591	5
5	11,78,615	8,173	37,052	2,32,171	3,88,162	2,91,707	1,23,205	98,145	6-8
6-8	2,72,669	1,773	4,286	32,878	76,341	77,102	40,655	39,634	9+
किराए का/Rented	5,63,891	6,879	87,428	1,92,366	1,63,060	76,237	24,247	13,674	All Households
सभी परिवार	22,468	1,040	8,369	6,863	3,949	1,515	429	303	1
1	72,320	1,196	16,111	25,703	18,127	7,675	2,230	1,278	2
2	1,29,306	1,336	19,545	45,090	38,495	16,978	5,114	2,748	3
3	1,94,737	1,803	26,989	68,218	58,128	26,673	8,355	4,571	4
4	85,223	838	11,063	28,796	25,452	12,562	4,241	2,271	5
5	52,421	538	4,900	16,015	16,565	9,235	3,205	1,963	6-8
6-8	7,416	128	451	1,681	2,344	1,599	673	540	9+
अन्य/Any Other	1,55,952	5,288	44,324	48,080	31,903	15,800	5,760	4,797	All Households
सभी परिवार	13,007	785	4,584	3,459	2,128	1,140	451	460	1
1	21,185	899	6,603	6,477	3,887	1,926	738	655	2
2	28,019	921	7,826	8,672	5,898	2,839	1,076	787	3
3	48,090	1,387	13,823	15,462	10,045	4,687	1,490	1,196	4
4	24,733	725	6,870	7,960	5,137	2,469	902	670	5
5	17,713	481	4,161	5,417	3,998	2,133	816	707	6-8
6-8	3,205	90	457	633	810	606	287	322	9+

ज ज-4: जनगणना मकानों के स्वामित्व की स्थिति, परिवार में सदस्यों की संख्या और रहने के कमरों की संख्या के अनुसार परिवार
HH-4: HOUSEHOLDS BY OWNERSHIP STATUS OF THE CENSUS HOUSES, SIZE OF THE HOUSEHOLD AND NUMBER OF DWELLING ROOMS

1	2	3	4	5	6	7	8	9	1
राज्य - केरल 32/STATE - KERALA 32									
ग्रामीण/Rural									
कुल/Total	40,95,674	50,818	3,33,669	10,31,934	13,10,280	8,17,170	2,95,989	1,95,814	All Households
सभी परिवार	1,61,621	5,603	35,828	56,196	34,853	17,465	6,565	5,111	1
1	4,40,543	7,606	50,950	1,37,624	1,25,321	73,206	27,204	18,632	2
2	7,00,397	8,836	61,255	1,99,680	2,28,336	1,32,042	43,651	26,597	3
3	12,16,079	14,675	1,05,038	3,39,022	4,02,178	2,34,392	74,957	45,817	4
4	7,77,285	7,838	49,635	1,96,412	2,59,680	1,64,577	60,935	38,208	5
5	6,67,913	5,358	28,124	1,44,373	2,21,440	1,58,770	64,262	45,586	6-8
6-8	1,31,836	902	2,839	18,627	38,472	36,718	18,415	15,863	9+
अपना/Owned	37,99,559	44,543	2,63,832	9,88,183	12,42,723	7,85,793	2,85,370	1,89,115	All Households
सभी परिवार	1,44,684	4,607	29,350	51,138	32,352	16,336	6,165	4,736	1
1	4,00,903	6,500	39,539	1,23,574	1,17,533	69,762	26,109	17,886	2
2	6,38,225	7,688	47,146	1,77,461	2,13,747	1,25,486	41,413	25,284	3
3	11,17,099	12,997	83,230	3,03,313	3,78,544	2,23,766	71,535	43,714	4
4	7,30,550	7,061	39,417	1,79,956	2,48,598	1,59,334	59,064	37,120	5
5	6,39,784	4,858	22,770	1,35,004	2,14,424	1,55,023	62,952	44,753	6-8
6-8	1,28,314	832	2,380	17,737	37,525	36,086	18,132	15,622	9+
किराए का/Rented	2,01,738	2,863	39,029	73,092	51,060	23,714	7,698	4,282	All Households
सभी परिवार	8,958	498	3,712	2,812	1,258	448	131	99	1
1	26,351	506	6,840	9,719	5,692	2,476	710	408	2
2	45,683	521	8,760	16,940	11,642	5,221	1,704	895	3
3	69,979	763	12,108	25,957	18,584	8,400	2,671	1,496	4
4	31,241	326	5,189	11,201	8,323	4,059	1,389	754	5
5	17,500	211	2,247	5,918	4,954	2,726	926	518	6-8
6-8	2,026	38	173	545	607	384	167	112	9+
अन्य/Any Other	94,377	3,412	30,808	30,659	16,497	7,663	2,921	2,417	All Households
सभी परिवार	7,979	498	2,766	2,246	1,243	681	269	276	1
1	13,289	600	4,571	4,331	2,096	968	385	338	2
2	16,489	627	5,349	5,279	2,947	1,335	534	418	3
3	29,001	915	9,700	9,752	5,050	2,226	751	607	4
4	15,494	451	5,029	5,255	2,759	1,184	482	334	5
5	10,629	289	3,107	3,451	2,062	1,021	384	315	6-8
6-8	1,496	32	286	345	340	248	116	129	9+

ज ज-4: जनगणना मकानों के स्वामित्व की स्थिति, परिवार में सदस्यों की संख्या और रहने के कमरों की संख्या के अनुसार परिवार
HH-4: HOUSEHOLDS BY OWNERSHIP STATUS OF THE CENSUS HOUSES, SIZE OF THE HOUSEHOLD AND NUMBER OF DWELLING ROOMS

1	2	3	4	5	6	7	8	9	1
राज्य - केरल 32/STATE - KERALA 32									
नगरीय/Urban									
कुल/Total	36,20,696	33,025	2,27,554	8,45,185	11,74,512	7,73,513	3,12,573	2,54,334	All Households
सभी परिवार	1,22,787	3,288	23,556	36,945	29,247	16,483	7,004	6,264	1
1	3,74,042	4,521	34,546	99,845	1,11,323	69,859	29,427	24,521	2
2	6,38,113	5,684	42,884	1,61,540	2,15,267	1,28,920	48,131	35,687	3
3	10,98,289	9,422	73,787	2,73,273	3,72,298	2,25,298	82,535	61,676	4
4	6,55,175	5,187	32,437	1,47,787	2,18,069	1,46,059	59,312	46,324	5
5	5,80,836	3,834	17,989	1,09,230	1,87,285	1,44,305	62,964	55,229	6-8
6-8	1,51,454	1,089	2,355	16,565	41,023	42,589	23,200	24,633	9+
अपना/Owned	31,96,968	27,133	1,65,639	7,08,490	10,47,106	7,12,853	2,93,185	2,42,562	All Households
सभी परिवार	1,04,249	2,459	17,081	31,681	25,671	14,957	6,524	5,876	1
1	3,20,177	3,532	23,243	81,715	97,097	63,702	27,554	23,334	2
2	5,42,960	4,575	29,622	1,29,997	1,85,463	1,15,659	44,179	33,465	3
3	9,54,442	7,910	54,783	2,25,302	3,27,759	2,04,564	76,112	58,012	4
4	5,91,954	4,401	24,722	1,27,487	1,98,562	1,36,271	56,040	44,471	5
5	5,38,831	3,315	14,282	97,167	1,73,738	1,36,684	60,253	53,392	6-8
6-8	1,44,355	941	1,906	15,141	38,816	41,016	22,523	24,012	9+
किराए का/Rented	3,62,153	4,016	48,399	1,19,274	1,12,000	52,523	16,549	9,392	All Households
सभी परिवार	13,510	542	4,657	4,051	2,691	1,067	298	204	1
1	45,969	690	9,271	15,984	12,435	5,199	1,520	870	2
2	83,623	815	10,785	28,150	26,853	11,757	3,410	1,853	3
3	1,24,758	1,040	14,881	42,261	39,544	18,273	5,684	3,075	4
4	53,982	512	5,874	17,595	17,129	8,503	2,852	1,517	5
5	34,921	327	2,653	10,097	11,611	6,509	2,279	1,445	6-8
6-8	5,390	90	278	1,136	1,737	1,215	506	428	9+
अन्य/Any Other	61,575	1,876	13,516	17,421	15,406	8,137	2,839	2,380	All Households
सभी परिवार	5,028	287	1,818	1,213	885	459	182	184	1
1	7,896	299	2,032	2,146	1,791	958	353	317	2
2	11,530	294	2,477	3,393	2,951	1,504	542	369	3
3	19,089	472	4,123	5,710	4,995	2,461	739	589	4
4	9,239	274	1,841	2,705	2,378	1,285	420	336	5
5	7,084	192	1,054	1,966	1,936	1,112	432	392	6-8
6-8	1,709	58	171	288	470	358	171	193	9+

ज ज-4: जनगणना मकानों के स्वामित्व की स्थिति, परिवार में सदस्यों की संख्या और रहने के कमरों की संख्या के अनुसार परिवार
HH-4: HOUSEHOLDS BY OWNERSHIP STATUS OF THE CENSUS HOUSES, SIZE OF THE HOUSEHOLD AND NUMBER OF DWELLING ROOMS

1	2	3	4	5	6	7	8	9	1
राज्य - तमिलनाडु 33/STATE - TAMIL NADU 33									
योग/Total									
कुल/Total	1,84,93,003	15,60,226	73,40,178	56,39,138	25,49,836	9,25,280	2,85,506	1,92,839	All Households
सभी परिवार	9,76,688	1,39,341	5,44,046	1,96,132	65,600	20,616	6,133	4,820	1
1	25,71,680	2,53,296	12,04,560	7,01,617	2,73,485	91,812	27,765	19,145	2
2	35,11,561	2,76,717	14,21,767	10,85,622	4,89,192	1,60,942	47,820	29,501	3
3	56,89,448	4,24,298	21,97,221	18,12,367	8,23,335	2,94,067	85,608	52,552	4
4	32,70,981	2,72,841	12,00,616	10,44,342	4,82,164	1,78,024	56,792	36,202	5
5	22,66,231	1,80,517	7,23,123	7,39,829	3,74,127	1,56,850	51,787	39,998	6-8
6-8	2,06,414	13,216	48,845	59,229	41,933	22,969	9,601	10,621	9+
अपना/Owned	1,37,86,507	12,77,136	52,41,612	41,63,703	19,22,231	7,62,059	2,46,228	1,73,538	All Households
सभी परिवार	7,53,310	1,11,219	4,07,038	1,56,155	52,038	17,372	5,290	4,198	1
1	18,96,680	2,04,388	8,54,863	5,16,329	2,04,637	75,409	23,947	17,107	2
2	24,26,433	2,17,695	9,39,834	7,38,384	3,40,744	1,24,879	39,291	25,606	3
3	40,43,591	3,38,988	14,88,818	12,69,260	5,94,348	2,34,286	71,787	46,104	4
4	25,88,783	2,33,509	9,17,214	8,18,428	3,84,133	1,51,927	50,435	33,137	5
5	19,03,898	1,60,029	5,94,147	6,15,986	3,11,576	1,37,957	46,775	37,428	6-8
6-8	1,73,812	11,308	39,698	49,161	34,755	20,229	8,703	9,958	9+
किराए का/Rented	43,21,071	2,36,136	19,14,476	13,81,558	5,85,535	1,51,199	35,518	16,649	All Households
सभी परिवार	1,90,253	22,078	1,17,717	35,145	11,627	2,660	613	413	1
1	6,16,022	40,791	3,18,255	1,73,072	63,861	14,981	3,349	1,713	2
2	10,11,045	50,701	4,46,439	3,28,890	1,40,132	33,704	7,768	3,411	3
3	15,28,957	73,485	6,54,758	5,11,976	2,14,807	55,621	12,623	5,687	4
4	6,21,440	31,897	2,56,042	2,09,805	91,041	24,221	5,781	2,653	5
5	3,24,222	15,703	1,13,268	1,13,464	57,505	17,506	4,571	2,205	6-8
6-8	29,132	1,481	7,997	9,206	6,562	2,506	813	567	9+
अन्य/Any Other	3,85,425	46,954	1,84,090	93,877	42,070	12,022	3,760	2,652	All Households
सभी परिवार	33,125	6,044	19,291	4,832	1,935	584	230	209	1
1	58,978	8,117	31,442	12,216	4,987	1,422	469	325	2
2	74,083	8,321	35,494	18,348	8,316	2,359	761	484	3
3	1,16,900	11,825	53,645	31,131	14,180	4,160	1,198	761	4
4	60,758	7,435	27,360	16,109	6,990	1,876	576	412	5
5	38,111	4,785	15,708	10,379	5,046	1,387	441	365	6-8
6-8	3,470	427	1,150	862	616	234	85	96	9+

ज ज-4: जनगणना मकानों के स्वामित्व की स्थिति, परिवार में सदस्यों की संख्या और रहने के कमरों की संख्या के अनुसार परिवार
HH-4: HOUSEHOLDS BY OWNERSHIP STATUS OF THE CENSUS HOUSES, SIZE OF THE HOUSEHOLD AND NUMBER OF DWELLING ROOMS

1	2	3	4	5	6	7	8	9	1
राज्य - तमिलनाडु 33/STATE - TAMIL NADU 33									
ग्रामीण/Rural									
कुल/Total	95,63,899	11,42,427	40,59,459	28,15,767	10,22,240	3,59,958	1,00,140	63,908	All Households
सभी परिवार	6,00,994	1,03,757	3,39,245	1,13,839	30,655	9,092	2,430	1,976	1
1	13,66,571	1,84,768	6,73,956	3,53,200	1,05,727	33,692	9,081	6,147	2
2	16,58,895	1,94,453	7,20,975	4,90,734	1,73,125	55,376	15,183	9,049	3
3	27,17,089	3,00,450	11,24,892	8,35,840	3,04,990	1,06,383	28,202	16,332	4
4	18,00,456	2,08,194	7,07,937	5,61,168	2,13,064	75,618	21,616	12,859	5
5	13,15,482	1,41,411	4,62,919	4,28,590	1,76,922	70,740	20,444	14,456	6-8
6-8	1,04,412	9,394	29,535	32,396	17,757	9,057	3,184	3,089	9+
अपना/Owned	86,56,395	10,45,199	36,15,086	25,62,707	9,39,837	3,38,288	94,435	60,843	All Households
सभी परिवार	5,31,864	91,922	2,96,940	1,02,942	27,750	8,287	2,222	1,801	1
1	12,24,093	1,67,919	5,96,546	3,18,280	95,969	31,202	8,424	5,753	2
2	14,67,230	1,75,768	6,27,188	4,35,660	1,55,111	51,027	14,031	8,445	3
3	24,21,109	2,73,400	9,85,710	7,46,643	2,75,278	98,536	26,196	15,346	4
4	16,68,341	1,93,909	6,47,836	5,21,701	1,99,766	72,031	20,709	12,389	5
5	12,44,713	1,33,506	4,33,348	4,06,664	1,68,968	68,389	19,751	14,087	6-8
6-8	99,045	8,775	27,518	30,817	16,995	8,816	3,102	3,022	9+
किराए का/Rented	7,30,892	66,649	3,55,050	2,14,462	70,058	18,009	4,415	2,249	All Households
सभी परिवार	50,259	7,628	31,298	8,423	2,119	562	120	109	1
1	1,13,023	11,490	61,217	29,436	8,106	2,000	491	283	2
2	1,59,053	13,345	77,124	47,772	15,753	3,685	908	466	3
3	2,46,393	19,568	1,14,685	77,243	25,884	6,665	1,612	736	4
4	1,04,775	9,442	47,291	32,790	11,202	2,998	710	342	5
5	53,377	4,820	21,961	17,510	6,395	1,911	515	265	6-8
6-8	4,012	356	1,474	1,288	599	188	59	48	9+
अन्य/Any Other	1,76,612	30,579	89,323	38,598	12,345	3,661	1,290	816	All Households
सभी परिवार	18,871	4,207	11,007	2,474	786	243	88	66	1
1	29,455	5,359	16,193	5,484	1,652	490	166	111	2
2	32,612	5,340	16,663	7,302	2,261	664	244	138	3
3	49,587	7,482	24,497	11,954	3,828	1,182	394	250	4
4	27,340	4,843	12,810	6,677	2,096	589	197	128	5
5	17,392	3,085	7,610	4,416	1,559	440	178	104	6-8
6-8	1,355	263	543	291	163	53	23	19	9+

ज-4: जनगणना मकानों के स्वामित्व की स्थिति, परिवार में सदस्यों की संख्या और रहने के कमरों की संख्या के अनुसार परिवार

HH-4: HOUSEHOLDS BY OWNERSHIP STATUS OF THE CENSUS HOUSES, SIZE OF THE HOUSEHOLD AND NUMBER OF DWELLING ROOMS

1	2	3	4	5	6	7	8	9	1
राज्य - तमिलनाडु 33/STATE - TAMIL NADU 33									
नगरीय/Urban									
कुल/Total	89,29,104	4,17,799	32,80,719	28,23,371	15,27,596	5,65,322	1,85,366	1,28,931	All Households
सभी परिवार	3,75,694	35,584	2,04,801	82,293	34,945	11,524	3,703	2,844	1
1	12,05,109	68,528	5,30,604	3,48,417	1,67,758	58,120	18,684	12,998	2
2	18,52,666	82,264	7,00,792	5,94,888	3,16,067	1,05,566	32,637	20,452	3
3	29,72,359	1,23,848	10,72,329	9,76,527	5,18,345	1,87,684	57,406	36,220	4
4	14,70,525	64,647	4,92,679	4,83,174	2,69,100	1,02,406	35,176	23,343	5
5	9,50,749	39,106	2,60,204	3,11,239	1,97,205	86,110	31,343	25,542	6-8
6-8	1,02,002	3,822	19,310	26,833	24,176	13,912	6,417	7,532	9+
अपना/Owned	51,30,112	2,31,937	16,26,526	16,00,996	9,82,394	4,23,771	1,51,793	1,12,695	All Households
सभी परिवार	2,21,446	19,297	1,10,098	53,213	24,288	9,085	3,068	2,397	1
1	6,72,587	36,469	2,58,317	1,98,049	1,08,668	44,207	15,523	11,354	2
2	9,59,203	41,927	3,12,646	3,02,724	1,85,633	73,852	25,260	17,161	3
3	16,22,482	65,588	5,03,108	5,22,617	3,19,070	1,35,750	45,591	30,758	4
4	9,20,442	39,600	2,69,378	2,96,727	1,84,367	79,896	29,726	20,748	5
5	6,59,185	26,523	1,60,799	2,09,322	1,42,608	69,568	27,024	23,341	6-8
6-8	74,767	2,533	12,180	18,344	17,760	11,413	5,601	6,936	9+
किराए का/Rented	35,90,179	1,69,487	15,59,426	11,67,096	5,15,477	1,33,190	31,103	14,400	All Households
सभी परिवार	1,39,994	14,450	86,419	26,722	9,508	2,098	493	304	1
1	5,02,999	29,301	2,57,038	1,43,636	55,755	12,981	2,858	1,430	2
2	8,51,992	37,356	3,69,315	2,81,118	1,24,379	30,019	6,860	2,945	3
3	12,82,564	53,917	5,40,073	4,34,733	1,88,923	48,956	11,011	4,951	4
4	5,16,665	22,455	2,08,751	1,77,015	79,839	21,223	5,071	2,311	5
5	2,70,845	10,883	91,307	95,954	51,110	15,595	4,056	1,940	6-8
6-8	25,120	1,125	6,523	7,918	5,963	2,318	754	519	9+
अन्य/Any Other	2,08,813	16,375	94,767	55,279	29,725	8,361	2,470	1,836	All Households
सभी परिवार	14,254	1,837	8,284	2,358	1,149	341	142	143	1
1	29,523	2,758	15,249	6,732	3,335	932	303	214	2
2	41,471	2,981	18,831	11,046	6,055	1,695	517	346	3
3	67,313	4,343	29,148	19,177	10,352	2,978	804	511	4
4	33,418	2,592	14,550	9,432	4,894	1,287	379	284	5
5	20,719	1,700	8,098	5,963	3,487	947	263	261	6-8
6-8	2,115	164	607	571	453	181	62	77	9+

ज ज-4: जनगणना मकानों के स्वामित्व की स्थिति, परिवार में सदस्यों की संख्या और रहने के कमरों की संख्या के अनुसार परिवार
HH-4: HOUSEHOLDS BY OWNERSHIP STATUS OF THE CENSUS HOUSES, SIZE OF THE HOUSEHOLD AND NUMBER OF DWELLING ROOMS

	1	2	3	4	5	6	7	8	9	1
संघ राज्यक्षेत्र - पुदुचेरी 34/UNION TERRITORY - PUDUCHERRY 34										
योग/Total										
कुल/Total		3,01,276	15,737	1,27,202	95,380	43,581	12,886	3,741	2,749	All Households
सभी परिवार		11,229	1,280	6,484	2,184	857	251	90	83	1
1		33,116	2,354	16,711	8,944	3,576	1,046	299	186	2
2		54,802	2,879	24,741	17,244	7,342	1,805	493	298	3
3		99,375	4,712	42,616	32,801	14,105	3,685	913	543	4
4		55,412	2,744	22,318	18,288	8,532	2,443	642	445	5
5		41,249	1,646	13,415	14,367	7,594	2,713	869	645	6-8
6-8		6,093	122	917	1,552	1,575	943	435	549	9+
9+										
अपना/Owned		1,95,610	9,791	75,653	62,704	31,274	10,475	3,187	2,526	All Households
सभी परिवार		7,058	804	3,813	1,503	592	199	73	74	1
1		20,703	1,404	9,909	5,691	2,466	836	237	160	2
2		31,760	1,662	13,403	10,056	4,673	1,328	370	268	3
3		61,648	2,840	24,339	20,731	9,644	2,861	766	467	4
4		38,498	1,836	14,325	12,817	6,526	2,024	550	420	5
5		30,856	1,155	9,200	10,701	6,063	2,353	774	610	6-8
6-8		5,087	90	664	1,205	1,310	874	417	527	9+
9+										
किराए का/Rented		93,807	4,549	44,780	30,131	11,489	2,216	462	180	All Households
सभी परिवार		2,901	340	1,750	534	220	37	12	8	1
1		10,937	754	5,920	2,988	1,023	187	46	19	2
2		21,012	955	10,220	6,763	2,507	436	104	27	3
3		34,158	1,453	16,311	11,242	4,195	776	120	61	4
4		14,866	672	6,879	4,954	1,870	388	80	23	5
5		9,059	350	3,498	3,335	1,434	333	85	24	6-8
6-8		874	25	202	315	240	59	15	18	9+
9+										
अन्य/Any Other		11,859	1,397	6,769	2,545	818	195	92	43	All Households
सभी परिवार		1,270	136	921	147	45	15	5	1	1
1		1,476	196	882	265	87	23	16	7	2
2		2,030	262	1,118	425	162	41	19	3	3
3		3,569	419	1,966	828	266	48	27	15	4
4		2,048	236	1,114	517	136	31	12	2	5
5		1,334	141	717	331	97	27	10	11	6-8
6-8		132	7	51	32	25	10	3	4	9+
9+										

ज ज-4: जनगणना मकानों के स्वामित्व की स्थिति, परिवार में सदस्यों की संख्या और रहने के कमरों की संख्या के अनुसार परिवार
HH-4: HOUSEHOLDS BY OWNERSHIP STATUS OF THE CENSUS HOUSES, SIZE OF THE HOUSEHOLD AND NUMBER OF DWELLING ROOMS

	1	2	3	4	5	6	7	8	9	1
संघ राज्यक्षेत्र - पुदुचेरी 34/UNION TERRITORY - PUDUCHERRY 34										
ग्रामीण/Rural										
कुल/Total		95,133	6,299	43,719	29,811	11,449	2,895	641	319	All Households
सभी परिवार		4,036	573	2,495	726	181	35	15	11	1
1		10,439	933	5,884	2,594	775	180	48	25	2
2		15,704	1,076	7,815	4,789	1,565	355	69	35	3
3		30,080	1,781	13,856	9,773	3,597	832	176	65	4
4		19,203	1,167	8,298	6,295	2,644	619	115	65	5
5		14,152	706	5,060	5,149	2,284	704	159	90	6-8
6-8		1,519	63	311	485	403	170	59	28	9+
9+										
अपना/Owned		77,517	4,968	33,828	24,832	10,328	2,662	602	297	All Households
सभी परिवार		3,232	464	1,968	592	152	34	13	9	1
1		8,231	715	4,521	2,092	674	166	40	23	2
2		12,020	809	5,692	3,781	1,338	303	65	32	3
3		24,072	1,379	10,514	7,988	3,210	757	168	56	4
4		16,161	955	6,660	5,360	2,438	578	106	64	5
5		12,400	593	4,199	4,575	2,138	658	151	86	6-8
6-8		1,401	53	274	444	378	166	59	27	9+
9+										
किराए का/Rented		13,533	799	7,536	4,033	942	186	27	10	All Households
सभी परिवार		479	50	326	80	21	1	0	1	1
1		1,684	147	1,014	424	83	11	4	1	2
2		2,981	169	1,707	863	197	42	2	1	3
3		4,800	247	2,680	1,478	327	59	6	3	4
4		2,248	119	1,201	717	169	33	8	1	5
5		1,252	58	582	440	126	36	7	3	6-8
6-8		89	9	26	31	19	4	0	0	9+
9+										
अन्य/Any Other		4,083	532	2,355	946	179	47	12	12	All Households
सभी परिवार		325	59	201	54	8	0	2	1	1
1		524	71	349	78	18	3	4	1	2
2		703	98	416	145	30	10	2	2	3
3		1,208	155	662	307	60	16	2	6	4
4		794	93	437	218	37	8	1	0	5
5		500	55	279	134	20	10	1	1	6-8
6-8		29	1	11	10	6	0	0	1	9+
9+										

ज ज-4: जनगणना मकानों के स्वामित्व की स्थिति, परिवार में सदस्यों की संख्या और रहने के कमरों की संख्या के अनुसार परिवार
HH-4: HOUSEHOLDS BY OWNERSHIP STATUS OF THE CENSUS HOUSES, SIZE OF THE HOUSEHOLD AND NUMBER OF DWELLING ROOMS

	1	2	3	4	5	6	7	8	9	1
संघ राज्यक्षेत्र - पुदुचेरी 34/UNION TERRITORY - PUDUCHERRY 34										
नगरीय/Urban										
कुल/Total		2,06,143	9,438	83,483	65,569	32,132	9,991	3,100	2,430	All Households
सभी परिवार		7,193	707	3,989	1,458	676	216	75	72	1
1		22,677	1,421	10,827	6,350	2,801	866	251	161	2
2		39,098	1,803	16,926	12,455	5,777	1,450	424	263	3
3		69,295	2,931	28,760	23,028	10,508	2,853	737	478	4
4		36,209	1,577	14,020	11,993	5,888	1,824	527	380	5
5		27,097	940	8,355	9,218	5,310	2,009	710	555	6-8
6-8		4,574	59	606	1,067	1,172	773	376	521	9+
9+										
अपना/Owned		1,18,093	4,823	41,825	37,872	20,946	7,813	2,585	2,229	All Households
सभी परिवार		3,826	340	1,845	911	440	165	60	65	1
1		12,472	689	5,388	3,599	1,792	670	197	137	2
2		19,740	853	7,711	6,275	3,335	1,025	305	236	3
3		37,576	1,461	13,825	12,743	6,434	2,104	598	411	4
4		22,337	881	7,665	7,457	4,088	1,446	444	356	5
5		18,456	562	5,001	6,126	3,925	1,695	623	524	6-8
6-8		3,686	37	390	761	932	708	358	500	9+
9+										
किराए का/Rented		80,274	3,750	37,244	26,098	10,547	2,030	435	170	All Households
सभी परिवार		2,422	290	1,424	454	199	36	12	7	1
1		9,253	607	4,906	2,564	940	176	42	18	2
2		18,031	786	8,513	5,900	2,310	394	102	26	3
3		29,358	1,206	13,631	9,764	3,868	717	114	58	4
4		12,618	553	5,678	4,237	1,701	355	72	22	5
5		7,807	292	2,916	2,895	1,308	297	78	21	6-8
6-8		785	16	176	284	221	55	15	18	9+
9+										
अन्य/Any Other		7,776	865	4,414	1,599	639	148	80	31	All Households
सभी परिवार		945	77	720	93	37	15	3	0	1
1		952	125	533	187	69	20	12	6	2
2		1,327	164	702	280	132	31	17	1	3
3		2,361	264	1,304	521	206	32	25	9	4
4		1,254	143	677	299	99	23	11	2	5
5		834	86	438	197	77	17	9	10	6-8
6-8		103	6	40	22	19	10	3	3	9+
9+										

ज ज-4: जनगणना मकानों के स्वामित्व की स्थिति, परिवार में सदस्यों की संख्या और रहने के कमरों की संख्या के अनुसार परिवार

HH-4: HOUSEHOLDS BY OWNERSHIP STATUS OF THE CENSUS HOUSES, SIZE OF THE HOUSEHOLD AND NUMBER OF DWELLING ROOMS

	1	2	3	4	5	6	7	8	9	1	
संघ राज्यक्षेत्र - अण्डमान और निकोबार द्वीप समूह 35/UNION TERRITORY - ANDAMAN & NICOBAR ISLANDS 35											
योग/Total											
कुल/Total		93,376	2,373	24,470	38,074	19,323	5,637	1,977	1,522		All Households
सभी परिवार		6,781	401	2,718	2,512	915	160	39	36		1
1		10,581	365	3,414	4,417	1,758	416	125	86		2
2		17,368	404	4,787	7,581	3,419	790	237	150		3
3		26,476	557	6,823	11,525	5,382	1,490	434	265		4
4		15,747	347	3,778	6,425	3,594	996	354	253		5
5		13,473	236	2,518	4,923	3,488	1,329	548	431		6-8
6-8		2,950	63	432	691	767	456	240	301		9+
अपना/Owned		53,527	1,038	12,522	19,201	13,003	4,640	1,751	1,372		All Households
सभी परिवार		2,222	91	929	678	398	82	22	22		1
1		4,950	138	1,527	1,799	1,016	300	100	70		2
2		8,813	192	2,286	3,342	2,069	607	195	122		3
3		15,482	285	3,831	6,008	3,535	1,206	379	238		4
4		10,185	186	2,188	3,777	2,614	862	327	231		5
5		9,620	117	1,524	3,140	2,755	1,175	505	404		6-8
6-8		2,255	29	237	457	616	408	223	285		9+
किराए का/Rented		30,123	596	8,808	15,476	4,317	709	125	92		All Households
सभी परिवार		3,487	149	1,295	1,575	386	59	13	10		1
1		4,513	110	1,467	2,246	561	96	20	13		2
2		6,978	97	1,997	3,665	1,029	144	28	18		3
3		8,579	129	2,242	4,594	1,343	224	28	19		4
4		3,866	64	1,103	2,028	564	83	11	13		5
5		2,306	38	603	1,211	349	77	18	10		6-8
6-8		394	9	101	157	85	26	7	9		9+
अन्य/Any Other		9,726	739	3,140	3,397	2,003	288	101	58		All Households
सभी परिवार		1,072	161	494	259	131	19	4	4		1
1		1,118	117	420	372	181	20	5	3		2
2		1,577	115	504	574	321	39	14	10		3
3		2,415	143	750	923	504	60	27	8		4
4		1,696	97	487	620	416	51	16	9		5
5		1,547	81	391	572	384	77	25	17		6-8
6-8		301	25	94	77	66	22	10	7		9+

ज ज-4: जनगणना मकानों के स्वामित्व की स्थिति, परिवार में सदस्यों की संख्या और रहने के कमरों की संख्या के अनुसार परिवार

HH-4: HOUSEHOLDS BY OWNERSHIP STATUS OF THE CENSUS HOUSES, SIZE OF THE HOUSEHOLD AND NUMBER OF DWELLING ROOMS

1	2	3	4	5	6	7	8	9	1
संघ राज्यक्षेत्र - अण्डमान और निकोबार द्वीप समूह 35/UNION TERRITORY - ANDAMAN & NICOBAR ISLANDS 35									
ग्रामीण/Rural									
कुल/Total	59,030	1,737	15,465	23,815	12,398	3,351	1,304	960	All Households
सभी परिवार	4,799	283	1,964	1,828	593	89	18	24	1
1	6,722	276	2,190	2,847	1,078	205	76	50	2
2	10,441	285	2,934	4,536	2,062	401	142	81	3
3	15,824	403	4,142	6,834	3,198	838	257	152	4
4	10,003	257	2,272	4,035	2,413	618	243	165	5
5	9,294	186	1,686	3,304	2,527	899	395	297	6-8
6-8	1,947	47	277	431	527	301	173	191	9+
अपना/Owned	38,030	825	9,113	13,777	9,317	2,919	1,197	882	All Households
सभी परिवार	1,648	76	713	503	277	51	13	15	1
1	3,646	116	1,183	1,334	739	161	70	43	2
2	6,226	144	1,665	2,418	1,462	336	129	72	3
3	10,754	230	2,748	4,234	2,435	733	233	141	4
4	7,174	142	1,510	2,696	1,889	554	226	157	5
5	7,031	92	1,125	2,291	2,070	811	365	277	6-8
6-8	1,551	25	169	301	445	273	161	177	9+
किराए का/Rented	12,760	266	3,693	7,143	1,404	193	28	33	All Households
सभी परिवार	2,207	77	814	1,088	194	24	4	6	1
1	2,120	53	648	1,190	190	30	4	5	2
2	2,899	39	840	1,638	340	34	5	3	3
3	3,119	46	771	1,850	382	61	4	5	4
4	1,403	25	369	818	167	21	1	2	5
5	870	20	218	497	109	15	6	5	6-8
6-8	142	6	33	62	22	8	4	7	9+
अन्य/Any Other	8,240	646	2,659	2,895	1,677	239	79	45	All Households
सभी परिवार	944	130	437	237	122	14	1	3	1
1	956	107	359	323	149	14	2	2	2
2	1,316	102	429	480	260	31	8	6	3
3	1,951	127	623	750	381	44	20	6	4
4	1,426	90	393	521	357	43	16	6	5
5	1,393	74	343	516	348	73	24	15	6-8
6-8	254	16	75	68	60	20	8	7	9+

ज ज-4: जनगणना मकानों के स्वामित्व की स्थिति, परिवार में सदस्यों की संख्या और रहने के कमरों की संख्या के अनुसार परिवार
 HH-4: HOUSEHOLDS BY OWNERSHIP STATUS OF THE CENSUS HOUSES, SIZE OF THE HOUSEHOLD AND NUMBER OF DWELLING ROOMS

1	2	3	4	5	6	7	8	9	1
संघ राज्यक्षेत्र - अण्डमान और निकोबार द्वीप समूह 35/UNION TERRITORY - ANDAMAN & NICOBAR ISLANDS 35									
नगरीय/Urban									
कुल/Total	34,346	636	9,005	14,259	6,925	2,286	673	562	All Households
सभी परिवार	1,982	118	754	684	322	71	21	12	1
1	3,859	89	1,224	1,570	680	211	49	36	2
2	6,927	119	1,853	3,045	1,357	389	95	69	3
3	10,652	154	2,681	4,691	2,184	652	177	113	4
4	5,744	90	1,506	2,390	1,181	378	111	88	5
5	4,179	50	832	1,619	961	430	153	134	6-8
6-8	1,003	16	155	260	240	155	67	110	9+
अपना/Owned	15,497	213	3,409	5,424	3,686	1,721	554	490	All Households
सभी परिवार	574	15	216	175	121	31	9	7	1
1	1,304	22	344	465	277	139	30	27	2
2	2,587	48	621	924	607	271	66	50	3
3	4,728	55	1,083	1,774	1,100	473	146	97	4
4	3,011	44	678	1,081	725	308	101	74	5
5	2,589	25	399	849	685	364	140	127	6-8
6-8	704	4	68	156	171	135	62	108	9+
किराए का/Rented	17,363	330	5,115	8,333	2,913	516	97	59	All Households
सभी परिवार	1,280	72	481	487	192	35	9	4	1
1	2,393	57	819	1,056	371	66	16	8	2
2	4,079	58	1,157	2,027	689	110	23	15	3
3	5,460	83	1,471	2,744	961	163	24	14	4
4	2,463	39	734	1,210	397	62	10	11	5
5	1,436	18	385	714	240	62	12	5	6-8
6-8	252	3	68	95	63	18	3	2	9+
अन्य/Any Other	1,486	93	481	502	326	49	22	13	All Households
सभी परिवार	128	31	57	22	9	5	3	1	1
1	162	10	61	49	32	6	3	1	2
2	261	13	75	94	61	8	6	4	3
3	464	16	127	173	123	16	7	2	4
4	270	7	94	99	59	8	0	3	5
5	154	7	48	56	36	4	1	2	6-8
6-8	47	9	19	9	6	2	2	0	9+

सारणी के बारे में

जज-5: प्रति परिवार में विवाहित दम्पतियों की संख्या और रहने के कमरों की संख्या के अनुसार परिवार

प्रस्तुतीकरण का स्तर: भारत/राज्य/जिला/शहर
2001 की जनगणना की तदनुसारी सारणी: ज-7

इस सारणी में विवाहित दम्पतियों की संख्या और परिवार के पास उपलब्ध रहने के कमरों की संख्या के अनुसार परिवारों का परस्पर वर्गीकरण दिया गया है। सारणी व्यापक रूप से जनगणना 2001 की सारणी ज-7 के अनुरूप है, केवल इस तथ्य को छोड़कर कि उन विवाहित दम्पतियों की संख्या जिसके पास अलग-अलग शयन कक्ष हों, के बारे में जानकारी जनगणना 2011 में एकत्र नहीं की गई है। इस सारणी में आंकड़े योग, ग्रामीण और नगरीय क्षेत्रों के लिए अलग-अलग दिए गए हैं।

शहर स्तर के आंकड़े केवल इलेक्ट्रॉनिक फॉर्मेट में उपलब्ध होंगे।

About the Table

HH-5: Households by number of married couples per household and number of dwelling rooms.

Level of presentation: India/State/District/City
Corresponding Table of 2001 Census: H-7

This table gives the cross-classification of households by the number of married couples and the number of dwelling rooms available with the household. The table broadly corresponds Table H-7 of 2001 Census except the fact that the information on the 'number of married couples having independent sleeping rooms' has not been collected in 2011 Census. The data in this table are presented separately for total, rural and urban areas.

City level data will be available only in electronic format.

ज ज-5: प्रति परिवार में विवाहित दम्पतियों की संख्या और रहने के कमरों की संख्या के अनुसार परिवार
HH-5: HOUSEHOLDS BY NUMBER OF MARRIED COUPLES PER HOUSEHOLD AND NUMBER OF DWELLING ROOMS

परिवार में विवाहित दम्पतियों की संख्या	परिवारों की कुल संख्या/ Total number of households	रहने के कमरों की संख्या/Number of Dwelling Rooms								Number of married couples in a household
		कोई अलग कमरा नहीं/ No exclusive room	एक कमरा/ One room	दो कमरे/ Two rooms	तीन कमरे/ Three rooms	चार कमरे/ Four rooms	पाँच कमरे/ Five rooms	छ: कमरे और उससे अधिक/ Six rooms and above	9	
1	2	3	4	5	6	7	8	9	1	
कुल कोई नहीं	24,66,92,667	96,38,369	9,14,91,894	7,81,24,581	3,58,03,824	1,83,77,481	63,95,066	68,61,452	Total	
1	2,86,42,875	24,28,348	1,33,65,948	77,24,778	29,36,133	13,14,320	4,25,230	4,48,118	None	
2	17,29,64,836	61,51,437	7,05,53,211	5,59,11,408	2,34,67,675	1,06,72,240	32,92,163	29,16,702	1	
3	3,48,76,105	8,56,745	66,24,696	1,23,63,965	71,16,759	44,13,398	16,73,981	18,26,561	2	
4	79,11,927	1,56,100	7,99,913	18,09,497	19,12,275	14,98,307	7,09,373	10,26,462	3	
5+	17,27,657	32,525	1,18,011	2,57,226	3,03,030	3,85,052	2,14,619	4,17,194	4	
	5,69,267	13,214	30,115	57,707	67,952	94,164	79,700	2,26,415	5+	
भारत/INDIA										
कुल कोई नहीं	16,78,26,730	72,11,590	6,61,55,450	5,39,87,801	2,13,08,634	1,10,71,009	38,42,346	42,49,900	Total	
1	1,86,34,246	16,97,079	90,45,416	50,24,597	16,22,987	7,44,516	2,38,513	2,61,138	None	
2	11,68,52,830	46,64,944	5,12,03,957	3,80,18,495	1,33,57,112	60,85,357	18,49,350	16,73,615	1	
3	2,49,39,825	6,87,373	51,60,839	92,91,784	47,02,727	28,62,538	10,66,360	11,68,204	2	
4	56,66,191	1,25,270	6,27,104	13,97,838	13,40,667	10,21,460	4,72,756	6,81,096	3	
5+	12,85,666	26,300	93,867	2,07,119	2,30,132	2,81,995	1,53,266	2,92,987	4	
	4,47,972	10,624	24,267	47,968	55,009	75,143	62,101	1,72,860	5+	
ग्रामीण/Rural										
कुल कोई नहीं	7,88,65,937	24,26,779	2,53,36,444	2,41,36,780	1,44,95,190	73,06,472	25,52,720	26,11,552	Total	
1	1,00,08,629	7,31,269	43,20,532	27,00,181	13,13,146	5,69,804	1,86,717	1,86,980	None	
2	5,61,12,006	14,86,493	1,93,49,254	1,78,92,913	1,01,10,563	45,86,883	14,42,813	12,43,087	1	
3	99,36,280	1,69,372	14,63,857	30,72,181	24,14,032	15,50,860	6,07,621	6,58,357	2	
4	22,45,736	30,830	1,72,809	4,11,659	5,71,608	4,76,847	2,36,617	3,45,366	3	
5+	4,41,991	6,225	24,144	50,107	72,898	1,03,057	61,353	1,24,207	4	
	1,21,295	2,590	5,848	9,739	12,943	19,021	17,599	53,555	5+	
नगरीय/Urban										
कुल कोई नहीं	7,88,65,937	24,26,779	2,53,36,444	2,41,36,780	1,44,95,190	73,06,472	25,52,720	26,11,552	Total	
1	1,00,08,629	7,31,269	43,20,532	27,00,181	13,13,146	5,69,804	1,86,717	1,86,980	None	
2	5,61,12,006	14,86,493	1,93,49,254	1,78,92,913	1,01,10,563	45,86,883	14,42,813	12,43,087	1	
3	99,36,280	1,69,372	14,63,857	30,72,181	24,14,032	15,50,860	6,07,621	6,58,357	2	
4	22,45,736	30,830	1,72,809	4,11,659	5,71,608	4,76,847	2,36,617	3,45,366	3	
5+	4,41,991	6,225	24,144	50,107	72,898	1,03,057	61,353	1,24,207	4	
	1,21,295	2,590	5,848	9,739	12,943	19,021	17,599	53,555	5+	

टिप्पणी/Note : 1. मणिपुर के सेनापति जिले के पाओमाटा, माओ मारम और पुरल उपखण्डों के आंकड़े शामिल नहीं हैं।/ 1. Excludes figures of Paomata, Mao maram and Purul sub-divisions of Senapati district of Manipur.
2. पश्चिम बंगाल के पश्चिम मेदिनीपुर जिले के 260 ग्रामों के आंकड़े शामिल नहीं हैं।/ 2. Excludes figures of 260 villages of Paschim Medinipur district of West Bengal.
3. छत्तीसगढ़ के दक्षिण बस्तर दन्तवाडा जिले के 70 ग्रामों एवं बीजापुर जिले के 33 ग्रामों के आंकड़े शामिल नहीं हैं।/ 3. Excludes figures of 70 villages of Dakshin Bastar Dantewada district and 33 villages of Bijapur district of Chhattisgarh.

ज ज-5: प्रति परिवार में विवाहित दम्पतियों की संख्या और रहने के कमरों की संख्या के अनुसार परिवार
HH-5: HOUSEHOLDS BY NUMBER OF MARRIED COUPLES PER HOUSEHOLD AND NUMBER OF DWELLING ROOMS

1	2	3	4	5	6	7	8	9	1
राज्य - जम्मू और कश्मीर 01/STATE - JAMMU & KASHMIR 01									
	योग/Total								
कुल	20,15,088	70,047	4,48,767	5,55,267	4,33,956	2,61,863	93,860	1,51,328	Total
कोई नहीं	1,99,084	15,496	61,058	56,342	34,225	17,632	5,906	8,425	None
1	14,81,351	46,176	3,61,176	4,39,215	3,19,077	1,78,545	56,275	80,887	1
2	2,71,886	6,719	23,469	54,475	69,349	53,216	23,512	41,146	2
3	52,727	1,371	2,564	4,634	10,213	10,814	6,860	16,271	3
4	8,348	217	369	498	935	1,469	1,115	3,745	4
5+	1,692	68	131	103	157	187	192	854	5+
ग्रामीण/Rural									
कुल	14,97,920	55,176	3,70,779	4,38,940	3,14,360	1,80,939	58,144	79,582	Total
कोई नहीं	1,41,911	11,612	47,509	42,151	22,629	11,066	3,171	3,773	None
1	11,17,588	37,739	3,00,762	3,48,261	2,31,689	1,23,406	34,588	41,143	1
2	1,97,871	4,851	20,023	44,309	51,832	37,944	15,347	23,565	2
3	34,260	819	2,090	3,745	7,393	7,348	4,217	8,648	3
4	5,232	114	287	393	701	1,040	685	2,012	4
5+	1,058	41	108	81	116	135	136	441	5+
नगरीय/Urban									
कुल	5,17,168	14,871	77,988	1,16,327	1,19,596	80,924	35,716	71,746	Total
कोई नहीं	57,173	3,884	13,549	14,191	11,596	6,566	2,735	4,652	None
1	3,63,763	8,437	60,414	90,954	87,388	55,139	21,687	39,744	1
2	74,015	1,868	3,446	10,166	17,517	15,272	8,165	17,581	2
3	18,467	552	474	889	2,820	3,466	2,643	7,623	3
4	3,116	103	82	105	234	429	430	1,733	4
5+	634	27	23	22	41	52	56	413	5+

ज ज-5: प्रति परिवार में विवाहित दम्पतियों की संख्या और रहने के कमरों की संख्या के अनुसार परिवार
 HH-5: HOUSEHOLDS BY NUMBER OF MARRIED COUPLES PER HOUSEHOLD AND NUMBER OF DWELLING ROOMS

1	2	3	4	5	6	7	8	9	1
राज्य - हिमाचल प्रदेश 02/STATE - HIMACHAL PRADESH 02									
योग/Total									
कुल	14,76,581	16,666	2,88,044	4,23,737	2,53,379	2,45,608	93,461	1,55,686	Total
कोई नहीं	2,36,691	7,863	78,965	68,856	30,977	27,235	9,236	13,559	None
1	9,44,615	7,568	1,92,527	2,92,838	1,68,093	1,53,037	53,870	76,682	1
2	2,41,876	988	15,214	55,952	46,150	53,755	23,853	45,964	2
3	46,164	210	1,172	5,534	7,450	10,259	5,683	15,856	3
4	6,219	28	133	491	642	1,189	715	3,021	4
5+	1,016	9	33	66	67	133	104	604	5+
ग्रामीण/Rural									
कुल	13,10,538	13,741	2,42,475	3,73,191	2,25,900	2,26,034	85,090	1,44,107	Total
कोई नहीं	1,94,892	6,181	58,974	56,881	26,877	24,969	8,445	12,565	None
1	8,39,663	6,435	1,67,881	2,57,563	1,48,348	1,39,872	48,798	70,766	1
2	2,26,244	910	14,354	52,935	42,990	50,328	21,884	42,843	2
3	42,959	186	1,106	5,272	6,993	9,622	5,186	14,594	3
4	5,832	21	128	478	627	1,114	679	2,785	4
5+	948	8	32	62	65	129	98	554	5+
नगरीय/Urban									
कुल	1,66,043	2,925	45,569	50,546	27,479	19,574	8,371	11,579	Total
कोई नहीं	41,799	1,682	19,991	11,975	4,100	2,266	791	994	None
1	1,04,952	1,133	24,646	35,275	19,745	13,165	5,072	5,916	1
2	15,632	78	860	3,017	3,160	3,427	1,969	3,121	2
3	3,205	24	66	262	457	637	497	1,262	3
4	387	7	5	13	15	75	36	236	4
5+	68	1	1	4	2	4	6	50	5+

ज ज-5: प्रति परिवार में विवाहित दम्पतियों की संख्या और रहने के कमरों की संख्या के अनुसार परिवार
 HH-5: HOUSEHOLDS BY NUMBER OF MARRIED COUPLES PER HOUSEHOLD AND NUMBER OF DWELLING ROOMS

1	2	3	4	5	6	7	8	9	1
राज्य - पंजाब 03/STATE - PUNJAB 03									
योग/Total									
कुल	54,09,699	58,280	12,44,831	16,77,806	11,79,501	7,00,550	2,95,693	2,53,038	Total
कोई नहीं	5,66,154	20,240	2,05,752	1,69,575	92,344	46,253	17,703	14,287	None
1	35,51,922	29,730	9,72,539	11,95,270	7,31,372	3,79,351	1,42,758	1,00,902	1
2	10,15,863	6,416	60,819	2,86,382	2,88,511	2,03,256	91,708	78,771	2
3	2,33,952	1,575	4,919	24,873	62,228	61,689	35,610	43,058	3
4	35,146	235	626	1,490	4,606	9,141	6,736	12,312	4
5+	6,662	84	176	216	440	860	1,178	3,708	5+
ग्रामीण/Rural									
कुल	33,15,632	31,271	7,15,673	10,65,705	7,28,491	4,30,134	1,85,178	1,59,180	Total
कोई नहीं	3,26,613	10,251	1,04,663	1,05,901	57,128	28,502	11,279	8,889	None
1	21,25,521	15,881	5,68,716	7,45,744	4,31,879	2,20,159	84,528	58,614	1
2	6,74,742	3,954	38,785	1,96,295	1,93,130	1,32,051	59,492	51,035	2
3	1,58,929	989	2,970	16,611	42,778	42,361	24,221	28,999	3
4	24,818	142	416	1,011	3,277	6,458	4,762	8,752	4
5+	5,009	54	123	143	299	603	896	2,891	5+
नगरीय/Urban									
कुल	20,94,067	27,009	5,29,158	6,12,101	4,51,010	2,70,416	1,10,515	93,858	Total
कोई नहीं	2,39,541	9,989	1,01,089	63,674	35,216	17,751	6,424	5,398	None
1	14,26,401	13,849	4,03,823	4,49,526	2,99,493	1,59,192	58,230	42,288	1
2	3,41,121	2,462	22,034	90,087	95,381	71,205	32,216	27,736	2
3	75,023	586	1,949	8,262	19,450	19,328	11,389	14,059	3
4	10,328	93	210	479	1,329	2,683	1,974	3,560	4
5+	1,653	30	53	73	141	257	282	817	5+

ज ज-5: प्रति परिवार में विवाहित दम्पतियों की संख्या और रहने के कमरों की संख्या के अनुसार परिवार
 HH-5: HOUSEHOLDS BY NUMBER OF MARRIED COUPLES PER HOUSEHOLD AND NUMBER OF DWELLING ROOMS

1	2	3	4	5	6	7	8	9	1
संघ राज्यक्षेत्र - चण्डीगढ़ 04/UNION TERRITORY - CHANDIGARH 04									
	योग/Total								
कुल	2,35,061	3,345	92,315	59,808	43,876	20,093	7,450	8,174	Total
कोई नहीं	42,854	1,563	25,617	8,114	4,363	1,889	658	650	None
1	1,62,464	1,571	63,922	43,887	31,563	13,107	4,524	3,890	1
2	24,076	165	2,493	6,856	6,537	4,042	1,690	2,293	2
3	4,872	40	259	880	1,287	926	471	1,009	3
4	676	3	19	63	114	114	100	263	4
5+	119	3	5	8	12	15	7	69	5+
ग्रामीण/Rural									
कुल	6,785	77	4,542	1,043	487	298	147	191	Total
कोई नहीं	2,006	37	1,749	160	36	15	7	2	None
1	4,143	35	2,747	751	310	167	62	71	1
2	484	3	39	121	119	89	50	63	2
3	119	0	7	11	18	23	20	40	3
4	29	2	0	0	4	4	8	11	4
5+	4	0	0	0	0	0	0	4	5+
नगरीय/Urban									
कुल	2,28,276	3,268	87,773	58,765	43,389	19,795	7,303	7,983	Total
कोई नहीं	40,848	1,526	23,868	7,954	4,327	1,874	651	648	None
1	1,58,321	1,536	61,175	43,136	31,253	12,940	4,462	3,819	1
2	23,592	162	2,454	6,735	6,418	3,953	1,640	2,230	2
3	4,753	40	252	869	1,269	903	451	969	3
4	647	1	19	63	110	110	92	252	4
5+	115	3	5	8	12	15	7	65	5+

ज ज-5: प्रति परिवार में विवाहित दम्पतियों की संख्या और रहने के कमरों की संख्या के अनुसार परिवार
HH-5: HOUSEHOLDS BY NUMBER OF MARRIED COUPLES PER HOUSEHOLD AND NUMBER OF DWELLING ROOMS

1	2	3	4	5	6	7	8	9	1
राज्य - उत्तराखण्ड 05/STATE - UTTARAKHAND 05									
	योग/Total								
कुल	19,97,068	20,941	5,23,139	6,62,769	3,21,505	2,84,019	77,137	1,07,558	Total
कोई नहीं	3,20,748	7,960	1,08,960	1,08,469	38,895	37,503	7,535	11,426	None
1	13,32,881	10,923	3,84,875	4,62,692	2,11,258	1,69,395	42,026	51,712	1
2	2,75,738	1,660	26,488	81,835	58,083	59,801	19,488	28,383	2
3	55,153	317	2,357	8,577	11,615	14,378	6,262	11,647	3
4	10,056	61	364	1,020	1,400	2,490	1,456	3,265	4
5+	2,492	20	95	176	254	452	370	1,125	5+
ग्रामीण/Rural									
कुल	14,04,845	14,587	3,49,892	4,80,219	2,10,894	2,13,796	52,045	83,412	Total
कोई नहीं	2,37,564	5,514	73,451	82,804	28,102	31,938	5,857	9,898	None
1	9,19,134	7,627	2,54,690	3,27,786	1,34,546	1,26,050	28,071	40,364	1
2	2,01,348	1,179	19,684	62,072	39,381	43,958	13,121	21,953	2
3	38,010	217	1,737	6,594	7,633	9,832	3,844	8,153	3
4	6,924	36	259	813	1,025	1,667	901	2,223	4
5+	1,865	14	71	150	207	351	251	821	5+
नगरीय/Urban									
कुल	5,92,223	6,354	1,73,247	1,82,550	1,10,611	70,223	25,092	24,146	Total
कोई नहीं	83,184	2,446	35,509	25,665	10,793	5,565	1,678	1,528	None
1	4,13,747	3,296	1,30,185	1,34,906	76,712	43,345	13,955	11,348	1
2	74,390	481	6,804	19,763	18,702	15,843	6,367	6,430	2
3	17,143	100	620	1,983	3,982	4,546	2,418	3,494	3
4	3,132	25	105	207	375	823	555	1,042	4
5+	627	6	24	26	47	101	119	304	5+

ज ज-5: प्रति परिवार में विवाहित दम्पतियों की संख्या और रहने के कमरों की संख्या के अनुसार परिवार
 HH-5: HOUSEHOLDS BY NUMBER OF MARRIED COUPLES PER HOUSEHOLD AND NUMBER OF DWELLING ROOMS

1	2	3	4	5	6	7	8	9	1
राज्य - हरियाणा 06/STATE - HARYANA 06									
योग/Total									
कुल	47,17,954	73,848	11,63,992	15,14,480	9,53,829	5,84,909	2,20,707	2,06,189	Total
कोई नहीं	4,67,368	24,846	1,84,240	1,42,198	63,908	32,352	10,802	9,022	None
1	30,93,557	41,883	9,05,252	10,70,496	5,90,461	3,08,858	1,00,651	75,956	1
2	8,66,482	5,588	66,872	2,61,492	2,29,696	1,69,678	68,836	64,320	2
3	2,40,204	1,201	6,509	36,371	62,243	61,618	31,988	40,274	3
4	41,353	222	909	3,416	6,617	10,870	6,948	12,371	4
5+	8,990	108	210	507	904	1,533	1,482	4,246	5+
ग्रामीण/Rural									
कुल	29,66,053	42,993	7,04,337	9,97,265	5,81,080	3,59,073	1,43,789	1,37,516	Total
कोई नहीं	2,70,959	13,229	97,520	91,218	37,665	19,072	6,669	5,586	None
1	18,96,902	25,308	5,54,581	6,88,249	3,41,619	1,78,036	61,763	47,346	1
2	5,89,904	3,505	46,670	1,86,783	1,51,790	1,10,131	46,725	44,300	2
3	1,71,753	749	4,791	27,953	44,346	42,914	22,540	28,460	3
4	29,819	144	632	2,660	4,956	7,775	4,994	8,658	4
5+	6,716	58	143	402	704	1,145	1,098	3,166	5+
नगरीय/Urban									
कुल	17,51,901	30,855	4,59,655	5,17,215	3,72,749	2,25,836	76,918	68,673	Total
कोई नहीं	1,96,409	11,617	86,720	50,980	26,243	13,280	4,133	3,436	None
1	11,96,655	16,575	3,50,671	3,82,247	2,48,842	1,30,822	38,888	28,610	1
2	2,76,578	2,083	20,202	74,709	77,906	59,547	22,111	20,020	2
3	68,451	452	1,718	8,418	17,897	18,704	9,448	11,814	3
4	11,534	78	277	756	1,661	3,095	1,954	3,713	4
5+	2,274	50	67	105	200	388	384	1,080	5+

ज ज-5: प्रति परिवार में विवाहित दम्पतियों की संख्या और रहने के कमरों की संख्या के अनुसार परिवार
HH-5: HOUSEHOLDS BY NUMBER OF MARRIED COUPLES PER HOUSEHOLD AND NUMBER OF DWELLING ROOMS

1	2	3	4	5	6	7	8	9	1
संघ राज्यक्षेत्र - रा.रा.क्ष. दिल्ली 07/UNION TERRITORY - NCT OF DELHI 07									
	योग/Total								
कुल	33,40,538	43,813	10,74,917	9,89,686	6,66,480	3,48,639	1,01,185	1,15,818	Total
कोई नहीं	4,04,963	17,187	2,09,328	97,499	50,475	20,826	5,024	4,624	None
1	23,21,368	23,045	8,14,606	7,34,711	4,47,591	2,05,621	51,146	44,648	1
2	4,73,852	2,804	45,283	1,38,910	1,33,648	88,868	28,914	35,425	2
3	1,15,262	616	4,944	16,573	31,218	27,291	12,589	22,031	3
4	20,760	115	624	1,738	3,134	5,315	2,902	6,932	4
5+	4,333	46	132	255	414	718	610	2,158	5+
ग्रामीण/Rural									
कुल	79,115	828	22,953	22,184	15,742	9,995	3,890	3,523	Total
कोई नहीं	7,846	429	4,197	1,766	856	389	124	85	None
1	52,970	330	17,483	16,552	10,173	5,377	1,781	1,274	1
2	13,511	50	1,127	3,406	3,680	2,986	1,185	1,077	2
3	3,828	13	127	410	915	995	631	737	3
4	793	4	17	48	105	216	141	262	4
5+	167	2	2	2	13	32	28	88	5+
नगरीय/Urban									
कुल	32,61,423	42,985	10,51,964	9,67,502	6,50,738	3,38,644	97,295	1,12,295	Total
कोई नहीं	3,97,117	16,758	2,05,131	95,733	49,619	20,437	4,900	4,539	None
1	22,68,398	22,715	7,97,123	7,18,159	4,37,418	2,00,244	49,365	43,374	1
2	4,60,341	2,754	44,156	1,35,504	1,29,968	85,882	27,729	34,348	2
3	1,11,434	603	4,817	16,163	30,303	26,296	11,958	21,294	3
4	19,967	111	607	1,690	3,029	5,099	2,761	6,670	4
5+	4,166	44	130	253	401	686	582	2,070	5+

ज ज-5: प्रति परिवार में विवाहित दम्पतियों की संख्या और रहने के कमरों की संख्या के अनुसार परिवार
 HH-5: HOUSEHOLDS BY NUMBER OF MARRIED COUPLES PER HOUSEHOLD AND NUMBER OF DWELLING ROOMS

1	2	3	4	5	6	7	8	9	1
राज्य - राजस्थान 08/STATE - RAJASTHAN 08									
	योग/Total								
कुल	1,25,81,303	3,92,954	44,23,049	38,36,999	18,00,700	11,40,632	4,65,527	5,21,442	Total
कोई नहीं	10,51,149	73,221	5,20,906	2,73,999	94,156	50,526	18,041	20,300	None
1	83,95,697	2,58,428	34,56,671	26,42,997	10,69,413	5,80,537	2,03,094	1,84,557	1
2	22,28,056	47,394	3,82,594	7,48,492	4,42,052	3,20,110	1,38,109	1,49,305	2
3	7,00,175	10,922	53,676	1,46,841	1,63,903	1,44,167	76,167	1,04,499	3
4	1,58,759	2,245	7,581	20,828	26,121	37,310	22,640	42,034	4
5+	47,467	744	1,621	3,842	5,055	7,982	7,476	20,747	5+
ग्रामीण/Rural									
कुल	94,90,363	3,42,090	36,23,447	29,38,721	12,16,380	7,32,513	3,00,703	3,36,509	Total
कोई नहीं	7,67,950	59,024	3,99,850	1,96,774	58,431	30,557	11,020	12,294	None
1	63,40,742	2,30,326	28,27,202	19,86,452	6,97,200	3,58,465	1,26,747	1,14,350	1
2	17,10,521	41,433	3,41,695	6,11,656	3,14,185	2,11,947	91,305	98,300	2
3	5,22,071	8,998	47,063	1,23,177	1,22,474	99,279	51,128	69,952	3
4	1,14,949	1,746	6,367	17,493	20,122	26,284	15,284	27,653	4
5+	34,130	563	1,270	3,169	3,968	5,981	5,219	13,960	5+
नगरीय/Urban									
कुल	30,90,940	50,864	7,99,602	8,98,278	5,84,320	4,08,119	1,64,824	1,84,933	Total
कोई नहीं	2,83,199	14,197	1,21,056	77,225	35,725	19,969	7,021	8,006	None
1	20,54,955	28,102	6,29,469	6,56,545	3,72,213	2,22,072	76,347	70,207	1
2	5,17,535	5,961	40,899	1,36,836	1,27,867	1,08,163	46,804	51,005	2
3	1,78,104	1,924	6,613	23,664	41,429	44,888	25,039	34,547	3
4	43,810	499	1,214	3,335	5,999	11,026	7,356	14,381	4
5+	13,337	181	351	673	1,087	2,001	2,257	6,787	5+

ज ज-5: प्रति परिवार में विवाहित दम्पतियों की संख्या और रहने के कमरों की संख्या के अनुसार परिवार
HH-5: HOUSEHOLDS BY NUMBER OF MARRIED COUPLES PER HOUSEHOLD AND NUMBER OF DWELLING ROOMS

1	2	3	4	5	6	7	8	9	1
राज्य - उत्तर प्रदेश 09/STATE - UTTAR PRADESH 09									
योग/Total									
कुल	3,29,24,266	12,44,186	1,07,17,331	1,02,58,716	48,67,215	30,44,933	12,36,542	15,55,343	Total
कोई नहीं	29,50,669	2,59,786	12,72,351	8,10,365	3,00,546	1,64,333	63,142	80,146	None
1	2,10,81,806	7,68,747	82,17,133	68,44,204	27,70,937	14,64,088	5,09,854	5,06,843	1
2	61,47,953	1,55,540	10,20,344	20,68,519	12,31,053	8,70,268	3,65,995	4,36,234	2
3	19,29,337	42,024	1,62,657	4,25,679	4,35,173	3,79,217	1,91,581	2,93,006	3
4	5,72,124	12,302	33,695	85,199	1,00,363	1,25,401	72,219	1,42,945	4
5+	2,42,377	5,787	11,151	24,750	29,143	41,626	33,751	96,169	5+
ग्रामीण/Rural									
कुल	2,54,75,071	10,65,322	83,87,796	79,82,839	36,27,360	22,52,545	9,49,550	12,09,659	Total
कोई नहीं	22,33,687	2,11,207	9,78,761	6,08,451	2,13,344	1,15,678	46,591	59,655	None
1	1,60,03,764	6,65,478	63,77,452	52,19,343	19,81,554	10,25,408	3,70,446	3,64,083	1
2	49,51,524	1,35,876	8,53,060	16,95,263	9,66,322	6,69,034	2,88,061	3,43,908	2
3	15,90,634	36,777	1,39,666	3,63,444	3,55,064	3,02,578	1,54,913	2,38,192	3
4	4,84,013	10,869	29,150	74,444	85,469	1,03,864	60,338	1,19,879	4
5+	2,11,449	5,115	9,707	21,894	25,607	35,983	29,201	83,942	5+
नगरीय/Urban									
कुल	74,49,195	1,78,864	23,29,535	22,75,877	12,39,855	7,92,388	2,86,992	3,45,684	Total
कोई नहीं	7,16,982	48,579	2,93,590	2,01,914	87,202	48,655	16,551	20,491	None
1	50,78,042	1,03,269	18,39,681	16,24,861	7,89,383	4,38,680	1,39,408	1,42,760	1
2	11,96,429	19,664	1,67,284	3,73,256	2,64,731	2,01,234	77,934	92,326	2
3	3,38,703	5,247	22,991	62,235	80,109	76,639	36,668	54,814	3
4	88,111	1,433	4,545	10,755	14,894	21,537	11,881	23,066	4
5+	30,928	672	1,444	2,856	3,536	5,643	4,550	12,227	5+

ज ज-5: प्रति परिवार में विवाहित दम्पतियों की संख्या और रहने के कमरों की संख्या के अनुसार परिवार
 HH-5: HOUSEHOLDS BY NUMBER OF MARRIED COUPLES PER HOUSEHOLD AND NUMBER OF DWELLING ROOMS

1	2	3	4	5	6	7	8	9	1
राज्य - बिहार 10/STATE - BIHAR 10									
योग/Total									
कुल	1,89,40,629	5,23,429	85,05,374	56,95,563	19,88,117	10,86,141	4,75,332	6,66,673	Total
कोई नहीं	15,17,633	1,53,957	7,79,946	3,63,022	1,05,075	54,157	24,086	37,390	None
1	1,34,56,307	3,10,627	70,75,732	40,18,628	11,30,576	5,07,373	1,91,388	2,21,983	1
2	28,42,084	43,083	5,62,659	10,95,411	5,12,448	3,11,627	1,38,832	1,78,024	2
3	7,84,550	10,578	68,739	1,76,211	1,87,479	1,43,644	75,443	1,22,456	3
4	2,38,595	3,232	13,574	33,331	40,997	52,975	30,786	63,700	4
5+	1,01,460	1,952	4,724	8,960	11,542	16,365	14,797	43,120	5+
ग्रामीण/Rural									
कुल	1,69,26,958	4,77,758	78,51,844	50,76,189	16,71,476	8,93,016	4,02,581	5,54,094	Total
कोई नहीं	13,33,813	1,38,423	7,06,281	3,12,440	84,028	42,433	19,771	30,437	None
1	1,20,72,884	2,86,442	65,48,265	35,70,087	9,29,775	4,03,357	1,57,415	1,77,543	1
2	25,25,955	38,874	5,18,261	9,95,224	4,44,247	2,61,810	1,19,175	1,48,364	2
3	6,90,848	9,428	62,513	1,59,915	1,66,044	1,23,651	65,469	1,03,828	3
4	2,12,111	2,872	12,300	30,396	36,914	47,026	27,320	55,283	4
5+	91,347	1,719	4,224	8,127	10,468	14,739	13,431	38,639	5+
नगरीय/Urban									
कुल	20,13,671	45,671	6,53,530	6,19,374	3,16,641	1,93,125	72,751	1,12,579	Total
कोई नहीं	1,83,820	15,534	73,665	50,582	21,047	11,724	4,315	6,953	None
1	13,83,423	24,185	5,27,467	4,48,541	2,00,801	1,04,016	33,973	44,440	1
2	3,16,129	4,209	44,398	1,00,187	68,201	49,817	19,657	29,660	2
3	93,702	1,150	6,226	16,296	21,435	19,993	9,974	18,628	3
4	26,484	360	1,274	2,935	4,083	5,949	3,466	8,417	4
5+	10,113	233	500	833	1,074	1,626	1,366	4,481	5+

ज ज-5: प्रति परिवार में विवाहित दम्पतियों की संख्या और रहने के कमरों की संख्या के अनुसार परिवार
HH-5: HOUSEHOLDS BY NUMBER OF MARRIED COUPLES PER HOUSEHOLD AND NUMBER OF DWELLING ROOMS

1	2	3	4	5	6	7	8	9	1
राज्य - सिक्किम 11/STATE - SIKKIM 11									
योग/Total									
कुल	1,28,131	2,143	27,561	40,714	28,012	15,668	6,419	7,614	Total
कोई नहीं	20,461	808	7,301	6,304	3,183	1,616	574	675	None
1	91,459	1,204	19,290	31,022	20,509	10,637	4,169	4,628	1
2	14,015	112	905	3,090	3,850	2,927	1,381	1,750	2
3	1,872	18	60	271	427	412	247	437	3
4	262	1	3	26	33	68	39	92	4
5+	62	0	2	1	10	8	9	32	5+
ग्रामीण/Rural									
कुल	92,370	1,348	16,469	29,905	22,513	12,301	4,807	5,027	Total
कोई नहीं	13,412	445	4,098	4,367	2,425	1,218	432	427	None
1	66,154	789	11,701	22,928	16,443	8,225	3,031	3,037	1
2	11,227	96	627	2,411	3,265	2,485	1,115	1,228	2
3	1,373	17	41	180	349	318	196	272	3
4	164	1	1	18	22	49	27	46	4
5+	40	0	1	1	9	6	6	17	5+
नगरीय/Urban									
कुल	35,761	795	11,092	10,809	5,499	3,367	1,612	2,587	Total
कोई नहीं	7,049	363	3,203	1,937	758	398	142	248	None
1	25,305	415	7,589	8,094	4,066	2,412	1,138	1,591	1
2	2,788	16	278	679	585	442	266	522	2
3	499	1	19	91	78	94	51	165	3
4	98	0	2	8	11	19	12	46	4
5+	22	0	1	0	1	2	3	15	5+

ज ज-5: प्रति परिवार में विवाहित दम्पतियों की संख्या और रहने के कमरों की संख्या के अनुसार परिवार
HH-5: HOUSEHOLDS BY NUMBER OF MARRIED COUPLES PER HOUSEHOLD AND NUMBER OF DWELLING ROOMS

1	2	3	4	5	6	7	8	9	1
राज्य - अरुणाचल प्रदेश 12/STATE - ARUNACHAL PRADESH 12									
	योग/Total								
कुल	2,61,614	9,863	79,094	94,482	50,011	17,138	5,949	5,077	Total
कोई नहीं	42,194	2,814	15,508	15,228	6,078	1,649	476	441	None
1	1,88,631	6,099	57,609	70,376	36,344	11,467	3,734	3,002	1
2	25,968	795	5,212	7,973	6,389	3,215	1,304	1,080	2
3	3,898	121	606	765	1,032	650	327	397	3
4	705	30	128	113	118	132	85	99	4
5+	218	4	31	27	50	25	23	58	5+
ग्रामीण/Rural									
कुल	1,95,723	8,821	65,236	68,438	33,798	12,111	4,096	3,223	Total
कोई नहीं	27,844	2,400	10,768	9,579	3,546	1,022	281	248	None
1	1,41,422	5,513	48,904	51,251	23,839	7,735	2,390	1,790	1
2	22,243	758	4,831	6,803	5,365	2,662	1,050	774	2
3	3,397	117	580	675	898	554	284	289	3
4	629	30	124	104	104	116	72	79	4
5+	188	3	29	26	46	22	19	43	5+
नगरीय/Urban									
कुल	65,891	1,042	13,858	26,044	16,213	5,027	1,853	1,854	Total
कोई नहीं	14,350	414	4,740	5,649	2,532	627	195	193	None
1	47,209	586	8,705	19,125	12,505	3,732	1,344	1,212	1
2	3,725	37	381	1,170	1,024	553	254	306	2
3	501	4	26	90	134	96	43	108	3
4	76	0	4	9	14	16	13	20	4
5+	30	1	2	1	4	3	4	15	5+

ज ज-5: प्रति परिवार में विवाहित दम्पतियों की संख्या और रहने के कमरों की संख्या के अनुसार परिवार
 HH-5: HOUSEHOLDS BY NUMBER OF MARRIED COUPLES PER HOUSEHOLD AND NUMBER OF DWELLING ROOMS

1	2	3	4	5	6	7	8	9	1
राज्य - नागालैंड 13/STATE - NAGALAND 13									
योग/Total									
कुल	3,99,965	7,331	90,870	1,38,491	94,290	43,178	14,658	11,147	Total
कोई नहीं	74,332	2,833	26,215	25,312	12,106	4,848	1,597	1,421	None
1	3,10,781	4,200	62,667	1,09,767	78,405	35,617	11,714	8,411	1
2	12,981	248	1,644	3,128	3,399	2,397	1,138	1,027	2
3	1,605	41	291	260	351	259	177	226	3
4	226	8	48	19	25	53	27	46	4
5+	40	1	5	5	4	4	5	16	5+
ग्रामीण/Rural									
कुल	2,84,911	6,207	65,341	1,04,157	68,521	27,877	7,953	4,855	Total
कोई नहीं	47,927	2,168	16,394	17,579	7,867	2,653	673	593	None
1	2,26,693	3,789	47,302	84,069	57,933	23,398	6,519	3,683	1
2	9,091	209	1,351	2,301	2,480	1,627	661	462	2
3	1,045	34	249	189	223	164	90	96	3
4	138	6	41	15	16	34	9	17	4
5+	17	1	4	4	2	1	1	4	5+
नगरीय/Urban									
कुल	1,15,054	1,124	25,529	34,334	25,769	15,301	6,705	6,292	Total
कोई नहीं	26,405	665	9,821	7,733	4,239	2,195	924	828	None
1	84,088	411	15,365	25,698	20,472	12,219	5,195	4,728	1
2	3,890	39	293	827	919	770	477	565	2
3	560	7	42	71	128	95	87	130	3
4	88	2	7	4	9	19	18	29	4
5+	23	0	1	1	2	3	4	12	5+

ज ज-5: प्रति परिवार में विवाहित दम्पतियों की संख्या और रहने के कमरों की संख्या के अनुसार परिवार
HH-5: HOUSEHOLDS BY NUMBER OF MARRIED COUPLES PER HOUSEHOLD AND NUMBER OF DWELLING ROOMS

1	2	3	4	5	6	7	8	9	1
राज्य - मणिपुर 14/STATE - MANIPUR 14									
	योग/Total								
कुल	5,07,152	8,431	71,744	1,57,812	1,55,740	68,293	26,850	18,282	Total
कोई नहीं	50,932	2,646	12,400	17,334	11,976	4,264	1,416	896	None
1	3,89,432	4,934	55,571	1,29,229	1,23,174	49,020	17,263	10,241	1
2	58,926	707	3,295	10,510	19,003	13,311	6,880	5,220	2
3	6,699	118	404	655	1,439	1,486	1,103	1,494	3
4	973	17	54	71	126	190	173	342	4
5+	190	9	20	13	22	22	15	89	5+
ग्रामीण/Rural									
कुल	3,35,752	6,005	48,644	1,08,844	1,03,779	43,818	15,641	9,021	Total
कोई नहीं	31,468	1,844	7,620	11,215	7,219	2,472	724	374	None
1	2,61,011	3,513	38,277	89,621	82,825	31,609	10,054	5,112	1
2	38,362	529	2,432	7,454	12,644	8,585	4,112	2,606	2
3	4,215	97	271	498	986	1,002	633	728	3
4	589	14	32	50	88	135	109	161	4
5+	107	8	12	6	17	15	9	40	5+
नगरीय/Urban									
कुल	1,71,400	2,426	23,100	48,968	51,961	24,475	11,209	9,261	Total
कोई नहीं	19,464	802	4,780	6,119	4,757	1,792	692	522	None
1	1,28,421	1,421	17,294	39,608	40,349	17,411	7,209	5,129	1
2	20,564	178	863	3,056	6,359	4,726	2,768	2,614	2
3	2,484	21	133	157	453	484	470	766	3
4	384	3	22	21	38	55	64	181	4
5+	83	1	8	7	5	7	6	49	5+

ज ज-5: प्रति परिवार में विवाहित दम्पतियों की संख्या और रहने के कमरों की संख्या के अनुसार परिवार
 HH-5: HOUSEHOLDS BY NUMBER OF MARRIED COUPLES PER HOUSEHOLD AND NUMBER OF DWELLING ROOMS

1	2	3	4	5	6	7	8	9	1
राज्य - मिज़ोरम 15/STATE - MIZORAM 15									
योग/Total									
कुल	2,21,077	6,191	41,640	94,073	49,090	18,395	6,603	5,085	Total
कोई नहीं	44,252	1,863	10,357	20,246	8,108	2,371	745	562	None
1	1,54,697	4,114	29,636	67,950	34,085	12,094	4,004	2,814	1
2	19,987	192	1,548	5,532	6,273	3,495	1,586	1,361	2
3	1,959	16	83	314	590	406	245	305	3
4	163	3	14	30	31	28	19	38	4
5+	19	3	2	1	3	1	4	5	5+
ग्रामीण/Rural									
कुल	1,04,874	4,251	26,768	46,313	20,298	5,246	1,306	692	Total
कोई नहीं	17,291	1,049	5,125	7,943	2,618	414	82	60	None
1	77,018	3,057	20,467	34,895	14,163	3,317	745	374	1
2	9,583	128	1,110	3,285	3,168	1,308	393	191	2
3	885	12	53	169	327	190	78	56	3
4	85	3	11	20	19	16	7	9	4
5+	12	2	2	1	3	1	1	2	5+
नगरीय/Urban									
कुल	1,16,203	1,940	14,872	47,760	28,792	13,149	5,297	4,393	Total
कोई नहीं	26,961	814	5,232	12,303	5,490	1,957	663	502	None
1	77,679	1,057	9,169	33,055	19,922	8,777	3,259	2,440	1
2	10,404	64	438	2,247	3,105	2,187	1,193	1,170	2
3	1,074	4	30	145	263	216	167	249	3
4	78	0	3	10	12	12	12	29	4
5+	7	1	0	0	0	0	3	3	5+

ज ज-5: प्रति परिवार में विवाहित दम्पतियों की संख्या और रहने के कमरों की संख्या के अनुसार परिवार
 HH-5: HOUSEHOLDS BY NUMBER OF MARRIED COUPLES PER HOUSEHOLD AND NUMBER OF DWELLING ROOMS

1	2	3	4	5	6	7	8	9	1
राज्य - त्रिपुरा 16/STATE - TRIPURA 16									
	योग/Total								
कुल	8,42,781	30,141	6,01,935	1,65,345	32,558	8,539	2,110	2,153	Total
कोई नहीं	99,064	6,298	76,297	13,260	2,309	555	125	220	None
1	6,47,549	21,380	4,83,051	1,15,688	19,943	5,114	1,159	1,214	1
2	85,622	2,224	39,675	32,924	7,839	1,956	548	456	2
3	9,367	213	2,670	3,174	2,193	731	207	179	3
4	1,013	22	215	267	240	156	55	58	4
5+	166	4	27	32	34	27	16	26	5+
ग्रामीण/Rural									
कुल	6,07,779	21,529	4,56,026	1,09,867	16,219	2,835	528	775	Total
कोई नहीं	69,044	4,366	55,573	7,925	910	152	24	94	None
1	4,69,614	15,333	3,67,240	75,795	9,111	1,397	248	490	1
2	62,400	1,669	31,101	23,785	4,683	862	161	139	2
3	6,049	140	1,943	2,173	1,361	338	62	32	3
4	588	19	151	171	139	71	25	12	4
5+	84	2	18	18	15	15	8	8	5+
नगरीय/Urban									
कुल	2,35,002	8,612	1,45,909	55,478	16,339	5,704	1,582	1,378	Total
कोई नहीं	30,020	1,932	20,724	5,335	1,399	403	101	126	None
1	1,77,935	6,047	1,15,811	39,893	10,832	3,717	911	724	1
2	23,222	555	8,574	9,139	3,156	1,094	387	317	2
3	3,318	73	727	1,001	832	393	145	147	3
4	425	3	64	96	101	85	30	46	4
5+	82	2	9	14	19	12	8	18	5+

ज ज-5: प्रति परिवार में विवाहित दम्पतियों की संख्या और रहने के कमरों की संख्या के अनुसार परिवार
HH-5: HOUSEHOLDS BY NUMBER OF MARRIED COUPLES PER HOUSEHOLD AND NUMBER OF DWELLING ROOMS

1	2	3	4	5	6	7	8	9	1
राज्य - मेघालय 17/STATE - MEGHALAYA 17									
	योग/Total								
कुल	5,38,299	11,508	1,16,199	1,80,843	1,17,934	55,544	26,349	29,922	Total
कोई नहीं	90,994	3,906	25,750	28,591	16,764	8,125	3,765	4,093	None
1	3,83,756	6,914	85,050	1,36,750	84,670	36,742	16,370	17,260	1
2	55,434	602	4,851	14,453	14,666	9,155	5,060	6,647	2
3	6,599	69	439	884	1,566	1,279	916	1,446	3
4	1,230	11	91	150	228	192	204	354	4
5+	286	6	18	15	40	51	34	122	5+
ग्रामीण/Rural									
कुल	4,22,197	10,533	91,165	1,48,336	93,630	41,645	18,613	18,275	Total
कोई नहीं	64,569	3,363	17,771	21,211	12,118	5,519	2,358	2,229	None
1	3,05,294	6,524	68,744	1,13,381	67,295	27,393	11,474	10,483	1
2	46,037	568	4,171	12,863	12,660	7,509	3,904	4,362	2
3	5,102	65	385	733	1,320	1,014	692	893	3
4	967	9	76	136	200	166	157	223	4
5+	228	4	18	12	37	44	28	85	5+
नगरीय/Urban									
कुल	1,16,102	975	25,034	32,507	24,304	13,899	7,736	11,647	Total
कोई नहीं	26,425	543	7,979	7,380	4,646	2,606	1,407	1,864	None
1	78,462	390	16,306	23,369	17,375	9,349	4,896	6,777	1
2	9,397	34	680	1,590	2,006	1,646	1,156	2,285	2
3	1,497	4	54	151	246	265	224	553	3
4	263	2	15	14	28	26	47	131	4
5+	58	2	0	3	3	7	6	37	5+

ज ज-5: प्रति परिवार में विवाहित दम्पतियों की संख्या और रहने के कमरों की संख्या के अनुसार परिवार
 HH-5: HOUSEHOLDS BY NUMBER OF MARRIED COUPLES PER HOUSEHOLD AND NUMBER OF DWELLING ROOMS

1	2	3	4	5	6	7	8	9	1
राज्य - असम 18/STATE - ASSAM 18									
	योग/Total								
कुल	63,67,295	2,11,031	21,11,543	19,08,005	11,20,402	5,49,695	2,48,320	2,18,299	Total
कोई नहीं	8,01,096	55,609	3,44,678	2,22,753	1,02,484	44,446	17,522	13,604	None
1	47,20,070	1,40,924	16,65,496	14,70,734	8,08,399	3,67,172	1,52,685	1,14,660	1
2	6,98,614	12,225	89,257	1,98,777	1,74,865	1,08,859	57,555	57,076	2
3	1,20,493	1,814	9,969	13,596	31,180	23,964	16,203	23,767	3
4	21,784	347	1,764	1,809	2,922	4,597	3,516	6,829	4
5+	5,238	112	379	336	552	657	839	2,363	5+
ग्रामीण/Rural									
कुल	53,74,553	1,89,933	18,71,405	16,30,759	9,24,854	4,22,519	1,82,390	1,52,693	Total
कोई नहीं	6,44,705	48,416	2,83,958	1,79,931	79,716	32,055	11,862	8,767	None
1	40,12,918	1,28,865	14,96,413	12,59,243	6,62,674	2,77,583	1,09,467	78,673	1
2	5,98,118	10,784	80,413	1,78,151	1,52,382	89,185	45,218	41,985	2
3	98,235	1,511	8,824	11,636	27,180	19,462	12,508	17,114	3
4	16,811	270	1,489	1,531	2,446	3,734	2,674	4,667	4
5+	3,766	87	308	267	456	500	661	1,487	5+
नगरीय/Urban									
कुल	9,92,742	21,098	2,40,138	2,77,246	1,95,548	1,27,176	65,930	65,606	Total
कोई नहीं	1,56,391	7,193	60,720	42,822	22,768	12,391	5,660	4,837	None
1	7,07,152	12,059	1,69,083	2,11,491	1,45,725	89,589	43,218	35,987	1
2	1,00,496	1,441	8,844	20,626	22,483	19,674	12,337	15,091	2
3	22,258	303	1,145	1,960	4,000	4,502	3,695	6,653	3
4	4,973	77	275	278	476	863	842	2,162	4
5+	1,472	25	71	69	96	157	178	876	5+

ज ज-5: प्रति परिवार में विवाहित दम्पतियों की संख्या और रहने के कमरों की संख्या के अनुसार परिवार
HH-5: HOUSEHOLDS BY NUMBER OF MARRIED COUPLES PER HOUSEHOLD AND NUMBER OF DWELLING ROOMS

1	2	3	4	5	6	7	8	9	1
राज्य - पश्चिम बंगाल 19/STATE - WEST BENGAL 19									
	योग/Total								
कुल	2,00,67,299	7,08,077	1,04,71,096	58,67,354	16,95,663	8,69,292	1,94,307	2,61,510	Total
कोई नहीं	23,10,668	1,75,521	13,81,994	5,19,278	1,37,836	59,640	13,759	22,640	None
1	1,46,45,597	4,54,252	83,48,525	41,58,264	10,22,734	4,61,001	88,523	1,12,298	1
2	25,36,131	64,406	6,64,693	10,58,414	3,94,465	2,35,108	54,081	64,964	2
3	4,73,057	11,133	65,805	1,17,594	1,24,432	89,706	26,422	37,965	3
4	81,594	2,005	8,247	11,771	14,018	20,751	8,780	16,022	4
5+	20,252	760	1,832	2,033	2,178	3,086	2,742	7,621	5+
ग्रामीण/Rural									
कुल	1,37,17,186	5,19,295	78,23,919	38,54,587	8,37,173	4,80,647	83,625	1,17,940	Total
कोई नहीं	14,04,953	1,14,136	9,21,299	2,79,974	49,548	26,186	4,670	9,140	None
1	1,01,76,887	3,47,732	63,21,439	27,14,129	4,71,630	2,41,448	33,954	46,555	1
2	17,50,305	47,757	5,22,367	7,62,641	2,24,632	1,39,516	24,446	28,946	2
3	3,17,588	7,829	51,307	87,629	80,185	57,227	13,796	19,615	3
4	54,304	1,363	6,211	8,748	9,693	14,038	5,080	9,171	4
5+	13,149	478	1,296	1,466	1,485	2,232	1,679	4,513	5+
नगरीय/Urban									
कुल	63,50,113	1,88,782	26,47,177	20,12,767	8,58,490	3,88,645	1,10,682	1,43,570	Total
कोई नहीं	9,05,715	61,385	4,60,695	2,39,304	88,288	33,454	9,089	13,500	None
1	44,68,710	1,06,520	20,27,086	14,44,135	5,51,104	2,19,553	54,569	65,743	1
2	7,85,826	16,649	1,42,326	2,95,773	1,69,833	95,592	29,635	36,018	2
3	1,55,469	3,304	14,498	29,965	44,247	32,479	12,626	18,350	3
4	27,290	642	2,036	3,023	4,325	6,713	3,700	6,851	4
5+	7,103	282	536	567	693	854	1,063	3,108	5+

ज ज-5: प्रति परिवार में विवाहित दम्पतियों की संख्या और रहने के कमरों की संख्या के अनुसार परिवार
HH-5: HOUSEHOLDS BY NUMBER OF MARRIED COUPLES PER HOUSEHOLD AND NUMBER OF DWELLING ROOMS

1	2	3	4	5	6	7	8	9	1
राज्य - झारखण्ड 20/STATE - JHARKHAND 20									
	योग/Total								
कुल	61,81,607	1,57,711	16,45,327	24,10,050	9,94,320	5,82,064	1,72,841	2,19,294	Total
कोई नहीं	6,68,768	53,745	2,49,806	2,38,327	69,625	35,785	10,026	11,454	None
1	42,28,517	81,676	12,76,086	17,52,991	6,34,006	3,21,346	80,825	81,587	1
2	9,81,419	17,387	1,05,799	3,67,073	2,23,852	1,56,073	49,089	62,146	2
3	2,31,715	3,750	11,282	44,182	57,106	52,970	23,368	39,057	3
4	55,468	876	1,863	6,353	8,261	13,360	7,343	17,412	4
5+	15,720	277	491	1,124	1,470	2,530	2,190	7,638	5+
ग्रामीण/Rural									
कुल	46,85,965	1,15,196	13,14,287	18,34,294	7,21,221	4,23,393	1,22,358	1,55,216	Total
कोई नहीं	4,77,391	36,973	1,89,725	1,68,410	45,526	23,220	6,309	7,228	None
1	32,12,554	62,114	10,25,111	13,31,629	4,51,465	2,29,525	56,237	56,473	1
2	7,66,716	12,742	88,392	2,94,208	1,72,579	1,18,239	35,664	44,892	2
3	1,75,981	2,640	9,247	34,379	44,165	40,198	17,037	28,315	3
4	41,591	566	1,447	4,804	6,354	10,248	5,460	12,712	4
5+	11,732	161	365	864	1,132	1,963	1,651	5,596	5+
नगरीय/Urban									
कुल	14,95,642	42,515	3,31,040	5,75,756	2,73,099	1,58,671	50,483	64,078	Total
कोई नहीं	1,91,377	16,772	60,081	69,917	24,099	12,565	3,717	4,226	None
1	10,15,963	19,562	2,50,975	4,21,362	1,82,541	91,821	24,588	25,114	1
2	2,14,703	4,645	17,407	72,865	51,273	37,834	13,425	17,254	2
3	55,734	1,110	2,035	9,803	12,941	12,772	6,331	10,742	3
4	13,877	310	416	1,549	1,907	3,112	1,883	4,700	4
5+	3,988	116	126	260	338	567	539	2,042	5+

ज ज-5: प्रति परिवार में विवाहित दम्पतियों की संख्या और रहने के कमरों की संख्या के अनुसार परिवार
HH-5: HOUSEHOLDS BY NUMBER OF MARRIED COUPLES PER HOUSEHOLD AND NUMBER OF DWELLING ROOMS

1	2	3	4	5	6	7	8	9	1
राज्य - ओडिशा 21/STATE - ODISHA 21									
योग/Total									
कुल	96,61,085	1,76,560	35,73,188	36,86,728	13,47,172	5,37,507	1,67,596	1,72,334	Total
कोई नहीं	12,25,828	63,018	6,01,952	3,86,581	1,12,385	37,861	11,133	12,898	None
1	72,52,802	1,00,741	28,29,068	28,62,873	9,48,109	3,34,160	93,606	84,245	1
2	9,92,512	10,598	1,33,197	4,06,362	2,36,124	1,22,585	41,170	42,476	2
3	1,53,099	1,552	7,855	27,824	44,801	34,244	15,905	20,918	3
4	29,253	368	867	2,602	5,011	7,546	4,507	8,352	4
5+	7,591	283	249	486	742	1,111	1,275	3,445	5+
ग्रामीण/Rural									
कुल	81,44,012	1,50,961	31,44,027	31,77,439	10,51,432	3,92,129	1,13,412	1,14,612	Total
कोई नहीं	10,16,666	52,935	5,12,821	3,23,519	84,591	26,544	7,358	8,898	None
1	61,55,497	87,418	25,05,502	24,70,453	7,33,596	2,39,168	62,225	57,135	1
2	8,29,597	8,943	1,18,196	3,57,557	1,93,151	94,213	28,971	28,566	2
3	1,16,090	1,189	6,641	23,460	35,570	25,604	10,771	12,855	3
4	20,906	253	680	2,077	3,948	5,738	3,150	5,060	4
5+	5,256	223	187	373	576	862	937	2,098	5+
नगरीय/Urban									
कुल	15,17,073	25,599	4,29,161	5,09,289	2,95,740	1,45,378	54,184	57,722	Total
कोई नहीं	2,09,162	10,083	89,131	63,062	27,794	11,317	3,775	4,000	None
1	10,97,305	13,323	3,23,566	3,92,420	2,14,513	94,992	31,381	27,110	1
2	1,62,915	1,655	15,001	48,805	42,973	28,372	12,199	13,910	2
3	37,009	363	1,214	4,364	9,231	8,640	5,134	8,063	3
4	8,347	115	187	525	1,063	1,808	1,357	3,292	4
5+	2,335	60	62	113	166	249	338	1,347	5+

ज ज-5: प्रति परिवार में विवाहित दम्पतियों की संख्या और रहने के कमरों की संख्या के अनुसार परिवार
HH-5: HOUSEHOLDS BY NUMBER OF MARRIED COUPLES PER HOUSEHOLD AND NUMBER OF DWELLING ROOMS

1	2	3	4	5	6	7	8	9	1
राज्य - छत्तीसगढ़ 22/STATE - CHHATTISGARH 22									
	योग/Total								
कुल	56,22,850	92,309	19,83,556	19,61,289	8,74,531	4,14,014	1,45,958	1,51,193	Total
कोई नहीं	7,19,672	28,526	3,63,903	2,12,458	70,015	27,938	8,587	8,245	None
1	40,60,416	56,821	15,40,500	14,75,067	5,92,388	2,49,473	78,526	67,641	1
2	6,84,092	5,736	73,552	2,49,584	1,71,805	1,01,157	39,708	42,550	2
3	1,28,164	957	4,887	21,907	35,988	28,584	14,231	21,610	3
4	24,106	195	594	1,967	3,793	5,985	3,901	7,671	4
5+	6,400	74	120	306	542	877	1,005	3,476	5+
ग्रामीण/Rural									
कुल	43,84,112	74,335	16,45,758	15,46,613	6,32,754	2,89,649	99,514	95,489	Total
कोई नहीं	5,55,814	23,092	2,95,736	1,60,698	47,360	18,306	5,539	5,083	None
1	31,77,575	45,964	12,83,438	11,59,882	4,20,620	1,71,564	52,870	43,237	1
2	5,37,269	4,428	62,083	2,06,551	1,33,704	74,475	28,291	27,737	2
3	92,942	663	3,983	17,701	27,702	20,373	9,500	13,020	3
4	16,422	139	441	1,546	2,948	4,296	2,603	4,449	4
5+	4,090	49	77	235	420	635	711	1,963	5+
नगरीय/Urban									
कुल	12,38,738	17,974	3,37,798	4,14,676	2,41,777	1,24,365	46,444	55,704	Total
कोई नहीं	1,63,858	5,434	68,167	51,760	22,655	9,632	3,048	3,162	None
1	8,82,841	10,857	2,57,062	3,15,185	1,71,768	77,909	25,656	24,404	1
2	1,46,823	1,308	11,469	43,033	38,101	26,682	11,417	14,813	2
3	35,222	294	904	4,206	8,286	8,211	4,731	8,590	3
4	7,684	56	153	421	845	1,689	1,298	3,222	4
5+	2,310	25	43	71	122	242	294	1,513	5+

ज ज-5: प्रति परिवार में विवाहित दम्पतियों की संख्या और रहने के कमरों की संख्या के अनुसार परिवार
HH-5: HOUSEHOLDS BY NUMBER OF MARRIED COUPLES PER HOUSEHOLD AND NUMBER OF DWELLING ROOMS

1	2	3	4	5	6	7	8	9	1
राज्य - मध्यप्रदेश 23/STATE - MADHYA PRADESH 23									
	योग/Total								
कुल	1,49,67,597	3,68,339	59,21,514	48,70,613	20,16,634	10,53,157	3,29,812	4,07,528	Total
कोई नहीं	16,03,542	90,004	8,35,845	4,34,716	1,43,740	62,018	17,284	19,935	None
1	1,07,41,324	2,37,533	46,46,131	35,47,068	13,43,896	6,20,329	1,72,445	1,73,922	1
2	20,89,321	34,103	3,94,468	7,80,249	4,09,357	2,63,776	90,682	1,16,686	2
3	4,26,730	5,381	38,961	95,082	1,03,883	83,704	36,330	63,389	3
4	83,883	992	5,128	11,464	13,378	19,651	9,958	23,312	4
5+	22,797	326	981	2,034	2,380	3,679	3,113	10,284	5+
ग्रामीण/Rural									
कुल	1,11,22,365	3,16,575	49,51,494	36,28,530	12,77,441	5,98,512	1,65,259	1,84,554	Total
कोई नहीं	11,80,251	72,974	6,74,890	3,02,066	82,265	31,493	7,805	8,758	None
1	80,87,449	2,08,605	38,94,064	26,29,444	8,40,372	3,48,159	85,944	80,861	1
2	15,19,440	29,685	3,44,150	6,13,765	2,75,249	1,56,379	46,730	53,482	2
3	2,72,658	4,345	33,415	72,914	68,974	48,393	17,853	26,764	3
4	49,623	745	4,221	8,809	8,951	11,808	5,150	9,939	4
5+	12,944	221	754	1,532	1,630	2,280	1,777	4,750	5+
नगरीय/Urban									
कुल	38,45,232	51,764	9,70,020	12,42,083	7,39,193	4,54,645	1,64,553	2,22,974	Total
कोई नहीं	4,23,291	17,030	1,60,955	1,32,650	61,475	30,525	9,479	11,177	None
1	26,53,875	28,928	7,52,067	9,17,624	5,03,524	2,72,170	86,501	93,061	1
2	5,69,881	4,418	50,318	1,66,484	1,34,108	1,07,397	43,952	63,204	2
3	1,54,072	1,036	5,546	22,168	34,909	35,311	18,477	36,625	3
4	34,260	247	907	2,655	4,427	7,843	4,808	13,373	4
5+	9,853	105	227	502	750	1,399	1,336	5,534	5+

ज ज-5: प्रति परिवार में विवाहित दम्पतियों की संख्या और रहने के कमरों की संख्या के अनुसार परिवार
 HH-5: HOUSEHOLDS BY NUMBER OF MARRIED COUPLES PER HOUSEHOLD AND NUMBER OF DWELLING ROOMS

1	2	3	4	5	6	7	8	9	1
राज्य - गुजरात 24/STATE - GUJARAT 24									
योग/Total									
कुल	1,21,81,718	3,31,879	50,76,483	43,04,609	16,12,626	5,58,709	1,61,380	1,36,032	Total
कोई नहीं	13,62,357	81,849	7,58,880	3,64,805	1,10,526	30,737	8,092	7,468	None
1	80,33,312	2,03,036	36,20,330	27,94,155	9,79,892	2,98,311	80,691	56,897	1
2	22,14,484	38,790	5,94,542	9,46,373	3,89,142	1,57,241	47,549	40,847	2
3	4,88,404	6,995	90,488	1,76,700	1,16,244	57,663	19,040	21,274	3
4	69,451	979	10,494	19,563	14,442	12,584	4,707	6,682	4
5+	13,710	230	1,749	3,013	2,380	2,173	1,301	2,864	5+
ग्रामीण/Rural									
कुल	67,65,403	2,01,310	31,51,615	24,98,981	6,47,752	1,90,983	38,941	35,821	Total
कोई नहीं	7,04,789	40,460	4,05,741	2,01,833	42,941	9,758	1,966	2,090	None
1	43,62,394	1,24,666	22,18,133	15,36,133	3,60,920	91,063	17,405	14,074	1
2	13,65,572	29,889	4,48,938	6,24,789	1,78,601	60,230	12,326	10,799	2
3	2,84,523	5,369	69,352	1,20,173	55,920	22,815	5,179	5,715	3
4	39,949	753	8,081	13,809	7,892	5,857	1,507	2,050	4
5+	8,176	173	1,370	2,244	1,478	1,260	558	1,093	5+
नगरीय/Urban									
कुल	54,16,315	1,30,569	19,24,868	18,05,628	9,64,874	3,67,726	1,22,439	1,00,211	Total
कोई नहीं	6,57,568	41,389	3,53,139	1,62,972	67,585	20,979	6,126	5,378	None
1	36,70,918	78,370	14,02,197	12,58,022	6,18,972	2,07,248	63,286	42,823	1
2	8,48,912	8,901	1,45,604	3,21,584	2,10,541	97,011	35,223	30,048	2
3	2,03,881	1,626	21,136	56,527	60,324	34,848	13,861	15,559	3
4	29,502	226	2,413	5,754	6,550	6,727	3,200	4,632	4
5+	5,534	57	379	769	902	913	743	1,771	5+

ज ज-5: प्रति परिवार में विवाहित दम्पतियों की संख्या और रहने के कमरों की संख्या के अनुसार परिवार
HH-5: HOUSEHOLDS BY NUMBER OF MARRIED COUPLES PER HOUSEHOLD AND NUMBER OF DWELLING ROOMS

1	2	3	4	5	6	7	8	9	1
संघ राज्यक्षेत्र - दमन और दीव 25/UNION TERRITORY - DAMAN & DIU 25									
योग/Total									
कुल	60,381	2,477	34,958	11,718	6,042	2,909	914	1,363	Total
कोई नहीं	22,476	1,403	17,559	1,980	844	408	118	164	None
1	33,430	996	16,775	8,553	4,169	1,806	505	626	1
2	3,409	57	555	1,027	769	490	182	329	2
3	844	18	59	140	219	164	75	169	3
4	185	1	8	14	37	35	30	60	4
5+	37	2	2	4	4	6	4	15	5+
ग्रामीण/Rural									
कुल	12,750	511	5,033	3,934	1,593	1,068	245	366	Total
कोई नहीं	2,755	250	1,605	520	194	129	28	29	None
1	8,439	235	3,199	2,974	1,070	659	126	176	1
2	1,193	17	195	389	246	208	49	89	2
3	282	8	30	43	72	60	28	41	3
4	68	1	2	6	11	11	12	25	4
5+	13	0	2	2	0	1	2	6	5+
नगरीय/Urban									
कुल	47,631	1,966	29,925	7,784	4,449	1,841	669	997	Total
कोई नहीं	19,721	1,153	15,954	1,460	650	279	90	135	None
1	24,991	761	13,576	5,579	3,099	1,147	379	450	1
2	2,216	40	360	638	523	282	133	240	2
3	562	10	29	97	147	104	47	128	3
4	117	0	6	8	26	24	18	35	4
5+	24	2	0	2	4	5	2	9	5+

ज ज-5: प्रति परिवार में विवाहित दम्पतियों की संख्या और रहने के कमरों की संख्या के अनुसार परिवार
HH-5: HOUSEHOLDS BY NUMBER OF MARRIED COUPLES PER HOUSEHOLD AND NUMBER OF DWELLING ROOMS

1	2	3	4	5	6	7	8	9	1
संघ राज्यक्षेत्र - दादरा और नगर हवेली 26/UNION TERRITORY - DADRA & NAGAR HAVELI 26									
योग/Total									
कुल	73,063	4,671	34,654	22,128	8,229	2,439	492	450	Total
कोई नहीं	17,066	2,198	11,785	2,303	562	162	17	39	None
1	46,111	2,214	20,993	15,458	5,542	1,444	268	192	1
2	8,321	234	1,712	3,860	1,620	616	144	135	2
3	1,367	19	150	463	453	181	50	51	3
4	169	4	13	39	46	32	11	24	4
5+	29	2	1	5	6	4	2	9	5+
ग्रामीण/Rural									
कुल	35,408	2,209	15,545	12,228	3,617	1,375	236	198	Total
कोई नहीं	6,743	800	4,805	835	192	86	9	16	None
1	22,115	1,189	9,478	8,267	2,144	809	131	97	1
2	5,607	200	1,163	2,790	962	364	64	64	2
3	845	15	92	314	288	97	26	13	3
4	89	3	7	20	30	17	6	6	4
5+	9	2	0	2	1	2	0	2	5+
नगरीय/Urban									
कुल	37,655	2,462	19,109	9,900	4,612	1,064	256	252	Total
कोई नहीं	10,323	1,398	6,980	1,468	370	76	8	23	None
1	23,996	1,025	11,515	7,191	3,398	635	137	95	1
2	2,714	34	549	1,070	658	252	80	71	2
3	522	4	58	149	165	84	24	38	3
4	80	1	6	19	16	15	5	18	4
5+	20	0	1	3	5	2	2	7	5+

ज ज-5: प्रति परिवार में विवाहित दम्पतियों की संख्या और रहने के कमरों की संख्या के अनुसार परिवार
 HH-5: HOUSEHOLDS BY NUMBER OF MARRIED COUPLES PER HOUSEHOLD AND NUMBER OF DWELLING ROOMS

1	2	3	4	5	6	7	8	9	1
राज्य - महाराष्ट्र 27/STATE - MAHARASHTRA 27									
	योग/Total								
कुल	2,38,30,580	10,07,715	1,00,25,043	76,72,654	32,00,939	12,34,312	3,50,945	3,38,972	Total
कोई नहीं	31,57,137	3,15,084	16,07,972	8,15,746	2,79,153	88,559	22,794	27,829	None
1	1,64,84,256	5,97,332	73,95,489	53,38,717	20,88,456	7,25,048	1,84,123	1,55,091	1
2	33,37,925	79,793	8,83,760	12,77,866	6,28,173	2,92,520	90,949	84,864	2
3	7,12,426	12,890	1,21,144	2,13,211	1,76,626	1,01,768	39,738	47,049	3
4	1,13,893	1,888	14,140	23,519	24,725	22,334	10,327	16,960	4
5+	24,943	728	2,538	3,595	3,806	4,083	3,014	7,179	5+
ग्रामीण/Rural									
कुल	1,30,16,652	4,82,997	55,16,773	45,99,892	15,39,697	5,86,367	1,46,608	1,44,318	Total
कोई नहीं	15,76,298	1,41,551	8,01,739	4,51,462	1,20,946	39,117	9,441	12,042	None
1	88,59,958	2,86,376	40,74,265	31,13,634	9,35,488	3,14,784	71,080	64,331	1
2	20,71,623	46,360	5,58,830	8,72,421	3,58,377	1,58,224	40,697	36,714	2
3	4,30,040	7,296	72,470	1,44,793	1,07,314	58,707	18,884	20,576	3
4	65,402	1,027	8,084	15,364	15,300	13,109	4,986	7,532	4
5+	13,331	387	1,385	2,218	2,272	2,426	1,520	3,123	5+
नगरीय/Urban									
कुल	1,08,13,928	5,24,718	45,08,270	30,72,762	16,61,242	6,47,945	2,04,337	1,94,654	Total
कोई नहीं	15,80,839	1,73,533	8,06,233	3,64,284	1,58,207	49,442	13,353	15,787	None
1	76,24,298	3,10,956	33,21,224	22,25,083	11,52,968	4,10,264	1,13,043	90,760	1
2	12,66,302	33,433	3,24,930	4,05,445	2,69,796	1,34,296	50,252	48,150	2
3	2,82,386	5,594	48,674	68,418	69,312	43,061	20,854	26,473	3
4	48,491	861	6,056	8,155	9,425	9,225	5,341	9,428	4
5+	11,612	341	1,153	1,377	1,534	1,657	1,494	4,056	5+

ज ज-5: प्रति परिवार में विवाहित दम्पतियों की संख्या और रहने के कमरों की संख्या के अनुसार परिवार
HH-5: HOUSEHOLDS BY NUMBER OF MARRIED COUPLES PER HOUSEHOLD AND NUMBER OF DWELLING ROOMS

1	2	3	4	5	6	7	8	9	1
राज्य - आन्ध्र प्रदेश 28/STATE - ANDHRA PRADESH 28									
	योग/Total								
कुल	2,10,24,534	6,15,290	86,67,467	73,08,411	28,12,482	11,72,644	2,45,009	2,03,231	Total
कोई नहीं	28,24,943	1,70,180	15,02,904	8,04,482	2,33,702	82,457	16,485	14,733	None
1	1,59,40,130	4,02,681	66,45,172	56,37,055	21,35,673	8,38,261	1,62,277	1,19,011	1
2	19,89,999	37,625	4,79,328	7,90,506	3,79,980	2,07,378	49,732	45,450	2
3	2,33,729	4,048	35,988	68,925	56,369	37,736	13,410	17,253	3
4	29,918	578	3,497	6,490	5,891	5,961	2,485	5,016	4
5+	5,815	178	578	953	867	851	620	1,768	5+
ग्रामीण/Rural									
कुल	1,42,46,309	4,62,244	64,52,151	50,99,288	14,34,073	6,05,617	99,954	92,982	Total
कोई नहीं	20,23,443	1,27,436	11,49,524	5,68,329	1,20,492	43,079	7,130	7,453	None
1	1,06,17,520	3,01,298	48,81,834	38,59,047	10,44,930	4,13,772	62,723	53,916	1
2	14,30,515	29,892	3,87,896	6,12,187	2,30,796	1,24,144	23,311	22,289	2
3	1,53,610	3,097	29,558	53,796	33,579	20,887	5,554	7,139	3
4	18,069	413	2,884	5,156	3,699	3,233	975	1,709	4
5+	3,152	108	455	773	577	502	261	476	5+
नगरीय/Urban									
कुल	67,78,225	1,53,046	22,15,316	22,09,123	13,78,409	5,67,027	1,45,055	1,10,249	Total
कोई नहीं	8,01,500	42,744	3,53,380	2,36,153	1,13,210	39,378	9,355	7,280	None
1	53,22,610	1,01,383	17,63,338	17,78,008	10,90,743	4,24,489	99,554	65,095	1
2	5,59,484	7,733	91,432	1,78,319	1,49,184	83,234	26,421	23,161	2
3	80,119	951	6,430	15,129	22,790	16,849	7,856	10,114	3
4	11,849	165	613	1,334	2,192	2,728	1,510	3,307	4
5+	2,663	70	123	180	290	349	359	1,292	5+

ज ज-5: प्रति परिवार में विवाहित दम्पतियों की संख्या और रहने के कमरों की संख्या के अनुसार परिवार
HH-5: HOUSEHOLDS BY NUMBER OF MARRIED COUPLES PER HOUSEHOLD AND NUMBER OF DWELLING ROOMS

1	2	3	4	5	6	7	8	9	1
राज्य - कर्नाटक 29/STATE - KARNATAKA 29									
	योग/Total								
कुल	1,31,79,911	17,65,983	43,20,059	37,61,373	18,98,837	8,72,131	2,99,628	2,61,900	Total
कोई नहीं	18,15,249	3,75,555	6,53,053	4,58,250	1,97,880	81,935	26,114	22,462	None
1	92,34,039	11,83,702	31,87,150	26,50,442	13,07,750	5,73,199	1,86,632	1,45,164	1
2	16,74,076	1,71,071	4,02,893	5,32,615	2,95,971	1,54,976	59,151	57,399	2
3	3,65,351	29,753	64,807	99,830	79,813	46,447	20,400	24,301	3
4	70,996	4,720	9,817	16,274	13,989	12,255	5,391	8,550	4
5+	20,200	1,182	2,339	3,962	3,434	3,319	1,940	4,024	5+
ग्रामीण/Rural									
कुल	78,64,196	13,88,315	27,45,559	21,15,489	9,01,056	4,30,050	1,47,833	1,35,894	Total
कोई नहीं	10,60,913	2,76,528	3,91,630	2,38,598	89,239	39,618	13,255	12,045	None
1	53,21,915	9,30,620	19,77,734	14,13,167	5,75,137	2,64,288	87,586	73,383	1
2	11,52,885	1,49,337	3,11,809	3,70,275	1,71,495	87,141	31,556	31,272	2
3	2,61,574	26,581	53,978	76,683	52,296	28,339	11,099	12,598	3
4	51,734	4,219	8,394	13,356	10,143	8,139	3,081	4,402	4
5+	15,175	1,030	2,014	3,410	2,746	2,525	1,256	2,194	5+
नगरीय/Urban									
कुल	53,15,715	3,77,668	15,74,500	16,45,884	9,97,781	4,42,081	1,51,795	1,26,006	Total
कोई नहीं	7,54,336	99,027	2,61,423	2,19,652	1,08,641	42,317	12,859	10,417	None
1	39,12,124	2,53,082	12,09,416	12,37,275	7,32,613	3,08,911	99,046	71,781	1
2	5,21,191	21,734	91,084	1,62,340	1,24,476	67,835	27,595	26,127	2
3	1,03,777	3,172	10,829	23,147	27,517	18,108	9,301	11,703	3
4	19,262	501	1,423	2,918	3,846	4,116	2,310	4,148	4
5+	5,025	152	325	552	688	794	684	1,830	5+

ज ज-5: प्रति परिवार में विवाहित दम्पतियों की संख्या और रहने के कमरों की संख्या के अनुसार परिवार
HH-5: HOUSEHOLDS BY NUMBER OF MARRIED COUPLES PER HOUSEHOLD AND NUMBER OF DWELLING ROOMS

1	2	3	4	5	6	7	8	9	1
राज्य - गोवा 30/STATE - GOA 30									
योग/Total									
कुल	3,22,813	10,976	62,327	81,248	79,276	47,617	21,000	20,369	Total
कोई नहीं	62,536	4,296	15,484	16,218	13,413	7,288	3,007	2,830	None
1	2,19,622	6,001	42,575	58,054	56,086	31,893	13,298	11,715	1
2	32,342	510	3,567	6,103	8,072	6,657	3,504	3,929	2
3	6,788	128	550	774	1,497	1,499	935	1,405	3
4	1,247	23	122	91	171	243	211	386	4
5+	278	18	29	8	37	37	45	104	5+
ग्रामीण/Rural									
कुल	1,24,674	3,870	21,982	31,788	28,118	20,586	9,471	8,859	Total
कोई नहीं	24,739	1,613	5,927	6,679	4,752	3,198	1,332	1,238	None
1	83,108	2,027	14,745	22,383	19,378	13,589	5,964	5,022	1
2	13,453	170	1,110	2,428	3,293	3,042	1,659	1,751	2
3	2,789	47	153	277	612	646	414	640	3
4	486	8	38	20	70	100	83	167	4
5+	99	5	9	1	13	11	19	41	5+
नगरीय/Urban									
कुल	1,98,139	7,106	40,345	49,460	51,158	27,031	11,529	11,510	Total
कोई नहीं	37,797	2,683	9,557	9,539	8,661	4,090	1,675	1,592	None
1	1,36,514	3,974	27,830	35,671	36,708	18,304	7,334	6,693	1
2	18,889	340	2,457	3,675	4,779	3,615	1,845	2,178	2
3	3,999	81	397	497	885	853	521	765	3
4	761	15	84	71	101	143	128	219	4
5+	179	13	20	7	24	26	26	63	5+

ज ज-5: प्रति परिवार में विवाहित दम्पतियों की संख्या और रहने के कमरों की संख्या के अनुसार परिवार
HH-5: HOUSEHOLDS BY NUMBER OF MARRIED COUPLES PER HOUSEHOLD AND NUMBER OF DWELLING ROOMS

1	2	3	4	5	6	7	8	9	1
	संघ राज्यक्षेत्र - लक्षद्वीप 31/UNION TERRITORY - LAKSHADWEEP 31								
	योग/Total								
कुल	10,703	55	804	2,099	2,946	2,363	1,246	1,190	Total
कोई नहीं	3,099	34	409	752	853	574	262	215	None
1	6,331	20	377	1,257	1,843	1,496	746	592	1
2	861	1	15	85	202	215	162	181	2
3	271	0	2	3	44	65	50	107	3
4	84	0	1	1	3	13	16	50	4
5+	57	0	0	1	1	0	10	45	5+
	ग्रामीण/Rural								
कुल	2,523	21	203	496	558	564	365	316	Total
कोई नहीं	697	11	86	175	142	142	80	61	None
1	1,670	10	111	309	380	380	257	223	1
2	136	0	5	12	31	36	23	29	2
3	16	0	0	0	5	6	4	1	3
4	3	0	1	0	0	0	1	1	4
5+	1	0	0	0	0	0	0	1	5+
	नगरीय/Urban								
कुल	8,180	34	601	1,603	2,388	1,799	881	874	Total
कोई नहीं	2,402	23	323	577	711	432	182	154	None
1	4,661	10	266	948	1,463	1,116	489	369	1
2	725	1	10	73	171	179	139	152	2
3	255	0	2	3	39	59	46	106	3
4	81	0	0	1	3	13	15	49	4
5+	56	0	0	1	1	0	10	44	5+

ज ज-5: प्रति परिवार में विवाहित दम्पतियों की संख्या और रहने के कमरों की संख्या के अनुसार परिवार
 HH-5: HOUSEHOLDS BY NUMBER OF MARRIED COUPLES PER HOUSEHOLD AND NUMBER OF DWELLING ROOMS

1	2	3	4	5	6	7	8	9	1
राज्य - केरल 32/STATE - KERALA 32									
योग/Total									
कुल	77,16,370	83,843	5,61,223	19,37,119	24,84,792	15,90,683	6,08,562	4,50,148	Total
कोई नहीं	11,58,298	29,385	1,26,537	3,39,309	3,35,762	1,96,058	73,975	57,272	None
1	52,81,926	48,094	4,00,543	13,79,587	17,36,941	10,58,592	3,85,030	2,73,139	1
2	10,62,927	5,470	31,033	1,97,297	3,51,433	2,72,361	1,16,236	89,097	2
3	1,80,417	735	2,673	19,017	54,279	53,897	26,808	23,008	3
4	27,954	117	372	1,715	5,732	8,682	5,408	5,928	4
5+	4,848	42	65	194	645	1,093	1,105	1,704	5+
ग्रामीण/Rural									
कुल	40,95,674	50,818	3,33,669	10,91,934	13,10,280	8,17,170	2,95,989	1,95,814	Total
कोई नहीं	6,23,107	17,234	75,376	1,96,352	1,77,105	98,415	34,506	24,119	None
1	28,01,399	30,056	2,37,866	7,71,505	9,12,282	5,44,372	1,86,880	1,18,438	1
2	5,68,881	3,095	18,744	1,12,731	1,90,592	1,43,724	59,266	40,729	2
3	87,437	366	1,466	10,350	27,228	26,072	12,438	9,517	3
4	12,744	46	186	893	2,758	4,074	2,404	2,383	4
5+	2,106	21	31	103	315	513	495	628	5+
नगरीय/Urban									
कुल	36,20,696	33,025	2,27,554	8,45,185	11,74,512	7,73,513	3,12,573	2,54,334	Total
कोई नहीं	5,35,191	12,151	51,161	1,42,957	1,58,657	97,643	39,469	33,153	None
1	24,80,527	18,038	1,62,677	6,08,082	8,24,659	5,14,220	1,98,150	1,54,701	1
2	4,94,046	2,375	12,289	84,566	1,60,841	1,28,637	56,970	48,368	2
3	92,980	369	1,207	8,667	27,051	27,825	14,370	13,491	3
4	15,210	71	186	822	2,974	4,608	3,004	3,545	4
5+	2,742	21	34	91	330	580	610	1,076	5+

ज ज-5: प्रति परिवार में विवाहित दम्पतियों की संख्या और रहने के कमरों की संख्या के अनुसार परिवार
 HH-5: HOUSEHOLDS BY NUMBER OF MARRIED COUPLES PER HOUSEHOLD AND NUMBER OF DWELLING ROOMS

1	2	3	4	5	6	7	8	9	1
राज्य - तमिलनाडु 33/STATE - TAMIL NADU 33									
	योग/Total								
कुल	1,84,93,003	15,60,226	73,40,178	56,39,138	25,49,836	9,25,280	2,85,506	1,92,839	Total
कोई नहीं	26,53,224	3,73,741	12,45,252	6,65,648	2,45,567	80,664	24,647	17,705	None
1	1,37,54,372	10,75,634	55,64,907	42,53,067	18,88,249	6,55,857	1,94,587	1,22,071	1
2	18,72,385	1,02,608	4,94,759	6,58,798	3,63,316	1,58,823	54,042	40,039	2
3	1,89,194	7,420	32,316	56,308	47,300	25,553	10,124	10,173	3
4	20,262	672	2,575	4,663	4,681	3,777	1,713	2,181	4
5+	3,566	151	369	654	723	606	393	670	5+
ग्रामीण/Rural									
कुल	95,63,899	11,42,427	40,59,459	28,15,767	10,22,240	3,59,958	1,00,140	63,908	Total
कोई नहीं	15,17,036	2,68,945	7,28,628	3,59,029	1,09,511	34,566	9,536	6,821	None
1	69,18,564	7,88,290	29,94,274	20,53,385	7,29,251	2,46,813	66,701	39,850	1
2	10,23,043	79,022	3,13,862	3,68,846	1,61,272	66,778	19,910	13,353	2
3	94,172	5,626	20,762	31,451	19,856	10,069	3,312	3,096	3
4	9,528	460	1,687	2,682	2,025	1,511	545	618	4
5+	1,556	84	246	374	325	221	136	170	5+
नगरीय/Urban									
कुल	89,29,104	4,17,799	32,80,719	28,23,371	15,27,596	5,65,322	1,85,366	1,28,931	Total
कोई नहीं	11,36,188	1,04,796	5,16,624	3,06,619	1,36,056	46,098	15,111	10,884	None
1	68,35,808	2,87,344	25,70,633	21,99,682	11,58,998	4,09,044	1,27,886	82,221	1
2	8,49,342	23,586	1,80,897	2,89,952	2,02,044	92,045	34,132	26,686	2
3	95,022	1,794	11,554	24,857	27,444	15,484	6,812	7,077	3
4	10,734	212	888	1,981	2,656	2,266	1,168	1,563	4
5+	2,010	67	123	280	398	385	257	500	5+

ज ज-5: प्रति परिवार में विवाहित दम्पतियों की संख्या और रहने के कमरों की संख्या के अनुसार परिवार
HH-5: HOUSEHOLDS BY NUMBER OF MARRIED COUPLES PER HOUSEHOLD AND NUMBER OF DWELLING ROOMS

1	2	3	4	5	6	7	8	9	1
संघ राज्यक्षेत्र - पुडुचेरी 34/UNION TERRITORY - PUDUCHERRY 34									
योग/Total									
कुल	3,01,276	15,737	1,27,202	95,380	43,581	12,886	3,741	2,749	Total
कोई नहीं	40,757	4,037	21,162	10,043	3,719	1,082	373	341	None
1	2,26,251	10,838	98,030	73,254	31,875	8,558	2,249	1,447	1
2	29,220	808	7,398	10,702	6,543	2,419	767	583	2
3	4,254	48	553	1,238	1,254	667	258	236	3
4	627	5	51	122	161	118	67	103	4
5+	167	1	8	21	29	42	27	39	5+
ग्रामीण/Rural									
कुल	95,133	6,299	43,719	29,811	11,449	2,895	641	319	Total
कोई नहीं	13,980	1,569	7,740	3,462	930	187	50	42	None
1	70,572	4,314	33,001	22,468	8,263	1,947	403	176	1
2	9,326	393	2,783	3,477	1,878	595	128	72	2
3	1,081	21	178	360	326	135	41	20	3
4	144	1	15	39	46	23	12	8	4
5+	30	1	2	5	6	8	7	1	5+
नगरीय/Urban									
कुल	2,06,143	9,438	83,483	65,569	32,132	9,991	3,100	2,430	Total
कोई नहीं	26,777	2,468	13,422	6,581	2,789	895	323	299	None
1	1,55,679	6,524	65,029	50,786	23,612	6,611	1,846	1,271	1
2	19,894	415	4,615	7,225	4,665	1,824	639	511	2
3	3,173	27	375	878	928	532	217	216	3
4	483	4	36	83	115	95	55	95	4
5+	137	0	6	16	23	34	20	38	5+

ज ज-5: प्रति परिवार में विवाहित दम्पतियों की संख्या और रहने के कमरों की संख्या के अनुसार परिवार
HH-5: HOUSEHOLDS BY NUMBER OF MARRIED COUPLES PER HOUSEHOLD AND NUMBER OF DWELLING ROOMS

1	2	3	4	5	6	7	8	9	1
संघ राज्यक्षेत्र - अण्डमान और निकोबार द्वीप समूह 35/UNION TERRITORY - ANDAMAN & NICOBAR ISLANDS 35									
योग/Total									
कुल	93,376	2,373	24,470	38,074	19,323	5,637	1,977	1,522	Total
कोई नहीं	16,617	876	5,822	6,415	2,579	574	204	147	None
1	68,057	1,399	17,757	29,092	14,196	3,691	1,148	774	1
2	7,268	86	803	2,340	2,124	1,067	444	404	2
3	1,229	9	75	207	380	269	150	139	3
4	175	3	11	19	39	35	29	39	4
5+	30	0	2	1	5	1	2	19	5+
ग्रामीण/Rural									
कुल	59,030	1,737	15,465	23,815	12,398	3,351	1,304	960	Total
कोई नहीं	11,170	614	3,882	4,360	1,738	348	129	99	None
1	41,779	1,046	10,936	17,715	8,810	2,063	737	472	1
2	5,099	67	582	1,600	1,546	729	310	265	2
3	851	9	56	130	273	187	108	88	3
4	113	1	7	9	30	24	19	23	4
5+	18	0	2	1	1	0	1	13	5+
नगरीय/Urban									
कुल	34,346	636	9,005	14,259	6,925	2,286	673	562	Total
कोई नहीं	5,447	262	1,940	2,055	841	226	75	48	None
1	26,278	353	6,821	11,377	5,386	1,628	411	302	1
2	2,169	19	221	740	578	338	134	139	2
3	378	0	19	77	107	82	42	51	3
4	62	2	4	10	9	11	10	16	4
5+	12	0	0	0	4	1	1	6	5+

सारणी के बारे में

जज-6: पेयजल के मुख्य स्रोत और उनकी स्थिति के अनुसार परिवार

प्रस्तुतीकरण का स्तर: भारत/राज्य/जिला/तहसील/नगर
2001 की जनगणना की तदनुसूची सारणी: ज-8

इस सारणी में पेयजल के मुख्य स्रोत और उनकी स्थिति के अनुसार परिवारों का वितरण दिया गया है। परिवारों द्वारा सामान्यतः प्रयोग किए गए पेयजल स्रोत के विभिन्न प्रकारों के आंकड़े सारणी में दर्शाए गए हैं। यदि कोई परिवार दो अथवा अधिक स्रोतों से पेयजल प्राप्त करता है तो जिस स्रोत का अधिक उपयोग किया गया हो अथवा वर्ष के अधिकांश भाग के दौरान उपयोग किया गया हो तो उसे दर्ज किया जाना चाहिए। सारणी व्यापक रूप से जनगणना 2001 की सारणी ज-8 के तदनुसूची है सिवाय इस बात के कि जनगणना 2011 में नल और कुएं के पेयजल के दो स्रोतों को इसलिए वर्गीकृत किया गया है कि परिवारों द्वारा जिस नल का उपयोग होता है, उसकी गुणवत्ता की दृष्टि से अलग-अलग सूचना प्राप्त हो सके। ऐसा 2001 जनगणना में नहीं हुआ। ये हैं - 'नल' इसे 'उपचारित स्रोत से प्राप्त नल का पानी' 'गैर उपचारित स्रोत से प्राप्त नल का पानी' में वर्गीकृत किया गया है। इसी प्रकार कुएं को 'ढका हुआ कुआं' 'बिना ढका हुआ कुआं' में बांटा गया है। 'परिसर के निकट' पेयजल के स्रोत की स्थिति की जनगणना परिभाषा इस सारणी के नीचे निर्दिष्ट की गई है। इस सारणी में आंकड़े योग, ग्रामीण और नगरीय क्षेत्र के लिए अलग-अलग प्रस्तुत किए गए हैं।

तहसील और नगर स्तर के आंकड़े केवल इलेक्ट्रॉनिक फॉर्मेट में उपलब्ध होंगे।

About the Table

HH-6: Households by main source of drinking water and location

Level of presentation: India/State/District/Tahsil/Town
Corresponding Table of 2001 Census: H-8

This table gives the distribution of households by the main sources of drinking water and its location. The data for the various types of drinking water source usually used by the households are shown in the table. If a household gets drinking water from two or more sources, the source availed of more or during the greater part of the year should be recorded. The Table broadly corresponds to Table H-8 of 2001 Census except that unlike 2001 Census, in 2011 Census, the information on the two sources of drinking water, namely, tap and well have been further classified in order to get separate information from the point of view of quality of water that the households consume. These are 'Tap' has been divided into 'tap water from treated source' and 'tap water from un-treated source'. Similarly, well has been bifurcated into 'covered well' and 'un-covered well'. The census definition of location of the source of drinking water 'near the premises' is indicated below this table. The data in this table are presented separately for total, rural and urban areas.

Tahsil and town level data will be available only in electronic format.

ज ज-6: पेय जल के मुख्य स्रोत और उनकी स्थिति के अनुसार परिवार
HH-6: HOUSEHOLDS BY MAIN SOURCE OF DRINKING WATER AND LOCATION

पेय जल के स्रोत की स्थिति	परिवारों की कुल संख्या/ Total number of households	पेय जल के मुख्य स्रोत/Main Source of Drinking Water										Location of source of drinking water
		नल का पानी उपचारित स्रोत से/ Tapwater from treated source	नल का पानी अनुपचारित स्रोत से/ Tapwater from un-treated source	ढका कुआँ/ Covered well	बिना ढका कुआँ/ Un-covered well	हैण्ड पम्प/ Handpump	ट्यूबवेल/ Tubewell/ Borehole	झरना/ Spring	नदी/नहर/ River/Canal	टैंक/ तालाब/ झील/ Tank/ Pond/ Lake	अन्य स्रोत/ Other sources	
1	2	3	4	5	6	7	8	9	10	11	12	1
		भारत/INDIA										
		योग/Total										
कुल	24,66,92,667	7,88,73,488	2,85,33,688	38,95,409	2,32,89,867	8,25,99,531	2,09,16,074	13,14,556	15,50,549	20,75,181	36,44,324	Total
परिसर के अन्दर	11,49,20,825	5,39,24,473	1,22,40,122	21,21,431	76,83,979	2,92,27,493	97,23,327	0	0	0	0	Within the premises
परिसर के निकट	8,84,10,498	1,98,24,204	1,30,12,912	10,25,589	82,64,502	3,57,17,689	68,10,473	4,63,224	6,11,608	12,17,408	14,62,889	Near the premises
दूर	4,33,61,344	51,24,811	32,80,654	7,48,389	73,41,386	1,76,54,349	43,82,274	8,51,332	9,38,941	8,57,773	21,81,435	Away
		ग्रामीण/Rural										
कुल	16,78,26,730	2,99,69,145	2,17,36,020	25,91,028	1,97,42,630	7,32,45,349	1,38,98,837	11,84,498	14,12,565	17,71,796	22,74,862	Total
परिसर के अन्दर	5,87,54,865	1,49,86,183	85,35,621	11,18,315	52,59,669	2,40,62,280	47,92,797	0	0	0	0	Within the premises
परिसर के निकट	7,20,56,350	1,18,52,949	1,05,58,370	8,34,793	75,80,890	3,29,66,743	54,64,567	3,81,476	5,25,799	10,35,928	8,54,835	Near the premises
दूर	3,70,15,515	31,30,013	26,42,029	6,37,920	69,02,071	1,62,16,326	36,41,473	8,03,022	8,86,766	7,35,868	14,20,027	Away
		नगरीय/Urban										
कुल	7,88,65,937	4,89,04,343	67,97,668	13,04,381	35,47,237	93,54,182	70,17,237	1,30,058	1,37,984	3,03,385	13,69,462	Total
परिसर के अन्दर	5,61,65,960	3,89,38,290	37,04,501	10,03,116	24,24,310	51,65,213	49,30,530	0	0	0	0	Within the premises
परिसर के निकट	1,63,54,148	79,71,255	24,54,542	1,90,796	6,83,612	27,50,946	13,45,906	81,748	85,809	1,81,480	6,08,054	Near the premises
दूर	63,45,829	19,94,798	6,38,625	1,10,469	4,39,315	14,38,023	7,40,801	48,310	52,175	1,21,905	7,61,408	Away

टिप्पणी/Note:

1. मणिपुर के सेनापति जिले के पाओमाटा, माओ माराम और पुरल उपखण्डों के आंकड़े शामिल नहीं हैं।/ 1. Excludes figures of Paomata, Mao maram and Purul sub-divisions of Senapati district of Manipur.
2. पश्चिम बंगाल के पश्चिम मेदिनीपुर जिले के 260 ग्रामों के आंकड़े शामिल नहीं हैं।/ 2. Excludes figures of 260 villages of Paschim Medinipur district of West Bengal.
3. छत्तीसगढ़ के दक्षिण बस्तर इन्तेबाडा जिले के 70 ग्रामों एवं बीजापुर जिले के 33 ग्रामों के आंकड़े शामिल नहीं हैं।/ 3. Excludes figures of 70 villages of Dakshin Bastar Dantewada district and 33 villages of Bijapur district of Chhattisgarh.

ज ज-6: पेय जल के मुख्य स्रोत और उनकी स्थिति के अनुसार परिवार
HH-6: HOUSEHOLDS BY MAIN SOURCE OF DRINKING WATER AND LOCATION

पेय जल के स्रोत की स्थिति	परिवारों की कुल संख्या/ Total number of households	पेय जल के मुख्य स्रोत/Main Source of Drinking Water										Location of source of drinking water
		नल का पानी उपचारित स्रोत से/ Tapwater from treated source	नल का पानी अनुपचारित स्रोत से/ Tapwater from un-treated source	ढका कुआँ/ Covered well	बिना ढका कुआँ/ Un-covered well	हैण्ड पम्प/ Handpump	ट्यूबवेल/ Tubewell/ Borehole	झरना/ Spring	नदी/नहर/ River/Canal	टैंक/ तालाब/ झील/ Tank/ Pond/ Lake	अन्य स्रोत/ Other sources	
1	2	3	4	5	6	7	8	9	10	11	12	1
राज्य - जम्मू और कश्मीर 01/STATE - JAMMU & KASHMIR 01												
योग/Total												
कुल	20,15,088	6,99,173	5,89,278	37,459	93,703	2,28,988	29,439	1,25,070	1,35,385	13,337	63,256	Total
परिसर के अन्दर	9,70,643	5,28,007	2,53,752	9,078	5,346	1,57,284	17,176	0	0	0	0	Within the premises
परिसर के निकट	5,78,386	1,34,341	2,47,847	9,667	25,137	43,220	6,640	38,789	53,526	4,543	14,676	Near the premises
दूर	4,66,059	36,825	87,679	18,714	63,220	28,484	5,623	86,281	81,859	8,794	48,580	Away
ग्रामीण/Rural												
कुल	14,97,920	3,33,816	5,00,043	33,913	91,020	1,95,608	20,593	1,22,972	1,30,075	11,702	58,178	Total
परिसर के अन्दर	5,32,346	1,89,079	1,88,999	6,734	4,721	1,32,439	10,374	0	0	0	0	Within the premises
परिसर के निकट	5,25,890	1,13,070	2,29,478	9,070	24,506	38,087	5,698	37,891	51,381	3,749	12,960	Near the premises
दूर	4,39,684	31,667	81,566	18,109	61,793	25,082	4,521	85,081	78,694	7,953	45,218	Away
नगरीय/Urban												
कुल	5,17,168	3,65,357	89,235	3,546	2,683	33,380	8,846	2,098	5,310	1,635	5,078	Total
परिसर के अन्दर	4,38,297	3,38,928	64,753	2,344	625	24,845	6,802	0	0	0	0	Within the premises
परिसर के निकट	52,496	21,271	18,369	597	631	5,133	942	898	2,145	794	1,716	Near the premises
दूर	26,375	5,158	6,113	605	1,427	3,402	1,102	1,200	3,165	841	3,362	Away

ज ज-6: पेय जल के मुख्य स्रोत और उनकी स्थिति के अनुसार परिवार
HH-6: HOUSEHOLDS BY MAIN SOURCE OF DRINKING WATER AND LOCATION

पेय जल के स्रोत की स्थिति	परिवारों की कुल संख्या/ Total number of households	पेय जल के मुख्य स्रोत/Main Source of Drinking Water										Location of source of drinking water
		नल का पानी उपचारित स्रोत से/ Tapwater from treated source	नल का पानी अनुपचारित स्रोत से/ Tapwater from un-treated source	ढका कुआँ/ Covered well	बिना ढका कुआँ/ Un-covered well	हैण्ड पम्प/ Handpump	ट्यूबवेल/ Tubewell/ Borehole	झरना/ Spring	नदी/नहर/ River/Canal	टैंक/ तालाब/ झील/ Tank/ Pond/ Lake	अन्य स्रोत/ Other sources	
1	2	3	4	5	6	7	8	9	10	11	12	1
राज्य - हिमाचल प्रदेश 02/STATE - HIMACHAL PRADESH 02												
योग/Total												
कुल	14,76,581	12,39,338	82,120	22,850	19,644	53,097	9,591	10,276	4,941	7,071	27,653	Total
परिसर के अन्दर	8,20,157	7,67,965	27,480	4,126	1,911	13,234	5,441	0	0	0	0	Within the premises
परिसर के निकट	5,16,385	4,08,071	43,310	9,027	7,934	24,554	3,057	4,467	1,946	3,665	10,354	Near the premises
दूर	1,40,039	63,302	11,330	9,697	9,799	15,309	1,093	5,809	2,995	3,406	17,299	Away
ग्रामीण/Rural												
कुल	13,10,538	10,84,422	78,428	21,694	19,176	50,876	8,018	9,600	4,853	6,740	26,731	Total
परिसर के अन्दर	6,79,472	6,31,010	26,046	3,912	1,772	12,402	4,330	0	0	0	0	Within the premises
परिसर के निकट	4,97,033	3,93,235	41,523	8,366	7,744	23,927	2,719	4,172	1,929	3,495	9,923	Near the premises
दूर	1,34,033	60,177	10,859	9,416	9,660	14,547	969	5,428	2,924	3,245	16,808	Away
नगरीय/Urban												
कुल	1,66,043	1,54,916	3,692	1,156	468	2,221	1,573	676	88	331	922	Total
परिसर के अन्दर	1,40,685	1,36,955	1,434	214	139	832	1,111	0	0	0	0	Within the premises
परिसर के निकट	19,352	14,836	1,787	661	190	627	338	295	17	170	431	Near the premises
दूर	6,006	3,125	471	281	139	762	124	381	71	161	491	Away

ज ज-6: पेय जल के मुख्य स्रोत और उनकी स्थिति के अनुसार परिवार
HH-6: HOUSEHOLDS BY MAIN SOURCE OF DRINKING WATER AND LOCATION

पेय जल के स्रोत की स्थिति	परिवारों की कुल संख्या/ Total number of households	पेय जल के मुख्य स्रोत/Main Source of Drinking Water											Location of source of drinking water
		नल का पानी उपचारित स्रोत से/ Tapwater from treated source	नल का पानी अनुपचारित स्रोत से/ Tapwater from un-treated source	ढका कुआँ/ Covered well	बिना ढका कुआँ/ Un-covered well	हैण्ड पम्प/ Handpump	ट्यूबवेल/ बोरोहोल/ Tubewell/ Borehole	झरना/ Spring	नदी/नहर/ River/Canal	टैंक/ तालाब/ झील/ Tank/ Pond/ Lake	अन्य स्रोत/ Other sources		
1	2	3	4	5	6	7	8	9	10	11	12	1	
राज्य - पंजाब 03/STATE - PUNJAB 03													
योग/Total													
कुल	54,09,699	22,23,425	5,34,686	12,966	11,315	13,36,281	11,82,986	1,668	12,114	4,599	89,659	Total	
परिसर के अन्दर	46,48,254	19,83,520	4,10,980	9,131	4,114	11,67,792	10,72,717	0	0	0	0	Within the premises	
परिसर के निकट	5,38,325	1,82,537	90,998	2,133	4,311	1,09,855	82,838	1,387	5,980	3,223	55,063	Near the premises	
दूर	2,23,120	57,368	32,708	1,702	2,890	58,634	27,431	281	6,134	1,376	34,596	Away	
ग्रामीण/Rural													
कुल	33,15,632	8,39,656	3,17,542	9,571	9,666	11,20,831	9,27,470	893	10,551	3,850	75,602	Total	
परिसर के अन्दर	27,07,133	6,68,288	2,22,665	6,324	2,973	9,78,589	8,28,294	0	0	0	0	Within the premises	
परिसर के निकट	4,19,525	1,26,113	68,868	1,781	3,980	90,313	74,118	635	5,279	2,667	45,771	Near the premises	
दूर	1,88,974	45,255	26,009	1,466	2,713	51,929	25,058	258	5,272	1,183	29,831	Away	
नगरीय/Urban													
कुल	20,94,067	13,83,769	2,17,144	3,395	1,649	2,15,450	2,55,516	775	1,563	749	14,057	Total	
परिसर के अन्दर	19,41,121	13,15,232	1,88,315	2,807	1,141	1,89,203	2,44,423	0	0	0	0	Within the premises	
परिसर के निकट	1,18,800	56,424	22,130	352	331	19,542	8,720	752	701	556	9,292	Near the premises	
दूर	34,146	12,113	6,699	236	177	6,705	2,373	23	862	193	4,765	Away	

ज ज-6: पेय जल के मुख्य स्रोत और उनकी स्थिति के अनुसार परिवार
HH-6: HOUSEHOLDS BY MAIN SOURCE OF DRINKING WATER AND LOCATION

पेय जल के स्रोत की स्थिति	परिवारों की कुल संख्या/ Total number of households	पेय जल के मुख्य स्रोत/Main Source of Drinking Water										Location of source of drinking water
		नल का पानी उपचारित स्रोत से/ Tapwater from treated source	नल का पानी अनुपचारित स्रोत से/ Tapwater from un-treated source	ढका कुआँ/ Covered well	बिना ढका कुआँ/ Un-covered well	हैण्ड पम्प/ Handpump	ट्यूबवेल/ Tubewell/ Borehole	झरना/ Spring	नदी/नहर/ River/Canal	टैंक/ तालाब/ झील/ Tank/ Pond/ Lake	अन्य स्रोत/ Other sources	
1	2	3	4	5	6	7	8	9	10	11	12	1
संघ राज्यक्षेत्र - चण्डीगढ़ 04/UNION TERRITORY - CHANDIGARH 04												
योग/Total												
कुल	2,35,061	2,20,255	7,099	123	45	4,166	2,001	36	12	204	1,120	Total
परिसर के अन्दर	2,02,495	1,97,919	1,470	48	34	1,296	1,728	0	0	0	0	Within the premises
परिसर के निकट	27,384	19,600	4,467	41	6	2,564	208	35	12	75	376	Near the premises
दूर	5,182	2,736	1,162	34	5	306	65	1	0	129	744	Away
ग्रामीण/Rural												
कुल	6,785	6,025	437	1	1	90	144	0	1	21	65	Total
परिसर के अन्दर	5,797	5,501	227	1	1	12	55	0	0	0	0	Within the premises
परिसर के निकट	882	457	205	0	0	77	65	0	1	20	57	Near the premises
दूर	106	67	5	0	0	1	24	0	0	1	8	Away
नगरीय/Urban												
कुल	2,28,276	2,14,230	6,662	122	44	4,076	1,857	36	11	183	1,055	Total
परिसर के अन्दर	1,96,698	1,92,418	1,243	47	33	1,284	1,673	0	0	0	0	Within the premises
परिसर के निकट	26,502	19,143	4,262	41	6	2,487	143	35	11	55	319	Near the premises
दूर	5,076	2,669	1,157	34	5	305	41	1	0	128	736	Away

ज ज-6: पेय जल के मुख्य स्रोत और उनकी स्थिति के अनुसार परिवार
HH-6: HOUSEHOLDS BY MAIN SOURCE OF DRINKING WATER AND LOCATION

पेय जल के स्रोत की स्थिति	परिवारों की कुल संख्या/ Total number of households	पेय जल के मुख्य स्रोत/Main Source of Drinking Water										Location of source of drinking water
		नल का पानी उपचारित स्रोत से/ Tapwater from treated source	नल का पानी अनुपचारित स्रोत से/ Tapwater from un-treated source	ढका कुआँ/ Covered well	बिना ढका कुआँ/ Un-covered well	हैण्ड पम्प/ Handpump	ट्यूबवेल/ Tubewell/ Borehole	झरना/ Spring	नदी/नहर/ River/Canal	टैंक/ तालाब/ झील/ Tank/ Pond/ Lake	अन्य स्रोत/ Other sources	
1	2	3	4	5	6	7	8	9	10	11	12	1
राज्य - उत्तराखण्ड 05/STATE - UTTARAKHAND 05												
योग/Total												
कुल	19,97,068	10,77,073	2,85,363	13,838	8,796	4,39,707	39,434	21,297	17,745	14,522	79,293	Total
परिसर के अन्दर	11,63,354	7,25,471	1,04,662	2,523	447	3,01,331	28,920	0	0	0	0	Within the premises
परिसर के निकट	5,31,104	2,61,634	1,27,978	3,929	2,153	91,810	5,540	5,568	5,571	5,992	20,929	Near the premises
दूर	3,02,610	89,968	52,723	7,386	6,196	46,566	4,974	15,729	12,174	8,530	58,364	Away
ग्रामीण/Rural												
कुल	14,04,845	6,46,400	2,51,625	13,011	8,532	3,38,188	21,039	20,922	17,305	13,552	74,271	Total
परिसर के अन्दर	6,38,089	3,27,464	80,435	2,010	317	2,15,825	12,038	0	0	0	0	Within the premises
परिसर के निकट	4,85,105	2,37,244	1,21,227	3,789	2,089	80,996	4,569	5,421	5,389	5,273	19,108	Near the premises
दूर	2,81,651	81,692	49,963	7,212	6,126	41,367	4,432	15,501	11,916	8,279	55,163	Away
नगरीय/Urban												
कुल	5,92,223	4,30,673	33,738	827	264	1,01,519	18,395	375	440	970	5,022	Total
परिसर के अन्दर	5,25,265	3,98,007	24,227	513	130	85,506	16,882	0	0	0	0	Within the premises
परिसर के निकट	45,999	24,390	6,751	140	64	10,814	971	147	182	719	1,821	Near the premises
दूर	20,959	8,276	2,760	174	70	5,199	542	228	258	251	3,201	Away

ज ज-6: पेय जल के मुख्य स्रोत और उनकी स्थिति के अनुसार परिवार
HH-6: HOUSEHOLDS BY MAIN SOURCE OF DRINKING WATER AND LOCATION

पेय जल के स्रोत की स्थिति	परिवारों की कुल संख्या/ Total number of households	पेय जल के मुख्य स्रोत/Main Source of Drinking Water										Location of source of drinking water
		नल का पानी उपचारित स्रोत से/ Tapwater from treated source	नल का पानी अनुपचारित स्रोत से/ Tapwater from un-treated source	ढका कुआँ/ Covered well	बिना ढका कुआँ/ Un-covered well	हैण्ड पम्प/ Handpump	ट्यूबवेल/ Tubewell/ Borehole	झरना/ Spring	नदी/नहर/ River/Canal	टैंक/ तालाब/ झील/ Tank/ Pond/ Lake	अन्य स्रोत/ Other sources	
1	2	3	4	5	6	7	8	9	10	11	12	1
राज्य - हरियाणा 06/STATE - HARYANA 06												
योग/Total												
कुल	47,17,954	26,35,384	6,10,143	34,660	1,08,217	5,67,842	6,10,452	1,421	14,418	43,789	91,628	Total
परिसर के अन्दर	31,38,890	21,62,420	3,34,124	13,046	4,036	2,79,874	3,45,390	0	0	0	0	Within the premises
परिसर के निकट	10,09,796	3,78,296	2,06,603	9,603	32,632	1,36,875	1,81,173	983	8,606	22,687	32,338	Near the premises
दूर	5,69,268	94,668	69,416	12,011	71,549	1,51,093	83,889	438	5,812	21,102	59,290	Away
ग्रामीण/Rural												
कुल	29,66,053	14,05,533	4,82,316	28,046	1,05,380	4,20,369	4,21,114	970	12,049	34,181	56,095	Total
परिसर के अन्दर	16,69,028	10,31,540	2,54,076	8,473	3,376	1,70,790	2,00,773	0	0	0	0	Within the premises
परिसर के निकट	8,16,472	3,00,930	1,69,288	8,689	31,400	1,14,860	1,49,963	606	6,672	17,775	16,289	Near the premises
दूर	4,80,553	73,063	58,952	10,884	70,604	1,34,719	70,378	364	5,377	16,406	39,806	Away
नगरीय/Urban												
कुल	17,51,901	12,29,851	1,27,827	6,614	2,837	1,47,473	1,89,338	451	2,369	9,608	35,533	Total
परिसर के अन्दर	14,69,862	11,30,880	80,048	4,573	660	1,09,084	1,44,617	0	0	0	0	Within the premises
परिसर के निकट	1,93,324	77,366	37,315	914	1,232	22,015	31,210	377	1,934	4,912	16,049	Near the premises
दूर	88,715	21,605	10,464	1,127	945	16,374	13,511	74	435	4,696	19,484	Away

ज ज-6: पेय जल के मुख्य स्रोत और उनकी स्थिति के अनुसार परिवार
HH-6: HOUSEHOLDS BY MAIN SOURCE OF DRINKING WATER AND LOCATION

पेय जल के स्रोत की स्थिति	परिवारों की कुल संख्या/ Total number of households	पेय जल के मुख्य स्रोत/Main Source of Drinking Water											Location of source of drinking water
		नल का पानी उपचारित स्रोत से/ Tapwater from treated source	नल का पानी अनुपचारित स्रोत से/ Tapwater from un-treated source	ढका कुआँ/ Covered well	बिना ढका कुआँ/ Un-covered well	हैण्ड पम्प/ Handpump	ट्यूबवेल/ बोरहोल/ Tubewell/ Borehole	झरना/ Spring	नदी/नहर/ River/Canal	टैंक/ तालाब/ झील/ Tank/ Pond/ Lake	अन्य स्रोत/ Other sources		
		3	4	5	6	7	8	9	10	11	12	1	
संघ राज्यक्षेत्र - रा.रा.क्ष. दिल्ली 07/UNION TERRITORY - NCT OF DELHI 07													
योग/Total													
कुल	33,40,538	25,11,646	2,05,147	2,541	626	1,78,388	2,79,589	298	443	41,132	1,20,728	Total	
परिसर के अन्दर	26,20,082	22,22,107	88,936	1,324	276	1,10,941	1,96,498	0	0	0	0	Within the premises	
परिसर के निकट	5,14,341	2,26,827	88,689	570	207	53,766	60,198	284	241	23,839	59,720	Near the premises	
दूर	2,06,115	62,712	27,522	647	143	13,681	22,893	14	202	17,293	61,008	Away	
ग्रामीण/Rural													
कुल	79,115	39,213	7,791	168	82	11,751	10,816	10	14	2,192	7,078	Total	
परिसर के अन्दर	50,732	32,235	3,490	32	9	6,347	8,619	0	0	0	0	Within the premises	
परिसर के निकट	20,192	5,117	2,953	34	59	4,282	1,617	10	11	1,397	4,712	Near the premises	
दूर	8,191	1,861	1,348	102	14	1,122	580	0	3	795	2,366	Away	
नगरीय/Urban													
कुल	32,61,423	24,72,433	1,97,356	2,373	544	1,66,637	2,68,773	288	429	38,940	1,13,650	Total	
परिसर के अन्दर	25,69,350	21,89,872	85,446	1,292	267	1,04,594	1,87,879	0	0	0	0	Within the premises	
परिसर के निकट	4,94,149	2,21,710	85,736	536	148	49,484	58,581	274	230	22,442	55,008	Near the premises	
दूर	1,97,924	60,851	26,174	545	129	12,559	22,313	14	199	16,498	58,642	Away	

ज ज-6: पेय जल के मुख्य स्रोत और उनकी स्थिति के अनुसार परिवार
HH-6: HOUSEHOLDS BY MAIN SOURCE OF DRINKING WATER AND LOCATION

पेय जल के स्रोत की स्थिति	परिवारों की कुल संख्या/ Total number of households	पेय जल के मुख्य स्रोत/Main Source of Drinking Water											Location of source of drinking water
		नल का पानी उपचारित स्रोत से/ Tapwater from treated source	नल का पानी अनुपचारित स्रोत से/ Tapwater from un-treated source	ढका कुआँ/ Covered well	बिना ढका कुआँ/ Un-covered well	हैण्ड पम्प/ Handpump	ट्यूबवेल/ बोरहोल/ Tubewell/ Borehole	झरना/ Spring	नदी/नहर/ River/Canal	टैंक/ तालाब/ झील/ Tank/ Pond/ Lake	अन्य स्रोत/ Other sources		
1	2	3	4	5	6	7	8	9	10	11	12	1	
राज्य - राजस्थान 08/STATE - RAJASTHAN 08													
योग/Total													
कुल	1,25,81,303	40,31,112	10,74,765	1,51,778	12,09,912	31,78,087	15,37,886	9,213	1,05,638	7,37,588	5,45,324	Total	
परिसर के अन्दर	44,08,822	31,69,330	5,33,965	43,181	69,855	2,02,635	3,89,856	0	0	0	0	Within the premises	
परिसर के निकट	49,09,095	6,66,669	4,00,776	63,987	4,86,157	17,80,908	7,71,680	4,594	63,478	4,79,764	1,91,082	Near the premises	
दूर	32,63,386	1,95,113	1,40,024	44,610	6,53,900	11,94,544	3,76,350	4,619	42,160	2,57,824	3,54,242	Away	
ग्रामीण/Rural													
कुल	94,90,363	17,00,602	8,53,493	1,35,360	11,79,355	29,88,588	13,65,468	7,982	1,02,026	6,87,267	4,70,222	Total	
परिसर के अन्दर	19,92,191	10,59,135	3,93,773	33,317	63,676	1,62,609	2,79,681	0	0	0	0	Within the premises	
परिसर के निकट	44,73,054	4,88,781	3,41,885	60,256	4,74,358	16,97,105	7,30,477	3,471	60,491	4,50,655	1,65,575	Near the premises	
दूर	30,25,118	1,52,686	1,17,835	41,787	6,41,321	11,28,874	3,55,310	4,511	41,535	2,36,612	3,04,647	Away	
नगरीय/Urban													
कुल	30,90,940	23,30,510	2,21,272	16,418	30,557	1,89,499	1,72,418	1,231	3,612	50,321	75,102	Total	
परिसर के अन्दर	24,16,631	21,10,195	1,40,192	9,864	6,179	40,026	1,10,175	0	0	0	0	Within the premises	
परिसर के निकट	4,36,041	1,77,888	58,891	3,731	11,799	83,803	41,203	1,123	2,987	29,109	25,507	Near the premises	
दूर	2,38,268	42,427	22,189	2,823	12,579	65,670	21,040	108	625	21,212	49,595	Away	

ज ज-6: पेय जल के मुख्य स्रोत और उनकी स्थिति के अनुसार परिवार
HH-6: HOUSEHOLDS BY MAIN SOURCE OF DRINKING WATER AND LOCATION

पेय जल के स्रोत की स्थिति	परिवारों की कुल संख्या/ Total number of households	पेय जल के मुख्य स्रोत/Main Source of Drinking Water										Location of source of drinking water
		नल का पानी उपचारित स्रोत से/ Tapwater from treated source	नल का पानी अनुपचारित स्रोत से/ Tapwater from un-treated source	ढका कुआँ/ Covered well	बिना ढका कुआँ/ Un-covered well	हैण्ड पम्प/ Handpump	ट्यूबवेल/ बोरहोल/ Tubewell/ Borehole	झरना/ Spring	नदी/नहर/ River/Canal	टैंक/ तालाब/ झील/ Tank/ Pond/ Lake	अन्य स्रोत/ Other sources	
1	2	3	4	5	6	7	8	9	10	11	12	1
राज्य - उत्तर प्रदेश 09/STATE - UTTAR PRADESH 09												
योग/Total												
कुल	3,29,24,266	66,54,523	23,21,794	1,89,366	11,14,990	2,13,79,080	9,64,281	12,160	27,866	36,133	2,24,073	Total
परिसर के अन्दर	1,70,94,941	50,56,985	12,96,598	64,838	1,53,506	97,38,157	7,84,857	0	0	0	0	Within the premises
परिसर के निकट	1,18,57,526	12,83,005	8,38,625	87,837	6,53,075	87,07,439	1,27,987	9,011	17,811	28,279	1,04,457	Near the premises
दूर	39,71,799	3,14,533	1,86,571	36,691	3,08,409	29,33,484	51,437	3,149	10,055	7,854	1,19,616	Away
ग्रामीण/Rural												
कुल	2,54,75,071	33,26,025	18,10,926	1,62,231	10,80,436	1,86,41,485	2,49,665	9,372	24,074	19,327	1,51,530	Total
परिसर के अन्दर	1,12,24,023	20,53,940	9,36,030	48,433	1,44,898	78,78,269	1,62,453	0	0	0	0	Within the premises
परिसर के निकट	1,06,68,526	10,13,866	7,18,429	80,548	6,35,404	80,62,079	57,368	6,367	14,540	15,296	64,629	Near the premises
दूर	35,82,522	2,58,219	1,56,467	33,250	3,00,134	27,01,137	29,844	3,005	9,534	4,031	86,901	Away
नगरीय/Urban												
कुल	74,49,195	33,28,498	5,10,868	27,135	34,554	27,37,595	7,14,616	2,788	3,792	16,806	72,543	Total
परिसर के अन्दर	58,70,918	30,03,045	3,60,568	16,405	8,608	18,59,888	6,22,404	0	0	0	0	Within the premises
परिसर के निकट	11,89,000	2,69,139	1,20,196	7,289	17,671	6,45,360	70,619	2,644	3,271	12,983	39,828	Near the premises
दूर	3,89,277	56,314	30,104	3,441	8,275	2,32,347	21,593	144	521	3,823	32,715	Away

ज ज-6: पेय जल के मुख्य स्रोत और उनकी स्थिति के अनुसार परिवार
HH-6: HOUSEHOLDS BY MAIN SOURCE OF DRINKING WATER AND LOCATION

पेय जल के स्रोत की स्थिति	परिवारों की कुल संख्या/ Total number of households	पेय जल के मुख्य स्रोत/Main Source of Drinking Water										Location of source of drinking water
		नल का पानी उपचारित स्रोत से/ Tapwater from treated source	नल का पानी अनुपचारित स्रोत से/ Tapwater from un-treated source	ढका कुआँ/ Covered well	बिना ढका कुआँ/ Un-covered well	हैण्ड पम्प/ Handpump	ट्यूबवेल/ बोरहोल/ Tubewell/ Borehole	झरना/ Spring	नदी/नहर/ River/Canal	टैंक/ तालाब/ झील/ Tank/ Pond/ Lake	अन्य स्रोत/ Other sources	
1	2	3	4	5	6	7	8	9	10	11	12	1
राज्य - बिहार 10/STATE - BIHAR 10												
योग/Total												
कुल	1,89,40,629	5,82,001	2,52,513	1,25,675	6,96,238	1,64,01,987	5,67,104	6,418	29,001	22,842	2,56,850	Total
परिसर के अन्दर	94,90,650	4,13,415	1,15,658	49,767	1,02,739	84,48,182	3,60,889	0	0	0	0	Within the premises
परिसर के निकट	71,82,893	1,28,942	1,00,898	51,806	3,41,580	62,53,446	1,62,887	3,986	11,522	18,623	1,09,203	Near the premises
दूर	22,67,086	39,644	35,957	24,102	2,51,919	17,00,359	43,328	2,432	17,479	4,219	1,47,647	Away
ग्रामीण/Rural												
कुल	1,69,26,958	2,78,185	1,54,579	1,09,503	6,46,583	1,51,05,818	3,58,317	5,488	26,578	19,634	2,22,273	Total
परिसर के अन्दर	79,69,959	1,48,228	45,523	39,539	85,734	74,83,016	1,67,919	0	0	0	0	Within the premises
परिसर के निकट	68,31,595	1,00,263	81,546	48,044	3,23,493	60,03,362	1,50,916	3,133	9,989	15,865	94,984	Near the premises
दूर	21,25,404	29,694	27,510	21,920	2,37,356	16,19,440	39,482	2,355	16,589	3,769	1,27,289	Away
नगरीय/Urban												
कुल	20,13,671	3,03,816	97,934	16,172	49,655	12,96,169	2,08,787	930	2,423	3,208	34,577	Total
परिसर के अन्दर	15,20,691	2,65,187	70,135	10,228	17,005	9,65,166	1,92,970	0	0	0	0	Within the premises
परिसर के निकट	3,51,298	28,679	19,352	3,762	18,087	2,50,084	11,971	853	1,533	2,758	14,219	Near the premises
दूर	1,41,682	9,950	8,447	2,182	14,563	80,919	3,846	77	890	450	20,358	Away

ज ज-6: पेय जल के मुख्य स्रोत और उनकी स्थिति के अनुसार परिवार
HH-6: HOUSEHOLDS BY MAIN SOURCE OF DRINKING WATER AND LOCATION

पेय जल के स्रोत की स्थिति	परिवारों की कुल संख्या/ Total number of households	पेय जल के मुख्य स्रोत/Main Source of Drinking Water											Location of source of drinking water
		नल का पानी उपचारित स्रोत से/ Tapwater from treated source	नल का पानी अनुपचारित स्रोत से/ Tapwater from un-treated source	ढका कुआँ/ Covered well	बिना ढका कुआँ/ Un-covered well	हैण्ड पम्प/ Handpump	ट्यूबवेल/ Tubewell/ Borehole	झरना/ Spring	नदी/नहर/ River/Canal	टैंक/ तालाब/ झील/ Tank/ Pond/ Lake	अन्य स्रोत/ Other sources		
		3	4	5	6	7	8	9	10	11	12	1	
राज्य - सिक्किम 11/STATE - SIKKIM 11													
योग/Total													
कुल	1,28,131	37,410	71,858	571	214	21	53	14,163	533	806	2,502	Total	
परिसर के अन्दर	67,403	29,428	37,472	419	31	14	39	0	0	0	0	Within the premises	
परिसर के निकट	38,007	5,163	21,824	70	51	6	7	9,067	292	482	1,045	Near the premises	
दूर	22,721	2,819	12,562	82	132	1	7	5,096	241	324	1,457	Away	
ग्रामीण/Rural													
कुल	92,370	12,367	63,974	239	203	15	19	11,884	517	758	2,394	Total	
परिसर के अन्दर	38,862	7,089	31,605	123	25	14	6	0	0	0	0	Within the premises	
परिसर के निकट	32,411	3,373	20,079	48	50	1	7	7,126	283	462	982	Near the premises	
दूर	21,097	1,905	12,290	68	128	0	6	4,758	234	296	1,412	Away	
नगरीय/Urban													
कुल	35,761	25,043	7,884	332	11	6	34	2,279	16	48	108	Total	
परिसर के अन्दर	28,541	22,339	5,867	296	6	0	33	0	0	0	0	Within the premises	
परिसर के निकट	5,596	1,790	1,745	22	1	5	0	1,941	9	20	63	Near the premises	
दूर	1,624	914	272	14	4	1	1	338	7	28	45	Away	

ज ज-6: पेय जल के मुख्य स्रोत और उनकी स्थिति के अनुसार परिवार
HH-6: HOUSEHOLDS BY MAIN SOURCE OF DRINKING WATER AND LOCATION

पेय जल के स्रोत की स्थिति	परिवारों की कुल संख्या/ Total number of households	पेय जल के मुख्य स्रोत/Main Source of Drinking Water												Location of source of drinking water
		नल का पानी उपचारित स्रोत से/ Tapwater from treated source	नल का पानी अनुपचारित स्रोत से/ Tapwater from un-treated source	ढका कुआँ/ Covered well	बिना ढका कुआँ/ Un-covered well	हैण्ड पम्प/ Handpump	ट्यूबवेल/ बोरहोल/ Tubewell/ Borehole	झरना/ Spring	नदी/नहर/ River/Canal	टैंक/ तालाब/ झील/ Tank/ Pond/ Lake	अन्य स्रोत/ Other sources			
		3	4	5	6	7	8	9	10	11	12	1		
राज्य - अरुणाचल प्रदेश 12/STATE - ARUNACHAL PRADESH 12														
योग/Total														
कुल	2,61,614	69,126	1,02,347	3,550	11,335	27,866	6,299	14,911	15,559	2,314	8,307	Total		
परिसर के अन्दर	1,07,429	41,146	42,274	1,477	3,566	15,936	3,030	0	0	0	0	Within the premises		
परिसर के निकट	97,755	21,710	44,882	1,239	4,806	8,649	2,061	5,903	4,893	1,116	2,496	Near the premises		
दूर	56,430	6,270	15,191	834	2,963	3,281	1,208	9,008	10,666	1,198	5,811	Away		
ग्रामीण/Rural														
कुल	1,95,723	38,489	77,535	2,237	9,319	24,134	5,313	13,901	14,888	2,122	7,785	Total		
परिसर के अन्दर	61,534	16,862	25,318	733	2,691	13,474	2,456	0	0	0	0	Within the premises		
परिसर के निकट	82,558	16,489	38,462	780	3,947	7,781	1,774	5,374	4,706	981	2,264	Near the premises		
दूर	51,631	5,138	13,755	724	2,681	2,879	1,083	8,527	10,182	1,141	5,521	Away		
नगरीय/Urban														
कुल	65,891	30,637	24,812	1,313	2,016	3,732	986	1,010	671	192	522	Total		
परिसर के अन्दर	45,895	24,284	16,956	744	875	2,462	574	0	0	0	0	Within the premises		
परिसर के निकट	15,197	5,221	6,420	459	859	868	287	529	187	135	232	Near the premises		
दूर	4,799	1,132	1,436	110	282	402	125	481	484	57	290	Away		

ज ज-6: पेय जल के मुख्य स्रोत और उनकी स्थिति के अनुसार परिवार
HH-6: HOUSEHOLDS BY MAIN SOURCE OF DRINKING WATER AND LOCATION

पेय जल के स्रोत की स्थिति	परिवारों की कुल संख्या/ Total number of households	पेय जल के मुख्य स्रोत/Main Source of Drinking Water											Location of source of drinking water
		नल का पानी उपचारित स्रोत से/ Tapwater from treated source	नल का पानी अनुपचारित स्रोत से/ Tapwater from un-treated source	ढका कुआँ/ Covered well	बिना ढका कुआँ/ Un-covered well	हैण्ड पम्प/ Handpump	ट्यूबवेल/ Tubewell/ Borehole	झरना/ Spring	नदी/नहर/ River/Canal	टैंक/ तालाब/ झील/ Tank/ Pond/ Lake	अन्य स्रोत/ Other sources		
1	2	3	4	5	6	7	8	9	10	11	12	1	
राज्य - नागालैंड 13/STATE - NAGALAND 13													
योग/Total													
कुल	3,99,965	24,311	1,64,282	26,202	76,398	8,684	17,919	22,471	7,950	41,059	10,689	Total	
परिसर के अन्दर	1,17,149	10,475	49,460	13,423	23,345	5,664	14,782	0	0	0	0	Within the premises	
परिसर के निकट	1,69,448	10,685	90,041	8,310	22,677	2,350	2,340	8,329	3,310	18,625	2,781	Near the premises	
दूर	1,13,368	3,151	24,781	4,469	30,376	670	797	14,142	4,640	22,434	7,908	Away	
ग्रामीण/Rural													
कुल	2,84,911	17,389	1,30,158	14,333	55,681	4,078	3,961	16,528	5,350	32,495	4,938	Total	
परिसर के अन्दर	57,230	5,088	29,364	5,717	12,691	2,041	2,329	0	0	0	0	Within the premises	
परिसर के निकट	1,38,150	9,583	81,920	5,250	16,546	1,535	1,125	4,983	2,440	13,329	1,439	Near the premises	
दूर	89,531	2,718	18,874	3,366	26,444	502	507	11,545	2,910	19,166	3,499	Away	
नगरीय/Urban													
कुल	1,15,054	6,922	34,124	11,869	20,717	4,606	13,958	5,943	2,600	8,564	5,751	Total	
परिसर के अन्दर	59,919	5,387	20,096	7,706	10,654	3,623	12,453	0	0	0	0	Within the premises	
परिसर के निकट	31,298	1,102	8,121	3,060	6,131	815	1,215	3,346	870	5,296	1,342	Near the premises	
दूर	23,837	433	5,907	1,103	3,932	168	290	2,597	1,730	3,268	4,409	Away	

ज ज-6: पेय जल के मुख्य स्रोत और उनकी स्थिति के अनुसार परिवार
HH-6: HOUSEHOLDS BY MAIN SOURCE OF DRINKING WATER AND LOCATION

पेय जल के स्रोत की स्थिति	परिवारों की कुल संख्या/ Total number of households	पेय जल के मुख्य स्रोत/Main Source of Drinking Water										Location of source of drinking water
		नल का पानी उपचारित स्रोत से/ Tapwater from treated source	नल का पानी अनुपचारित स्रोत से/ Tapwater from un-treated source	ढका कुआँ/ Covered well	बिना ढका कुआँ/ Un-covered well	हैण्ड पम्प/ Handpump	ट्यूबवेल/ बोरहोल/ Tubewell/ Borehole	झरना/ Spring	नदी/नहर/ River/Canal	टैंक/ तालाब/ झील/ Tank/ Pond/ Lake	अन्य स्रोत/ Other sources	
1	2	3	4	5	6	7	8	9	10	11	12	1
राज्य - मणिपुर 14/STATE - MANIPUR 14												
योग/Total												
कुल	5,07,152	1,29,693	65,907	14,230	23,671	32,787	1,833	28,389	76,001	1,17,595	17,046	Total
परिसर के अन्दर	81,420	55,939	11,111	5,626	5,907	2,306	531	0	0	0	0	Within the premises
परिसर के निकट	2,34,183	43,624	38,501	5,823	9,981	12,997	768	11,506	40,346	67,526	3,111	Near the premises
दूर	1,91,549	30,130	16,295	2,781	7,783	17,484	534	16,883	35,655	50,069	13,935	Away
ग्रामीण/Rural												
कुल	3,35,752	42,533	56,618	10,244	18,230	25,470	1,318	26,293	60,933	88,468	5,645	Total
परिसर के अन्दर	26,985	8,822	8,607	3,564	4,006	1,624	362	0	0	0	0	Within the premises
परिसर के निकट	1,72,152	21,656	34,517	4,684	8,257	10,131	579	9,977	32,255	49,068	1,028	Near the premises
दूर	1,36,615	12,055	13,494	1,996	5,967	13,715	377	16,316	28,678	39,400	4,617	Away
नगरीय/Urban												
कुल	1,71,400	87,160	9,289	3,986	5,441	7,317	515	2,096	15,068	29,127	11,401	Total
परिसर के अन्दर	54,435	47,117	2,504	2,062	1,901	682	169	0	0	0	0	Within the premises
परिसर के निकट	62,031	21,968	3,984	1,139	1,724	2,866	189	1,529	8,091	18,458	2,083	Near the premises
दूर	54,934	18,075	2,801	785	1,816	3,769	157	567	6,977	10,669	9,318	Away

ज ज-6: पेय जल के मुख्य स्रोत और उनकी स्थिति के अनुसार परिवार
HH-6: HOUSEHOLDS BY MAIN SOURCE OF DRINKING WATER AND LOCATION

पेय जल के स्रोत की स्थिति	परिवारों की कुल संख्या/ Total number of households	पेय जल के मुख्य स्रोत/Main Source of Drinking Water											Location of source of drinking water
		नल का पानी उपचारित स्रोत से/ Tapwater from treated source	नल का पानी अनुपचारित स्रोत से/ Tapwater from un-treated source	ढका कुआँ/ Covered well	बिना ढका कुआँ/ Un-covered well	हैण्ड पम्प/ Handpump	ट्यूबवेल/ Tubewell/ Borehole	झरना/ Spring	नदी/नहर/ River/Canal	टैंक/ तालाब/ झील/ Tank/ Pond/ Lake	अन्य स्रोत/ Other sources		
1	2	3	4	5	6	7	8	9	10	11	12	1	
राज्य - मिज़ोरम 15/STATE - MIZORAM 15													
योग/Total													
कुल	2,21,077	87,188	42,619	4,335	6,059	1,817	1,961	40,707	17,040	4,027	15,324	Total	
परिसर के अन्दर	68,882	58,941	7,977	1,024	487	158	295	0	0	0	0	Within the premises	
परिसर के निकट	1,03,156	22,501	29,825	2,294	3,253	1,040	887	22,430	8,684	2,804	9,438	Near the premises	
दूर	49,039	5,746	4,817	1,017	2,319	619	779	18,277	8,356	1,223	5,886	Away	
ग्रामीण/Rural													
कुल	1,04,874	15,324	28,072	1,808	3,610	824	1,277	26,795	15,208	2,459	9,497	Total	
परिसर के अन्दर	6,680	3,387	2,636	250	259	80	68	0	0	0	0	Within the premises	
परिसर के निकट	64,564	9,570	21,562	1,067	1,832	444	569	13,904	7,647	1,636	6,333	Near the premises	
दूर	33,630	2,367	3,874	491	1,519	300	640	12,891	7,561	823	3,164	Away	
नगरीय/Urban													
कुल	1,16,203	71,864	14,547	2,527	2,449	993	684	13,912	1,832	1,568	5,827	Total	
परिसर के अन्दर	62,202	55,554	5,341	774	228	78	227	0	0	0	0	Within the premises	
परिसर के निकट	38,592	12,931	8,263	1,227	1,421	596	318	8,526	1,037	1,168	3,105	Near the premises	
दूर	15,409	3,379	943	526	800	319	139	5,386	795	400	2,722	Away	

ज ज-6: पेय जल के मुख्य स्रोत और उनकी स्थिति के अनुसार परिवार
HH-6: HOUSEHOLDS BY MAIN SOURCE OF DRINKING WATER AND LOCATION

पेय जल के स्रोत की स्थिति	परिवारों की कुल संख्या/ Total number of households	पेय जल के मुख्य स्रोत/Main Source of Drinking Water										Location of source of drinking water
		नल का पानी उपचारित स्रोत से/ Tapwater from treated source	नल का पानी अनुपचारित स्रोत से/ Tapwater from un-treated source	ढका कुआँ/ Covered well	बिना ढका कुआँ/ Un-covered well	6	7	8	9	10	11	
		3	4	5	6	7	8	9	10	11	12	1
राज्य - त्रिपुरा 16/STATE - TRIPURA 16												
योग/Total												
कुल	8,42,781	1,71,167	1,08,622	24,343	2,06,233	1,52,365	1,36,980	15,960	15,414	4,075	7,622	Total
परिसर के अन्दर	3,12,494	91,647	28,452	6,451	31,985	90,408	63,551	0	0	0	0	Within the premises
परिसर के निकट	2,57,323	46,913	50,963	8,579	66,920	32,767	39,459	1,984	3,517	2,409	3,812	Near the premises
दूर	2,72,964	32,607	29,207	9,313	1,07,328	29,190	33,970	13,976	11,897	1,666	3,810	Away
ग्रामीण/Rural												
कुल	6,07,779	69,003	83,885	21,196	1,94,023	1,02,071	98,270	15,769	14,954	3,772	4,836	Total
परिसर के अन्दर	1,48,899	19,284	16,113	4,423	26,221	47,869	34,989	0	0	0	0	Within the premises
परिसर के निकट	2,18,068	31,540	43,379	8,040	63,867	28,001	33,887	1,927	3,310	2,174	1,943	Near the premises
दूर	2,40,812	18,179	24,393	8,733	1,03,935	26,201	29,394	13,842	11,644	1,598	2,893	Away
नगरीय/Urban												
कुल	2,35,002	1,02,164	24,737	3,147	12,210	50,294	38,710	191	460	303	2,786	Total
परिसर के अन्दर	1,63,595	72,363	12,339	2,028	5,764	42,539	28,562	0	0	0	0	Within the premises
परिसर के निकट	39,255	15,373	7,584	539	3,053	4,766	5,572	57	207	235	1,869	Near the premises
दूर	32,152	14,428	4,814	580	3,393	2,989	4,576	134	253	68	917	Away

ज ज-6: पेय जल के मुख्य स्रोत और उनकी स्थिति के अनुसार परिवार
HH-6: HOUSEHOLDS BY MAIN SOURCE OF DRINKING WATER AND LOCATION

पेय जल के स्रोत की स्थिति	परिवारों की कुल संख्या/ Total number of households	पेय जल के मुख्य स्रोत/Main Source of Drinking Water											Location of source of drinking water
		नल का पानी उपचारित स्रोत से/ Tapwater from treated source	नल का पानी अनुपचारित स्रोत से/ Tapwater from un-treated source	ढका कुआँ/ Covered well	बिना ढका कुआँ/ Un-covered well	हैण्ड पम्प/ Handpump	ट्यूबवेल/ Tubewell/ Borehole	झरना/ Spring	नदी/नहर/ River/Canal	टैंक/ तालाब/ झील/ Tank/ Pond/ Lake	अन्य स्रोत/ Other sources		
1	2	3	4	5	6	7	8	9	10	11	12	1	
राज्य - मेघालय 17/STATE - MEGHALAYA 17													
योग/Total													
कुल	5,38,299	1,49,708	61,639	37,287	99,302	15,116	14,167	1,02,076	14,143	30,771	14,090	Total	
परिसर के अन्दर	1,29,528	71,863	11,557	6,784	22,679	9,700	6,945	0	0	0	0	Within the premises	
परिसर के निकट	2,32,706	62,503	36,579	14,567	39,882	3,968	4,597	46,430	6,019	13,674	4,487	Near the premises	
दूर	1,76,065	15,342	13,503	15,936	36,741	1,448	2,625	55,646	8,124	17,097	9,603	Away	
ग्रामीण/Rural													
कुल	4,22,197	70,586	50,677	33,239	94,123	14,598	12,476	91,834	13,851	29,151	11,662	Total	
परिसर के अन्दर	62,587	15,912	7,283	4,391	19,794	9,416	5,791	0	0	0	0	Within the premises	
परिसर के निकट	1,99,703	43,633	31,711	13,665	38,529	3,775	4,280	41,844	5,871	12,644	3,751	Near the premises	
दूर	1,59,907	11,041	11,683	15,183	35,800	1,407	2,405	49,990	7,980	16,507	7,911	Away	
नगरीय/Urban													
कुल	1,16,102	79,122	10,962	4,048	5,179	518	1,691	10,242	292	1,620	2,428	Total	
परिसर के अन्दर	66,941	55,951	4,274	2,393	2,885	284	1,154	0	0	0	0	Within the premises	
परिसर के निकट	33,003	18,870	4,868	902	1,353	193	317	4,586	148	1,030	736	Near the premises	
दूर	16,158	4,301	1,820	753	941	41	220	5,656	144	590	1,692	Away	

ज ज-6: पेय जल के मुख्य स्रोत और उनकी स्थिति के अनुसार परिवार
HH-6: HOUSEHOLDS BY MAIN SOURCE OF DRINKING WATER AND LOCATION

पेय जल के स्रोत की स्थिति	परिवारों की कुल संख्या/ Total number of households	पेय जल के मुख्य स्रोत/Main Source of Drinking Water										Location of source of drinking water
		नल का पानी उपचारित स्रोत से/ Tapwater from treated source	नल का पानी अनुपचारित स्रोत से/ Tapwater from un-treated source	ढका कुआँ/ Covered well	बिना ढका कुआँ/ Un-covered well	हैण्ड पम्प/ Handpump	ट्यूबवेल/ बोरहोल/ Tubewell/ Borehole	झरना/ Spring	नदी/नहर/ River/Canal	टैंक/ तालाब/ झील/ Tank/ Pond/ Lake	अन्य स्रोत/ Other sources	
1	2	3	4	5	6	7	8	9	10	11	12	1
राज्य - असम 18/STATE - ASSAM 18												
योग/Total												
कुल	63,67,295	5,82,893	83,253	1,06,163	10,95,715	31,93,767	5,88,580	80,246	2,16,639	2,94,581	1,25,458	Total
परिसर के अन्दर	34,89,690	3,22,383	36,516	63,747	5,30,960	21,50,694	3,85,390	0	0	0	0	Within the premises
परिसर के निकट	16,99,916	1,69,150	30,883	23,643	2,96,789	6,81,298	1,30,018	22,463	78,424	2,29,835	37,413	Near the premises
दूर	11,77,689	91,360	15,854	18,773	2,67,966	3,61,775	73,172	57,783	1,38,215	64,746	88,045	Away
ग्रामीण/Rural												
कुल	53,74,553	3,10,833	55,852	58,923	9,65,961	28,66,428	4,39,414	70,287	2,08,593	2,82,954	1,15,308	Total
परिसर के अन्दर	27,07,213	1,00,028	16,469	24,752	4,33,151	18,77,505	2,55,308	0	0	0	0	Within the premises
परिसर के निकट	15,72,643	1,40,740	25,875	18,774	2,78,979	6,43,035	1,16,299	18,758	75,258	2,20,759	34,166	Near the premises
दूर	10,94,697	70,065	13,508	15,397	2,53,831	3,45,888	67,807	51,529	1,33,335	62,195	81,142	Away
नगरीय/Urban												
कुल	9,92,742	2,72,060	27,401	47,240	1,29,754	3,27,339	1,49,166	9,959	8,046	11,627	10,150	Total
परिसर के अन्दर	7,82,477	2,22,355	20,047	38,995	97,809	2,73,189	1,30,082	0	0	0	0	Within the premises
परिसर के निकट	1,27,273	28,410	5,008	4,869	17,810	38,263	13,719	3,705	3,166	9,076	3,247	Near the premises
दूर	82,992	21,295	2,346	3,376	14,135	15,887	5,365	6,254	4,880	2,551	6,903	Away

ज ज-6: पेय जल के मुख्य स्रोत और उनकी स्थिति के अनुसार परिवार
HH-6: HOUSEHOLDS BY MAIN SOURCE OF DRINKING WATER AND LOCATION

पेय जल के स्रोत की स्थिति	परिवारों की कुल संख्या/ Total number of households	पेय जल के मुख्य स्रोत/Main Source of Drinking Water										Location of source of drinking water
		नल का पानी उपचारित स्रोत से/ Tapwater from treated source	नल का पानी अनुपचारित स्रोत से/ Tapwater from un-treated source	ढका कुआँ/ Covered well	बिना ढका कुआँ/ Un-covered well	हैण्ड पम्प/ Handpump	ट्यूबवेल/ Tubewell/ Borehole	झरना/ Spring	नदी/नहर/ River/Canal	टैंक/ तालाब/ झील/ Tank/ Pond/ Lake	अन्य स्रोत/ Other sources	
1	2	3	4	5	6	7	8	9	10	11	12	1
राज्य - पश्चिम बंगाल 19/STATE - WEST BENGAL 19												
योग/Total												
कुल	2,00,67,299	42,21,253	8,79,683	1,33,310	10,76,897	1,00,61,100	33,44,259	1,04,095	52,576	37,969	1,56,157	Total
परिसर के अन्दर	77,54,470	22,41,412	3,03,493	75,906	4,49,618	34,14,449	12,69,592	0	0	0	0	Within the premises
परिसर के निकट	69,67,853	12,39,164	3,56,106	30,291	3,37,034	38,37,536	10,32,991	36,840	19,650	21,543	56,698	Near the premises
दूर	53,44,976	7,40,677	2,20,084	27,113	2,90,245	28,09,115	10,41,676	67,255	32,926	16,426	99,459	Away
ग्रामीण/Rural												
कुल	1,37,17,186	10,48,323	5,20,120	76,404	8,45,927	86,25,831	23,47,635	79,963	44,033	24,881	1,04,069	Total
परिसर के अन्दर	41,88,701	2,51,969	1,33,238	33,242	2,98,822	27,39,715	7,31,715	0	0	0	0	Within the premises
परिसर के निकट	52,03,583	4,33,684	2,27,391	22,868	2,92,732	33,69,644	7,72,533	24,558	13,832	11,886	34,455	Near the premises
दूर	43,24,902	3,62,670	1,59,491	20,294	2,54,373	25,16,472	8,43,387	55,405	30,201	12,995	69,614	Away
नगरीय/Urban												
कुल	63,50,113	31,72,930	3,59,563	56,906	2,30,970	14,35,269	9,96,624	24,132	8,543	13,088	52,088	Total
परिसर के अन्दर	35,65,769	19,89,443	1,70,255	42,664	1,50,796	6,74,734	5,37,877	0	0	0	0	Within the premises
परिसर के निकट	17,64,270	8,05,480	1,28,715	7,423	44,302	4,67,892	2,60,458	12,282	5,818	9,657	22,243	Near the premises
दूर	10,20,074	3,78,007	60,593	6,819	35,872	2,92,643	1,98,289	11,850	2,725	3,431	29,845	Away

ज ज-6: पेय जल के मुख्य स्रोत और उनकी स्थिति के अनुसार परिवार
HH-6: HOUSEHOLDS BY MAIN SOURCE OF DRINKING WATER AND LOCATION

पेय जल के स्रोत की स्थिति	परिवारों की कुल संख्या/ Total number of households	पेय जल के मुख्य स्रोत/Main Source of Drinking Water										Location of source of drinking water
		नल का पानी उपचारित स्रोत से/ Tapwater from treated source	नल का पानी अनुपचारित स्रोत से/ Tapwater from un-treated source	ढका कुआँ/ Covered well	बिना ढका कुआँ/ Un-covered well	हैण्ड पम्प/ Handpump	ट्यूबवेल/ Tubewell/ Borehole	झरना/ Spring	नदी/नहर/ River/Canal	टैंक/ तालाब/ झील/ Tank/ Pond/ Lake	अन्य स्रोत/ Other sources	
1	2	3	4	5	6	7	8	9	10	11	12	1
राज्य - झारखण्ड 20/STATE - JHARKHAND 20												
योग/Total												
कुल	61,81,607	6,16,499	1,79,138	1,18,000	21,39,230	27,06,784	2,14,535	50,434	99,758	11,079	46,150	Total
परिसर के अन्दर	14,33,182	4,23,606	49,613	52,502	3,69,726	3,95,239	1,42,496	0	0	0	0	Within the premises
परिसर के निकट	27,78,252	1,16,310	77,313	41,415	10,13,038	14,50,949	41,809	7,001	17,146	3,033	10,238	Near the premises
दूर	19,70,173	76,583	52,212	24,083	7,56,466	8,60,596	30,230	43,433	82,612	8,046	35,912	Away
ग्रामीण/Rural												
कुल	46,85,965	98,207	75,839	78,498	18,89,884	23,00,504	69,376	48,715	90,342	7,986	26,614	Total
परिसर के अन्दर	5,49,029	30,079	10,565	23,325	2,35,280	2,35,484	14,296	0	0	0	0	Within the premises
परिसर के निकट	24,32,875	41,742	41,037	35,414	9,44,709	13,08,365	31,686	6,516	15,446	2,179	5,781	Near the premises
दूर	17,04,061	26,386	24,237	19,759	7,09,895	7,56,655	23,394	42,199	74,896	5,807	20,833	Away
नगरीय/Urban												
कुल	14,95,642	5,18,292	1,03,299	39,502	2,49,346	4,06,280	1,45,159	1,719	9,416	3,093	19,536	Total
परिसर के अन्दर	8,84,153	3,93,527	39,048	29,177	1,34,446	1,59,755	1,28,200	0	0	0	0	Within the premises
परिसर के निकट	3,45,377	74,568	36,276	6,001	68,329	1,42,584	10,123	485	1,700	854	4,457	Near the premises
दूर	2,66,112	50,197	27,975	4,324	46,571	1,03,941	6,836	1,234	7,716	2,239	15,079	Away

ज ज-6: पेय जल के मुख्य स्रोत और उनकी स्थिति के अनुसार परिवार
HH-6: HOUSEHOLDS BY MAIN SOURCE OF DRINKING WATER AND LOCATION

पेय जल के स्रोत की स्थिति	परिवारों की कुल संख्या/ Total number of households	पेय जल के मुख्य स्रोत/Main Source of Drinking Water											Location of source of drinking water
		नल का पानी उपचारित स्रोत से/ Tapwater from treated source	नल का पानी अनुपचारित स्रोत से/ Tapwater from un-treated source	ढका कुआँ/ Covered well	बिना ढका कुआँ/ Un-covered well	हैण्ड पम्प/ Handpump	ट्यूबवेल/ बोरहोल/ Tubewell/ Borehole	झरना/ Spring	नदी/नहर/ River/Canal	टैंक/ तालाब/ झील/ Tank/ Pond/ Lake	अन्य स्रोत/ Other sources		
1	2	3	4	5	6	7	8	9	10	11	12	1	
राज्य - ओडिशा 21/STATE - ODISHA 21													
योग/Total													
कुल	96,61,085	9,64,406	3,72,622	2,16,386	16,70,951	40,04,204	19,29,000	1,75,596	1,66,557	86,294	75,069	Total	
परिसर के अन्दर	21,61,677	5,28,225	79,955	1,22,223	5,13,348	6,21,947	2,95,979	0	0	0	0	Within the premises	
परिसर के निकट	40,81,087	3,01,388	2,19,866	49,096	5,71,303	19,90,498	8,41,649	30,350	37,227	21,251	18,459	Near the premises	
दूर	34,18,321	1,34,793	72,801	45,067	5,86,300	13,91,759	7,91,372	1,45,246	1,29,330	65,043	56,610	Away	
ग्रामीण/Rural													
कुल	81,44,012	3,25,616	2,82,685	1,36,046	14,72,421	38,10,242	16,41,561	1,71,843	1,58,517	83,053	62,028	Total	
परिसर के अन्दर	12,99,251	79,906	39,955	55,171	3,94,642	5,64,797	1,64,780	0	0	0	0	Within the premises	
परिसर के निकट	37,06,267	1,76,036	1,86,226	41,901	5,27,779	19,13,899	7,61,663	29,221	34,732	19,958	14,852	Near the premises	
दूर	31,38,494	69,674	56,504	38,974	5,50,000	13,31,546	7,15,118	1,42,622	1,23,785	63,095	47,176	Away	
नगरीय/Urban													
कुल	15,17,073	6,38,790	89,937	80,340	1,98,530	1,93,962	2,87,439	3,753	8,040	3,241	13,041	Total	
परिसर के अन्दर	8,62,426	4,48,319	40,000	67,052	1,18,706	57,150	1,31,199	0	0	0	0	Within the premises	
परिसर के निकट	3,74,820	1,25,352	33,640	7,195	43,524	76,599	79,986	1,129	2,495	1,293	3,607	Near the premises	
दूर	2,79,827	65,119	16,297	6,093	36,300	60,213	76,254	2,624	5,545	1,948	9,434	Away	

ज ज-6: पेय जल के मुख्य स्रोत और उनकी स्थिति के अनुसार परिवार
HH-6: HOUSEHOLDS BY MAIN SOURCE OF DRINKING WATER AND LOCATION

पेय जल के स्रोत की स्थिति	परिवारों की कुल संख्या/ Total number of households	पेय जल के मुख्य स्रोत/Main Source of Drinking Water										Location of source of drinking water
		नल का पानी उपचारित स्रोत से/ Tapwater from treated source	नल का पानी अनुपचारित स्रोत से/ Tapwater from un-treated source	ढका कुआँ/ Covered well	बिना ढका कुआँ/ Un-covered well	हैण्ड पम्प/ Handpump	ट्यूबवेल/ Tubewell/ Borehole	झरना/ Spring	नदी/नहर/ River/Canal	टैंक/ तालाब/ झील/ Tank/ Pond/ Lake	अन्य स्रोत/ Other sources	
1	2	3	4	5	6	7	8	9	10	11	12	1
राज्य - छत्तीसगढ़ 22/STATE - CHHATTISGARH 22												
योग/Total												
कुल	56,22,850	6,90,560	4,70,657	46,214	5,93,631	32,86,249	4,04,092	39,502	49,823	13,484	28,638	Total
परिसर के अन्दर	10,68,490	3,92,051	1,55,992	20,854	1,67,234	1,33,787	1,98,572	0	0	0	0	Within the premises
परिसर के निकट	30,65,075	2,33,401	2,50,397	15,437	2,44,703	21,54,821	1,34,572	7,153	12,540	4,893	7,158	Near the premises
दूर	14,89,285	65,108	64,268	9,923	1,81,694	9,97,641	70,948	32,349	37,283	8,591	21,480	Away
ग्रामीण/Rural												
कुल	43,84,112	1,42,963	2,44,646	34,431	5,41,788	30,61,062	2,40,138	38,125	48,075	10,331	22,553	Total
परिसर के अन्दर	4,53,164	49,207	67,033	12,545	1,36,828	1,01,251	86,300	0	0	0	0	Within the premises
परिसर के निकट	26,01,500	64,448	1,36,320	13,198	2,31,279	20,28,820	1,01,065	6,700	11,805	3,198	4,667	Near the premises
दूर	13,29,448	29,308	41,293	8,688	1,73,681	9,30,991	52,773	31,425	36,270	7,133	17,886	Away
नगरीय/Urban												
कुल	12,38,738	5,47,597	2,26,011	11,783	51,843	2,25,187	1,63,954	1,377	1,748	3,153	6,085	Total
परिसर के अन्दर	6,15,326	3,42,844	88,959	8,309	30,406	32,536	1,12,272	0	0	0	0	Within the premises
परिसर के निकट	4,63,575	1,68,953	1,14,077	2,239	13,424	1,26,001	33,507	453	735	1,695	2,491	Near the premises
दूर	1,59,837	35,800	22,975	1,235	8,013	66,650	18,175	924	1,013	1,458	3,594	Away

ज ज-6: पेय जल के मुख्य स्रोत और उनकी स्थिति के अनुसार परिवार
HH-6: HOUSEHOLDS BY MAIN SOURCE OF DRINKING WATER AND LOCATION

पेय जल के स्रोत की स्थिति	परिवारों की कुल संख्या/ Total number of households	पेय जल के मुख्य स्रोत/Main Source of Drinking Water											Location of source of drinking water
		नल का पानी उपचारित स्रोत से/ Tapwater from treated source	नल का पानी अनुपचारित स्रोत से/ Tapwater from un-treated source	ढका कुआँ/ Covered well	बिना ढका कुआँ/ Un-covered well	हैण्ड पम्प/ Handpump	ट्यूबवेल/ बोरहोल/ Tubewell/ Borehole	झरना/ Spring	नदी/नहर/ River/Canal	टैंक/ तालाब/ झील/ Tank/ Pond/ Lake	अन्य स्रोत/ Other sources		
1	2	3	4	5	6	7	8	9	10	11	12	1	
राज्य - मध्यप्रदेश 23/STATE - MADHYA PRADESH 23													
योग/Total													
कुल	1,49,67,597	24,61,885	10,34,983	1,58,388	28,33,019	70,44,922	11,34,605	44,947	1,10,669	58,000	86,179	Total	
परिसर के अन्दर	35,77,237	16,30,426	4,63,900	60,086	4,10,251	4,43,169	5,69,405	0	0	0	0	Within the premises	
परिसर के निकट	68,21,967	6,61,848	4,63,467	50,203	11,35,747	40,82,946	3,39,784	9,512	30,207	23,488	24,765	Near the premises	
दूर	45,68,393	1,69,611	1,07,616	48,099	12,87,021	25,18,807	2,25,416	35,435	80,462	34,512	61,414	Away	
ग्रामीण/Rural													
कुल	1,11,22,365	5,17,961	5,87,285	1,09,017	26,72,376	64,82,850	5,45,630	42,736	1,05,582	29,424	29,504	Total	
परिसर के अन्दर	14,46,764	2,53,494	2,41,567	28,449	3,63,638	3,55,558	2,04,058	0	0	0	0	Within the premises	
परिसर के निकट	56,64,862	1,99,964	2,83,894	39,940	10,77,507	38,12,712	1,94,947	8,048	27,923	12,089	7,838	Near the premises	
दूर	40,10,739	64,503	61,824	40,628	12,31,231	23,14,580	1,46,625	34,688	77,659	17,335	21,666	Away	
नगरीय/Urban													
कुल	38,45,232	19,43,924	4,47,698	49,371	1,60,643	5,62,072	5,88,975	2,211	5,087	28,576	56,675	Total	
परिसर के अन्दर	21,30,473	13,76,932	2,22,333	31,637	46,613	87,611	3,65,347	0	0	0	0	Within the premises	
परिसर के निकट	11,57,105	4,61,884	1,79,573	10,263	58,240	2,70,234	1,44,837	1,464	2,284	11,399	16,927	Near the premises	
दूर	5,57,654	1,05,108	45,792	7,471	55,790	2,04,227	78,791	747	2,803	17,177	39,748	Away	

ज ज-6: पेय जल के मुख्य स्रोत और उनकी स्थिति के अनुसार परिवार
HH-6: HOUSEHOLDS BY MAIN SOURCE OF DRINKING WATER AND LOCATION

पेय जल के स्रोत की स्थिति	परिवारों की कुल संख्या/ Total number of households	पेय जल के मुख्य स्रोत/Main Source of Drinking Water										Location of source of drinking water
		नल का पानी उपचारित स्रोत से/ Tapwater from treated source	नल का पानी अनुपचारित स्रोत से/ Tapwater from un-treated source	ढका कुआँ/ Covered well	बिना ढका कुआँ/ Un-covered well	हैण्ड पम्प/ Handpump	ट्यूबवेल/ Tubewell/ Borehole	झरना/ Spring	नदी/नहर/ River/Canal	टैंक/ तालाब/ झील/ Tank/ Pond/ Lake	अन्य स्रोत/ Other sources	
1	2	3	4	5	6	7	8	9	10	11	12	1
राज्य - गुजरात 24/STATE - GUJARAT 24												
योग/Total												
कुल	1,21,81,718	48,53,819	35,54,977	2,79,999	5,83,756	14,15,468	11,69,970	11,356	41,685	27,055	2,43,633	Total
परिसर के अन्दर	78,01,134	42,15,652	25,46,232	58,342	80,352	2,34,348	6,66,208	0	0	0	0	Within the premises
परिसर के निकट	28,67,196	5,02,093	7,89,141	1,11,748	2,41,585	7,83,128	3,22,050	4,603	14,329	7,886	90,633	Near the premises
दूर	15,13,388	1,36,074	2,19,604	1,09,909	2,61,819	3,97,992	1,81,712	6,753	27,356	19,169	1,53,000	Away
ग्रामीण/Rural												
कुल	67,65,403	11,28,286	26,45,096	2,53,535	5,65,425	12,33,167	7,35,908	9,795	36,811	24,401	1,32,979	Total
परिसर के अन्दर	32,70,335	8,42,959	18,29,618	49,268	76,463	1,60,280	3,11,747	0	0	0	0	Within the premises
परिसर के निकट	22,43,251	2,24,504	6,39,518	1,03,284	2,35,264	7,08,360	2,61,308	3,259	11,263	6,900	49,591	Near the premises
दूर	12,51,817	60,823	1,75,960	1,00,983	2,53,698	3,64,527	1,62,853	6,536	25,548	17,501	83,388	Away
नगरीय/Urban												
कुल	54,16,315	37,25,533	9,09,881	26,464	18,331	1,82,301	4,34,062	1,561	4,874	2,654	1,10,654	Total
परिसर के अन्दर	45,30,799	33,72,693	7,16,614	9,074	3,889	74,068	3,54,461	0	0	0	0	Within the premises
परिसर के निकट	6,23,945	2,77,589	1,49,623	8,464	6,321	74,768	60,742	1,344	3,066	986	41,042	Near the premises
दूर	2,61,571	75,251	43,644	8,926	8,121	33,465	18,859	217	1,808	1,668	69,612	Away

ज ज-6: पेय जल के मुख्य स्रोत और उनकी स्थिति के अनुसार परिवार
HH-6: HOUSEHOLDS BY MAIN SOURCE OF DRINKING WATER AND LOCATION

पेय जल के स्रोत की स्थिति	परिवारों की कुल संख्या/ Total number of households	पेय जल के मुख्य स्रोत/Main Source of Drinking Water											Location of source of drinking water
		नल का पानी उपचारित स्रोत से/ Tapwater from treated source	नल का पानी अनुपचारित स्रोत से/ Tapwater from un-treated source	ढका कुआँ/ Covered well	बिना ढका कुआँ/ Un-covered well	हैण्ड पम्प/ Handpump	ट्यूबवेल/ Tubewell/ Borehole	झरना/ Spring	नदी/नहर/ River/Canal	टैंक/ तालाब/ झील/ Tank/ Pond/ Lake	अन्य स्रोत/ Other sources		
1	2	3	4	5	6	7	8	9	10	11	12	1	
संघ राज्यक्षेत्र - दमन और दीव 25/UNION TERRITORY - DAMAN & DIU 25													
योग/Total													
कुल	60,381	32,966	12,438	295	144	3,298	10,910	12	2	12	304	Total	
परिसर के अन्दर	46,134	26,368	8,672	116	72	1,532	9,374	0	0	0	0	Within the premises	
परिसर के निकट	13,363	6,197	3,668	151	47	1,619	1,444	12	2	3	220	Near the premises	
दूर	884	401	98	28	25	147	92	0	0	9	84	Away	
ग्रामीण/Rural													
कुल	12,750	9,749	1,059	154	64	736	926	3	0	11	48	Total	
परिसर के अन्दर	9,258	7,597	710	40	33	193	685	0	0	0	0	Within the premises	
परिसर के निकट	3,130	1,983	335	96	28	424	217	3	0	2	42	Near the premises	
दूर	362	169	14	18	3	119	24	0	0	9	6	Away	
नगरीय/Urban													
कुल	47,631	23,217	11,379	141	80	2,562	9,984	9	2	1	256	Total	
परिसर के अन्दर	36,876	18,771	7,962	76	39	1,339	8,689	0	0	0	0	Within the premises	
परिसर के निकट	10,233	4,214	3,333	55	19	1,195	1,227	9	2	1	178	Near the premises	
दूर	522	232	84	10	22	28	68	0	0	0	78	Away	

ज ज-6: पेय जल के मुख्य स्रोत और उनकी स्थिति के अनुसार परिवार
HH-6: HOUSEHOLDS BY MAIN SOURCE OF DRINKING WATER AND LOCATION

पेय जल के स्रोत की स्थिति	परिवारों की कुल संख्या/ Total number of households	पेय जल के मुख्य स्रोत/Main Source of Drinking Water											Location of source of drinking water
		नल का पानी उपचारित स्रोत से/ Tapwater from treated source	नल का पानी अनुपचारित स्रोत से/ Tapwater from un-treated source	ढका कुआँ/ Covered well	बिना ढका कुआँ/ Un-covered well	हैण्ड पम्प/ Handpump	ट्यूबवेल/ Tubewell/ Borehole	झरना/ Spring	नदी/नहर/ River/Canal	टैंक/ तालाब/ झील/ Tank/ Pond/ Lake	अन्य स्रोत/ Other sources		
		3	4	5	6	7	8	9	10	11	12	1	
संघ राज्यक्षेत्र - दादरा और नागर हवेली 26/UNION TERRITORY - DADRA & NAGAR HAVELI 26													
योग/Total													
कुल	73,063	19,011	14,990	1,056	4,170	17,866	15,041	442	188	29	270	Total	
परिसर के अन्दर	38,461	13,082	7,294	249	399	5,750	11,687	0	0	0	0	Within the premises	
परिसर के निकट	26,605	5,167	6,870	423	2,088	8,765	2,833	227	70	16	146	Near the premises	
दूर	7,997	762	826	384	1,683	3,351	521	215	118	13	124	Away	
ग्रामीण/Rural													
कुल	35,408	5,586	9,463	772	4,030	10,653	4,151	431	167	22	133	Total	
परिसर के अन्दर	11,536	2,552	3,656	160	325	2,217	2,626	0	0	0	0	Within the premises	
परिसर के निकट	17,147	2,701	5,166	265	2,028	5,518	1,105	218	51	14	81	Near the premises	
दूर	6,725	333	641	347	1,677	2,918	420	213	116	8	52	Away	
नगरीय/Urban													
कुल	37,655	13,425	5,527	284	140	7,213	10,890	11	21	7	137	Total	
परिसर के अन्दर	26,925	10,530	3,638	89	74	3,533	9,061	0	0	0	0	Within the premises	
परिसर के निकट	9,458	2,466	1,704	158	60	3,247	1,728	9	19	2	65	Near the premises	
दूर	1,272	429	185	37	6	433	101	2	2	5	72	Away	

ज ज-6: पेय जल के मुख्य स्रोत और उनकी स्थिति के अनुसार परिवार
HH-6: HOUSEHOLDS BY MAIN SOURCE OF DRINKING WATER AND LOCATION

पेय जल के स्रोत की स्थिति	परिवारों की कुल संख्या/ Total number of households	पेय जल के मुख्य स्रोत/Main Source of Drinking Water											Location of source of drinking water
		नल का पानी उपचारित स्रोत से/ Tapwater from treated source	नल का पानी अनुपचारित स्रोत से/ Tapwater from un-treated source	ढका कुआँ/ Covered well	बिना ढका कुआँ/ Un-covered well	हैण्ड पम्प/ Handpump	ट्यूबवेल/ बोरहोल/ Tubewell/ Borehole	झरना/ Spring	नदी/नहर/ River/Canal	टैंक/ तालाब/ झील/ Tank/ Pond/ Lake	अन्य स्रोत/ Other sources		
		3	4	5	6	7	8	9	10	11	12	1	
राज्य - महाराष्ट्र 27/STATE - MAHARASHTRA 27													
योग/Total													
कुल	2,38,30,580	1,34,26,793	27,52,519	5,26,350	29,13,516	23,48,675	13,51,069	82,609	86,630	96,176	2,46,243	Total	
परिसर के अन्दर	1,41,53,281	1,07,60,853	14,80,622	2,12,815	6,48,151	3,51,614	6,99,226	0	0	0	0	Within the premises	
परिसर के निकट	65,64,667	21,51,295	10,32,575	1,79,454	12,15,058	12,97,835	4,19,230	42,902	45,292	58,652	1,22,374	Near the premises	
दूर	31,12,632	5,14,645	2,39,322	1,34,081	10,50,307	6,99,226	2,32,613	39,707	41,338	37,524	1,23,869	Away	
ग्रामीण/Rural													
कुल	1,30,16,652	41,60,324	23,80,144	4,17,320	27,41,733	20,42,999	9,43,453	73,790	76,246	58,980	1,21,663	Total	
परिसर के अन्दर	55,82,353	29,00,753	12,73,992	1,33,647	5,63,554	2,82,479	4,27,928	0	0	0	0	Within the premises	
परिसर के निकट	48,81,040	10,04,495	9,05,960	1,61,406	11,65,309	11,48,552	3,33,938	35,295	36,253	35,242	54,590	Near the premises	
दूर	25,53,259	2,55,076	2,00,192	1,22,267	10,12,870	6,11,968	1,81,587	38,495	39,993	23,738	67,073	Away	
नगरीय/Urban													
कुल	1,08,13,928	92,66,469	3,72,375	1,09,030	1,71,783	3,05,676	4,07,616	8,819	10,384	37,196	1,24,580	Total	
परिसर के अन्दर	85,70,928	78,60,100	2,06,630	79,168	84,597	69,135	2,71,298	0	0	0	0	Within the premises	
परिसर के निकट	16,83,627	11,46,800	1,26,615	18,048	49,749	1,49,283	85,292	7,607	9,039	23,410	67,784	Near the premises	
दूर	5,59,373	2,59,569	39,130	11,814	37,437	87,258	51,026	1,212	1,345	13,786	56,796	Away	

ज ज-6: पेय जल के मुख्य स्रोत और उनकी स्थिति के अनुसार परिवार
HH-6: HOUSEHOLDS BY MAIN SOURCE OF DRINKING WATER AND LOCATION

पेय जल के स्रोत की स्थिति	परिवारों की कुल संख्या/ Total number of households	पेय जल के मुख्य स्रोत/Main Source of Drinking Water											Location of source of drinking water
		नल का पानी उपचारित स्रोत से/ Tapwater from treated source	नल का पानी अनुपचारित स्रोत से/ Tapwater from un-treated source	ढका कुआँ/ Covered well	बिना ढका कुआँ/ Un-covered well	हैण्ड पम्प/ Handpump	ट्यूबवेल/ Tubewell/ Borehole	झरना/ Spring	नदी/नहर/ River/Canal	टैंक/ तालाब/ झील/ Tank/ Pond/ Lake	अन्य स्रोत/ Other sources		
1	2	3	4	5	6	7	8	9	10	11	12	1	
राज्य - आन्ध्र प्रदेश 28/STATE - ANDHRA PRADESH 28													
योग/Total													
कुल	2,10,24,534	1,02,98,089	43,93,481	1,03,935	12,31,522	28,85,510	14,51,570	1,01,574	65,270	53,624	4,39,959	Total	
परिसर के अन्दर	90,89,558	58,70,761	16,39,731	49,471	3,54,993	6,09,184	5,65,418	0	0	0	0	Within the premises	
परिसर के निकट	78,34,465	33,08,618	20,90,302	21,427	3,98,144	13,46,616	4,71,486	23,491	19,893	19,735	1,34,753	Near the premises	
दूर	41,00,511	11,18,710	6,63,448	33,037	4,78,385	9,29,710	4,14,666	78,083	45,377	33,889	3,05,206	Away	
ग्रामीण/Rural													
कुल	1,42,46,309	51,81,996	38,50,500	72,326	11,15,890	25,85,571	10,04,729	97,295	62,042	49,198	2,26,762	Total	
परिसर के अन्दर	44,86,906	20,54,017	13,94,066	27,088	2,86,166	4,83,019	2,42,550	0	0	0	0	Within the premises	
परिसर के निकट	63,58,607	23,18,324	18,69,205	17,556	3,75,963	12,44,903	4,03,475	20,412	18,336	17,954	72,479	Near the premises	
दूर	34,00,796	8,09,655	5,87,229	27,682	4,53,761	8,57,649	3,58,704	76,883	43,706	31,244	1,54,283	Away	
नगरीय/Urban													
कुल	67,78,225	51,16,093	5,42,981	31,609	1,15,632	2,99,939	4,46,841	4,279	3,228	4,426	2,13,197	Total	
परिसर के अन्दर	46,02,652	38,16,744	2,45,665	22,383	68,827	1,26,165	3,22,868	0	0	0	0	Within the premises	
परिसर के निकट	14,75,858	9,90,294	2,21,097	3,871	22,181	1,01,713	68,011	3,079	1,557	1,781	62,274	Near the premises	
दूर	6,99,715	3,09,055	76,219	5,355	24,624	72,061	55,962	1,200	1,671	2,645	1,50,923	Away	

ज ज-6: पेय जल के मुख्य स्रोत और उनकी स्थिति के अनुसार परिवार
HH-6: HOUSEHOLDS BY MAIN SOURCE OF DRINKING WATER AND LOCATION

पेय जल के स्रोत की स्थिति	परिवारों की कुल संख्या/ Total number of households	पेय जल के मुख्य स्रोत/Main Source of Drinking Water											Location of source of drinking water
		नल का पानी उपचारित स्रोत से/ Tapwater from treated source	नल का पानी अनुपचारित स्रोत से/ Tapwater from un-treated source	ढका कुआँ/ Covered well	बिना ढका कुआँ/ Un-covered well	हैण्ड पम्प/ Handpump	ट्यूबवेल/ बोरहोल/ Tubewell/ Borehole	झरना/ Spring	नदी/नहर/ River/Canal	टैंक/ तालाब/ झील/ Tank/ Pond/ Lake	अन्य स्रोत/ Other sources		
1	2	3	4	5	6	7	8	9	10	11	12	1	
राज्य - कर्नाटक 29/STATE - KARNATAKA 29													
योग/Total													
कुल	1,31,79,911	54,32,724	32,74,240	1,31,305	10,51,685	7,29,630	21,01,712	42,476	1,07,435	1,24,772	1,83,932	Total	
परिसर के अन्दर	58,59,220	36,33,255	9,25,455	68,784	5,29,326	50,661	6,51,739	0	0	0	0	Within the premises	
परिसर के निकट	49,19,991	13,55,708	18,06,626	32,013	2,63,702	3,23,116	9,26,063	25,037	61,405	52,627	73,694	Near the premises	
दूर	24,00,700	4,43,761	5,42,159	30,508	2,58,657	3,55,853	5,23,910	17,439	46,030	72,145	1,10,238	Away	
ग्रामीण/Rural													
कुल	78,64,196	17,97,502	26,34,613	79,637	8,55,626	6,62,370	15,39,109	36,216	86,262	1,06,694	66,167	Total	
परिसर के अन्दर	20,91,969	7,16,752	6,28,306	30,476	3,81,386	36,808	2,98,241	0	0	0	0	Within the premises	
परिसर के निकट	38,22,737	7,95,229	15,40,160	25,448	2,36,692	3,00,076	7,95,747	19,384	42,623	40,779	26,599	Near the premises	
दूर	19,49,490	2,85,521	4,66,147	23,713	2,37,548	3,25,486	4,45,121	16,832	43,639	65,915	39,568	Away	
नगरीय/Urban													
कुल	53,15,715	36,35,222	6,39,627	51,668	1,96,059	67,260	5,62,603	6,260	21,173	18,078	1,17,765	Total	
परिसर के अन्दर	37,67,251	29,16,503	2,97,149	38,308	1,47,940	13,853	3,53,498	0	0	0	0	Within the premises	
परिसर के निकट	10,97,254	5,60,479	2,66,466	6,565	27,010	23,040	1,30,316	5,653	18,782	11,848	47,095	Near the premises	
दूर	4,51,210	1,58,240	76,012	6,795	21,109	30,367	78,789	607	2,391	6,230	70,670	Away	

ज ज-6: पेय जल के मुख्य स्रोत और उनकी स्थिति के अनुसार परिवार
HH-6: HOUSEHOLDS BY MAIN SOURCE OF DRINKING WATER AND LOCATION

पेय जल के स्रोत की स्थिति	परिवारों की कुल संख्या/ Total number of households	पेय जल के मुख्य स्रोत/Main Source of Drinking Water										Location of source of drinking water
		नल का पानी उपचारित स्रोत से/ Tapwater from treated source	नल का पानी अनुपचारित स्रोत से/ Tapwater from un-treated source	ढका कुआँ/ Covered well	बिना ढका कुआँ/ Un-covered well	हैण्ड पम्प/ Handpump	ट्यूबवेल/ Tubewell/ Borehole	झरना/ Spring	नदी/नहर/ River/Canal	टैंक/ तालाब/ झील/ Tank/ Pond/ Lake	अन्य स्रोत/ Other sources	
1	2	3	4	5	6	7	8	9	10	11	12	1
राज्य - गोवा 30/STATE - GOA 30												
योग/Total												
कुल	3,22,813	2,64,864	10,830	12,842	22,965	251	855	3,971	1,075	1,125	4,035	Total
परिसर के अन्दर	2,57,344	2,31,889	6,533	8,309	9,988	182	443	0	0	0	0	Within the premises
परिसर के निकट	49,955	28,168	3,631	3,303	8,944	37	266	1,754	535	549	2,768	Near the premises
दूर	15,514	4,807	666	1,230	4,033	32	146	2,217	540	576	1,267	Away
ग्रामीण/Rural												
कुल	1,24,674	90,862	6,171	6,078	13,789	122	536	3,451	879	814	1,972	Total
परिसर के अन्दर	88,812	75,356	3,567	3,719	5,840	90	240	0	0	0	0	Within the premises
परिसर के निकट	25,686	13,094	2,231	1,640	5,132	14	188	1,484	397	295	1,211	Near the premises
दूर	10,176	2,412	373	719	2,817	18	108	1,967	482	519	761	Away
नगरीय/Urban												
कुल	1,98,139	1,74,002	4,659	6,764	9,176	129	319	520	196	311	2,063	Total
परिसर के अन्दर	1,68,532	1,56,533	2,966	4,590	4,148	92	203	0	0	0	0	Within the premises
परिसर के निकट	24,269	15,074	1,400	1,663	3,812	23	78	270	138	254	1,557	Near the premises
दूर	5,338	2,395	293	511	1,216	14	38	250	58	57	506	Away

ज ज-6: पेय जल के मुख्य स्रोत और उनकी स्थिति के अनुसार परिवार
HH-6: HOUSEHOLDS BY MAIN SOURCE OF DRINKING WATER AND LOCATION

पेय जल के स्रोत की स्थिति	परिवारों की कुल संख्या/ Total number of households	पेय जल के मुख्य स्रोत/Main Source of Drinking Water											Location of source of drinking water
		नल का पानी उपचारित स्रोत से/ Tapwater from treated source	नल का पानी अनुपचारित स्रोत से/ Tapwater from un-treated source	ढका कुआँ/ Covered well	बिना ढका कुआँ/ Un-covered well	हैण्ड पम्प/ Handpump	ट्यूबवेल/ Tubewell/ Borehole	झरना/ Spring	नदी/नहर/ River/Canal	टैंक/ तालाब/ झील/ Tank/ Pond/ Lake	अन्य स्रोत/ Other sources		
1	2	3	4	5	6	7	8	9	10	11	12	1	
संघ राज्यक्षेत्र - लक्षद्वीप 31/UNION TERRITORY - LAKSHADWEEP 31													
योग/Total													
कुल	10,703	976	1,192	736	6,942	266	5	0	1	38	547	Total	
परिसर के अन्दर	8,956	676	1,114	490	6,579	92	5	0	0	0	0	Within the premises	
परिसर के निकट	1,534	259	71	214	262	164	0	0	1	38	525	Near the premises	
दूर	213	41	7	32	101	10	0	0	0	0	22	Away	
ग्रामीण/Rural													
कुल	2,523	19	764	11	1,279	4	1	0	0	1	444	Total	
परिसर के अन्दर	2,012	17	741	11	1,238	4	1	0	0	0	0	Within the premises	
परिसर के निकट	503	2	22	0	35	0	0	0	0	1	443	Near the premises	
दूर	8	0	1	0	6	0	0	0	0	0	1	Away	
नगरीय/Urban													
कुल	8,180	957	428	725	5,663	262	4	0	1	37	103	Total	
परिसर के अन्दर	6,944	659	373	479	5,341	88	4	0	0	0	0	Within the premises	
परिसर के निकट	1,031	257	49	214	227	164	0	0	1	37	82	Near the premises	
दूर	205	41	6	32	95	10	0	0	0	0	21	Away	

ज ज-6: पेय जल के मुख्य स्रोत और उनकी स्थिति के अनुसार परिवार
HH-6: HOUSEHOLDS BY MAIN SOURCE OF DRINKING WATER AND LOCATION

पेय जल के स्रोत की स्थिति	परिवारों की कुल संख्या/ Total number of households	पेय जल के मुख्य स्रोत/Main Source of Drinking Water										Location of source of drinking water
		नल का पानी उपचारित स्रोत से/ Tapwater from treated source	नल का पानी अनुपचारित स्रोत से/ Tapwater from un-treated source	ढका कुआँ/ Covered well	बिना ढका कुआँ/ Un-covered well	हैण्ड पम्प/ Handpump	ट्यूबवेल/ Tubewell/ Borehole	झरना/ Spring	नदी/नहर/ River/Canal	टैंक/ तालाब/ झील/ Tank/ Pond/ Lake	अन्य स्रोत/ Other sources	
1	2	3	4	5	6	7	8	9	10	11	12	1
राज्य - केरल 32/STATE - KERALA 32												
योग/Total												
कुल	77,16,370	18,02,341	4,61,372	11,29,397	36,57,463	38,402	2,85,394	1,08,527	15,215	55,793	1,62,466	Total
परिसर के अन्दर	59,99,089	13,33,247	3,33,548	10,06,387	30,43,034	30,880	2,51,993	0	0	0	0	Within the premises
परिसर के निकट	10,86,145	3,25,033	84,990	80,776	3,87,487	4,820	22,276	50,271	9,759	35,150	85,583	Near the premises
दूर	6,31,136	1,44,061	42,834	42,234	2,26,942	2,702	11,125	58,256	5,456	20,643	76,883	Away
ग्रामीण/Rural												
कुल	40,95,674	7,03,434	2,98,264	5,85,003	20,69,520	15,427	1,43,090	1,05,713	14,533	49,565	1,11,125	Total
परिसर के अन्दर	29,84,553	4,77,694	2,06,289	5,08,910	16,59,008	10,922	1,21,730	0	0	0	0	Within the premises
परिसर के निकट	6,69,198	1,51,590	59,062	47,725	2,50,115	2,790	13,867	48,374	9,189	30,784	55,702	Near the premises
दूर	4,41,923	74,150	32,913	28,368	1,60,397	1,715	7,493	57,339	5,344	18,781	55,423	Away
नगरीय/Urban												
कुल	36,20,696	10,98,907	1,63,108	5,44,394	15,87,943	22,975	1,42,304	2,814	682	6,228	51,341	Total
परिसर के अन्दर	30,14,536	8,55,553	1,27,259	4,97,477	13,84,026	19,958	1,30,263	0	0	0	0	Within the premises
परिसर के निकट	4,16,947	1,73,443	25,928	33,051	1,37,372	2,030	8,409	1,897	570	4,366	29,881	Near the premises
दूर	1,89,213	69,911	9,921	13,866	66,545	987	3,632	917	112	1,862	21,460	Away

ज ज-6: पेय जल के मुख्य स्रोत और उनकी स्थिति के अनुसार परिवार
HH-6: HOUSEHOLDS BY MAIN SOURCE OF DRINKING WATER AND LOCATION

पेय जल के स्रोत की स्थिति	परिवारों की कुल संख्या/ Total number of households	पेय जल के मुख्य स्रोत/Main Source of Drinking Water										Location of source of drinking water
		नल का पानी उपचारित स्रोत से/ Tapwater from treated source	नल का पानी अनुपचारित स्रोत से/ Tapwater from un-treated source	ढका कुआँ/ Covered well	बिना ढका कुआँ/ Un-covered well	हैण्ड पम्प/ Handpump	ट्यूबवेल/ Tubewell/ Borehole	झरना/ Spring	नदी/नहर/ River/Canal	टैंक/ तालाब/ झील/ Tank/ Pond/ Lake	अन्य स्रोत/ Other sources	
1	2	3	4	5	6	7	8	9	10	11	12	1
राज्य - तमिलनाडु 33/STATE - TAMIL NADU 33												
योग/Total												
कुल	1,84,93,003	1,03,24,017	44,28,589	2,28,261	7,10,033	8,53,362	15,07,857	41,088	40,405	91,902	2,67,489	Total
परिसर के अन्दर	64,50,541	44,51,822	8,30,361	88,411	1,33,017	2,37,251	7,09,679	0	0	0	0	Within the premises
परिसर के निकट	1,07,44,728	54,47,975	33,22,803	1,06,277	4,45,145	4,85,736	6,70,728	26,360	27,882	40,649	1,71,173	Near the premises
दूर	12,97,734	4,24,220	2,75,425	33,573	1,31,871	1,30,375	1,27,450	14,728	12,523	51,253	96,316	Away
ग्रामीण/Rural												
कुल	95,63,899	44,05,123	31,76,059	85,417	4,65,582	5,00,134	7,35,568	23,819	24,881	84,545	62,771	Total
परिसर के अन्दर	16,25,884	8,48,962	4,04,964	19,312	48,480	95,809	2,08,357	0	0	0	0	Within the premises
परिसर के निकट	71,51,224	33,29,228	25,80,028	50,990	3,18,978	3,11,827	4,56,292	11,953	15,048	36,746	40,134	Near the premises
दूर	7,86,791	2,26,933	1,91,067	15,115	98,124	92,498	70,919	11,866	9,833	47,799	22,637	Away
नगरीय/Urban												
कुल	89,29,104	59,18,894	12,52,530	1,42,844	2,44,451	3,53,228	7,72,289	17,269	15,524	7,357	2,04,718	Total
परिसर के अन्दर	48,24,657	36,02,860	4,25,397	69,099	84,537	1,41,442	5,01,322	0	0	0	0	Within the premises
परिसर के निकट	35,93,504	21,18,747	7,42,775	55,287	1,26,167	1,73,909	2,14,436	14,407	12,834	3,903	1,31,039	Near the premises
दूर	5,10,943	1,97,287	84,358	18,458	33,747	37,877	56,531	2,862	2,690	3,454	73,679	Away

ज ज-6: पेय जल के मुख्य स्रोत और उनकी स्थिति के अनुसार परिवार
HH-6: HOUSEHOLDS BY MAIN SOURCE OF DRINKING WATER AND LOCATION

पेय जल के स्रोत की स्थिति	परिवारों की कुल संख्या/ Total number of households	पेय जल के मुख्य स्रोत/Main Source of Drinking Water											Location of source of drinking water
		नल का पानी उपचारित स्रोत से/ Tapwater from treated source	नल का पानी अनुपचारित स्रोत से/ Tapwater from un-treated source	ढका कुआँ/ Covered well	बिना ढका कुआँ/ Un-covered well	हैण्ड पम्प/ Handpump	ट्यूबवेल/ Tubewell/ Borehole	झरना/ Spring	नदी/नहर/ River/Canal	टैंक/ तालाब/ झील/ Tank/ Pond/ Lake	अन्य स्रोत/ Other sources		
		3	4	5	6	7	8	9	10	11	12	1	
संघ राज्यक्षेत्र - पुडुचेरी 34/UNION TERRITORY - PUDUCHERRY 34													
योग/Total													
कुल	3,01,276	2,73,573	13,453	351	5,336	3,483	4,163	56	13	10	838	Total	
परिसर के अन्दर	2,33,153	2,14,600	8,261	291	4,999	1,794	3,208	0	0	0	0	Within the premises	
परिसर के निकट	64,688	56,539	4,765	49	310	1,584	828	54	13	9	537	Near the premises	
दूर	3,435	2,434	427	11	27	105	127	2	0	1	301	Away	
ग्रामीण/Rural													
कुल	95,133	84,332	6,086	80	21	2,443	1,894	17	3	1	256	Total	
परिसर के अन्दर	57,764	51,865	3,066	54	11	1,328	1,440	0	0	0	0	Within the premises	
परिसर के निकट	35,407	31,103	2,684	20	9	1,041	399	16	3	0	132	Near the premises	
दूर	1,962	1,364	336	6	1	74	55	1	0	1	124	Away	
नगरीय/Urban													
कुल	2,06,143	1,89,241	7,367	271	5,315	1,040	2,269	39	10	9	582	Total	
परिसर के अन्दर	1,75,389	1,62,735	5,195	237	4,988	466	1,768	0	0	0	0	Within the premises	
परिसर के निकट	29,281	25,436	2,081	29	301	543	429	38	10	9	405	Near the premises	
दूर	1,473	1,070	91	5	26	31	72	1	0	0	177	Away	

ज ज-6: पेय जल के मुख्य स्रोत और उनकी स्थिति के अनुसार परिवार
HH-6: HOUSEHOLDS BY MAIN SOURCE OF DRINKING WATER AND LOCATION

पेय जल के स्रोत की स्थिति	परिवारों की कुल संख्या/ Total number of households	पेय जल के मुख्य स्रोत/Main Source of Drinking Water											Location of source of drinking water
		नल का पानी उपचारित स्रोत से/ Tapwater from treated source	नल का पानी अनुपचारित स्रोत से/ Tapwater from un-treated source	ढका कुआँ/ Covered well	बिना ढका कुआँ/ Un-covered well	हैण्ड पम्प/ Handpump	ट्यूबवेल/ Tubewell/ Borehole	झरना/ Spring	नदी/नहर/ River/Canal	टैंक/ तालाब/ झील/ Tank/ Pond/ Lake	अन्य स्रोत/ Other sources		
		3	4	5	6	7	8	9	10	11	12	1	
संघ राज्यक्षेत्र - अण्डमान और निकोबार द्वीप समूह 35/UNION TERRITORY - ANDAMAN & NICOBAR ISLANDS 35													
						योग/Total							
						ग्रामीण/Rural							
						नगरीय/Urban							
कुल	93,376	64,286	15,089	647	6,194	15	482	1,091	2,405	1,374	1,793	Total	
परिसर के अन्दर	56,615	47,587	6,902	182	1,668	8	268	0	0	0	0	Within the premises	
परिसर के निकट	25,198	12,870	6,632	187	2,354	7	119	441	1,479	725	384	Near the premises	
दूर	11,563	3,829	1,555	278	2,172	0	95	650	926	649	1,409	Away	
कुल	59,030	32,461	13,275	582	5,894	12	440	1,086	2,372	1,244	1,664	Total	
परिसर के अन्दर	27,814	20,112	5,629	170	1,640	5	258	0	0	0	0	Within the premises	
परिसर के निकट	20,810	9,162	6,224	157	2,291	7	107	436	1,446	656	324	Near the premises	
दूर	10,406	3,187	1,422	255	1,963	0	75	650	926	588	1,340	Away	
कुल	34,346	31,825	1,814	65	300	3	42	5	33	130	129	Total	
परिसर के अन्दर	28,801	27,475	1,273	12	28	3	10	0	0	0	0	Within the premises	
परिसर के निकट	4,388	3,708	408	30	63	0	12	5	33	69	60	Near the premises	
दूर	1,157	642	133	23	209	0	20	0	0	61	69	Away	

सारणी के बारे में

जज-7: प्रकाश के मुख्य स्रोत के अनुसार परिवार

प्रस्तुतीकरण का स्तर: भारत/राज्य/जिला/तहसील/नगर
2001 की जनगणना की तदनुसूची सारणी: ज-9

इस सारणी में परिवारों द्वारा उपयोग किए जा रहे प्रकाश के विभिन्न प्रकार के स्रोतों के अनुसार परिवारों का वितरण दिया गया है। इसके अतिरिक्त ऐसे परिवार जो किसी प्रकार के प्रकाश के स्रोत का उपयोग नहीं करते हैं, उन्हें भी सारणी में दर्शाया गया है। इस संबंध में यह उल्लेखनीय है कि कोई परिवार प्रकाश के एक स्रोत से अधिक स्रोतों का परिवार में उपयोग कर सकता है किन्तु वर्ष के दौरान अधिक समय तक जिस प्रकाश के स्रोत का उपयोग किया गया है उसे आंकड़ा संग्रहण के लिए माना गया था। इस सारणी में आंकड़े योग, ग्रामीण और नगरीय क्षेत्र के लिए अलग-अलग दिए गए हैं।

तहसील और नगर स्तर के आंकड़े केवल इलेक्ट्रॉनिक फॉर्मेट में उपलब्ध होंगे।

About the Table

HH-7: Households by main source of lighting

Level of presentation: India/State/District/Tahsil/Town
Corresponding Table of 2001 Census: H-9

This table gives the distribution of households by the various types of lighting source used by them. Besides, such households, which do not use any source of lighting, are also shown in the table. In this connection it may be mentioned that a household may use more than one source of lighting in the household but the source of lighting used by the households during the greater part of the year was considered for the collection of data. The data in this table are presented separately for total, rural and urban areas.

Tahsil and town level data will be available only in electronic format.

ज ज-7: प्रकाश के मुख्य स्रोत के अनुसार परिवार
HH-7: HOUSEHOLDS BY MAIN SOURCE OF LIGHTING

योग ग्रामीण नगरीय	परिवारों की कुल संख्या/ Total number of households	प्रकाश के मुख्य स्रोत/Main Source of lighting								Total Rural Urban					
		विजली/ Electricity	मिट्टी का तेल/ Kerosene	सौर ऊर्जा/ Solar energy	अन्य तेल/ Other oil	अन्य कोई/ Any other	प्रकाश रहित/ No lighting	1	2		3	4	5	6	7
भारत/INDIA															
राज्य - जम्मू और कश्मीर 01/STATE - JAMMU & KASHMIR 01															
योग	24,66,92,667	16,58,97,294	7,75,45,034	10,86,893	5,05,571	4,93,291	11,64,584	Total							
ग्रामीण	16,78,26,730	9,28,08,038	7,24,35,303	9,16,203	4,07,919	3,61,507	8,97,760	Rural							
नगरीय	7,88,65,937	7,30,89,256	51,09,731	1,70,690	97,652	1,31,784	2,66,824	Urban							
राज्य - हिमाचल प्रदेश 02/STATE - HIMACHAL PRADESH 02															
योग	20,15,088	17,15,557	1,95,290	20,813	4,285	39,778	39,365	Total							
ग्रामीण	14,97,920	12,08,527	1,89,124	20,260	3,969	37,710	38,330	Rural							
नगरीय	5,17,168	5,07,030	6,166	553	316	2,068	1,035	Urban							
राज्य - पंजाब 03/STATE - PUNJAB 03															
योग	54,09,699	52,25,793	1,17,302	5,754	8,799	14,855	37,196	Total							
ग्रामीण	33,15,632	31,66,394	96,149	4,431	6,832	11,302	30,524	Rural							
नगरीय	20,94,067	20,59,399	21,153	1,323	1,967	3,553	6,672	Urban							

टिप्पणी/Note :

1. मणिपुर के सेनापति जिले के पाओमाटा, माओ माराम और पुरल उपखण्डों के आंकड़े शामिल नहीं हैं। 1. Excludes figures of Paomata, Mao maram and Purul sub-divisions of Senapati district of Manipur.
2. पश्चिम बंगाल के पश्चिम मेदिनीपुर जिले के 260 ग्रामों के आंकड़े शामिल नहीं हैं। 2. Excludes figures of 260 villages of Paschim Medinipur district of West Bengal.
3. छत्तीसगढ़ के दक्षिण बस्तर दन्तेवाड़ा जिले के 70 ग्रामों एवं बीजापुर जिले के 33 ग्रामों के आंकड़े शामिल नहीं हैं। 3. Excludes figures of 70 villages of Dakshin Bastar Dantewada district and 33 villages of Bijapur district of Chhattisgarh.

ज ज-7: प्रकाश के मुख्य स्रोत के अनुसार परिवार
HH-7: HOUSEHOLDS BY MAIN SOURCE OF LIGHTING

योग ग्रामीण नगरीय	परिवारों की कुल संख्या/ Total number of households	प्रकाश के मुख्य स्रोत/Main Source of lighting								Total Rural Urban					
		विजली/ Electricity	मिट्टी का तेल/ Kerosene	सौर ऊर्जा/ Solar energy	अन्य तेल/ Other oil	अन्य कोई/ Any other	प्रकाश रहित/ No lighting	1	2		3	4	5	6	7
संघ राज्यक्षेत्र - चण्डीगढ़ 04/UNION TERRITORY - CHANDIGARH 04															
योग	2,35,061	2,31,204	2,783	182	130	231	531	Total							
ग्रामीण	6,785	6,603	162	1	6	6	7	Rural							
नगरीय	2,28,276	2,24,601	2,621	181	124	225	524	Urban							
राज्य - उत्तराखण्ड 05/STATE - UTTARAKHAND 05															
योग	19,97,068	17,38,175	2,21,206	24,267	3,158	3,880	6,382	Total							
ग्रामीण	14,04,845	11,66,756	2,04,149	23,789	2,691	2,750	4,710	Rural							
नगरीय	5,92,223	5,71,419	17,057	478	467	1,130	1,672	Urban							
राज्य - हरियाणा 06/STATE - HARYANA 06															
योग	47,17,954	42,70,297	3,83,378	7,511	11,859	21,995	22,914	Total							
ग्रामीण	29,66,053	25,85,338	3,35,860	5,632	9,137	14,591	15,495	Rural							
नगरीय	17,51,901	16,84,959	47,518	1,879	2,722	7,404	7,419	Urban							
संघ राज्यक्षेत्र - रा.रा.क्षे. दिल्ली 07/UNION TERRITORY - NCT OF DELHI 07															
योग	33,40,538	33,10,809	21,730	1,621	904	3,027	2,447	Total							
ग्रामीण	79,115	77,366	1,136	65	133	246	169	Rural							
नगरीय	32,61,423	32,33,443	20,594	1,556	771	2,781	2,278	Urban							
राज्य - राजस्थान 08/STATE - RAJASTHAN 08															
योग	1,25,81,303	84,30,040	38,88,705	78,212	40,839	38,122	1,05,385	Total							
ग्रामीण	94,90,363	55,28,360	37,29,431	75,583	36,127	29,467	91,395	Rural							
नगरीय	30,90,940	29,01,680	1,59,274	2,629	4,712	8,655	13,990	Urban							

ज ज-7: प्रकाश के मुख्य स्रोत के अनुसार परिवार
HH-7: HOUSEHOLDS BY MAIN SOURCE OF LIGHTING

योग ग्रामीण नगरीय	परिवारों की कुल संख्या/ Total number of households	प्रकाश के मुख्य स्रोत/Main Source of lighting								Total Rural Urban					
		विजली/ Electricity	मिट्टी का तेल/ Kerosene	सौर ऊर्जा/ Solar energy	अन्य तेल/ Other oil	अन्य कोई/ Any other	प्रकाश रहित/ No lighting	1	2		3	4	5	6	7
राज्य - उत्तर प्रदेश 09/STATE - UTTAR PRADESH 09															
योग	3,29,24,266	1,21,20,231	2,03,94,022	1,56,837	90,636	95,304	67,236	Total							
ग्रामीण	2,54,75,071	60,54,978	1,91,11,021	1,41,108	72,589	59,296	36,079	Rural							
नगरीय	74,49,195	60,65,253	12,83,001	15,729	18,047	36,008	31,157	Urban							
राज्य - बिहार 10/STATE - BIHAR 10															
योग	1,89,40,629	30,98,435	1,56,12,491	1,09,389	56,234	49,040	15,040	Total							
ग्रामीण	1,69,26,958	17,54,673	1,49,63,756	1,04,118	50,421	43,027	10,963	Rural							
नगरीय	20,13,671	13,43,762	6,48,735	5,271	5,813	6,013	4,077	Urban							
राज्य - सिक्किम 11/STATE - SIKKIM 11															
योग	1,28,131	1,18,578	8,388	305	127	83	650	Total							
ग्रामीण	92,370	83,277	8,075	293	116	82	527	Rural							
नगरीय	35,761	35,301	313	12	11	1	123	Urban							
राज्य - अरुणाचल प्रदेश 12/STATE - ARUNACHAL PRADESH 12															
योग	2,61,614	1,71,821	48,300	7,597	838	5,502	27,556	Total							
ग्रामीण	1,95,723	1,08,550	46,175	7,553	767	5,357	27,321	Rural							
नगरीय	65,891	63,271	2,125	44	71	145	235	Urban							
राज्य - नागालैंड 13/STATE - NAGALAND 13															
योग	3,99,965	3,26,405	62,490	1,257	881	4,451	4,481	Total							
ग्रामीण	2,84,911	2,14,319	60,106	1,163	783	4,309	4,231	Rural							
नगरीय	1,15,054	1,12,086	2,384	94	98	142	250	Urban							

ज ज-7: प्रकाश के मुख्य स्रोत के अनुसार परिवार
HH-7: HOUSEHOLDS BY MAIN SOURCE OF LIGHTING

योग ग्रामीण नगरीय	परिवारों की कुल संख्या/ Total number of households	प्रकाश के मुख्य स्रोत/Main Source of lighting								Total Rural Urban
		विजली/ Electricity	मिट्टी का तेल/ Kerosene	सौर ऊर्जा/ Solar energy	अन्य तेल/ Other oil	अन्य कोई/ Any other	प्रकाश रहित/ No lighting	1	8	
1	2	3	4	5	6	7	8	1	8	1
राज्य - मणिपुर 14/STATE - MANIPUR 14										
योग	5,07,152	3,46,635	1,27,427	9,740	2,055	18,216	3,079	Total	3,079	Total
ग्रामीण	3,35,752	2,05,444	1,08,164	9,031	1,531	9,296	2,286	Rural	2,286	Rural
नगरीय	1,71,400	1,41,191	19,263	709	524	8,920	793	Urban	793	Urban
राज्य - मिज़ोरम 15/STATE - MIZORAM 15										
योग	2,21,077	1,86,155	29,903	2,936	753	706	624	Total	624	Total
ग्रामीण	1,04,874	72,138	28,159	2,872	644	561	500	Rural	500	Rural
नगरीय	1,16,203	1,14,017	1,744	64	109	145	124	Urban	124	Urban
राज्य - त्रिपुरा 16/STATE - TRIPURA 16										
योग	8,42,781	5,76,787	2,45,373	15,868	1,798	349	2,606	Total	2,606	Total
ग्रामीण	6,07,779	3,61,573	2,28,953	13,368	1,470	268	2,147	Rural	2,147	Rural
नगरीय	2,35,002	2,15,214	16,420	2,500	328	81	459	Urban	459	Urban
राज्य - मेघालय 17/STATE - MEGHALAYA 17										
योग	5,38,299	3,27,958	1,99,046	4,302	1,542	1,302	4,149	Total	4,149	Total
ग्रामीण	4,22,197	2,17,739	1,93,949	4,224	1,401	1,116	3,768	Rural	3,768	Rural
नगरीय	1,16,102	1,10,219	5,097	78	141	186	381	Urban	381	Urban
राज्य - असम 18/STATE - ASSAM 18										
योग	63,67,295	23,58,900	39,33,309	49,218	8,482	4,266	13,120	Total	13,120	Total
ग्रामीण	53,74,553	15,24,221	37,82,653	46,529	7,465	3,464	10,221	Rural	10,221	Rural
नगरीय	9,92,742	8,34,679	1,50,656	2,689	1,017	802	2,899	Urban	2,899	Urban

ज ज-7: प्रकाश के मुख्य स्रोत के अनुसार परिवार
HH-7: HOUSEHOLDS BY MAIN SOURCE OF LIGHTING

योग ग्रामीण नगरीय	परिवारों की कुल संख्या/ Total number of households	प्रकाश के मुख्य स्रोत/Main Source of lighting								Total Rural Urban					
		विजली/ Electricity	मिट्टी का तेल/ Kerosene	सौर ऊर्जा/ Solar energy	अन्य तेल/ Other oil	अन्य कोई/ Any other	प्रकाश रहित/ No lighting	1	2		3	4	5	6	7
राज्य - पश्चिम बंगाल 19/STATE - WEST BENGAL 19															
योग	2,00,67,299	1,09,35,123	87,35,299	2,38,571	42,440	18,305	97,561	Total							
ग्रामीण	1,37,17,186	55,29,496	79,27,731	1,60,497	29,974	10,168	59,320	Rural							
नगरीय	63,50,113	54,05,627	8,07,568	78,074	12,466	8,137	38,241	Urban							
राज्य - झारखण्ड 20/STATE - JHARKHAND 20															
योग	61,81,607	28,29,867	32,84,079	44,919	13,634	5,258	3,850	Total							
ग्रामीण	46,85,965	15,14,050	31,13,279	41,723	11,258	3,574	2,081	Rural							
नगरीय	14,95,642	13,15,817	1,70,800	3,196	2,376	1,684	1,769	Urban							
राज्य - ओडिशा 21/STATE - ODISHA 21															
योग	96,61,085	41,55,886	53,45,570	34,216	10,081	10,678	1,04,654	Total							
ग्रामीण	81,44,012	28,95,252	51,13,827	31,870	8,464	8,696	85,903	Rural							
नगरीय	15,17,073	12,60,634	2,31,743	2,346	1,617	1,982	18,751	Urban							
राज्य - छत्तीसगढ़ 22/STATE - CHHATTISGARH 22															
योग	56,22,850	42,31,941	13,06,320	49,798	10,463	7,690	16,638	Total							
ग्रामीण	43,84,112	30,70,879	12,35,592	48,935	8,554	6,499	13,653	Rural							
नगरीय	12,38,738	11,61,062	70,728	863	1,909	1,191	2,985	Urban							
राज्य - मध्यप्रदेश 23/STATE - MADHYA PRADESH 23															
योग	1,49,67,597	1,00,44,644	48,01,602	40,089	31,203	16,021	34,038	Total							
ग्रामीण	1,11,22,365	64,79,144	45,46,696	36,275	24,901	10,545	24,804	Rural							
नगरीय	38,45,232	35,65,500	2,54,906	3,814	6,302	5,476	9,234	Urban							

ज ज-7: प्रकाश के मुख्य स्रोत के अनुसार परिवार
HH-7: HOUSEHOLDS BY MAIN SOURCE OF LIGHTING

योग ग्रामीण नगरीय	परिवारों की कुल संख्या/ Total number of households	प्रकाश के मुख्य स्रोत/Main Source of lighting								Total Rural Urban					
		विजली/ Electricity	मिट्टी का तेल/ Kerosene	सौर ऊर्जा/ Solar energy	अन्य तेल/ Other oil	अन्य कोई/ Any other	प्रकाश रहित/ No lighting	1	2		3	4	5	6	7
राज्य - गुजरात 24/STATE - GUJARAT 24															
योग	1,21,81,718	1,10,13,214	9,83,813	16,016	26,155	25,617	1,16,903	Total							
ग्रामीण	67,65,403	57,49,271	8,69,255	13,874	20,963	19,747	92,293	Rural							
नगरीय	54,16,315	52,63,943	1,14,558	2,142	5,192	5,870	24,610	Urban							
संघ राज्यक्षेत्र - दमन और दीव 25/UNION TERRITORY - DAMAN & DIU 25															
योग	60,381	59,824	462	8	7	28	52	Total							
ग्रामीण	12,750	12,532	185	4	1	3	25	Rural							
नगरीय	47,631	47,292	277	4	6	25	27	Urban							
संघ राज्यक्षेत्र - दादरा और नागर हवेली 26/UNION TERRITORY - DADRA & NAGAR HAVELI 26															
योग	73,063	69,558	3,208	20	10	29	238	Total							
ग्रामीण	35,408	32,452	2,697	19	8	24	208	Rural							
नगरीय	37,655	37,106	511	1	2	5	30	Urban							
राज्य - महाराष्ट्र 27/STATE - MAHARASHTRA 27															
योग	2,38,30,580	2,00,04,164	34,46,376	57,589	39,630	67,710	2,15,111	Total							
ग्रामीण	1,30,16,652	96,05,299	31,07,049	48,506	32,422	51,490	1,71,886	Rural							
नगरीय	1,08,13,928	1,03,98,865	3,39,327	9,083	7,208	16,220	43,225	Urban							
राज्य - आन्ध्र प्रदेश 28/STATE - ANDHRA PRADESH 28															
योग	2,10,24,534	1,93,77,222	14,50,876	55,005	44,034	17,489	79,908	Total							
ग्रामीण	1,42,46,309	1,27,82,453	13,12,644	33,391	36,983	13,624	67,214	Rural							
नगरीय	67,78,225	65,94,769	1,38,232	21,614	7,051	3,865	12,694	Urban							

ज ज-7: प्रकाश के मुख्य स्रोत के अनुसार परिवार
HH-7: HOUSEHOLDS BY MAIN SOURCE OF LIGHTING

योग ग्रामीण नगरीय	परिवारों की कुल संख्या/ Total number of households	प्रकाश के मुख्य स्रोत/Main Source of lighting								Total Rural Urban
		विजली/ Electricity	मिट्टी का तेल/ Kerosene	सौर ऊर्जा/ Solar energy	अन्य तेल/ Other oil	अन्य कोई/ Any other	प्रकाश रहित/ No lighting	1	8	
1	2	3	4	5	6	7	8	1		
राज्य - कर्नाटक 29/STATE - KARNATAKA 29										
योग	1,31,79,911	1,19,45,467	11,28,659	25,080	18,188	8,753	53,764	Total		
ग्रामीण	78,64,196	68,19,812	9,65,641	19,187	13,426	5,244	40,886	Rural		
नगरीय	53,15,715	51,25,655	1,63,018	5,893	4,762	3,509	12,878	Urban		
राज्य - गोवा 30/STATE - GOA 30										
योग	3,22,813	3,12,761	7,797	576	150	256	1,273	Total		
ग्रामीण	1,24,674	1,19,208	4,287	269	80	55	775	Rural		
नगरीय	1,98,139	1,93,553	3,510	307	70	201	498	Urban		
संघ राज्यक्षेत्र - लक्षद्वीप 31/UNION TERRITORY - LAKSHADWEEP 31										
योग	10,703	10,669	22	4	0	5	3	Total		
ग्रामीण	2,523	2,517	5	0	0	1	0	Rural		
नगरीय	8,180	8,152	17	4	0	4	3	Urban		
राज्य - केरल 32/STATE - KERALA 32										
योग	77,16,370	72,84,706	4,04,513	13,523	6,754	3,966	2,908	Total		
ग्रामीण	40,95,674	37,72,137	3,04,225	10,997	4,156	2,447	1,712	Rural		
नगरीय	36,20,696	35,12,569	1,00,288	2,526	2,598	1,519	1,196	Urban		
राज्य - तमिलनाडु 33/STATE - TAMIL NADU 33										
योग	1,84,93,003	1,72,65,059	10,95,489	13,669	27,853	8,971	81,962	Total		
ग्रामीण	95,63,899	86,83,426	7,91,493	8,720	19,254	5,294	55,712	Rural		
नगरीय	89,29,104	85,81,633	3,03,996	4,949	8,599	3,677	26,250	Urban		

ज ज-7: प्रकाश के मुख्य स्रोत के अनुसार परिवार
HH-7: HOUSEHOLDS BY MAIN SOURCE OF LIGHTING

योग ग्रामीण नगरीय	परिवारों की कुल संख्या/ Total number of households	प्रकाश के मुख्य स्रोत/Main Source of lighting						प्रकाश रहित/ No lighting	Total Rural Urban
		विजली/ Electricity	मिट्टी का तेल/ Kerosene	सौर ऊर्जा/ Solar energy	अन्य तेल/ Other oil	अन्य कोई/ Any other	अन्य कोई/ Any other		
1	2	3	4	5	6	7	8	1	
संघ राज्यक्षेत्र - पुडुचेरी 34/UNION TERRITORY - PUDUCHERRY 34									
योग	3,01,276	2,94,205	6,162	30	199	43	637	Total	
ग्रामीण	95,133	91,105	3,387	22	113	22	484	Rural	
नगरीय	2,06,143	2,03,100	2,775	8	86	21	153	Urban	
संघ राज्यक्षेत्र - अण्डमान और निकोबार द्वीप समूह 35/UNION TERRITORY - ANDAMAN & NICOBAR ISLANDS 35									
योग	93,376	80,421	12,055	137	263	79	421	Total	
ग्रामीण	59,030	46,852	11,393	132	243	68	342	Rural	
नगरीय	34,346	33,569	662	5	20	11	79	Urban	

सारणी के बारे में

जज-8: शौचालय की सुविधा के प्रकार की उपलब्धता के अनुसार परिवार

प्रस्तुतीकरण का स्तर: भारत/राज्य/जिला/तहसील/नगर
2001 की जनगणना की तदनुसूची सारणी: ज- 10 (भाग)

इस सारणी में उपलब्ध उनके परिवारों में विभिन्न प्रकार के शौचालयों की सुविधा के अनुसार परिवारों का वितरण दिया गया है। परिवार का अर्थ इससे जुड़े भवनों से है। भवन में हमेशा परिवार की दीवार अथवा फेन्सिंग नहीं होती है। ऐसे मामलों में भूमि अथवा साझे का स्थान, जो भी स्थिति हो, जो परिवार को उपलब्ध है, को 'परिसर' माना जाए। शौचालय की सुविधा अलग से अथवा स्नान की जगह से जुड़ी हो सकती है। इस स्थिति में शौचालय और स्नानघर दोनों सुविधाएं उपलब्ध मानी जायेंगी। दो प्रकार के शौचालय, यथा साझा शौचालय और सार्वजनिक शौचालय सारणी में निर्दिष्ट हैं। यह नोट किया जाए कि अनेक परिवार साझा शौचालय का प्रयोग करते हैं। ऐसे सभी शौचालयों को सार्वजनिक शौचालय नहीं माना जा सकता है। साझा शौचालयों और सार्वजनिक शौचालयों में अन्तर का मुख्य बिन्दु यह है कि साझा शौचालय केवल संबंधित परिवारों के प्रयोग के लिए उपलब्ध होते हैं जबकि सार्वजनिक शौचालय वे हैं जो आम लोगों को भुगतान अथवा निःशुल्क उपलब्ध होते हैं। जब शौचालय सुविधा मुख्य भवन के बाहर हो किन्तु यह सुविधा इसके अहाते में हो तो उसे परिवार के अन्दर ही उपलब्ध माना जाएगा। परिवार को उपलब्ध शौचालय की सुविधा जो परिवार के अन्दर हो तो यह सारणी में तीन प्रकार की यथा प्लश/पोर प्लश, गड्डा और सर्विस शौचालय दर्शायी गयी है। सर्विस शौचालय इस सारणी में वे शौचालय हैं जहाँ से मानव मल-मूत्र मानव द्वारा हाथ से उठया जाता है अथवा पशु जैसे कि सूअर आदि द्वारा हटाया जाता है। ये आंकड़े योग, ग्रामीण और नगरीय क्षेत्रों के लिए अलग-अलग दिए गए हैं।

तहसील और नगर स्तर के आंकड़े केवल इलेक्ट्रॉनिक फार्मेट में उपलब्ध होंगे।

About the Table

HH-8: Households by availability of type of latrine facility

Level of presentation: India/State/District/Tahsil/Town
Corresponding Table of 2001 Census: H-10 (Part)

This table gives the distribution of households by the availability of different type latrine facilities within their premises. Premises means buildings attached to it. A building may not always have a compound wall or fencing. In such cases, the land or the common place as the case may be, that is available to the household may be treated as 'Premises'. The latrine facility may be exclusive or it may be combined with the place of bathing. In this situation, both the facility of latrine and bathroom will be treated as available. Two types of latrines, namely, common latrine and public latrine have been mentioned in the table. It may be noted that several households may be sharing a common latrine. All such common latrines cannot be treated as public latrines. The essential point of difference between a common latrine and a public latrine is that while a common latrine is available only for the exclusive use of the households concerned, a public latrine as accessible to any member of the public, either on payment or free. In case, the latrine facility is located outside the main house but within the compound of the building, it may be treated as available within the premises. The facility of latrine available to the households within the premises by three types viz., flush/pour flush, pit and service latrines is shown in the table. Service latrines in this table are such latrines from where human excreta is removed physically by human beings or animals such as pigs etc. The data are presented separately for total, rural and urban areas.

Tahsil and town level data will be available only in electronic format.

ज ज-8: शौचालय की सुविधा के प्रकार की उपलब्धता के अनुसार परिवार
HH-8: HOUSEHOLDS BY AVAILABILITY OF TYPE OF LATRINE FACILITY

योग ग्रामीण नगरीय	परिवारों की कुल संख्या/ Total number of households	परिवारों की संख्या जिनके पास शौचालय की सुविधा है/ Number of households having latrine facility within the premises	परिसर में शौचालय की सुविधा के प्रकार/Type of latrine facility within the premises							परिवारों की संख्या जिनके पास परिसर में शौचालय सुविधा नहीं है/ Number of households not having latrine facility within the premises	परिसर में शौचालय की सुविधा नहीं/ No latrine within premises		Total Rural Urban			
			फ्लश/पोर फ्लश/पौर Flush/pour flush latrine connected to	गड्ढा शौचालय/ Pit latrine	गड्ढा शौचालय/ सर्विस शौचालय/ Service Latrine	मल-मूत्र खुली नाली में बहाया जाता है/ Night soil disposed into open drain	मल-मूत्र द्वारा हटाया जाता है/ Night soil removed by human animal	मल-मूत्र हटाने के लिये जानवरों का उपयोग/ Night soil serviced by animal	सर्विस शौचालय/ Service Latrine		परिसर में शौचालय की सुविधा नहीं/ No latrine within premises	वैकल्पिक स्रोत/ Alternative source				
			पाइप सीवर प्रणाली/ Piped sewer system	सेप्टिक टैंक/ Septic tank	अन्य प्रणाली/ Other system	स्लैब के सहित/ हवादार उन्नत गड्ढा/ With slab/ ventilated improved pit	स्लैब रहित/ खुला गड्ढा/ Without slab/ open pit	मल-मूत्र द्वारा हटाया जाता है/ Night soil removed by human animal	मल-मूत्र द्वारा हटाया जाता है/ Night soil removed by human animal	मल-मूत्र हटाने के लिये जानवरों का उपयोग/ Night soil serviced by animal	वैकल्पिक स्रोत/ Alternative source	वैकल्पिक स्रोत/ Alternative source				
			1	2	3	4	5	6	7	8	9	10	11	12	13	14
भारत/INDIA																
योग	24,66,92,667	11,57,37,458	2,94,71,391	5,47,58,885	56,21,776	1,88,13,022	44,66,106	13,14,652	7,94,390	4,97,236	13,09,55,209	79,97,699	12,29,57,510	Total		
ग्रामीण	16,78,26,730	5,15,75,339	36,96,144	2,46,71,448	42,49,232	1,37,46,699	39,35,286	3,72,009	5,86,067	3,18,454	11,62,51,391	32,53,892	11,29,97,499	Rural		
नगरीय	7,88,65,937	6,41,62,119	2,57,75,247	3,00,87,437	13,72,544	50,66,323	5,30,820	9,42,643	2,08,323	1,78,782	1,47,03,818	47,43,807	99,60,011	Urban		
राज्य - जम्मू और कश्मीर 01/STATE - JAMMU & KASHMIR 01																
योग	20,15,088	10,31,297	2,00,545	3,57,275	1,07,171	66,218	44,057	64,479	1,78,443	13,109	9,83,791	55,181	9,28,610	Total		
ग्रामीण	14,97,920	5,78,924	69,817	1,61,159	79,610	50,165	37,913	10,312	1,60,770	9,178	9,18,996	45,904	8,73,092	Rural		
नगरीय	5,17,168	4,52,373	1,30,728	1,96,116	27,561	16,053	6,144	54,167	17,673	3,931	64,795	9,277	55,518	Urban		
राज्य - हिमाचल प्रदेश 02/STATE - HIMACHAL PRADESH 02																
योग	14,76,581	10,20,523	1,09,481	7,62,019	25,111	1,04,911	15,061	3,069	310	561	4,56,058	18,068	4,37,990	Total		
ग्रामीण	13,10,538	8,72,545	41,827	6,86,780	23,545	1,03,715	14,886	1,029	310	453	4,37,993	11,427	4,26,566	Rural		
नगरीय	1,66,043	1,47,978	67,654	75,239	1,566	1,196	175	2,040	0	108	18,065	6,641	11,424	Urban		
राज्य - पंजाब 03/STATE - PUNJAB 03																
योग	54,09,699	42,89,132	15,31,120	14,97,771	1,78,623	8,67,372	1,73,047	28,274	3,465	9,460	11,20,567	67,322	10,53,245	Total		
ग्रामीण	33,15,632	23,33,985	1,96,238	10,80,343	1,38,182	7,45,028	1,53,136	11,563	2,625	6,870	9,81,647	49,779	9,31,868	Rural		
नगरीय	20,94,067	19,55,147	13,34,882	4,17,428	40,441	1,22,344	19,911	16,711	840	2,590	1,38,920	17,543	1,21,377	Urban		

टिप्पणी/Note :

1. मणिपुर के सेनापति जिले के पाओमाटा, माओ मारम और पुरल उपखण्डों के आंकड़े शामिल नहीं हैं।/ 1. Excludes figures of Paomata, Mao maram and Purul sub-divisions of Senapati district of Manipur.
2. पश्चिम बंगाल के पश्चिम मेदिनीपुर जिले के 260 ग्रामों के आंकड़े शामिल नहीं हैं।/ 2. Excludes figures of 260 villages of Paschim Medinipur district of West Bengal.
3. छत्तीसगढ़ के दक्षिण बस्तर दन्तेवाड़ा जिले के 70 ग्रामों एवं बीजापुर जिले के 33 ग्रामों के आंकड़े शामिल नहीं हैं।/ 3. Excludes figures of 70 villages of Dakshin Bastar Dantewada district and 33 villages of Bijapur district of Chhattisgarh.

ज ज-8: शौचालय की सुविधा के प्रकार के अनुसार परिवार
HH-8: HOUSEHOLDS BY AVAILABILITY OF TYPE OF LATRINE FACILITY

योग ग्रामीण नगरीय	परिवारों की कुल संख्या/ Total number of households	परिवारों की संख्या जिनके पास शौचालय की सुविधा है/ Number of households having latrine facility within the premises	परिसर में शौचालय की सुविधा के प्रकार/Type of latrine facility within the premises														परिसर में शौचालय की सुविधा नहीं/ No latrine within premises	परिवारों की संख्या जिनके पास परिसर में शौचालय सुविधा नहीं है/ Number of households not having latrine facility within the premises	कुल Rural Urban
			फ्लश/पोर फ्लश पाइप सीवर प्रणाली/ Piped sewer system	सेप्टिक टैंक/ Septic tank	अन्य प्रणाली/ Other system	स्लेब के सहित/ हवादार उन्नत गड्ढा/ With slab/ ventilated improved pit	गड्ढा शौचालय/ Pit latrine	स्लेब रहित/ खुला गड्ढा/ Without slab/ open pit	खुली नाली में बहाया जाता है/ Night soil disposed into open drain	मल-मूत्र हत्या जाता है/ Night soil removed by human animal	सर्विस शौचालय/ Service Latrine	मल-मूत्र हटाने के लिये जानवरों का उपयोग/ Night soil serviced by animal	मल-मूत्र व्यक्ति द्वारा हटाया जाता है/ Night soil removed by human	10	11	12			
संघ राज्यक्षेत्र - चण्डीगढ़ 04/UNION TERRITORY - CHANDIGARH 04																			
योग	2,35,061	2,06,017	2,270	542	965	213	164	0	32	29,044	21,466	7,578	Total						
ग्रामीण	6,785	5,970	316	17	4	1	1	0	2	815	429	386	Rural						
नगरीय	2,28,276	2,00,047	1,954	525	961	212	163	0	30	28,229	21,037	7,192	Urban						
राज्य - उत्तराखण्ड 05/STATE - UTTARAKHAND 05																			
योग	19,97,068	13,13,561	7,98,799	28,314	2,25,509	11,541	6,730	4,701	2,562	6,83,507	22,832	6,60,675	Total						
ग्रामीण	14,04,845	7,59,392	4,84,522	21,318	1,88,964	9,352	1,870	3,451	2,094	6,45,453	12,743	6,32,710	Rural						
नगरीय	5,92,223	5,54,169	3,14,277	6,996	36,545	2,189	4,860	1,250	468	38,054	10,089	27,965	Urban						
राज्य - हरियाणा 06/STATE - HARYANA 06																			
योग	47,17,954	32,37,942	11,99,775	1,44,453	6,85,967	1,34,510	32,432	1,343	4,752	14,80,012	72,072	14,07,940	Total						
ग्रामीण	29,66,053	16,63,159	7,83,488	1,09,821	5,67,134	1,18,167	6,252	658	2,591	13,02,894	48,691	12,54,203	Rural						
नगरीय	17,51,901	15,74,783	4,16,287	34,632	1,18,833	16,343	26,180	685	2,161	1,77,118	23,381	1,53,737	Urban						
संघ राज्यक्षेत्र - रा.श.क्ष. दिल्ली 07/UNION TERRITORY - NCT OF DELHI 07																			
योग	33,40,538	29,90,741	19,79,839	8,50,831	31,092	54,151	5,188	68,424	583	3,49,797	2,40,448	1,09,349	Total						
ग्रामीण	79,115	60,355	8,252	46,351	793	3,961	152	773	0	18,760	8,076	10,684	Rural						
नगरीय	32,61,423	29,30,386	19,71,587	8,04,480	30,299	50,190	5,036	67,651	583	3,31,037	2,32,372	98,665	Urban						
राज्य - राजस्थान 08/STATE - RAJASTHAN 08																			
योग	1,25,81,303	43,99,688	9,04,740	23,40,648	2,32,167	5,05,995	3,10,724	94,061	2,572	8,781	86,541	80,95,074	Total						
ग्रामीण	94,90,363	18,64,447	1,12,488	9,30,673	1,57,322	3,74,054	2,74,406	10,069	772	4,663	46,062	75,79,854	Rural						
नगरीय	30,90,940	25,35,241	7,92,252	14,09,975	74,845	1,31,941	36,318	83,992	1,800	4,118	40,479	5,15,220	Urban						

ज-8: शौचालय की सुविधा के प्रकार के अनुसार परिवार
HH-8: HOUSEHOLDS BY AVAILABILITY OF TYPE OF LATRINE FACILITY

योग ग्रामीण नगरीय	परिवारों की कुल संख्या/ Total number of households	परिवारों की संख्या जिनके पास शौचालय की सुविधा है/ Number of households having latrine facility within the premises	परिसर में शौचालय की सुविधा के प्रकार/Type of latrine facility within the premises														परिसर में शौचालय की सुविधा नहीं/ No latrine within premises	परिवारों की संख्या जिनके पास परिसर में शौचालय सुविधा नहीं है/ Number of households not having latrine facility within the premises	कुल Rural Urban
			फ्लश/पोर फ्लश पाइप सीवर प्रणाली/ Piped sewer system	सेप्टिक टैंक/ Septic tank	अन्य प्रणाली/ Other system	गड्ढा शौचालय/ Pit latrine	स्लेब के सहित/ हवादार उन्नत गड्ढा/ With slab/ ventilated improved pit	स्लेब रहित/ खुला गड्ढा/ Without slab/ open pit	खुली नाली में बहाया जाता है/ Night soil disposed into open drain	मल-मूत्र हटाया जाता है/ Night soil removed by human animal	सर्विस शौचालय/ Service Latrine	मल-मूत्र हटाने के लिये जानवरों का उपयोग/ Night soil serviced by animal	मल-मूत्र व्यक्ति द्वारा हटाया जाता है/ Night soil removed by human	10	11	12			
राज्य - उत्तर प्रदेश 09/STATE - UTTAR PRADESH 09																			
योग	3,29,24,266	1,17,36,853	26,66,270	65,54,669	5,81,471	11,32,546	2,43,807	1,51,717	3,26,082	80,291	2,11,87,413	4,33,333	2,07,54,080	Total					
ग्रामीण	2,54,75,071	55,45,881	5,58,572	30,63,640	4,31,495	9,53,185	2,04,173	56,663	2,19,401	58,752	1,99,29,190	2,79,272	1,96,49,918	Rural					
नगरीय	74,49,195	61,90,972	21,07,698	34,91,029	1,49,976	1,79,361	39,634	95,054	1,06,681	21,539	12,58,223	1,54,061	11,04,162	Urban					
राज्य - बिहार 10/STATE - BIHAR 10																			
योग	1,89,40,629	43,67,236	3,42,578	30,24,873	4,38,088	3,26,322	1,47,533	39,246	13,587	35,009	1,45,73,393	2,14,847	1,43,58,546	Total					
ग्रामीण	1,69,26,958	29,78,607	1,97,297	19,63,185	3,67,703	2,59,289	1,22,690	28,899	9,765	29,779	1,39,48,351	1,71,411	1,37,76,940	Rural					
नगरीय	20,13,671	13,88,629	1,45,281	10,61,688	70,385	67,033	24,843	10,347	3,822	5,230	6,25,042	43,436	5,81,606	Urban					
राज्य - सिक्किम 11/STATE - SIKKIM 11																			
योग	1,28,131	1,11,734	15,094	76,672	4,384	8,388	6,977	93	0	126	16,397	1,885	14,512	Total					
ग्रामीण	92,370	77,694	2,810	56,760	3,736	7,757	6,433	78	0	120	14,676	946	13,730	Rural					
नगरीय	35,761	34,040	12,284	19,912	648	631	544	15	0	6	1,721	939	782	Urban					
राज्य - अरुणाचल प्रदेश 12/STATE - ARUNACHAL PRADESH 12																			
योग	2,61,614	1,62,116	15,600	58,588	26,277	11,566	37,582	1,865	1,059	9,579	99,498	8,445	91,053	Total					
ग्रामीण	1,95,723	1,03,139	6,525	23,258	21,353	8,050	31,919	1,635	959	9,440	92,584	5,968	86,616	Rural					
नगरीय	65,891	58,977	9,075	35,330	4,924	3,516	5,663	230	100	139	6,914	2,477	4,437	Urban					
राज्य - नागालैंड 13/STATE - NAGALAND 13																			
योग	3,99,965	3,06,068	13,249	1,37,627	40,028	44,975	65,714	1,208	786	2,481	93,897	27,781	66,116	Total					
ग्रामीण	2,84,911	1,97,223	8,054	60,233	31,555	37,394	56,085	804	678	2,420	87,688	24,125	63,563	Rural					
नगरीय	1,15,054	1,08,845	5,195	77,394	8,473	7,581	9,629	404	108	61	6,209	3,656	2,553	Urban					

ज ज-8: शौचालय की सुविधा के प्रकार की उपलब्धता के अनुसार परिवार
HH-8: HOUSEHOLDS BY AVAILABILITY OF TYPE OF LATRINE FACILITY

योग ग्रामीण नगरीय	परिवारों की कुल संख्या/ Total number of households	परिवारों की संख्या जिनके पास परिसर में शौचालय की सुविधा है/ Number of households having latrine facility within the premises	फ्लश/पोर फ्लश पाइप सीवर प्रणाली/ Piped sewer system	सेप्टिक टैंक/ Septic tank	अन्य प्रणाली/ Other system	गड्ढा शौचालय/ Pit latrine	स्लेब के सहित/ हवादार उन्नत गड्ढा/ With slab/ ventilated improved pit	स्लेब रहित/ खुला गड्ढा/ Without slab/ open pit	मल-मूत्र खुली नाली में बहाया जाता है/ Night soil disposed into open drain	मल-मूत्र द्वारा हटाया जाता है/ Night soil removed by human animal	सर्विस शौचालय/ Service Latrine	परिवारों की संख्या जिनके पास परिसर में शौचालय सुविधा नहीं है/ Number of households not having latrine facility within the premises	परिसर में शौचालय की सुविधा नहीं/ No latrine within premises	Total Rural Urban
1	2	3	4	5	6	7	8	9	10	11	12	13	14	1
राज्य - मणिपुर 14/STATE - MANIPUR 14														
योग	5,07,152	4,52,865	30,668	1,25,445	80,450	79,405	96,158	27,713	10,062	2,964	54,287	9,057	45,230	Total
ग्रामीण	3,35,752	2,88,713	17,975	51,570	57,838	56,618	79,074	17,025	6,097	2,516	47,039	5,831	41,208	Rural
नगरीय	1,71,400	1,64,152	12,693	73,875	22,612	22,787	17,084	10,688	3,965	448	7,248	3,226	4,022	Urban
राज्य - मिज़ोरम 15/STATE - MIZORAM 15														
योग	2,21,077	2,03,185	12,595	1,07,014	14,706	33,394	34,210	583	121	562	17,892	3,342	14,550	Total
ग्रामीण	1,04,874	88,698	6,679	24,129	9,544	22,753	24,862	77	107	547	16,176	2,645	13,531	Rural
नगरीय	1,16,203	1,14,487	5,916	82,885	5,162	10,641	9,348	506	14	15	1,716	697	1,019	Urban
राज्य - त्रिपुरा 16/STATE - TRIPURA 16														
योग	8,42,781	7,25,092	29,768	1,19,404	60,238	3,77,383	1,29,976	3,760	830	3,733	1,17,689	21,070	96,619	Total
ग्रामीण	6,07,779	4,95,053	14,077	31,058	46,836	2,89,963	1,07,015	1,948	712	3,444	1,12,726	19,082	93,644	Rural
नगरीय	2,35,002	2,30,039	15,691	88,346	13,402	87,420	22,961	1,812	118	289	4,963	1,988	2,975	Urban
राज्य - मेघालय 17/STATE - MEGHALAYA 17														
योग	5,38,299	3,38,650	31,294	1,27,708	46,433	37,343	87,992	1,792	1,962	4,126	1,99,649	15,077	1,84,572	Total
ग्रामीण	4,22,197	2,27,487	20,053	47,927	41,200	30,648	80,439	1,577	1,657	3,986	1,94,710	12,926	1,81,784	Rural
नगरीय	1,16,102	1,11,163	11,241	79,781	5,233	6,695	7,553	215	305	140	4,939	2,151	2,788	Urban
राज्य - असम 18/STATE - ASSAM 18														
योग	63,67,295	41,31,931	3,28,701	9,47,206	5,36,172	6,67,110	15,40,828	54,381	22,139	35,394	22,35,364	1,18,802	21,16,562	Total
ग्रामीण	53,74,553	32,01,625	1,79,773	4,48,229	4,78,808	5,50,694	14,48,781	47,345	15,961	32,034	21,72,928	1,05,929	20,66,999	Rural
नगरीय	9,92,742	9,30,306	1,48,928	4,98,977	57,364	1,16,416	92,047	7,036	6,178	3,360	62,436	12,873	49,563	Urban

ज ज-8: शौचालय की सुविधा के प्रकार की उपलब्धता के अनुसार परिवार
HH-8: HOUSEHOLDS BY AVAILABILITY OF TYPE OF LATRINE FACILITY

योग ग्रामीण नगरीय	परिवारों की कुल संख्या/ Total number of households	परिवारों की संख्या जिनके पास शौचालय की सुविधा है/ Number of households having latrine facility within the premises	परिसर में शौचालय की सुविधा के प्रकार/Type of latrine facility within the premises														परिसर में शौचालय की सुविधा नहीं/ No latrine within premises	परिवारों की संख्या जिनके पास परिसर में शौचालय सुविधा नहीं है/ Number of households not having latrine facility within the premises	Total Rural Urban
			फ्लश/पोर फ्लश पाइप सीवर प्रणाली/ Piped sewer system	सेप्टिक टैंक/ Septic tank	अन्य प्रणाली/ Other system	स्लेब के सहित/ हवादार उन्नत गड्ढा/ With slab/ ventilated improved pit	गड्ढा शौचालय/ Pit latrine	स्लेब रहित/ खुला गड्ढा/ Without slab/ open pit	खुली नाली में बहाया जाता है/ Night soil disposed into open drain	मल-मूत्र हटाया जाता के लिये जानवरों का उपयोग/ Night soil removed by human animal	सर्विस शौचालय/ Service Latrine	मल-मूत्र व्यक्ति द्वारा हटाया जाता है/ Night soil removed by human	10	11	12	13			
राज्य - पश्चिम बंगाल 19/STATE - WEST BENGAL 19																			
योग	2,00,67,299	1,18,09,375	11,13,584	41,57,508	11,28,546	44,78,967	6,49,705	78,446	1,30,330	72,289	82,57,924	5,06,636	77,51,288	Total					
ग्रामीण	1,37,17,186	64,11,152	2,51,550	12,71,765	9,67,542	31,16,518	5,82,784	56,105	1,15,928	48,960	73,06,034	2,69,205	70,36,829	Rural					
नगरीय	63,50,113	53,98,223	8,62,034	28,85,743	1,61,004	13,62,449	66,921	22,341	14,402	23,329	9,51,890	2,37,431	7,14,459	Urban					
राज्य - झारखण्ड 20/STATE - JHARKHAND 20																			
योग	61,81,607	13,61,867	2,30,929	9,67,998	59,926	65,350	20,525	9,317	1,836	5,986	48,19,740	60,407	47,59,333	Total					
ग्रामीण	46,85,965	3,57,289	21,065	2,32,161	37,708	44,334	14,466	3,615	1,061	2,879	43,28,676	32,864	42,95,812	Rural					
नगरीय	14,95,642	10,04,578	2,09,864	7,35,837	22,218	21,016	6,059	5,702	775	3,107	4,91,064	27,543	4,63,521	Urban					
राज्य - ओडिशा 21/STATE - ODISHA 21																			
योग	96,61,085	21,29,296	2,45,165	13,15,150	1,50,103	2,03,893	1,33,700	30,567	26,496	24,222	75,31,789	1,32,398	73,99,391	Total					
ग्रामीण	81,44,012	11,46,552	71,241	6,31,754	1,15,270	1,57,159	1,17,062	17,691	18,949	17,426	69,97,460	1,01,308	68,96,152	Rural					
नगरीय	15,17,073	9,82,744	1,73,924	6,83,396	34,833	46,734	16,638	12,876	7,547	6,796	5,34,329	31,090	5,03,239	Urban					
राज्य - छत्तीसगढ़ 22/STATE - CHHATTISGARH 22																			
योग	56,22,850	13,82,706	1,40,128	9,33,741	1,05,262	1,19,239	75,235	4,881	736	3,484	42,40,144	80,239	41,59,905	Total					
ग्रामीण	43,84,112	6,36,991	27,357	3,31,731	93,403	1,08,075	72,156	1,504	552	2,213	37,47,121	13,853	37,33,268	Rural					
नगरीय	12,38,738	7,45,715	1,12,771	6,02,010	11,859	11,164	3,079	3,377	184	1,271	4,93,023	66,386	4,26,637	Urban					
राज्य - मध्यप्रदेश 23/STATE - MADHYA PRADESH 23																			
योग	1,49,67,597	43,13,282	8,64,102	28,53,398	1,87,638	2,46,364	1,00,805	41,363	5,664	13,948	1,06,54,315	1,77,797	1,04,76,518	Total					
ग्रामीण	1,11,22,365	14,59,201	88,849	9,25,512	1,39,900	1,99,296	84,031	10,896	2,947	7,770	96,63,164	50,926	96,12,238	Rural					
नगरीय	38,45,232	28,54,081	7,75,253	19,27,886	47,738	47,068	16,774	30,467	2,717	6,178	9,91,151	1,26,871	8,64,280	Urban					

ज-8: शौचालय की सुविधा के प्रकार की उपलब्धता के अनुसार परिवार
HH-8: HOUSEHOLDS BY AVAILABILITY OF TYPE OF LATRINE FACILITY

योग ग्रामीण नगरीय	परिवारों की कुल संख्या/ Total number of households	परिवारों की संख्या जिनके पास परिसर में शौचालय की सुविधा है/ Number of households having latrine facility within the premises	परिसर में शौचालय की सुविधा के प्रकार/Type of latrine facility within the premises														परिसर में शौचालय की सुविधा नहीं/ No latrine within premises	परिवारों की संख्या जिनके पास परिसर में शौचालय सुविधा नहीं है/ Number of households not having latrine facility within the premises	Total Rural Urban
			फ्लश/पोर फ्लश पाइप सीवर प्रणाली/ Piped sewer system	सेप्टिक टैंक/ Septic tank	अन्य प्रणाली/ Other system	स्लेब के सहित/ हवादार उन्नत गड्ढा/ With slab/ ventilated improved pit	गड्ढा शौचालय/ Pit latrine	स्लेब रहित/ खुला गड्ढा/ Without slab/ open pit	खुली नाली में बहाया जाता है/ Night soil disposed into open drain	मल-मूत्र हटाया जाता है/ Night soil removed by human animal	सर्विस शौचालय/ Service Latrine	मल-मूत्र हटाने के लिये जानवरों का उपयोग/ Night soil serviced by animal	7	8	9	10			
राज्य - गुजरात 24/STATE - GUJARAT 24																			
योग	1,21,81,718	69,85,686	27,77,966	1,00,175	5,08,904	35,133	25,234	2,566	4,890	51,96,032	2,73,617	49,22,415	Total						
ग्रामीण	67,65,403	22,35,623	14,64,512	70,821	4,00,709	27,382	7,586	1,408	2,593	45,29,780	80,616	44,49,164	Rural						
नगरीय	54,16,315	47,50,063	13,13,454	29,354	1,08,195	7,751	17,648	1,158	2,297	6,66,252	1,93,001	4,73,251	Urban						
संघ राज्यक्षेत्र - दमन और दीव 25/UNION TERRITORY - DAMAN & DIU 25																			
योग	60,381	47,233	43,168	217	495	99	29	16	14	13,148	6,829	6,319	Total						
ग्रामीण	12,750	6,550	6,193	76	10	37	5	16	0	6,200	1,840	4,360	Rural						
नगरीय	47,631	40,683	36,975	141	485	62	24	0	14	6,948	4,989	1,959	Urban						
संघ राज्यक्षेत्र - दादरा और नागर हवेली 26/UNION TERRITORY - DADRA & NAGAR HAVELI 26																			
योग	73,063	39,999	35,185	433	472	67	55	168	28	33,064	3,842	29,222	Total						
ग्रामीण	35,408	9,389	8,172	231	246	37	50	55	26	26,019	979	25,040	Rural						
नगरीय	37,655	30,610	27,013	202	226	30	5	113	2	7,045	2,863	4,182	Urban						
राज्य - महाराष्ट्र 27/STATE - MAHARASHTRA 27																			
योग	2,38,30,580	1,26,53,950	55,90,244	3,89,057	19,77,733	1,11,922	1,54,331	9,622	45,429	1,11,76,630	30,82,317	80,94,313	Total						
ग्रामीण	1,30,16,652	49,46,854	24,93,671	2,94,807	17,41,883	87,995	20,875	4,291	12,528	80,69,798	8,07,153	72,62,645	Rural						
नगरीय	1,08,13,928	77,07,096	30,96,573	94,250	2,35,850	23,927	1,33,456	5,331	32,901	31,06,832	22,75,164	8,31,668	Urban						
राज्य - आन्ध्र प्रदेश 28/STATE - ANDHRA PRADESH 28																			
योग	2,10,24,534	1,04,24,003	62,33,616	2,04,395	10,39,752	1,01,806	1,65,673	10,357	52,767	1,06,00,531	5,15,370	1,00,85,161	Total						
ग्रामीण	1,42,46,309	45,85,620	32,23,554	1,16,556	7,73,438	87,845	25,523	3,246	26,338	96,60,689	3,83,046	92,77,643	Rural						
नगरीय	67,78,225	58,38,383	30,10,062	87,839	2,66,314	13,961	1,40,150	7,111	26,429	9,39,842	1,32,324	8,07,518	Urban						

ज-8: शौचालय की सुविधा के प्रकार की उपलब्धता के अनुसार परिवार
HH-8: HOUSEHOLDS BY AVAILABILITY OF TYPE OF LATRINE FACILITY

योग ग्रामीण नगरीय	परिवारों की कुल संख्या/ Total number of households	परिवारों की संख्या जिनके पास शौचालय की सुविधा है/ Number of households having latrine facility within the premises	परिसर में शौचालय की सुविधा के प्रकार/Type of latrine facility within the premises														परिवारों की संख्या जिनके पास परिसर में शौचालय सुविधा नहीं है/ Number of households not having latrine facility within the premises	परिसर में शौचालय की सुविधा नहीं/ No latrine within premises	Total Rural Urban
			फ्लश/पोर फ्लश पाइप सीवर प्रणाली/ Piped sewer system	सेप्टिक टैंक/ Septic tank	अन्य प्रणाली/ Other system	स्लेब के सहित/ हवादार उन्नत गड्ढा/ With slab/ ventilated improved pit	गड्ढा शौचालय/ Pit latrine	स्लेब रहित/ खुला गड्ढा/ Without slab/ open pit	मल-मूत्र खुली नाली में बहाया जाता है/ Night soil disposed into open drain	मल-मूत्र द्वारा हटाया जाता है/ Night soil removed by human animal	सर्विस शौचालय/ Service Latrine	मल-मूत्र हटाने के लिये जानवरों का उपयोग/ Night soil serviced by animal	10	11	12	13			
राज्य - कर्नाटक 29/STATE - KARNATAKA 29																			
योग	1,31,79,911	67,49,396	17,11,701	1,55,429	17,45,410	43,709	61,802	7,740	28,995	64,30,515	5,04,217	59,26,298	Total						
ग्रामीण	78,64,196	22,34,534	8,05,618	90,803	11,27,230	25,245	9,328	2,052	13,388	56,29,662	2,72,968	53,56,694	Rural						
नगरीय	53,15,715	45,14,862	9,06,083	64,626	6,18,180	18,464	52,474	5,688	15,607	8,00,853	2,31,249	5,69,604	Urban						
राज्य - गोवा 30/STATE - GOA 30																			
योग	3,22,813	2,57,338	1,82,224	10,479	11,813	2,364	667	0	3,151	65,475	12,472	53,003	Total						
ग्रामीण	1,24,674	88,423	64,649	5,209	6,025	1,210	263	0	1,338	36,251	2,094	34,157	Rural						
नगरीय	1,98,139	1,68,915	1,17,575	5,270	5,788	1,154	404	0	1,813	29,224	10,378	18,846	Urban						
संघ राज्यक्षेत्र - लक्षद्वीप 31/UNION TERRITORY - LAKSHADWEEP 31																			
योग	10,703	10,467	10,126	45	39	4	0	0	0	236	41	195	Total						
ग्रामीण	2,523	2,474	2,450	6	0	0	0	0	0	49	7	42	Rural						
नगरीय	8,180	7,993	7,676	39	39	4	0	0	0	187	34	153	Urban						
राज्य - केरल 32/STATE - KERALA 32																			
योग	77,16,370	73,45,977	38,81,348	3,42,003	21,26,646	56,920	12,052	3,011	1,713	3,70,393	80,669	2,89,724	Total						
ग्रामीण	40,95,674	38,18,327	18,28,639	1,87,229	13,50,264	41,369	4,506	1,358	1,311	2,77,347	48,244	2,29,103	Rural						
नगरीय	36,20,696	35,27,650	20,52,709	1,54,774	7,76,382	15,551	7,546	1,653	402	93,046	32,425	60,621	Urban						
राज्य - तमिलनाडु 33/STATE - TAMIL NADU 33																			
योग	1,84,93,003	89,30,581	47,58,684	2,09,644	10,55,807	46,615	1,49,455	27,659	26,020	95,62,422	11,07,720	84,54,702	Total						
ग्रामीण	95,63,899	22,20,793	13,73,262	1,07,168	4,70,781	21,895	15,920	10,245	12,605	73,43,106	3,35,708	70,07,398	Rural						
नगरीय	89,29,104	67,09,788	33,85,422	1,02,476	5,85,026	24,720	1,33,535	17,414	13,415	22,19,316	7,72,012	14,47,304	Urban						

ज ज-8: शौचालय की सुविधा के प्रकार की उपलब्धता के अनुसार परिवार
HH-8: HOUSEHOLDS BY AVAILABILITY OF TYPE OF LATRINE FACILITY

योग ग्रामीण नगरीय	परिवारों की कुल संख्या/ Total number of households	परिवारों की संख्या जिनके पास परिसर में शौचालय की सुविधा है/ Number of households having latrine facility within the premises	परिसर में शौचालय की सुविधा के प्रकार/Type of latrine facility within the premises								परिसर में शौचालय की सुविधा नहीं/ No latrine within premises	परिवारों की संख्या जिनके पास परिसर में शौचालय सुविधा नहीं है/ Number of households not having latrine facility within the premises	Rural	Urban	Total
			फ्लश/पोर फ्लश पाइप सीवर प्रणाली/ Piped sewer system	सेप्टिक टैंक/ Septic tank	अन्य प्रणाली/ Other system	गड्ढा शौचालय/ Pit latrine	स्लेब के सहित/ हवादार उन्नत गड्ढा/ With slab/ ventilated improved pit	स्लेब रहित/ खुला गड्ढा/ Without slab/ open pit	खुली नाली में बहाया जाता है/ Night soil disposed into open drain	मल-मूत्र हटाया जाता है/ Night soil removed by human animal					
	1	2	3	4	5	6	7	8	9	10	11	12	13	14	1
संघ राज्यक्षेत्र - पुडुचेरी 34/UNION TERRITORY - PUDUCHERRY 34															
योग	3,01,276	2,06,221	42,244	1,59,870	930	2,141	177	638	133	88	95,055	13,274	81,781	Total	
ग्रामीण	95,133	37,130	1,260	34,404	262	900	129	83	25	67	58,003	1,318	56,685	Rural	
नगरीय	2,06,143	1,69,091	40,984	1,25,466	668	1,241	48	555	108	21	37,052	11,956	25,096	Urban	
संघ राज्यक्षेत्र - अण्डमान और निकोबार द्वीप समूह 35/UNION TERRITORY - ANDAMAN & NICOBAR ISLANDS 35															
योग	93,376	65,450	2,414	58,364	1,774	477	2,202	151	11	57	27,926	2,285	25,641	Total	
ग्रामीण	59,030	35,540	1,381	29,780	1,565	455	2,159	139	11	50	23,490	517	22,973	Rural	
नगरीय	34,346	29,910	1,033	28,584	209	22	43	12	0	7	4,436	1,768	2,668	Urban	

सारणी के बारे में

ज ज-9: स्नानगृह की सुविधा और गंदे पानी के निकास की प्रणाली के प्रकार की उपलब्धता के अनुसार परिवार

प्रस्तुतीकरण का स्तर: भारत/राज्य/जिला/तहसील/नगर
2001 की जनगणना की तदनुसूची सारणी: ज-10 (भाग)

इस सारणी में परिसर के अन्दर स्नान की सुविधा, गंदे पानी और तरल गंदगी के निपटान की प्रणाली की उपलब्धता के अनुसार परिवारों का वितरण दिया गया है। यह माना जाए कि गंदे पानी में रसोई का गंदा पानी, स्नान और धुलाई का पानी शामिल है। इसमें शौचालय का मैला शामिल नहीं है। जिन परिवारों के परिसरों में नालियों की निकासी व्यवस्था उपलब्ध है, उनकी संख्या को गंदे पानी की निकासी के लिए बंद नाली व्यवस्था और खुली नाली व्यवस्था में वर्गीकृत किया गया है। जिन परिवारों को नाली संयोजन की व्यवस्था उपलब्ध नहीं है उनकी संख्या भी यहां दी गई है। नहाने की सुविधा के मामले में यदि एक जनगणना मकान में एक से अधिक परिवार रहते हैं और परिसर में स्नान के लिए उपलब्ध साझा स्नानगृह/बिना छत के घिरे हुए स्थान को संयुक्त रूप से प्रयोग कर रहे हों तो यह माना जाएगा कि सभी परिवारों को यह सुविधा उपलब्ध है। इसी प्रकार यदि किसी मकान में परिसर के अंदर एकल कमरा/बिना छत के घिरे हुए स्थान में स्नान और शौचालय सुविधाएं संयुक्त रूप में उपलब्ध हैं तो यह माना जाएगा कि परिवार को दोनों सुविधाएं उपलब्ध हैं। आंकड़े योग, ग्रामीण और नगरीय क्षेत्रों के लिए अलग-अलग दिए गए हैं।

तहसील और नगर स्तर के आंकड़े केवल इलेक्ट्रॉनिक फॉर्मेट में उपलब्ध होंगे।

About the Table

HH-9: Households by availability of bathing facility and type of drainage connectivity for waste water outlet

Level of presentation: India/State/District/Tahsil/Town
Corresponding Table of 2001 Census: H-10 (Part)

This table gives the distribution of households by the availability of bathroom facility and drainage connectivity within the premises for the disposal of waste water and liquid waste. It may be understood that waste water may consist of kitchen waste water, bath and wash water. It does not include the wastes from latrines. The number of households having drainage connectivity within the premises is further classified into closed drainage and open drainage to carry away the waste water of the household. The number of households having no drainage system connectivity is also presented here. In case of bathing facility, if more than one household lives in any census house and they are sharing a common bathroom/enclosure without roof for taking bath available within the premises, it will be considered that the facility is available to all the households. Similarly, if in any house, bathing and latrine facilities are available collectively in a single room/enclosure without roof within the premises, the household will be considered to have both the facilities available. The data are presented separately for total, rural and urban areas.

Tahsil and town level data will be available only in electronic format.

ज ज-9: स्नानगृह की सुविधा और गन्दे पानी के निकास की प्रणाली के प्रकार की उपलब्धता के अनुसार परिवार HH-9: HOUSEHOLDS BY AVAILABILITY OF BATHING FACILITY AND TYPE OF DRAINAGE CONNECTIVITY FOR WASTE WATER OUTLET

योग ग्रामीण नगरीय	परिवारों की कुल संख्या/ Total number of households	परिवारों की संख्या जिनके परिसर में स्नानगृह की सुविधा है/ Number of households having bathing facility within the premises		गन्दे पानी की निकासी की प्रणाली किससे जुड़ी है/ Waste water outlet connected to				Total Rural Urban	
		हाँ/Yes		नहीं/NO		खुली नाली से/ Open drainage			किसी भी नाली से नहीं/ No drainage
		स्नानगृह/ Bathroom	छत बिहीन स्नानगृह/ Enclosure without roof	नहीं/NO	ढकी नाली से/ Closed drainage	खुली नाली से/ Open drainage			
1	2	3	4	5	6	7	8	1	
भारत/INDIA									
योग	24,66,92,667	10,36,79,719	4,04,48,190	10,25,64,758	4,47,43,812	8,14,23,941	12,05,24,914	Total	
ग्रामीण	16,78,26,730	4,25,45,003	3,29,84,319	9,22,97,408	96,45,107	5,20,35,163	10,61,46,460	Rural	
नगरीय	7,88,65,937	6,11,34,716	74,63,871	1,02,67,350	3,50,98,705	2,93,88,778	1,43,78,454	Urban	
राज्य - जम्मू और कश्मीर 01/STATE - JAMMU & KASHMIR 01									
योग	20,15,088	10,56,580	1,61,891	7,96,617	2,53,349	7,10,735	10,51,004	Total	
ग्रामीण	14,97,920	6,09,922	1,35,949	7,52,049	84,066	4,50,158	9,63,696	Rural	
नगरीय	5,17,168	4,46,658	25,942	44,568	1,69,283	2,60,577	87,308	Urban	
राज्य - हिमाचल प्रदेश 02/STATE - HIMACHAL PRADESH 02									
योग	14,76,581	9,96,105	1,08,772	3,71,704	3,66,748	5,96,042	5,13,791	Total	
ग्रामीण	13,10,538	8,46,229	1,04,559	3,59,750	2,58,819	5,48,626	5,03,093	Rural	
नगरीय	1,66,043	1,49,876	4,213	11,954	1,07,929	47,416	10,698	Urban	
राज्य - पंजाब 03/STATE - PUNJAB 03									
योग	54,09,699	38,65,843	9,44,515	5,99,341	15,06,550	30,82,634	8,20,515	Total	
ग्रामीण	33,15,632	20,37,641	7,87,061	4,90,930	2,99,671	23,85,932	6,30,029	Rural	
नगरीय	20,94,067	18,28,202	1,57,454	1,08,411	12,06,879	6,96,702	1,90,486	Urban	

टिप्पणी/Note :

1. मणिपुर के सेनापति जिले के पाओमाटा, माओ मारम और पुरल उपखण्डों के आंकड़े शामिल नहीं हैं।/ 1. Excludes figures of Paomata, Mao maram and Purul sub-divisions of Senapati district of Manipur.
2. पश्चिम बंगाल के पश्चिम मेदिनीपुर जिले के 260 ग्रामों के आंकड़े शामिल नहीं हैं।/ 2. Excludes figures of 260 villages of Paschim Medinipur district of West Bengal.
3. छत्तीसगढ़ के दक्षिण बस्तर इन्तेवाड़ा जिले के 70 ग्रामों एवं बीजापुर जिले के 33 ग्रामों के आंकड़े शामिल नहीं हैं।/ 3. Excludes figures of 70 villages of Dakshin Bastar Dantewada district and 33 villages of Bijapur district of Chhattisgarh.

ज ज-9: स्नानगृह की सुविधा और गन्दे पानी के निकास की प्रणाली के प्रकार की उपलब्धता के अनुसार परिवार HH-9: HOUSEHOLDS BY AVAILABILITY OF BATHING FACILITY AND TYPE OF DRAINAGE CONNECTIVITY FOR WASTE WATER OUTLET

योग ग्रामीण नगरीय	परिवारों की कुल संख्या/ Total number of households	परिवारों की संख्या जिनके परिसर में स्नानगृह की सुविधा है/ Number of households having bathing facility within the premises		गन्दे पानी की निकासी की प्रणाली किससे जुड़ी है/ Waste water outlet connected to				Total Rural Urban
		हाँ/Yes	नहीं/NO	ढकी नाली से/ Closed drainage	खुली नाली से/ Open drainage	किसी भी नाली से नहीं/ No drainage		
		स्नानगृह/ Bathroom	छत बिहीन स्नानगृह/ Enclosure without roof					
1	2	3	4	5	6	7	8	1
संघ राज्यक्षेत्र - चण्डीगढ़ 04/UNION TERRITORY - CHANDIGARH 04								
योग	2,35,061	2,03,593	7,208	24,260	2,05,061	20,486	9,514	Total
ग्रामीण	6,785	5,776	211	798	5,671	724	390	Rural
नगरीय	2,28,276	1,97,817	6,997	23,462	1,99,390	19,762	9,124	Urban
राज्य - उत्तराखण्ड 05/STATE - UTTARAKHAND 05								
योग	19,97,068	12,08,172	1,76,390	6,12,506	3,79,849	8,40,819	7,76,400	Total
ग्रामीण	14,04,845	6,88,926	1,44,290	5,71,629	1,29,585	5,40,883	7,34,377	Rural
नगरीय	5,92,223	5,19,246	32,100	40,877	2,50,264	2,99,936	42,023	Urban
राज्य - हरियाणा 06/STATE - HARYANA 06								
योग	47,17,954	32,13,405	6,78,097	8,26,452	9,96,566	30,76,288	6,45,100	Total
ग्रामीण	29,66,053	17,04,531	5,64,198	6,97,324	1,30,744	23,26,042	5,09,267	Rural
नगरीय	17,51,901	15,08,874	1,13,899	1,29,128	8,65,822	7,50,246	1,35,833	Urban
संघ राज्यक्षेत्र - रा.रा.क्षे. दिल्ली 07/UNION TERRITORY - NCT OF DELHI 07								
योग	33,40,538	29,06,987	1,35,197	2,98,354	19,77,793	12,23,935	1,38,810	Total
ग्रामीण	79,115	59,212	5,995	13,908	10,782	58,584	9,749	Rural
नगरीय	32,61,423	28,47,775	1,29,202	2,84,446	19,67,011	11,65,351	1,29,061	Urban
राज्य - राजस्थान 08/STATE - RAJASTHAN 08								
योग	1,25,81,303	46,30,843	23,54,707	55,95,753	13,46,514	38,79,171	73,55,618	Total
ग्रामीण	94,90,363	21,80,418	20,48,688	52,61,257	2,82,046	22,84,240	69,24,077	Rural
नगरीय	30,90,940	24,50,425	3,06,019	3,34,496	10,64,468	15,94,931	4,31,541	Urban

ज ज-9: स्नानगृह की सुविधा और गन्दे पानी के निकास की प्रणाली के प्रकार की उपलब्धता के अनुसार परिवार
HH-9: HOUSEHOLDS BY AVAILABILITY OF BATHING FACILITY AND TYPE OF DRAINAGE CONNECTIVITY FOR WASTE WATER OUTLET

योग ग्रामीण नगरीय	परिवारों की कुल संख्या/ Total number of households	परिवारों की संख्या जिनके परिसर में स्नानगृह की सुविधा है/ Number of households having bathing facility within the premises		गन्दे पानी की निकासी की प्रणाली किससे जुड़ी है/ Waste water outlet connected to				Total Rural Urban	
		हाँ/Yes		नहीं/NO		खुली नाली से/ Open drainage			किसी भी नाली से नहीं/ No drainage
		स्नानगृह/ Bathroom	छत बिहीन स्नानगृह/ Enclosure without roof			ढकी नाली से/ Closed drainage			
1	2	3	4	5	6	7	8	1	
राज्य - उत्तर प्रदेश 09/STATE - UTTAR PRADESH 09									
योग	3,29,24,266	95,63,022	86,00,243	1,47,61,001	42,38,765	1,84,59,627	1,02,25,874	Total	
ग्रामीण	2,54,75,071	43,69,522	74,90,737	1,36,14,812	18,41,700	1,39,02,036	97,31,335	Rural	
नगरीय	74,49,195	51,93,500	11,09,506	11,46,189	23,97,065	45,57,591	4,94,539	Urban	
राज्य - बिहार 10/STATE - BIHAR 10									
योग	1,89,40,629	21,32,620	49,58,230	1,18,49,779	12,66,306	67,49,588	1,09,24,735	Total	
ग्रामीण	1,69,26,958	12,11,845	44,96,985	1,12,18,128	6,63,135	59,15,170	1,03,48,653	Rural	
नगरीय	20,13,671	9,20,775	4,61,245	6,31,651	6,03,171	8,34,418	5,76,082	Urban	
राज्य - सिक्किम 11/STATE - SIKKIM 11									
योग	1,28,131	83,360	4,505	40,266	18,737	48,826	60,568	Total	
ग्रामीण	92,370	51,341	3,626	37,403	4,602	30,019	57,749	Rural	
नगरीय	35,761	32,019	879	2,863	14,135	18,807	2,819	Urban	
राज्य - अरुणाचल प्रदेश 12/STATE - ARUNACHAL PRADESH 12									
योग	2,61,614	75,916	35,450	1,50,248	15,571	70,960	1,75,083	Total	
ग्रामीण	1,95,723	31,610	26,615	1,37,498	5,254	37,651	1,52,818	Rural	
नगरीय	65,891	44,306	8,835	12,750	10,317	33,309	22,265	Urban	
राज्य - नागालैंड 13/STATE - NAGALAND 13									
योग	3,99,965	2,09,442	1,20,401	70,122	19,228	1,81,427	1,99,310	Total	
ग्रामीण	2,84,911	1,16,519	1,04,735	63,657	9,282	1,03,329	1,72,300	Rural	
नगरीय	1,15,054	92,923	15,666	6,465	9,946	78,098	27,010	Urban	

ज ज-9: स्नानगृह की सुविधा और गन्दे पानी के निकास की प्रणाली के प्रकार की उपलब्धता के अनुसार परिवार
HH-9: HOUSEHOLDS BY AVAILABILITY OF BATHING FACILITY AND TYPE OF DRAINAGE CONNECTIVITY FOR WASTE WATER OUTLET

योग ग्रामीण नगरीय	परिवारों की कुल संख्या/ Total number of households	परिवारों की संख्या जिनके परिसर में स्नानगृह की सुविधा है/ Number of households having bathing facility within the premises		गन्दे पानी की निकासी की प्रणाली किससे जुड़ी है/ Waste water outlet connected to	Total Rural Urban			
		हाँ/Yes	नहीं/NO			ढकी नाली से/ Closed drainage	खुली नाली से/ Open drainage	किसी भी नाली से नहीं/ No drainage
		स्नानगृह/ Bathroom	छत बिहीन स्नानगृह/ Enclosure without roof					
1	2	3	4	5	6	7	8	1
राज्य - मणिपुर 14/STATE - MANIPUR 14								
योग	5,07,152	1,57,853	1,01,595	2,47,704	20,580	2,47,412	2,39,160	Total
ग्रामीण	3,35,752	74,460	72,309	1,88,983	10,230	1,37,097	1,88,425	Rural
नगरीय	1,71,400	83,393	29,286	58,721	10,350	1,10,315	50,735	Urban
राज्य - मिज़ोरम 15/STATE - MIZORAM 15								
योग	2,21,077	1,44,106	21,863	55,108	28,995	1,02,806	89,276	Total
ग्रामीण	1,04,874	46,893	14,813	43,168	5,259	34,184	65,431	Rural
नगरीय	1,16,203	97,213	7,050	11,940	23,736	68,622	23,845	Urban
राज्य - त्रिपुरा 16/STATE - TRIPURA 16								
योग	8,42,781	1,59,339	1,11,415	5,72,027	31,000	1,92,834	6,18,947	Total
ग्रामीण	6,07,779	49,945	70,491	4,87,343	13,951	84,283	5,09,545	Rural
नगरीय	2,35,002	1,09,394	40,924	84,684	17,049	1,08,551	1,09,402	Urban
राज्य - मेघालय 17/STATE - MEGHALAYA 17								
योग	5,38,299	1,79,071	34,109	3,25,119	30,672	1,59,211	3,48,416	Total
ग्रामीण	4,22,197	92,900	27,518	3,01,779	9,905	86,705	3,25,587	Rural
नगरीय	1,16,102	86,171	6,591	23,340	20,767	72,506	22,829	Urban
राज्य - असम 18/STATE - ASSAM 18								
योग	63,67,295	15,58,058	11,01,043	37,08,194	2,30,025	10,69,335	50,67,935	Total
ग्रामीण	53,74,553	8,46,494	9,73,389	35,54,670	76,764	6,63,189	46,34,600	Rural
नगरीय	9,92,742	7,11,564	1,27,654	1,53,524	1,53,261	4,06,146	4,33,335	Urban

ज ज-9: स्नानगृह की सुविधा और गन्दे पानी के निकास की प्रणाली के प्रकार की उपलब्धता के अनुसार परिवार HH-9: HOUSEHOLDS BY AVAILABILITY OF BATHING FACILITY AND TYPE OF DRAINAGE CONNECTIVITY FOR WASTE WATER OUTLET

योग ग्रामीण नगरीय	परिवारों की कुल संख्या/ Total number of households	परिवारों की संख्या जिनके परिसर में स्नानगृह की सुविधा है/ Number of households having bathing facility within the premises		गन्दे पानी की निकासी की प्रणाली किससे जुड़ी है/ Waste water outlet connected to				Total Rural Urban		
		हाँ/Yes	नहीं/NO	ढकी नाली से/ Closed drainage	खुली नाली से/ Open drainage	किसी भी नाली से नहीं/ No drainage				
		स्नानगृह/ Bathroom	छत बिहीन स्नानगृह/ Enclosure without roof	3	4	5	6	7	8	1
राज्य - पश्चिम बंगाल 19/STATE - WEST BENGAL 19										
योग	2,00,67,299	54,45,875	17,51,922	1,28,69,502	18,53,782	44,89,442	1,37,24,075	Total		
ग्रामीण	1,37,17,186	16,37,833	10,73,089	1,10,06,264	3,04,237	17,95,111	1,16,17,838	Rural		
नगरीय	63,50,113	38,08,042	6,78,833	18,63,238	15,49,545	26,94,331	21,06,237	Urban		
राज्य - झारखण्ड 20/STATE - JHARKHAND 20										
योग	61,81,607	10,18,615	5,53,812	46,09,180	4,45,272	13,77,951	43,58,384	Total		
ग्रामीण	46,85,965	1,90,928	3,37,504	41,57,533	73,308	6,90,943	39,21,714	Rural		
नगरीय	14,95,642	8,27,687	2,16,308	4,51,647	3,71,964	6,87,008	4,36,670	Urban		
राज्य - ओडिशा 21/STATE - ODISHA 21										
योग	96,61,085	13,59,748	5,42,210	77,59,127	4,17,435	14,46,736	77,96,914	Total		
ग्रामीण	81,44,012	5,32,944	3,93,025	72,18,043	1,16,093	8,52,337	71,75,582	Rural		
नगरीय	15,17,073	8,26,804	1,49,185	5,41,084	3,01,342	5,94,399	6,21,332	Urban		
राज्य - छत्तीसगढ़ 22/STATE - CHHATTISGARH 22										
योग	56,22,850	8,29,844	3,02,661	44,90,345	2,95,895	10,62,386	42,64,569	Total		
ग्रामीण	43,84,112	1,55,540	1,42,551	40,86,021	79,371	4,25,400	38,79,341	Rural		
नगरीय	12,38,738	6,74,304	1,60,110	4,04,324	2,16,524	6,36,986	3,85,228	Urban		
राज्य - मध्यप्रदेश 23/STATE - MADHYA PRADESH 23										
योग	1,49,67,597	38,61,273	32,02,398	79,03,926	14,63,346	45,11,473	89,92,778	Total		
ग्रामीण	1,11,22,365	11,72,038	26,09,863	73,40,464	2,36,027	25,72,506	83,13,832	Rural		
नगरीय	38,45,232	26,89,235	5,92,535	5,63,462	12,27,319	19,38,967	6,78,946	Urban		

ज ज-9: स्नानगृह की सुविधा और गन्दे पानी के निकास की प्रणाली के प्रकार की उपलब्धता के अनुसार परिवार
HH-9: HOUSEHOLDS BY AVAILABILITY OF BATHING FACILITY AND TYPE OF DRAINAGE CONNECTIVITY FOR WASTE WATER OUTLET

योग ग्रामीण नगरीय	परिवारों की कुल संख्या/ Total number of households	परिवारों की संख्या जिनके परिसर में स्नानगृह की सुविधा है/ Number of households having bathing facility within the premises		5 नहीं/NO	गन्दे पानी की निकासी की प्रणाली किससे जुड़ी है/ Waste water outlet connected to		7 खुली नाली से/ Open drainage	8 किसी भी नाली से नहीं/ No drainage	Total Rural Urban
		3 हाँ/Yes	4 छत बिहीन स्नानगृह/ Enclosure without roof		6 ढकी नाली से/ Closed drainage				
1	2	3	4	5	6	7	8	1	
राज्य - गुजरात 24/STATE - GUJARAT 24									
योग	1,21,81,718	68,77,667	13,36,693	39,67,358	45,42,206	11,50,541	64,88,971	Total	
ग्रामीण	67,65,403	22,73,334	10,41,856	34,50,213	7,81,164	4,35,741	55,48,498	Rural	
नगरीय	54,16,315	46,04,333	2,94,837	5,17,145	37,61,042	7,14,800	9,40,473	Urban	
संघ राज्यक्षेत्र - दमन और दीव 25/UNION TERRITORY - DAMAN & DIU 25									
योग	60,381	42,661	7,154	10,566	23,574	15,775	21,032	Total	
ग्रामीण	12,750	7,455	2,268	3,027	1,407	1,152	10,191	Rural	
नगरीय	47,631	35,206	4,886	7,539	22,167	14,623	10,841	Urban	
संघ राज्यक्षेत्र - दादरा और नगर हवेली 26/UNION TERRITORY - DADRA & NAGAR HAVELI 26									
योग	73,063	37,793	10,519	24,751	19,727	7,979	45,357	Total	
ग्रामीण	35,408	7,420	7,007	20,981	2,038	2,060	31,310	Rural	
नगरीय	37,655	30,373	3,512	3,770	17,689	5,919	14,047	Urban	
राज्य - महाराष्ट्र 27/STATE - MAHARASHTRA 27									
योग	2,38,30,580	1,53,16,344	50,35,555	34,78,681	79,20,230	81,60,187	77,50,163	Total	
ग्रामीण	1,30,16,652	60,18,341	40,21,544	29,76,767	11,39,496	50,83,929	67,93,227	Rural	
नगरीय	1,08,13,928	92,98,003	10,14,011	5,01,914	67,80,734	30,76,258	9,56,936	Urban	
राज्य - आन्ध्र प्रदेश 28/STATE - ANDHRA PRADESH 28									
योग	2,10,24,534	1,06,39,379	34,74,849	69,10,306	45,31,727	74,32,297	90,60,510	Total	
ग्रामीण	1,42,46,309	48,36,139	30,00,846	64,09,324	11,69,379	48,12,283	82,64,647	Rural	
नगरीय	67,78,225	58,03,240	4,74,003	5,00,982	33,62,348	26,20,014	7,95,863	Urban	

ज ज-9: स्नानगृह की सुविधा और गन्दे पानी के निकास की प्रणाली के प्रकार की उपलब्धता के अनुसार परिवार HH-9: HOUSEHOLDS BY AVAILABILITY OF BATHING FACILITY AND TYPE OF DRAINAGE CONNECTIVITY FOR WASTE WATER OUTLET

योग ग्रामीण नगरीय	परिवारों की कुल संख्या/ Total number of households	परिवारों की संख्या जिनके परिसर में स्नानगृह की सुविधा है/ Number of households having bathing facility within the premises		गन्दे पानी की निकासी की प्रणाली किससे जुड़ी है/ Waste water outlet connected to		Total Rural Urban	
		हाँ/Yes	नहीं/NO	ढकी नाली से/ Closed drainage	खुली नाली से/ Open drainage		
		स्नानगृह/ Bathroom	छत बिहीन स्नानगृह/ Enclosure without roof				
1	2	3	4	5	6	7	8
राज्य - कर्नाटक 29/STATE - KARNATAKA 29							
योग	1,31,79,911	98,59,775	15,12,474	18,07,662	34,39,080	45,62,765	51,78,066
ग्रामीण	78,64,196	49,85,101	12,63,205	16,15,890	4,33,650	29,11,757	45,18,789
नगरीय	53,15,715	48,74,674	2,49,269	1,91,772	30,05,430	16,51,008	6,59,277
राज्य - गोवा 30/STATE - GOA 30							
योग	3,22,813	2,62,618	26,493	33,702	1,40,918	81,094	1,00,801
ग्रामीण	1,24,674	86,888	14,161	23,625	32,410	35,141	57,123
नगरीय	1,98,139	1,75,730	12,332	10,077	1,08,508	45,953	43,678
संघ राज्यक्षेत्र - लक्षद्वीप 31/UNION TERRITORY - LAKSHADWEEP 31							
योग	10,703	10,277	117	309	1,220	1,387	8,096
ग्रामीण	2,523	2,381	26	116	6	480	2,037
नगरीय	8,180	7,896	91	193	1,214	907	6,059
राज्य - केरल 32/STATE - KERALA 32							
योग	77,16,370	62,67,368	3,51,546	10,97,456	19,48,041	16,34,514	41,33,815
ग्रामीण	40,95,674	30,52,699	2,03,697	8,39,278	7,33,491	8,74,009	24,88,174
नगरीय	36,20,696	32,14,669	1,47,849	2,58,178	12,14,550	7,60,505	16,45,641
राज्य - तमिलनाडु 33/STATE - TAMIL NADU 33							
योग	1,84,93,003	92,35,883	26,31,799	66,25,321	46,88,976	46,03,781	92,00,246
ग्रामीण	95,63,899	24,94,202	17,68,290	53,01,407	6,92,300	19,08,931	69,62,668
नगरीय	89,29,104	67,41,681	8,63,509	13,23,914	39,96,676	26,94,850	22,37,578

ज ज-9: स्नानगृह की सुविधा और गन्दे पानी के निकास की प्रणाली के प्रकार की उपलब्धता के अनुसार परिवार HH-9: HOUSEHOLDS BY AVAILABILITY OF BATHING FACILITY AND TYPE OF DRAINAGE CONNECTIVITY FOR WASTE WATER OUTLET

योग ग्रामीण नगरीय	परिवारों की कुल संख्या/ Total number of households	परिवारों की संख्या जिनके परिसर में स्नानगृह की सुविधा है/ Number of households having bathing facility within the premises		गन्दे पानी की निकासी की प्रणाली किससे जुड़ी है/ Waste water outlet connected to				Total Rural Urban		
		हाँ/Yes	नहीं/NO	ढकी नाली से/ Closed drainage	खुली नाली से/ Open drainage	किसी भी नाली से नहीं/ No drainage				
		स्नानगृह/ Bathroom	छत बिहीन स्नानगृह/ Enclosure without roof	3	4	5	6	7	8	1
संघ राज्यक्षेत्र - पुदुचेरी 34/UNION TERRITORY - PUDUCHERRY 34										
योग	3,01,276	2,10,950	40,544	49,782	73,179	1,31,940	96,157	Total		
ग्रामीण	95,133	37,618	24,268	33,247	6,511	28,384	60,238	Rural		
नगरीय	2,06,143	1,73,332	16,276	16,535	66,668	1,03,556	35,919	Urban		
संघ राज्यक्षेत्र - अण्डमान और निकोबार द्वीप समूह 35/UNION TERRITORY - ANDAMAN & NICOBAR ISLANDS 35										
योग	93,376	59,334	11,813	22,229	6,895	41,557	44,924	Total		
ग्रामीण	59,030	29,958	8,950	20,122	2,753	16,147	40,130	Rural		
नगरीय	34,346	29,376	2,863	2,107	4,142	25,410	4,794	Urban		

सारणी के बारे में

ज ज-10: पृथक रसोईघर की उपलब्धता और खाना पकाने के लिए प्रयुक्त ईंधन के प्रकार के अनुसार परिवार

प्रस्तुतीकरण का स्तर: भारत/राज्य/जिला/तहसील/नगर
2001 की जनगणना की तदनुसूची सारणी: ज-11

इस सारणी में पृथक रसोईघर की उपलब्धता और खाना पकाने के लिए प्रयुक्त ईंधन के प्रकार के अनुसार परिवारों का वितरण दिया गया है। परिवार के पास उपलब्ध रसोईघर को तीन श्रेणियों, अर्थात्, मकान के अंदर खाना पकाना, मकान के बाहर खाना पकाना और खानी नहीं पकाते, में विभाजित किया गया है। पहले दो वर्गों को अतिरिक्त दो वर्गों में वर्गीकृत किया गया है - एक वह वर्ग जिनके पास रसोईघर है और दूसरा जिनके पास रसोईघर नहीं है। जहां पर काम की अधिकता अथवा अन्य किसी कारण से परिवार जनगणना मकान में खाना नहीं पका रहा था तो ऐसे मामले में 'खाना नहीं पकाते' को अलग से दर्ज किया गया। ईंधन के प्रकार को दर्ज करने के लिए परिवार द्वारा जिस ईंधन का प्रयोग अधिकतर किया जाता है, वही माना गया। ईंधन के वर्गीकरण में, जलाऊ लकड़ी में विभिन्न प्रकार की लकड़ियां शामिल हैं जैसे इमारती लकड़ी, पेड़ के तने, शाखाएं और झाड़ियां आदि। इसी प्रकार फसल अवशेष में कपास अथवा दाल की डण्डियां, धान अथवा गेहूं अथवा मक्के का भूसा, नारियल की भूसी, मूंगफली का छिलका इत्यादि जैसी फसलों के अवशेष शामिल हैं। आंकड़े योग, ग्रामीण और नगरीय क्षेत्रों के लिए अलग-अलग दिए गए हैं।

तहसील और नगर स्तर के आंकड़े केवल इलेक्ट्रॉनिक फॉर्मेट में उपलब्ध होंगे।

About the Table

HH-10: Households by availability of separate kitchen and type of fuel used for cooking

Level of presentation: India/State/District/Tahsil/Town
Corresponding Table of 2001 Census: H-11

This table gives the distribution of households by the availability of separate kitchen within the house and type of fuel used for cooking. The classification of households relating to the availability of kitchen is shown in three categories viz., cooking inside the house, cooking outside the house and no cooking. The first two categories have been further classified into two categories namely, has kitchen and does not have kitchen. In case, due to exigencies of work or any other reason, the household was not cooking in the census house, 'no cooking' response was recorded separately. For recording the type of fuel, the fuel mostly used by the household has been considered. In the classification of fuels, firewood includes woods of different types such as timber, branches and trunk of trees and shrubs, etc. Similarly, crop residue includes leftovers of crops such as cotton or pulse stems, paddy or wheat or maize straws, coconut husks, groundnut shells, etc. The data are presented separately for total, rural and urban areas.

Tahsil and town level data will be available only in electronic format.

**ज ज-10: पृथक रसोईघर की उपलब्धता और खाना पकाने के लिए प्रयुक्त ईंधन के प्रकार के अनुसार परिवार
HH-10: HOUSEHOLDS BY AVAILABILITY OF SEPARATE KITCHEN AND TYPE OF FUEL USED FOR COOKING**

पृथक रसोईघर की उपलब्धता परिवारों की कुल संख्या/ Total number of households	खाना पकाने के लिए प्रयुक्त ईंधन के प्रकार/Type of Fuel used for Cooking										आवृत्ति of separate kitchen	
	जलाऊ लकड़ी/ Fire-wood	फसल का अवशेष/ Crop residue	उपला/ Cowdung cake	पक्का कोयला/ लियाइट/ कच्चा कोयला/ Coal/Lignite/ Charcoal	मिट्टी का तेल/ Kerosene	एल.पी.जी./ पी.एन.जी./ LPG/PNG	विजली/ Electricity	गोबर गैस/ Biogas	अन्य कोई/ Any other	खाना नहीं पकाते/ No cooking		
1	2	3	4	5	6	7	8	9	10	11	12	1
	भारत/INDIA											
	योग/Total											
कुल	24,66,92,667	12,08,34,388	2,18,36,915	1,96,09,328	35,77,035	71,64,589	7,04,22,883	2,35,527	10,18,978	11,96,059	7,96,965	Total
मकान के अन्दर खाना पकता है	21,54,12,336	10,05,61,877	1,71,18,630	1,69,39,769	32,22,552	68,85,116	6,85,90,731	2,13,752	9,53,714	9,26,195	0	Cooking inside house
रसोईघर है	13,75,94,123	5,59,16,741	65,64,363	58,40,096	14,35,528	45,06,139	6,19,63,765	1,57,638	8,22,115	3,87,738	0	Has Kitchen
रसोईघर नहीं है	7,78,18,213	4,46,45,136	1,05,54,267	1,10,99,673	17,87,024	23,78,977	66,26,966	56,114	1,31,599	5,38,457	0	Does not have kitchen
मकान के बाहर खाना पकता है	3,04,83,366	2,02,72,511	47,18,285	26,69,559	3,54,483	2,79,473	18,32,152	21,775	65,264	2,69,864	0	Cooking outside house
रसोईघर है	1,35,97,879	85,54,612	24,15,530	12,52,180	1,63,580	1,17,616	9,41,771	9,162	33,919	1,09,509	0	Has Kitchen
रसोईघर नहीं है	1,68,85,487	1,17,17,899	23,02,755	14,17,379	1,90,903	1,61,857	8,90,381	12,613	31,345	1,60,355	0	Does not have kitchen
खाना नहीं पकते	7,96,965	0	0	0	0	0	0	0	0	0	7,96,965	No Cooking

टिप्पणी/Note :

1. मणिपुर के सेनापति जिले के पाओमाटा, माओ माराम और पुरल उपखण्डों के आंकड़े शामिल नहीं हैं।/ 1. Excludes figures of Paomata, Mao maram and Purul sub-divisions of Senapati district of Manipur.
2. पश्चिम बंगाल के पश्चिम मेदिनीपुर जिले के 260 ग्रामों के आंकड़े शामिल नहीं हैं।/ 2. Excludes figures of 260 villages of Paschim Medinipur district of West Bengal.
3. छत्तीसगढ़ के दक्षिण बस्तर दन्तेवाड़ा जिले के 70 ग्रामों एवं बीजापुर जिले के 33 ग्रामों के आंकड़े शामिल नहीं हैं।/ 3. Excludes figures of 70 villages of Dakshin Bastar Dantewada district and 33 villages of Bijapur district of Chhattisgarh.

ज ज-10: पृथक रसोईघर की उपलब्धता और खाना पकाने के लिए प्रयुक्त ईंधन के प्रकार के अनुसार परिवार
HH-10: HOUSEHOLDS BY AVAILABILITY OF SEPARATE KITCHEN AND TYPE OF FUEL USED FOR COOKING

पृथक रसोईघर की उपलब्धता	परिवारों की कुल संख्या/ Total number of households	खाना पकाने के लिए प्रयुक्त ईंधन के प्रकार/Type of Fuel used for Cooking										आवailability of separate kitchen	
		1	2	3	4	5	6	7	8	9	10		11
		जलाऊ लकड़ी/ Fire-wood	फसल का अवशेष/ Crop residue	उपला/ Cowdung	पक्का कोयला/ लियाइट/ कच्चा कोयला/ Coal/Lignite/ Charcoal	मिट्टी का तेल/ Kerosene	एल.पी.जी./ पी.एन.जी./ LPG/PNG	विजली/ Electricity	गोबर गैस/ Biogas	अन्य कोई/ Any other	खाना नहीं पकाने/ No cooking		
		1	2	3	4	5	6	7	8	9	10	11	12
		ग्रामीण/Rural											
कुल	16,78,26,730	10,49,63,972	2,06,96,938	1,82,52,466	12,98,968	12,29,476	1,91,37,351	1,18,030	6,94,384	10,40,538	3,94,607	Total	
मकान के अन्दर खाना पकता है	13,98,53,780	8,65,27,898	1,61,36,314	1,57,21,849	11,05,100	11,02,880	1,77,34,995	98,913	6,35,952	7,89,879	0	Cooking inside house	
रसोईघर है	7,62,38,077	4,72,55,080	60,36,718	53,65,249	5,14,884	7,48,616	1,53,98,737	59,968	5,38,483	3,20,342	0	Has Kitchen	
रसोईघर नहीं है	6,36,15,703	3,92,72,818	1,00,99,596	1,03,56,600	5,90,216	3,54,264	23,36,258	38,945	97,469	4,69,537	0	Does not have kitchen	
मकान के बाहर खाना पकता है	2,75,78,343	1,84,36,074	45,60,624	25,30,617	1,93,868	1,26,596	14,02,356	19,117	58,432	2,50,659	0	Cooking outside house	
रसोईघर है	1,23,02,453	77,95,511	23,39,040	11,90,732	1,00,932	54,855	6,80,793	7,711	29,859	1,03,020	0	Has Kitchen	
रसोईघर नहीं है	1,52,75,890	1,06,40,563	22,21,584	13,39,885	92,936	71,741	7,21,563	11,406	28,573	1,47,639	0	Does not have kitchen	
खाना नहीं पकाने	3,94,607	0	0	0	0	0	0	0	0	0	3,94,607	No Cooking	
		नगरीय/Urban											
कुल	7,88,65,937	1,58,70,416	11,39,977	13,56,862	22,78,067	59,35,113	5,12,85,532	1,17,497	3,24,594	1,55,521	4,02,358	Total	
मकान के अन्दर खाना पकता है	7,55,58,556	1,40,33,979	9,82,316	12,17,920	21,17,452	57,82,236	5,08,55,736	1,14,839	3,17,762	1,36,316	0	Cooking inside house	
रसोईघर है	6,13,56,046	86,61,661	5,27,645	4,74,847	9,20,644	37,57,523	4,65,65,028	97,670	2,83,632	67,396	0	Has Kitchen	
रसोईघर नहीं है	1,42,02,510	53,72,318	4,54,671	7,43,073	11,96,808	20,24,713	42,90,708	17,169	34,130	68,920	0	Does not have kitchen	
मकान के बाहर खाना पकता है	29,05,023	18,36,437	1,57,661	1,38,942	1,60,615	1,52,877	4,29,796	2,658	6,832	19,205	0	Cooking outside house	
रसोईघर है	12,95,426	7,59,101	76,490	61,448	62,648	62,761	2,60,978	1,451	4,060	6,489	0	Has Kitchen	
रसोईघर नहीं है	16,09,597	10,77,336	81,171	77,494	97,967	90,116	1,68,818	1,207	2,772	12,716	0	Does not have kitchen	
खाना नहीं पकाने	4,02,358	0	0	0	0	0	0	0	0	0	4,02,358	No Cooking	

ज ज-10: पृथक रसोईघर की उपलब्धता और खाना पकाने के लिए प्रयुक्त ईंधन के प्रकार के अनुसार परिवार
HH-10: HOUSEHOLDS BY AVAILABILITY OF SEPARATE KITCHEN AND TYPE OF FUEL USED FOR COOKING

पृथक रसोईघर की उपलब्धता	परिवारों की कुल संख्या/ Total number of households	खाना पकाने के लिए प्रयुक्त ईंधन के प्रकार/Type of Fuel used for Cooking										आवailability of separate kitchen
		जलाऊ लकड़ी/ Fire-wood	फसल का अवशेष/ Crop residue	उपला/ Cowdung	पक्का कोयला/ Lignite/ Charcoal	मिट्टी का तेल/ Kerosene	एल.पी.जी./ LPG/PNG	विजली/ Electricity	गोबर गैस/ Biogas	अन्य कोई/ Any other	खाना नहीं पकाने/ No cooking	
1	2	3	4	5	6	7	8	9	10	11	12	1
राज्य - जम्मू और कश्मीर 01/STATE - JAMMU & KASHMIR 01												
योग/Total												
कुल	20,15,088	11,87,122	51,077	84,509	791	25,683	6,35,867	6,956	15,471	3,653	3,959	Total
मकान के अन्दर खाना पकता है	17,81,204	10,14,805	44,315	66,367	497	24,168	6,06,856	6,679	14,707	2,810	0	Cooking inside house
रसोईघर है	15,73,690	8,57,956	34,907	58,454	372	19,139	5,81,250	6,176	13,459	1,977	0	Has Kitchen
रसोईघर नहीं है	2,07,514	1,56,849	9,408	7,913	125	5,029	25,606	503	1,248	833	0	Does not have kitchen
मकान के बाहर खाना पकता है	2,29,925	1,72,317	6,762	18,142	294	1,515	29,011	277	764	843	0	Cooking outside house
रसोईघर है	1,52,821	1,12,865	4,105	12,773	220	753	20,905	177	483	540	0	Has Kitchen
रसोईघर नहीं है	77,104	59,452	2,657	5,369	74	762	8,106	100	281	303	0	Does not have kitchen
खाना नहीं पकाने	3,959	0	0	0	0	0	0	0	0	0	3,959	No Cooking
ग्रामीण/Rural												
कुल	14,97,920	11,05,672	45,341	78,033	599	7,447	2,44,423	1,701	8,974	3,432	2,298	Total
मकान के अन्दर खाना पकता है	12,81,054	9,41,911	39,076	60,663	352	6,687	2,19,968	1,504	8,284	2,609	0	Cooking inside house
रसोईघर है	10,99,884	7,95,022	30,606	53,323	259	5,293	2,05,087	1,280	7,210	1,804	0	Has Kitchen
रसोईघर नहीं है	1,81,170	1,46,889	8,470	7,340	93	1,394	14,881	224	1,074	805	0	Does not have kitchen
मकान के बाहर खाना पकता है	2,14,568	1,63,761	6,265	17,370	247	760	24,455	197	690	823	0	Cooking outside house
रसोईघर है	1,42,158	1,07,581	3,689	12,167	181	314	17,143	117	438	528	0	Has Kitchen
रसोईघर नहीं है	72,410	56,180	2,576	5,203	66	446	7,312	80	252	295	0	Does not have kitchen
खाना नहीं पकाने	2,298	0	0	0	0	0	0	0	0	0	2,298	No Cooking
नगरीय/Urban												
कुल	5,17,168	81,450	5,736	6,476	192	18,236	3,91,444	5,255	6,497	221	1,661	Total
मकान के अन्दर खाना पकता है	5,00,150	72,894	5,239	5,704	145	17,481	3,86,888	5,175	6,423	201	0	Cooking inside house
रसोईघर है	4,73,806	62,934	4,301	5,131	113	13,846	3,76,163	4,896	6,249	173	0	Has Kitchen
रसोईघर नहीं है	26,344	9,960	938	573	32	3,635	10,725	279	174	28	0	Does not have kitchen
मकान के बाहर खाना पकता है	15,357	8,556	497	772	47	755	4,556	80	74	20	0	Cooking outside house
रसोईघर है	10,663	5,284	416	606	39	439	3,762	60	45	12	0	Has Kitchen
रसोईघर नहीं है	4,694	3,272	81	166	8	316	794	20	29	8	0	Does not have kitchen
खाना नहीं पकाने	1,661	0	0	0	0	0	0	0	0	0	1,661	No Cooking

ज ज-10: पृथक रसोईघर की उपलब्धता और खाना पकाने के लिए प्रयुक्त ईंधन के प्रकार के अनुसार परिवार
HH-10: HOUSEHOLDS BY AVAILABILITY OF SEPARATE KITCHEN AND TYPE OF FUEL USED FOR COOKING

पृथक रसोईघर की उपलब्धता	परिवारों की कुल संख्या/ Total number of households	खाना पकाने के लिए प्रयुक्त ईंधन के प्रकार/Type of Fuel used for Cooking										आवailability of separate kitchen
		जलाऊ लकड़ी/ Fire-wood	फसल का अवशेष/ Crop residue	उपला/ Cowdung	पक्का कोयला/ Lignite/ Charcoal	मिट्टी का तेल/ Kerosene	एल.पी.जी./ LPG/PNG	विजली/ Electricity	गोबर गैस/ Biogas	अन्य कोई/ Any other	खाना नहीं पकाने/ No cooking	
1	2	3	4	5	6	7	8	9	10	11	12	1
राज्य - हिमाचल प्रदेश 02/STATE - HIMACHAL PRADESH 02												
योग/Total												
कुल	14,76,581	8,49,684	15,753	2,355	363	30,792	5,69,556	2,184	1,266	325	4,303	Total
मकान के अन्दर खाना पकता है	12,94,827	7,19,799	11,513	1,927	289	28,987	5,28,855	2,061	1,108	288	0	Cooking inside house
रसोईघर है	11,69,657	6,37,031	10,459	1,406	220	17,410	5,00,242	1,635	1,060	194	0	Has Kitchen
रसोईघर नहीं है	1,25,170	82,768	1,054	521	69	11,577	28,613	426	48	94	0	Does not have kitchen
मकान के बाहर खाना पकता है	1,77,451	1,29,885	4,240	428	74	1,805	40,701	123	158	37	0	Cooking outside house
रसोईघर है	1,33,056	1,00,001	695	302	48	698	31,133	49	111	19	0	Has Kitchen
रसोईघर नहीं है	44,395	29,884	3,545	126	26	1,107	9,568	74	47	18	0	Does not have kitchen
खाना नहीं पकाने	4,303	0	0	0	0	0	0	0	0	0	4,303	No Cooking
ग्रामीण/Rural												
कुल	13,10,538	8,38,475	14,554	2,220	328	20,928	4,28,236	1,297	1,097	250	3,153	Total
मकान के अन्दर खाना पकता है	11,32,989	7,10,221	10,345	1,806	260	19,447	3,88,578	1,178	940	214	0	Cooking inside house
रसोईघर है	10,20,328	6,29,671	9,394	1,310	197	11,494	3,66,329	871	905	157	0	Has Kitchen
रसोईघर नहीं है	1,12,661	80,550	951	496	63	7,953	22,249	307	35	57	0	Does not have kitchen
मकान के बाहर खाना पकता है	1,74,396	1,28,254	4,209	414	68	1,481	39,658	119	157	36	0	Cooking outside house
रसोईघर है	1,31,257	99,153	678	288	43	589	30,331	46	111	18	0	Has Kitchen
रसोईघर नहीं है	43,139	29,101	3,531	126	25	892	9,327	73	46	18	0	Does not have kitchen
खाना नहीं पकाने	3,153	0	0	0	0	0	0	0	0	0	3,153	No Cooking
नगरीय/Urban												
कुल	1,66,043	11,209	1,199	135	35	9,864	1,41,320	887	169	75	1,150	Total
मकान के अन्दर खाना पकता है	1,61,838	9,578	1,168	121	29	9,540	1,40,277	883	168	74	0	Cooking inside house
रसोईघर है	1,49,329	7,360	1,065	96	23	5,916	1,33,913	764	155	37	0	Has Kitchen
रसोईघर नहीं है	12,509	2,218	103	25	6	3,624	6,364	119	13	37	0	Does not have kitchen
मकान के बाहर खाना पकता है	3,055	1,631	31	14	6	324	1,043	4	1	1	0	Cooking outside house
रसोईघर है	1,799	848	17	14	5	109	802	3	0	1	0	Has Kitchen
रसोईघर नहीं है	1,256	783	14	0	1	215	241	1	1	0	0	Does not have kitchen
खाना नहीं पकाने	1,150	0	0	0	0	0	0	0	0	0	1,150	No Cooking

ज ज-10: पृथक रसोईघर की उपलब्धता और खाना पकाने के लिए प्रयुक्त ईंधन के प्रकार के अनुसार परिवार
HH-10: HOUSEHOLDS BY AVAILABILITY OF SEPARATE KITCHEN AND TYPE OF FUEL USED FOR COOKING

पृथक रसोईघर की उपलब्धता	परिवारों की कुल संख्या/ Total number of households	खाना पकाने के लिए प्रयुक्त ईंधन के प्रकार/Type of Fuel used for Cooking										अन्य कोई/ Any other	आवृत्ति/ Availability of separate kitchen
		जलाऊ लकड़ी/ Fire-wood	फसल का अवशेष/ Crop residue	उपला/ Cowdung	पक्का कोयला/ Lignite/ Charcoal	कच्चा कोयला/ Coal/Lignite/ Charcoal	किण्वी का तेल/ Kerosene	एल.पी.जी./ LPG/PNG	विजली/ Electricity	गोबर गैस/ Biogas	अन्य कोई/ Any other		
1	2	3	4	5	6	7	8	9	10	11	12	1	
राज्य - पंजाब 03/STATE - PUNJAB 03													
योग/Total													
कुल	54,09,699	7,22,060	3,52,899	11,03,527	10,297	1,73,511	29,49,753	1,373	75,041	3,374	17,864	Total	
मकान के अन्दर खाना पकाना है	51,28,940	6,61,468	3,12,213	10,13,799	9,125	1,65,976	28,90,186	1,268	72,091	2,814	0	Cooking inside house	
रसोईघर है	38,05,716	3,48,900	1,14,482	5,49,213	4,052	67,903	26,51,900	789	67,214	1,263	0	Has Kitchen	
रसोईघर नहीं है	13,23,224	3,12,568	1,97,731	4,64,586	5,073	98,073	2,38,286	479	4,877	1,551	0	Does not have kitchen	
मकान के बाहर खाना पकाना है	2,62,895	60,592	40,886	89,728	1,172	7,535	59,567	105	2,950	560	0	Cooking outside house	
रसोईघर है	91,472	19,669	15,283	28,546	423	1,658	24,340	39	1,466	48	0	Has Kitchen	
रसोईघर नहीं है	1,71,423	40,923	25,403	61,182	749	5,877	35,227	66	1,484	512	0	Does not have kitchen	
खाना नहीं पकाने	17,864	0	0	0	0	0	0	0	0	0	17,864	No Cooking	
ग्रामीण/Rural													
कुल	33,15,632	5,64,549	3,25,900	10,09,983	4,400	50,352	12,88,131	969	58,333	2,338	10,677	Total	
मकान के अन्दर खाना पकाना है	30,79,848	5,15,266	2,88,150	9,26,086	3,685	46,892	12,41,152	880	55,761	1,976	0	Cooking inside house	
रसोईघर है	20,84,894	2,77,104	1,03,896	5,07,921	1,912	20,574	11,19,760	538	52,344	845	0	Has Kitchen	
रसोईघर नहीं है	9,94,954	2,38,162	1,84,254	4,18,165	1,773	26,318	1,21,392	342	3,417	1,131	0	Does not have kitchen	
मकान के बाहर खाना पकाना है	2,25,107	49,283	37,750	83,897	715	3,460	46,979	89	2,572	362	0	Cooking outside house	
रसोईघर है	77,657	16,815	14,132	26,857	309	691	17,571	31	1,215	36	0	Has Kitchen	
रसोईघर नहीं है	1,47,450	32,468	23,618	57,040	406	2,769	29,408	58	1,357	326	0	Does not have kitchen	
खाना नहीं पकाने	10,677	0	0	0	0	0	0	0	0	0	10,677	No Cooking	
नगरीय/Urban													
कुल	20,94,067	1,57,511	26,999	93,544	5,897	1,23,159	16,61,622	404	16,708	1,036	7,187	Total	
मकान के अन्दर खाना पकाना है	20,49,092	1,46,202	24,063	87,713	5,440	1,19,084	16,49,034	388	16,330	838	0	Cooking inside house	
रसोईघर है	17,20,822	71,796	10,586	41,292	2,140	47,329	15,32,140	251	14,870	418	0	Has Kitchen	
रसोईघर नहीं है	3,28,270	74,406	13,477	46,421	3,300	71,755	1,16,894	137	1,460	420	0	Does not have kitchen	
मकान के बाहर खाना पकाना है	37,788	11,309	2,936	5,831	457	4,075	12,588	16	378	198	0	Cooking outside house	
रसोईघर है	13,815	2,854	1,151	1,689	114	967	6,769	8	251	12	0	Has Kitchen	
रसोईघर नहीं है	23,973	8,455	1,785	4,142	343	3,108	5,819	8	127	186	0	Does not have kitchen	
खाना नहीं पकाने	7,187	0	0	0	0	0	0	0	0	0	7,187	No Cooking	

ज ज-10: पृथक रसोईघर की उपलब्धता और खाना पकाने के लिए प्रयुक्त ईंधन के प्रकार के अनुसार परिवार
HH-10: HOUSEHOLDS BY AVAILABILITY OF SEPARATE KITCHEN AND TYPE OF FUEL USED FOR COOKING

पृथक रसोईघर की उपलब्धता	परिवारों की कुल संख्या/ Total number of households	खाना पकाने के लिए प्रयुक्त ईंधन के प्रकार/Type of Fuel used for Cooking										आवृत्ति/Availability of separate kitchen
		जलाऊ लकड़ी/ Fire-wood	फसल का अवशेष/ Crop residue	उपला/ Cowdung	पक्का कोयला/ Lignite/ Charcoal	मिट्टी का तेल/ Kerosene	एल.पी.जी./ LPG/PNG	विजली/ Electricity	गोबर गैस/ Biogas	अन्य कोई/ Any other	खाना नहीं पकाने/ No cooking	
1	2	3	4	5	6	7	8	9	10	11	12	1
संघ राज्यक्षेत्र - चण्डीगढ़ 04/UNION TERRITORY - CHANDIGARH 04												
योग/Total												
कुल	2,35,061	10,915	612	480	184	51,507	1,68,344	65	147	263	2,544	Total
मकान के अन्दर खाना पकता है	2,26,263	8,321	587	428	155	48,661	1,67,645	63	145	258	0	Cooking inside house
रसोईघर है	1,72,096	3,792	469	218	66	16,289	1,51,015	32	120	95	0	Has Kitchen
रसोईघर नहीं है	54,167	4,529	118	210	89	32,372	16,630	31	25	163	0	Does not have kitchen
मकान के बाहर खाना पकता है	6,254	2,594	25	52	29	2,846	699	2	2	5	0	Cooking outside house
रसोईघर है	987	389	6	13	0	263	313	1	0	2	0	Has Kitchen
रसोईघर नहीं है	5,267	2,205	19	39	29	2,583	386	1	2	3	0	Does not have kitchen
खाना नहीं पकाने	2,544	0	0	0	0	0	0	0	0	0	2,544	No Cooking
ग्रामीण/Rural												
कुल	6,785	750	8	66	3	1,222	4,553	2	6	4	171	Total
मकान के अन्दर खाना पकता है	6,113	370	3	54	3	1,178	4,494	2	6	3	0	Cooking inside house
रसोईघर है	3,389	98	1	47	1	167	3,069	1	5	0	0	Has Kitchen
रसोईघर नहीं है	2,724	272	2	7	2	1,011	1,425	1	1	3	0	Does not have kitchen
मकान के बाहर खाना पकता है	501	380	5	12	0	44	59	0	0	1	0	Cooking outside house
रसोईघर है	27	7	0	0	0	3	17	0	0	0	0	Has Kitchen
रसोईघर नहीं है	474	373	5	12	0	41	42	0	0	1	0	Does not have kitchen
खाना नहीं पकाने	171	0	0	0	0	0	0	0	0	0	171	No Cooking
नगरीय/Urban												
कुल	2,28,276	10,165	604	414	181	50,285	1,63,791	63	141	259	2,373	Total
मकान के अन्दर खाना पकता है	2,20,150	7,951	584	374	152	47,483	1,63,151	61	139	255	0	Cooking inside house
रसोईघर है	1,68,707	3,694	468	171	65	16,122	1,47,946	31	115	95	0	Has Kitchen
रसोईघर नहीं है	51,443	4,257	116	203	87	31,361	15,205	30	24	160	0	Does not have kitchen
मकान के बाहर खाना पकता है	5,753	2,214	20	40	29	2,802	640	2	2	4	0	Cooking outside house
रसोईघर है	960	382	6	13	0	260	296	1	0	2	0	Has Kitchen
रसोईघर नहीं है	4,793	1,832	14	27	29	2,542	344	1	2	2	0	Does not have kitchen
खाना नहीं पकाने	2,373	0	0	0	0	0	0	0	0	0	2,373	No Cooking

ज ज-10: पृथक रसोईघर की उपलब्धता और खाना पकाने के लिए प्रयुक्त ईंधन के प्रकार के अनुसार परिवार
HH-10: HOUSEHOLDS BY AVAILABILITY OF SEPARATE KITCHEN AND TYPE OF FUEL USED FOR COOKING

पृथक रसोईघर की उपलब्धता	परिवारों की कुल संख्या/ Total number of households	खाना पकाने के लिए प्रयुक्त ईंधन के प्रकार/Type of Fuel used for Cooking										आवृत्ति/Availability of separate kitchen
		जलाऊ लकड़ी/ Fire-wood	फसल का अवशेष/ Crop residue	उपला/ Cowdung	पक्का कोयला/ Lignite/ Charcoal	मिट्टी का तेल/ Kerosene	एल.पी.जी./ LPG/PNG	विजली/ Electricity	गोबर गैस/ Biogas	अन्य कोई/ Any other	खाना नहीं पकाने/ No cooking	
1	2	3	4	5	6	7	8	9	10	11	12	1
राज्य - उत्तराखण्ड 05/STATE - UTTARAKHAND 05												
योग/Total												
कुल	19,97,068	9,72,074	25,430	63,188	1,211	35,676	8,83,286	806	9,460	699	5,238	Total
मकान के अन्दर खाना पकाना है	17,57,046	7,93,409	20,074	43,522	828	33,985	8,55,896	726	7,998	608	0	Cooking inside house
रसोईघर है	12,75,578	4,45,861	12,155	16,491	472	17,721	7,74,630	515	7,411	322	0	Has Kitchen
रसोईघर नहीं है	4,81,468	3,47,548	7,919	27,031	356	16,264	81,266	211	587	286	0	Does not have kitchen
मकान के बाहर खाना पकाना है	2,34,784	1,78,665	5,356	19,666	383	1,691	27,390	80	1,462	91	0	Cooking outside house
रसोईघर है	1,25,110	96,890	2,314	5,820	253	661	17,846	35	1,269	22	0	Has Kitchen
रसोईघर नहीं है	1,09,674	81,775	3,042	13,846	130	1,030	9,544	45	193	69	0	Does not have kitchen
खाना नहीं पकाने	5,238	0	0	0	0	0	0	0	0	0	5,238	No Cooking
ग्रामीण/Rural												
कुल	14,04,845	8,89,073	21,402	54,979	801	12,954	4,12,972	584	8,866	365	2,849	Total
मकान के अन्दर खाना पकाना है	11,86,483	7,21,796	16,376	36,866	492	12,178	3,90,507	512	7,445	311	0	Cooking inside house
रसोईघर है	7,87,315	4,10,199	9,712	13,697	291	6,235	3,39,730	358	6,916	177	0	Has Kitchen
रसोईघर नहीं है	3,99,168	3,11,597	6,664	23,169	201	5,943	50,777	154	529	134	0	Does not have kitchen
मकान के बाहर खाना पकाना है	2,15,513	1,67,277	5,026	18,113	309	776	22,465	72	1,421	54	0	Cooking outside house
रसोईघर है	1,16,569	92,763	2,119	5,271	219	308	14,595	31	1,248	15	0	Has Kitchen
रसोईघर नहीं है	98,944	74,514	2,907	12,842	90	468	7,870	41	173	39	0	Does not have kitchen
खाना नहीं पकाने	2,849	0	0	0	0	0	0	0	0	0	2,849	No Cooking
नगरीय/Urban												
कुल	5,92,223	83,001	4,028	8,209	410	22,722	4,70,314	222	594	334	2,389	Total
मकान के अन्दर खाना पकाना है	5,70,563	71,613	3,698	6,656	336	21,807	4,65,389	214	553	297	0	Cooking inside house
रसोईघर है	4,88,263	35,662	2,443	2,794	181	11,486	4,34,900	157	495	145	0	Has Kitchen
रसोईघर नहीं है	82,300	35,951	1,255	3,862	155	10,321	30,489	57	58	152	0	Does not have kitchen
मकान के बाहर खाना पकाना है	19,271	11,388	330	1,553	74	915	4,925	8	41	37	0	Cooking outside house
रसोईघर है	8,541	4,127	195	549	34	353	3,251	4	21	7	0	Has Kitchen
रसोईघर नहीं है	10,730	7,261	135	1,004	40	562	1,674	4	20	30	0	Does not have kitchen
खाना नहीं पकाने	2,389	0	0	0	0	0	0	0	0	0	2,389	No Cooking

ज ज-10: पृथक रसोईघर की उपलब्धता और खाना पकाने के लिए प्रयुक्त ईंधन के प्रकार के अनुसार परिवार
HH-10: HOUSEHOLDS BY AVAILABILITY OF SEPARATE KITCHEN AND TYPE OF FUEL USED FOR COOKING

पृथक रसोईघर की उपलब्धता	परिवारों की कुल संख्या/ Total number of households	खाना पकाने के लिए प्रयुक्त ईंधन के प्रकार/Type of Fuel used for Cooking										आवailability of separate kitchen
		जलाऊ लकड़ी/ Fire-wood	फसल का अवशेष/ Crop residue	उपला/ Cowdung	पक्का कोयला/ Lignite/ Charcoal	मिट्टी का तेल/ Kerosene	एल.पी.जी./ LPG/PNG	विजली/ Electricity	गोबर गैस/ Biogas	अन्य कोई/ Any other	खाना नहीं पकाने/ No cooking	
1	2	3	4	5	6	7	8	9	10	11	12	1
राज्य - हरियाणा 06/STATE - HARYANA 06												
योग/Total												
कुल	47,17,954	12,28,813	6,65,018	6,70,240	5,021	47,290	20,75,925	1,384	11,722	2,986	9,555	Total
मकान के अन्दर खाना पकता है	42,86,736	10,63,030	5,74,158	5,65,913	3,943	44,245	20,21,116	1,181	10,875	2,275	0	Cooking inside house
रसोईघर है	30,08,407	5,72,600	3,13,121	2,81,867	1,609	18,048	18,10,098	725	9,513	826	0	Has Kitchen
रसोईघर नहीं है	12,78,329	4,90,430	2,61,037	2,84,046	2,334	26,197	2,11,018	456	1,362	1,449	0	Does not have kitchen
मकान के बाहर खाना पकता है	4,21,663	1,65,783	90,860	1,04,327	1,078	3,045	54,809	203	847	711	0	Cooking outside house
रसोईघर है	1,27,356	41,851	28,823	29,981	508	841	24,850	52	390	60	0	Has Kitchen
रसोईघर नहीं है	2,94,307	1,23,932	62,037	74,346	570	2,204	29,959	151	457	651	0	Does not have kitchen
खाना नहीं पकाने	9,555	0	0	0	0	0	0	0	0	0	9,555	No Cooking
ग्रामीण/Rural												
कुल	29,66,053	10,15,402	6,23,040	5,82,273	2,336	11,611	7,16,262	909	8,344	1,100	4,776	Total
मकान के अन्दर खाना पकता है	25,97,236	8,76,602	5,36,507	4,87,761	1,659	10,325	6,75,067	731	7,687	897	0	Cooking inside house
रसोईघर है	16,28,109	4,84,291	2,88,541	2,45,878	744	4,946	5,96,040	394	6,920	355	0	Has Kitchen
रसोईघर नहीं है	9,69,127	3,92,311	2,47,966	2,41,883	915	5,379	79,027	337	767	542	0	Does not have kitchen
मकान के बाहर खाना पकता है	3,64,041	1,38,800	86,533	94,512	677	1,286	41,195	178	657	203	0	Cooking outside house
रसोईघर है	1,08,412	36,983	26,642	27,175	302	327	16,596	42	306	39	0	Has Kitchen
रसोईघर नहीं है	2,55,629	1,01,817	59,891	67,337	375	959	24,599	136	351	164	0	Does not have kitchen
खाना नहीं पकाने	4,776	0	0	0	0	0	0	0	0	0	4,776	No Cooking
नगरीय/Urban												
कुल	17,51,901	2,13,411	41,978	87,967	2,685	35,679	13,59,663	475	3,378	1,886	4,779	Total
मकान के अन्दर खाना पकता है	16,89,500	1,86,428	37,651	78,152	2,284	33,920	13,46,049	450	3,188	1,378	0	Cooking inside house
रसोईघर है	13,80,298	88,309	24,580	35,989	865	13,102	12,14,058	331	2,593	471	0	Has Kitchen
रसोईघर नहीं है	3,09,202	98,119	13,071	42,163	1,419	20,818	1,31,991	119	595	907	0	Does not have kitchen
मकान के बाहर खाना पकता है	57,622	26,983	4,327	9,815	401	1,759	13,614	25	190	508	0	Cooking outside house
रसोईघर है	18,944	4,868	2,181	2,806	206	514	8,254	10	84	21	0	Has Kitchen
रसोईघर नहीं है	38,678	22,115	2,146	7,009	195	1,245	5,360	15	106	487	0	Does not have kitchen
खाना नहीं पकाने	4,779	0	0	0	0	0	0	0	0	0	4,779	No Cooking

ज ज-10: पृथक रसोईघर की उपलब्धता और खाना पकाने के लिए प्रयुक्त ईंधन के प्रकार के अनुसार परिवार
HH-10: HOUSEHOLDS BY AVAILABILITY OF SEPARATE KITCHEN AND TYPE OF FUEL USED FOR COOKING

पृथक रसोईघर की उपलब्धता	परिवारों की कुल संख्या/ Total number of households	खाना पकाने के लिए प्रयुक्त ईंधन के प्रकार/Type of Fuel used for Cooking										आवृत्ति/Availability of separate kitchen
		जलाऊ लकड़ी/ Fire-wood	फसल का अवशेष/ Crop residue	उपला/ Cowdung	पक्का कोयला/ Lignite/ Charcoal	मिट्टी का तेल/ Kerosene	एल.पी.जी./ LPG/PNG	विजली/ Electricity	गोबर गैस/ Biogas	अन्य कोई/ Any other	खाना नहीं पकाने/ No cooking	
1	2	3	4	5	6	7	8	9	10	11	12	1
संघ राज्यक्षेत्र - रा.रा.क्ष. दिल्ली 07/UNION TERRITORY - NCT OF DELHI 07												
योग/Total												
कुल	33,40,538	1,12,291	9,094	19,487	4,476	1,75,443	30,03,996	1,335	3,017	1,866	9,533	Total
मकान के अन्दर खाना पकता है	32,84,487	92,224	8,061	16,422	3,585	1,68,681	29,89,563	1,296	2,977	1,678	0	Cooking inside house
रसोईघर है	26,33,420	39,452	4,889	6,211	877	29,065	25,49,467	530	2,295	634	0	Has Kitchen
रसोईघर नहीं है	6,51,067	52,772	3,172	10,211	2,708	1,39,616	4,40,096	766	682	1,044	0	Does not have kitchen
मकान के बाहर खाना पकता है	46,518	20,067	1,033	3,065	891	6,762	14,433	39	40	188	0	Cooking outside house
रसोईघर है	9,679	1,761	579	590	98	1,041	5,576	7	14	13	0	Has Kitchen
रसोईघर नहीं है	36,839	18,306	454	2,475	793	5,721	8,857	32	26	175	0	Does not have kitchen
खाना नहीं पकाने	9,533	0	0	0	0	0	0	0	0	0	9,533	No Cooking
ग्रामीण/Rural												
कुल	79,115	8,927	1,241	2,907	102	6,123	59,510	56	65	27	157	Total
मकान के अन्दर खाना पकता है	75,896	7,849	964	2,641	92	5,890	58,323	54	62	21	0	Cooking inside house
रसोईघर है	52,975	3,365	514	1,411	26	638	46,950	42	20	9	0	Has Kitchen
रसोईघर नहीं है	22,921	4,484	450	1,230	66	5,252	11,373	12	42	12	0	Does not have kitchen
मकान के बाहर खाना पकता है	3,062	1,078	277	266	10	233	1,187	2	3	6	0	Cooking outside house
रसोईघर है	610	137	92	77	8	41	254	1	0	0	0	Has Kitchen
रसोईघर नहीं है	2,452	941	185	189	2	192	933	1	3	6	0	Does not have kitchen
खाना नहीं पकाने	157	0	0	0	0	0	0	0	0	0	157	No Cooking
नगरीय/Urban												
कुल	32,61,423	1,03,364	7,853	16,580	4,374	1,69,320	29,44,486	1,279	2,952	1,839	9,376	Total
मकान के अन्दर खाना पकता है	32,08,591	84,375	7,097	13,781	3,493	1,62,791	29,31,240	1,242	2,915	1,657	0	Cooking inside house
रसोईघर है	25,80,445	36,087	4,375	4,800	851	28,427	25,02,517	488	2,275	625	0	Has Kitchen
रसोईघर नहीं है	6,28,146	48,288	2,722	8,981	2,642	1,34,364	4,28,723	754	640	1,032	0	Does not have kitchen
मकान के बाहर खाना पकता है	43,456	18,989	756	2,799	881	6,529	13,246	37	37	182	0	Cooking outside house
रसोईघर है	9,069	1,624	487	513	90	1,000	5,322	6	14	13	0	Has Kitchen
रसोईघर नहीं है	34,387	17,365	269	2,286	791	5,529	7,924	31	23	169	0	Does not have kitchen
खाना नहीं पकाने	9,376	0	0	0	0	0	0	0	0	0	9,376	No Cooking

ज ज-10: पृथक रसोईघर की उपलब्धता और खाना पकाने के लिए प्रयुक्त ईंधन के प्रकार के अनुसार परिवार
HH-10: HOUSEHOLDS BY AVAILABILITY OF SEPARATE KITCHEN AND TYPE OF FUEL USED FOR COOKING

पृथक रसोईघर की उपलब्धता	परिवारों की कुल संख्या/ Total number of households	खाना पकाने के लिए प्रयुक्त ईंधन के प्रकार/Type of Fuel used for Cooking										आवृत्ति के अलग से Availability of separate kitchen
		जलाऊ लकड़ी/ Fire-wood	फसल का अवशेष/ Crop residue	उपला/ Cowdung	पक्का कोयला/ Lignite/ Charcoal	मिट्टी का तेल/ Kerosene	एल.पी.जी./ LPG/PNG	विजली/ Electricity	गोबर गैस/ Biogas	अन्य कोई/ Any other	खाना नहीं पकाने/ No cooking	
1	2	3	4	5	6	7	8	9	10	11	12	1
राज्य - राजस्थान 08/STATE - RAJASTHAN 08												
योग/Total												
कुल	1,25,81,303	77,76,685	13,81,767	3,72,720	13,739	1,12,100	28,73,314	3,794	12,145	7,599	27,440	Total
मकान के अन्दर खाना पकाना है	1,08,62,876	65,05,965	10,84,955	3,15,911	10,837	1,07,074	28,17,717	3,140	11,138	6,139	0	Cooking inside house
रसोईघर है	58,29,321	27,90,999	3,29,351	1,02,318	4,777	48,454	25,41,577	1,525	7,867	2,453	0	Has Kitchen
रसोईघर नहीं है	50,33,555	37,14,966	7,55,604	2,13,593	6,060	58,620	2,76,140	1,615	3,271	3,686	0	Does not have kitchen
मकान के बाहर खाना पकाना है	16,90,987	12,70,720	2,96,812	56,809	2,902	5,026	55,597	654	1,007	1,460	0	Cooking outside house
रसोईघर है	5,64,987	4,29,180	84,016	18,001	1,545	1,488	29,909	205	326	317	0	Has Kitchen
रसोईघर नहीं है	11,26,000	8,41,540	2,12,796	38,808	1,357	3,538	25,688	449	681	1,143	0	Does not have kitchen
खाना नहीं पकाने	27,440	0	0	0	0	0	0	0	0	0	27,440	No Cooking
ग्रामीण/Rural												
कुल	94,90,363	70,56,759	13,23,176	3,22,150	5,461	23,567	7,28,987	2,972	6,928	5,430	14,933	Total
मकान के अन्दर खाना पकाना है	79,05,345	58,71,851	10,35,102	2,70,493	3,289	21,601	6,90,380	2,386	6,065	4,178	0	Cooking inside house
रसोईघर है	35,26,112	25,08,745	3,08,090	78,902	1,549	9,812	6,12,875	1,070	3,594	1,475	0	Has Kitchen
रसोईघर नहीं है	43,79,233	33,63,106	7,27,012	1,91,591	1,740	11,789	77,505	1,316	2,471	2,703	0	Does not have kitchen
मकान के बाहर खाना पकाना है	15,70,085	11,84,908	2,88,074	51,657	2,172	1,966	38,607	586	863	1,252	0	Cooking outside house
रसोईघर है	5,29,626	4,07,883	81,662	16,418	1,257	586	21,074	182	278	286	0	Has Kitchen
रसोईघर नहीं है	10,40,459	7,77,025	2,06,412	35,239	915	1,380	17,533	404	585	966	0	Does not have kitchen
खाना नहीं पकाने	14,933	0	0	0	0	0	0	0	0	0	14,933	No Cooking
नगरीय/Urban												
कुल	30,90,940	7,19,926	58,591	50,570	8,278	88,533	21,44,327	822	5,217	2,169	12,507	Total
मकान के अन्दर खाना पकाना है	29,57,531	6,34,114	49,853	45,418	7,548	85,473	21,27,337	754	5,073	1,961	0	Cooking inside house
रसोईघर है	23,03,209	2,82,254	21,261	23,416	3,228	38,642	19,28,702	455	4,273	978	0	Has Kitchen
रसोईघर नहीं है	6,54,322	3,51,860	28,592	22,002	4,320	46,831	1,98,635	299	800	983	0	Does not have kitchen
मकान के बाहर खाना पकाना है	1,20,902	85,812	8,738	5,152	730	3,060	16,990	68	144	208	0	Cooking outside house
रसोईघर है	35,361	21,297	2,354	1,583	288	902	8,835	23	48	31	0	Has Kitchen
रसोईघर नहीं है	85,541	64,515	6,384	3,569	442	2,158	8,155	45	96	177	0	Does not have kitchen
खाना नहीं पकाने	12,507	0	0	0	0	0	0	0	0	0	12,507	No Cooking

ज ज-10: पृथक रसोईघर की उपलब्धता और खाना पकाने के लिए प्रयुक्त ईंधन के प्रकार के अनुसार परिवार
HH-10: HOUSEHOLDS BY AVAILABILITY OF SEPARATE KITCHEN AND TYPE OF FUEL USED FOR COOKING

पृथक रसोईघर की उपलब्धता	परिवारों की कुल संख्या/ Total number of households	खाना पकाने के लिए प्रयुक्त ईंधन के प्रकार/Type of Fuel used for Cooking										Availability of separate kitchen	
		जलाऊ लकड़ी/ Fire-wood	फसल का अवशेष/ Crop residue	उपला/ Cowdung	पक्का कोयला/ Lignite/ Charcoal	कच्चा कोयला/ Coal/Lignite/ Charcoal	लिग्नाइट/ Kerosene	पी.एन.जी./ LPG/PNG	विजली/ Electricity	गोबर गैस/ Biogas	अन्य कोई/ Any other	खाना नहीं पकाते/ No cooking	खाना नहीं पकाते/ No cooking
1	2	3	4	5	6	7	8	9	10	11	12	1	
राज्य - उत्तर प्रदेश 09/STATE - UTTAR PRADESH 09													
योग/Total													
कुल	3,29,24,266	1,57,07,246	28,63,975	76,13,010	82,508	2,38,467	62,26,793	28,374	52,033	40,493	71,367	Total	
मकान के अन्दर खाना पकता है	2,99,38,454	1,42,24,318	24,71,210	67,22,528	70,739	2,28,194	61,13,789	25,407	47,939	34,330	0	Cooking inside house	
रसोईघर है	1,22,19,682	43,43,805	6,02,961	18,75,159	28,118	1,17,162	51,96,748	12,065	32,301	11,363	0	Has Kitchen	
रसोईघर नहीं है	1,77,18,772	98,80,513	18,68,249	48,47,369	42,621	1,11,032	9,17,041	13,342	15,638	22,967	0	Does not have kitchen	
मकान के बाहर खाना पकता है	29,14,445	14,82,928	3,92,765	8,90,482	11,769	10,273	1,13,004	2,967	4,094	6,163	0	Cooking outside house	
रसोईघर है	11,72,896	5,53,398	1,85,818	3,61,617	6,202	3,975	57,044	1,229	1,881	1,732	0	Has Kitchen	
रसोईघर नहीं है	17,41,549	9,29,530	2,06,947	5,28,865	5,567	6,298	55,960	1,738	2,213	4,431	0	Does not have kitchen	
खाना नहीं पकाने	71,367	0	0	0	0	0	0	0	0	0	71,367	No Cooking	
ग्रामीण/Rural													
कुल	2,54,75,071	1,38,58,123	26,74,187	70,98,186	29,830	57,676	16,27,095	19,110	33,956	31,035	45,873	Total	
मकान के अन्दर खाना पकता है	2,27,20,849	1,24,77,260	22,99,437	62,45,507	21,495	52,278	15,52,421	16,355	30,503	25,593	0	Cooking inside house	
रसोईघर है	72,37,494	37,13,331	5,15,629	17,22,414	8,175	25,726	12,18,424	6,262	19,464	8,069	0	Has Kitchen	
रसोईघर नहीं है	1,54,83,355	87,63,929	17,83,808	45,23,093	13,320	26,552	3,33,997	10,093	11,039	17,524	0	Does not have kitchen	
मकान के बाहर खाना पकता है	27,08,349	13,80,863	3,74,750	8,52,679	8,335	5,398	74,674	2,755	3,453	5,442	0	Cooking outside house	
रसोईघर है	10,79,805	5,16,715	1,72,708	3,46,458	4,823	2,092	32,825	1,103	1,542	1,539	0	Has Kitchen	
रसोईघर नहीं है	16,28,544	8,64,148	2,02,042	5,06,221	3,512	3,306	41,849	1,652	1,911	3,903	0	Does not have kitchen	
खाना नहीं पकाने	45,873	0	0	0	0	0	0	0	0	0	45,873	No Cooking	
नगरीय/Urban													
कुल	74,49,195	18,49,123	1,89,788	5,14,824	52,678	1,80,791	45,99,698	9,264	18,077	9,458	25,494	Total	
मकान के अन्दर खाना पकता है	72,17,605	17,47,058	1,71,773	4,77,021	49,244	1,75,916	45,61,368	9,052	17,436	8,737	0	Cooking inside house	
रसोईघर है	49,82,188	6,30,474	87,332	1,52,745	19,943	91,436	39,78,324	5,803	12,837	3,294	0	Has Kitchen	
रसोईघर नहीं है	22,35,417	11,16,584	84,441	3,24,276	29,301	84,480	5,83,044	3,249	4,599	5,443	0	Does not have kitchen	
मकान के बाहर खाना पकता है	2,06,096	1,02,065	18,015	37,803	3,434	4,875	38,330	212	641	721	0	Cooking outside house	
रसोईघर है	93,091	36,683	13,110	15,159	1,379	1,883	24,219	126	339	193	0	Has Kitchen	
रसोईघर नहीं है	1,13,005	65,382	4,905	22,644	2,055	2,992	14,111	86	302	528	0	Does not have kitchen	
खाना नहीं पकाने	25,494	0	0	0	0	0	0	0	0	0	25,494	No Cooking	

ज ज-10: पृथक रसोईघर की उपलब्धता और खाना पकाने के लिए प्रयुक्त ईंधन के प्रकार के अनुसार परिवार
HH-10: HOUSEHOLDS BY AVAILABILITY OF SEPARATE KITCHEN AND TYPE OF FUEL USED FOR COOKING

पृथक रसोईघर की उपलब्धता	परिवारों की कुल संख्या/ Total number of households	खाना पकाने के लिए प्रयुक्त ईंधन के प्रकार/Type of Fuel used for Cooking										आवृत्ति के अलग से Availability of separate kitchen
		जलाऊ लकड़ी/ Fire-wood	फसल का अवशेष/ Crop residue	उपला/ Cowdung	पक्का कोयला/ Lignite/ Coal	मिट्टी का तेल/ Kerosene	एल.पी.जी./ LPG/PNG	विजली/ Electricity	गोबर गैस/ Biogas	अन्य कोई/ Any other	खाना नहीं पकाने/ No cooking	
1	2	3	4	5	6	7	8	9	10	11	12	1
राज्य - बिहार 10/STATE - BIHAR 10												
योग/Total												
कुल	1,89,40,629	65,78,605	61,53,363	41,06,831	1,90,559	50,777	15,28,380	22,389	47,335	2,28,163	34,227	Total
मकान के अन्दर खाना पकता है	1,54,25,093	56,00,334	43,32,974	35,73,272	1,69,319	45,325	14,73,654	17,168	42,237	1,70,810	0	Cooking inside house
रसोईघर है	45,43,428	16,12,259	9,75,325	6,57,624	45,985	20,036	11,79,186	5,233	16,838	30,942	0	Has Kitchen
रसोईघर नहीं है	1,08,81,665	39,88,075	33,57,649	29,15,648	1,23,334	25,289	2,94,468	11,935	25,399	1,39,868	0	Does not have kitchen
मकान के बाहर खाना पकता है	34,81,309	9,78,271	18,20,389	5,33,559	21,240	5,452	54,726	5,221	5,098	57,353	0	Cooking outside house
रसोईघर है	17,95,162	4,50,417	10,34,737	2,44,731	9,132	2,260	29,452	1,806	2,077	20,550	0	Has Kitchen
रसोईघर नहीं है	16,86,147	5,27,854	7,85,652	2,88,828	12,108	3,192	25,274	3,415	3,021	36,803	0	Does not have kitchen
खाना नहीं पकाने	34,227	0	0	0	0	0	0	0	0	0	34,227	No Cooking
ग्रामीण/Rural												
कुल	1,69,26,958	60,03,023	59,98,285	39,45,294	75,441	30,023	5,73,165	19,769	39,497	2,14,725	27,716	Total
मकान के अन्दर खाना पकता है	1,35,75,112	51,02,284	42,12,917	34,28,310	61,760	25,769	5,33,936	14,758	34,829	1,60,549	0	Cooking inside house
रसोईघर है	35,45,286	14,88,948	9,44,986	6,34,497	18,980	10,834	4,02,150	3,919	12,109	28,863	0	Has Kitchen
रसोईघर नहीं है	1,00,29,826	36,13,336	32,67,931	27,93,813	42,780	14,935	1,31,786	10,839	22,720	1,31,686	0	Does not have kitchen
मकान के बाहर खाना पकता है	33,24,130	9,00,739	17,85,368	5,16,984	13,681	4,254	39,229	5,031	4,668	54,176	0	Cooking outside house
रसोईघर है	17,34,175	4,23,601	10,19,998	2,38,516	6,912	1,701	20,096	1,707	1,901	19,743	0	Has Kitchen
रसोईघर नहीं है	15,89,955	4,77,138	7,65,370	2,78,468	6,769	2,553	19,133	3,324	2,767	34,433	0	Does not have kitchen
खाना नहीं पकाने	27,716	0	0	0	0	0	0	0	0	0	27,716	No Cooking
नगरीय/Urban												
कुल	20,13,671	5,75,582	1,55,078	1,61,537	1,15,118	20,754	9,55,215	2,600	7,838	13,438	6,511	Total
मकान के अन्दर खाना पकता है	18,49,981	4,98,050	1,20,057	1,44,962	1,07,559	19,556	9,39,718	2,410	7,408	10,261	0	Cooking inside house
रसोईघर है	9,98,142	1,23,311	30,339	23,127	27,005	9,202	7,77,036	1,314	4,729	2,079	0	Has Kitchen
रसोईघर नहीं है	8,51,839	3,74,739	89,718	1,21,835	80,554	10,354	1,62,682	1,096	2,679	8,182	0	Does not have kitchen
मकान के बाहर खाना पकता है	1,57,179	77,532	35,021	16,575	7,559	1,198	15,497	190	430	3,177	0	Cooking outside house
रसोईघर है	60,987	26,816	14,739	6,215	2,220	559	9,356	99	176	807	0	Has Kitchen
रसोईघर नहीं है	96,192	50,716	20,282	10,360	5,339	639	6,141	91	254	2,370	0	Does not have kitchen
खाना नहीं पकाने	6,511	0	0	0	0	0	0	0	0	0	6,511	No Cooking

ज ज-10: पृथक रसोईघर की उपलब्धता और खाना पकाने के लिए प्रयुक्त ईंधन के प्रकार के अनुसार परिवार
HH-10: HOUSEHOLDS BY AVAILABILITY OF SEPARATE KITCHEN AND TYPE OF FUEL USED FOR COOKING

पृथक रसोईघर की उपलब्धता	परिवारों की कुल संख्या/ Total number of households	खाना पकाने के लिए प्रयुक्त ईंधन के प्रकार/Type of Fuel used for Cooking											आवailability of separate kitchen
		जलाऊ लकड़ी/ Fire-wood	फसल का अवशेष/ Crop residue	उपला/ Cowdung cake	पक्का कोयला/ Lignite/ Charcoal	मिट्टी का तेल/ Kerosene	एल.पी.जी./ LPG/PNG	विजली/ Electricity	गाबर गैस/ Biogas	अन्य कोई/ Any other	खाना नहीं पकाने/ No cooking		
1	2	3	4	5	6	7	8	9	10	11	12	1	
राज्य - सिक्किम 11/STATE - SIKKIM 11													
योग/Total													
कुल	1,28,131	67,310	769	219	100	5,633	52,871	333	117	37	742	Total	
मकान के अन्दर खाना पकता है	94,071	38,909	584	129	84	5,388	48,551	308	92	26	0	Cooking inside house	
रसोईघर है	84,127	34,232	510	111	83	3,736	45,060	285	89	21	0	Has Kitchen	
रसोईघर नहीं है	9,944	4,677	74	18	1	1,652	3,491	23	3	5	0	Does not have kitchen	
मकान के बाहर खाना पकता है	33,318	28,401	185	90	16	245	4,320	25	25	11	0	Cooking outside house	
रसोईघर है	31,434	27,051	99	85	10	148	3,994	17	22	8	0	Has Kitchen	
रसोईघर नहीं है	1,884	1,350	86	5	6	97	326	8	3	3	0	Does not have kitchen	
खाना नहीं पकाने	742	0	0	0	0	0	0	0	0	0	742	No Cooking	
ग्रामीण/Rural													
कुल	92,370	65,418	685	198	34	2,656	22,438	307	84	28	522	Total	
मकान के अन्दर खाना पकता है	59,538	37,464	505	112	18	2,465	18,613	282	60	19	0	Cooking inside house	
रसोईघर है	52,850	33,005	437	96	17	1,771	17,185	266	59	14	0	Has Kitchen	
रसोईघर नहीं है	6,688	4,459	68	16	1	694	1,428	16	1	5	0	Does not have kitchen	
मकान के बाहर खाना पकता है	32,310	27,954	180	86	16	191	3,825	25	24	9	0	Cooking outside house	
रसोईघर है	30,517	26,629	94	81	10	112	3,546	17	21	7	0	Has Kitchen	
रसोईघर नहीं है	1,793	1,325	86	5	6	79	279	8	3	2	0	Does not have kitchen	
खाना नहीं पकाने	522	0	0	0	0	0	0	0	0	0	522	No Cooking	
नगरीय/Urban													
कुल	35,761	1,892	84	21	66	2,977	30,433	26	33	9	220	Total	
मकान के अन्दर खाना पकता है	34,533	1,445	79	17	66	2,923	29,938	26	32	7	0	Cooking inside house	
रसोईघर है	31,277	1,227	73	15	66	1,965	27,875	19	30	7	0	Has Kitchen	
रसोईघर नहीं है	3,256	218	6	2	0	958	2,063	7	2	0	0	Does not have kitchen	
मकान के बाहर खाना पकता है	1,008	447	5	4	0	54	495	0	1	2	0	Cooking outside house	
रसोईघर है	917	422	5	4	0	36	448	0	1	1	0	Has Kitchen	
रसोईघर नहीं है	91	25	0	0	0	18	47	0	0	1	0	Does not have kitchen	
खाना नहीं पकाने	220	0	0	0	0	0	0	0	0	0	220	No Cooking	

ज ज-10: पृथक रसोईघर की उपलब्धता और खाना पकाने के लिए प्रयुक्त ईंधन के प्रकार के अनुसार परिवार
HH-10: HOUSEHOLDS BY AVAILABILITY OF SEPARATE KITCHEN AND TYPE OF FUEL USED FOR COOKING

पृथक रसोईघर की उपलब्धता	परिवारों की कुल संख्या/ Total number of households	खाना पकाने के लिए प्रयुक्त ईंधन के प्रकार/Type of Fuel used for Cooking										आवailability of separate kitchen
		जलाऊ लकड़ी/ Fire-wood	फसल का अवशेष/ Crop residue	उपला/ Cowdung cake	पक्का कोयला/ Lignite/ Charcoal	मिट्टी का तेल/ Kerosene	एल.पी.जी./ LPG/PNG	विजली/ Electricity	गोबर गैस/ Biogas	अन्य कोई/ Any other	खाना नहीं पकाने/ No cooking	
1	2	3	4	5	6	7	8	9	10	11	12	1
राज्य - अरुणाचल प्रदेश 12/STATE - ARUNACHAL PRADESH 12												
योग/Total												
कुल	2,61,614	1,79,606	1,789	206	56	1,929	76,445	303	348	136	796	Total
मकान के अन्दर खाना पकता है	2,49,360	1,71,363	1,551	140	49	1,875	73,672	276	316	118	0	Cooking inside house
रसोईघर है	2,24,575	1,51,202	1,309	92	43	1,537	69,782	229	296	85	0	Has Kitchen
रसोईघर नहीं है	24,785	20,161	242	48	6	338	3,890	47	20	33	0	Does not have kitchen
मकान के बाहर खाना पकता है	11,458	8,243	238	66	7	54	2,773	27	32	18	0	Cooking outside house
रसोईघर है	8,888	6,195	118	61	4	30	2,435	7	24	14	0	Has Kitchen
रसोईघर नहीं है	2,570	2,048	120	5	3	24	338	20	8	4	0	Does not have kitchen
खाना नहीं पकाने	796	0	0	0	0	0	0	0	0	0	796	No Cooking
ग्रामीण/Rural												
कुल	1,95,723	1,66,976	1,472	155	38	912	25,363	168	169	83	387	Total
मकान के अन्दर खाना पकता है	1,85,922	1,59,376	1,260	97	35	874	23,916	143	143	78	0	Cooking inside house
रसोईघर है	1,65,250	1,40,410	1,059	58	29	799	22,578	122	133	62	0	Has Kitchen
रसोईघर नहीं है	20,672	18,966	201	39	6	75	1,338	21	10	16	0	Does not have kitchen
मकान के बाहर खाना पकता है	9,414	7,600	212	58	3	38	1,447	25	26	5	0	Cooking outside house
रसोईघर है	7,023	5,639	103	53	1	18	1,181	5	20	3	0	Has Kitchen
रसोईघर नहीं है	2,391	1,961	109	5	2	20	266	20	6	2	0	Does not have kitchen
खाना नहीं पकाने	387	0	0	0	0	0	0	0	0	0	387	No Cooking
नगरीय/Urban												
कुल	65,891	12,630	317	51	18	1,017	51,082	135	179	53	409	Total
मकान के अन्दर खाना पकता है	63,438	11,987	291	43	14	1,001	49,756	133	173	40	0	Cooking inside house
रसोईघर है	59,325	10,792	250	34	14	738	47,204	107	163	23	0	Has Kitchen
रसोईघर नहीं है	4,113	1,195	41	9	0	263	2,552	26	10	17	0	Does not have kitchen
मकान के बाहर खाना पकता है	2,044	643	26	8	4	16	1,326	2	6	13	0	Cooking outside house
रसोईघर है	1,865	556	15	8	3	12	1,254	2	4	11	0	Has Kitchen
रसोईघर नहीं है	179	87	11	0	1	4	72	0	2	2	0	Does not have kitchen
खाना नहीं पकाने	409	0	0	0	0	0	0	0	0	0	409	No Cooking

ज ज-10: पृथक रसोईघर की उपलब्धता और खाना पकाने के लिए प्रयुक्त ईंधन के प्रकार के अनुसार परिवार
HH-10: HOUSEHOLDS BY AVAILABILITY OF SEPARATE KITCHEN AND TYPE OF FUEL USED FOR COOKING

पृथक रसोईघर की उपलब्धता	परिवारों की कुल संख्या/ Total number of households	खाना पकाने के लिए प्रयुक्त ईंधन के प्रकार/Type of Fuel used for Cooking										आवृत्ति के अलग से Availability of separate kitchen
		जलाऊ लकड़ी/ Fire-wood	फसल का अवशेष/ Crop residue	उपला/ Cowdung	पक्का कोयला/ लियाइट/ कच्चा कोयला/ Coal/Lignite/ Charcoal	मिट्टी का तेल/ Kerosene	एल.पी.जी./ पी.एन.जी./ LPG/PNG	विजली/ Electricity	गोबर गैस/ Biogas	अन्य कोई/ Any other	खाना नहीं पकाने/ No cooking	
1	2	3	4	5	6	7	8	9	10	11	12	1
राज्य - नागालैंड 13/STATE - NAGALAND 13												
योग/Total												
कुल	3,99,965	3,11,709	3,108	397	156	2,577	79,824	498	402	341	953	Total
मकान के अन्दर खाना पकता है	3,66,130	2,85,696	2,856	332	141	2,428	73,537	461	360	319	0	Cooking inside house
रसोईघर है	3,54,462	2,78,138	2,290	279	102	1,808	70,772	423	347	303	0	Has Kitchen
रसोईघर नहीं है	11,668	7,558	566	53	39	620	2,765	38	13	16	0	Does not have kitchen
मकान के बाहर खाना पकता है	32,882	26,013	252	65	15	149	6,287	37	42	22	0	Cooking outside house
रसोईघर है	29,329	23,182	90	52	10	50	5,874	27	27	17	0	Has Kitchen
रसोईघर नहीं है	3,553	2,831	162	13	5	99	413	10	15	5	0	Does not have kitchen
खाना नहीं पकाने	953	0	0	0	0	0	0	0	0	0	953	No Cooking
ग्रामीण/Rural												
कुल	2,84,911	2,61,537	2,294	251	93	407	19,136	379	187	103	524	Total
मकान के अन्दर खाना पकता है	2,59,502	2,39,431	2,066	204	82	383	16,744	353	152	87	0	Cooking inside house
रसोईघर है	2,52,113	2,33,024	1,559	162	51	324	16,439	329	146	79	0	Has Kitchen
रसोईघर नहीं है	7,389	6,407	507	42	31	59	305	24	6	8	0	Does not have kitchen
मकान के बाहर खाना पकता है	24,885	22,106	228	47	11	24	2,392	26	35	16	0	Cooking outside house
रसोईघर है	21,684	19,357	66	35	6	7	2,166	16	20	11	0	Has Kitchen
रसोईघर नहीं है	3,201	2,749	162	12	5	17	226	10	15	5	0	Does not have kitchen
खाना नहीं पकाने	524	0	0	0	0	0	0	0	0	0	524	No Cooking
नगरीय/Urban												
कुल	1,15,054	50,172	814	146	63	2,170	60,688	119	215	238	429	Total
मकान के अन्दर खाना पकता है	1,06,628	46,265	790	128	59	2,045	56,793	108	208	232	0	Cooking inside house
रसोईघर है	1,02,349	45,114	731	117	51	1,484	54,333	94	201	224	0	Has Kitchen
रसोईघर नहीं है	4,279	1,151	59	11	8	561	2,460	14	7	8	0	Does not have kitchen
मकान के बाहर खाना पकता है	7,997	3,907	24	18	4	125	3,895	11	7	6	0	Cooking outside house
रसोईघर है	7,645	3,825	24	17	4	43	3,708	11	7	6	0	Has Kitchen
रसोईघर नहीं है	352	82	0	1	0	82	187	0	0	0	0	Does not have kitchen
खाना नहीं पकाने	429	0	0	0	0	0	0	0	0	0	429	No Cooking

ज ज-10: पृथक रसोईघर की उपलब्धता और खाना पकाने के लिए प्रयुक्त ईंधन के प्रकार के अनुसार परिवार
HH-10: HOUSEHOLDS BY AVAILABILITY OF SEPARATE KITCHEN AND TYPE OF FUEL USED FOR COOKING

पृथक रसोईघर की उपलब्धता	परिवारों की कुल संख्या/ Total number of households	खाना पकाने के लिए प्रयुक्त ईंधन के प्रकार/Type of Fuel used for Cooking										आवृत्ति के अलग से Availability of separate kitchen
		जलाऊ लकड़ी/ Fire-wood	फसल का अवशेष/ Crop residue	उपला/ Cowdung	पक्का कोयला/ Lignite/ Charcoal	मिट्टी का तेल/ Kerosene	एल.पी.जी./ LPG/PNG	विजली/ Electricity	गोबर गैस/ Biogas	अन्य कोई/ Any other	खाना नहीं पकाने/ No cooking	
1	2	3	4	5	6	7	8	9	10	11	12	1
राज्य - मणिपुर 14/STATE - MANIPUR 14												
योग/Total												
कुल	5,07,152	3,33,239	5,753	1,114	10,685	806	1,50,449	329	1,210	3,109	458	Total
मकान के अन्दर खाना पकता है	4,63,270	2,97,005	5,116	797	10,183	760	1,45,053	280	1,120	2,956	0	Cooking inside house
रसोईघर है	4,35,789	2,75,224	4,568	644	8,979	669	1,41,652	250	1,028	2,775	0	Has Kitchen
रसोईघर नहीं है	27,481	21,781	548	153	1,204	91	3,401	30	92	181	0	Does not have kitchen
मकान के बाहर खाना पकता है	43,424	36,234	637	317	502	46	5,396	49	90	153	0	Cooking outside house
रसोईघर है	37,398	31,734	328	291	365	37	4,397	46	68	132	0	Has Kitchen
रसोईघर नहीं है	6,026	4,500	309	26	137	9	999	3	22	21	0	Does not have kitchen
खाना नहीं पकाने	458	0	0	0	0	0	0	0	0	0	458	No Cooking
ग्रामीण/Rural												
कुल	3,35,752	2,69,360	4,252	820	4,527	366	53,780	199	683	1,536	229	Total
मकान के अन्दर खाना पकता है	2,99,252	2,37,825	3,686	560	4,256	337	50,373	169	611	1,435	0	Cooking inside house
रसोईघर है	2,76,638	2,17,972	3,235	440	3,732	293	48,936	150	533	1,347	0	Has Kitchen
रसोईघर नहीं है	22,614	19,853	451	120	524	44	1,437	19	78	88	0	Does not have kitchen
मकान के बाहर खाना पकता है	36,271	31,535	566	260	271	29	3,407	30	72	101	0	Cooking outside house
रसोईघर है	30,618	27,186	287	238	181	27	2,538	27	52	82	0	Has Kitchen
रसोईघर नहीं है	5,653	4,349	279	22	90	2	869	3	20	19	0	Does not have kitchen
खाना नहीं पकाने	229	0	0	0	0	0	0	0	0	0	229	No Cooking
नगरीय/Urban												
कुल	1,71,400	63,879	1,501	294	6,158	440	96,669	130	527	1,573	229	Total
मकान के अन्दर खाना पकता है	1,64,018	59,180	1,430	237	5,927	423	94,680	111	509	1,521	0	Cooking inside house
रसोईघर है	1,59,151	57,252	1,333	204	5,247	376	92,716	100	495	1,428	0	Has Kitchen
रसोईघर नहीं है	4,867	1,928	97	33	680	47	1,964	11	14	93	0	Does not have kitchen
मकान के बाहर खाना पकता है	7,153	4,699	71	57	231	17	1,989	19	18	52	0	Cooking outside house
रसोईघर है	6,780	4,548	41	53	184	10	1,859	19	16	50	0	Has Kitchen
रसोईघर नहीं है	373	151	30	4	47	7	130	0	2	2	0	Does not have kitchen
खाना नहीं पकाने	229	0	0	0	0	0	0	0	0	0	229	No Cooking

ज ज-10: पृथक रसोईघर की उपलब्धता और खाना पकाने के लिए प्रयुक्त ईंधन के प्रकार के अनुसार परिवार
HH-10: HOUSEHOLDS BY AVAILABILITY OF SEPARATE KITCHEN AND TYPE OF FUEL USED FOR COOKING

पृथक रसोईघर की उपलब्धता	परिवारों की कुल संख्या/ Total number of households	खाना पकाने के लिए प्रयुक्त ईंधन के प्रकार/Type of Fuel used for Cooking											आवailability of separate kitchen
		जलाऊ लकड़ी/ Fire-wood	फसल का अवशेष/ Crop residue	उपला/ Cowdung cake	पक्का कोयला/ Lignite/ Charcoal	मिट्टी का तेल/ Kerosene	एल.पी.जी./ LPG/PNG	विजली/ Electricity	गोबर गैस/ Biogas	अन्य कोई/ Any other	खाना नहीं पकाने/ No cooking		
1	2	3	4	5	6	7	8	9	10	11	12	1	
राज्य - मिज़ोरम 15/STATE - MIZORAM 15													
योग/Total													
कुल	2,21,077	98,367	613	111	965	3,880	1,16,166	341	211	109	314	Total	
मकान के अन्दर खाना पकता है	2,17,960	96,342	572	80	955	3,839	1,15,518	338	208	108	0	Cooking inside house	
रसोईघर है	1,83,783	76,032	423	58	627	3,120	1,03,065	267	141	50	0	Has Kitchen	
रसोईघर नहीं है	34,177	20,310	149	22	328	719	12,453	71	67	58	0	Does not have kitchen	
मकान के बाहर खाना पकता है	2,803	2,025	41	31	10	41	648	3	3	1	0	Cooking outside house	
रसोईघर है	1,456	1,013	17	26	7	18	372	1	2	0	0	Has Kitchen	
रसोईघर नहीं है	1,347	1,012	24	5	3	23	276	2	1	1	0	Does not have kitchen	
खाना नहीं पकाने	314	0	0	0	0	0	0	0	0	0	314	No Cooking	
ग्रामीण/Rural													
कुल	1,04,874	84,716	357	78	275	309	18,800	99	78	80	82	Total	
मकान के अन्दर खाना पकता है	1,02,642	83,013	322	50	272	297	18,436	98	75	79	0	Cooking inside house	
रसोईघर है	82,595	65,902	211	32	166	245	15,864	77	67	31	0	Has Kitchen	
रसोईघर नहीं है	20,047	17,111	111	18	106	52	2,572	21	8	48	0	Does not have kitchen	
मकान के बाहर खाना पकता है	2,150	1,703	35	28	3	12	364	1	3	1	0	Cooking outside house	
रसोईघर है	989	761	13	24	2	6	181	0	2	0	0	Has Kitchen	
रसोईघर नहीं है	1,161	942	22	4	1	6	183	1	1	1	0	Does not have kitchen	
खाना नहीं पकाने	82	0	0	0	0	0	0	0	0	0	82	No Cooking	
नगरीय/Urban													
कुल	1,16,203	13,651	256	33	690	3,571	97,366	242	133	29	232	Total	
मकान के अन्दर खाना पकता है	1,15,318	13,329	250	30	683	3,542	97,082	240	133	29	0	Cooking inside house	
रसोईघर है	1,01,188	10,130	212	26	461	2,875	87,201	190	74	19	0	Has Kitchen	
रसोईघर नहीं है	14,130	3,199	38	4	222	667	9,881	50	59	10	0	Does not have kitchen	
मकान के बाहर खाना पकता है	653	322	6	3	7	29	284	2	0	0	0	Cooking outside house	
रसोईघर है	467	252	4	2	5	12	191	1	0	0	0	Has Kitchen	
रसोईघर नहीं है	186	70	2	1	2	17	93	1	0	0	0	Does not have kitchen	
खाना नहीं पकाने	232	0	0	0	0	0	0	0	0	0	232	No Cooking	

ज ज-10: पृथक रसोईघर की उपलब्धता और खाना पकाने के लिए प्रयुक्त ईंधन के प्रकार के अनुसार परिवार
HH-10: HOUSEHOLDS BY AVAILABILITY OF SEPARATE KITCHEN AND TYPE OF FUEL USED FOR COOKING

पृथक रसोईघर की उपलब्धता	परिवारों की कुल संख्या/ Total number of households	खाना पकाने के लिए प्रयुक्त ईंधन के प्रकार/Type of Fuel used for Cooking										आवailability of separate kitchen
		जलाऊ लकड़ी/ Fire-wood	फसल का अवशेष/ Crop residue	उपला/ Cowdung cake	पक्का कोयला/ Lignite/ Charcoal	मिट्टी का तेल/ Kerosene	एल.पी.जी./ LPG/PNG	विजली/ Electricity	गोबर गैस/ Biogas	अन्य कोई/ Any other	खाना नहीं पकाने/ No cooking	
1	2	3	4	5	6	7	8	9	10	11	12	1
राज्य - त्रिपुरा 16/STATE - TRIPURA 16												
योग/Total												
कुल	8,42,781	6,78,178	6,573	1,173	694	5,294	1,48,637	299	589	705	639	Total
मकान के अन्दर खाना पकता है	7,63,705	6,04,176	5,937	960	602	5,158	1,45,400	271	575	626	0	Cooking inside house
रसोईघर है	6,55,921	5,06,405	4,545	731	428	3,508	1,39,183	233	517	371	0	Has Kitchen
रसोईघर नहीं है	1,07,784	97,771	1,392	229	174	1,650	6,217	38	58	255	0	Does not have kitchen
मकान के बाहर खाना पकता है	78,437	74,002	636	213	92	136	3,237	28	14	79	0	Cooking outside house
रसोईघर है	67,678	64,211	406	192	56	76	2,642	22	11	62	0	Has Kitchen
रसोईघर नहीं है	10,759	9,791	230	21	36	60	595	6	3	17	0	Does not have kitchen
खाना नहीं पकाने	639	0	0	0	0	0	0	0	0	0	639	No Cooking
ग्रामीण/Rural												
कुल	6,07,779	5,66,977	5,105	763	528	1,100	31,920	223	264	559	340	Total
मकान के अन्दर खाना पकता है	5,32,946	4,96,170	4,507	566	440	1,022	29,305	197	254	485	0	Cooking inside house
रसोईघर है	4,42,931	4,09,915	3,352	392	286	627	27,687	168	228	276	0	Has Kitchen
रसोईघर नहीं है	90,015	86,255	1,155	174	154	395	1,618	29	26	209	0	Does not have kitchen
मकान के बाहर खाना पकता है	74,493	70,807	598	197	88	78	2,615	26	10	74	0	Cooking outside house
रसोईघर है	64,228	61,376	372	179	56	54	2,102	20	7	62	0	Has Kitchen
रसोईघर नहीं है	10,265	9,431	226	18	32	24	513	6	3	12	0	Does not have kitchen
खाना नहीं पकाने	340	0	0	0	0	0	0	0	0	0	340	No Cooking
नगरीय/Urban												
कुल	2,35,002	1,11,201	1,468	410	166	4,194	1,16,717	76	325	146	299	Total
मकान के अन्दर खाना पकता है	2,30,759	1,08,006	1,430	394	162	4,136	1,16,095	74	321	141	0	Cooking inside house
रसोईघर है	2,12,990	96,490	1,193	339	142	2,881	1,11,496	65	289	95	0	Has Kitchen
रसोईघर नहीं है	17,769	11,516	237	55	20	1,255	4,599	9	32	46	0	Does not have kitchen
मकान के बाहर खाना पकता है	3,944	3,195	38	16	4	58	622	2	4	5	0	Cooking outside house
रसोईघर है	3,450	2,835	34	13	0	22	540	2	4	0	0	Has Kitchen
रसोईघर नहीं है	494	360	4	3	4	36	82	0	0	5	0	Does not have kitchen
खाना नहीं पकाने	299	0	0	0	0	0	0	0	0	0	299	No Cooking

ज ज-10: पृथक रसोईघर की उपलब्धता और खाना पकाने के लिए प्रयुक्त ईंधन के प्रकार के अनुसार परिवार
HH-10: HOUSEHOLDS BY AVAILABILITY OF SEPARATE KITCHEN AND TYPE OF FUEL USED FOR COOKING

पृथक रसोईघर की उपलब्धता	परिवारों की कुल संख्या/ Total number of households	खाना पकाने के लिए प्रयुक्त ईंधन के प्रकार/Type of Fuel used for Cooking										आवृत्ति के अलग-अलग Availability of separate kitchen
		जलाऊ लकड़ी/ Fire-wood	फसल का अवशेष/ Crop residue	उपला/ Cowdung	पक्का कोयला/ Lignite/ Charcoal	मिट्टी का तेल/ Kerosene	एल.पी.जी./ LPG/PNG	विजली/ Electricity	गैस/ Biogas	अन्य कोई/ Any other	खाना नहीं पकाने/ No cooking	
1	2	3	4	5	6	7	8	9	10	11	12	1
राज्य - मेघालय 17/STATE - MEGHALAYA 17												
योग/Total												
कुल	5,38,299	4,25,353	4,601	1,349	12,355	20,050	63,768	8,417	991	468	947	Total
मकान के अन्दर खाना पकता है	4,25,544	3,19,203	3,658	428	12,103	19,681	60,913	8,251	919	388	0	Cooking inside house
रसोईघर है	3,86,012	2,85,620	2,872	323	10,984	17,530	59,338	8,096	889	360	0	Has Kitchen
रसोईघर नहीं है	39,532	33,583	786	105	1,119	2,151	1,575	155	30	28	0	Does not have kitchen
मकान के बाहर खाना पकता है	1,11,808	1,06,150	943	921	252	369	2,855	166	72	80	0	Cooking outside house
रसोईघर है	1,02,023	97,228	709	875	130	242	2,634	102	64	39	0	Has Kitchen
रसोईघर नहीं है	9,785	8,922	234	46	122	127	221	64	8	41	0	Does not have kitchen
खाना नहीं पकाने	947	0	0	0	0	0	0	0	0	0	947	No Cooking
ग्रामीण/Rural												
कुल	4,22,197	3,95,409	4,108	1,243	2,935	2,884	10,783	3,219	549	381	686	Total
मकान के अन्दर खाना पकता है	3,18,686	2,95,840	3,219	352	2,750	2,721	9,917	3,098	486	303	0	Cooking inside house
रसोईघर है	2,84,867	2,64,030	2,485	259	2,380	2,408	9,530	3,030	463	282	0	Has Kitchen
रसोईघर नहीं है	33,819	31,810	734	93	370	313	387	68	23	21	0	Does not have kitchen
मकान के बाहर खाना पकता है	1,02,825	99,569	889	891	185	163	866	121	63	78	0	Cooking outside house
रसोईघर है	93,380	90,845	671	845	86	77	703	60	55	38	0	Has Kitchen
रसोईघर नहीं है	9,445	8,724	218	46	99	86	163	61	8	40	0	Does not have kitchen
खाना नहीं पकाने	686	0	0	0	0	0	0	0	0	0	686	No Cooking
नगरीय/Urban												
कुल	1,16,102	29,944	493	106	9,420	17,166	52,985	5,198	442	87	261	Total
मकान के अन्दर खाना पकता है	1,06,858	23,363	439	76	9,353	16,960	50,996	5,153	433	85	0	Cooking inside house
रसोईघर है	1,01,145	21,590	387	64	8,604	15,122	49,808	5,066	426	78	0	Has Kitchen
रसोईघर नहीं है	5,713	1,773	52	12	749	1,838	1,188	87	7	7	0	Does not have kitchen
मकान के बाहर खाना पकता है	8,983	6,581	54	30	67	206	1,989	45	9	2	0	Cooking outside house
रसोईघर है	8,643	6,383	38	30	44	165	1,931	42	9	1	0	Has Kitchen
रसोईघर नहीं है	340	198	16	0	23	41	58	3	0	1	0	Does not have kitchen
खाना नहीं पकाने	261	0	0	0	0	0	0	0	0	0	261	No Cooking

ज ज-10: पृथक रसोईघर की उपलब्धता और खाना पकाने के लिए प्रयुक्त ईंधन के प्रकार के अनुसार परिवार
HH-10: HOUSEHOLDS BY AVAILABILITY OF SEPARATE KITCHEN AND TYPE OF FUEL USED FOR COOKING

पृथक रसोईघर की उपलब्धता परिवारों की कुल संख्या/ Total number of households	खाना पकाने के लिए प्रयुक्त ईंधन के प्रकार/Type of Fuel used for Cooking											आवृत्ति के अलग कitchen
	जलाऊ लकड़ी/ Fire-wood	फसल का अवशेष/ Crop residue	उपला/ Cowdung	पक्का कोयला/ लियाइट/ कच्चा कोयला/ Coal/Lignite/ Charcoal	मिट्टी का तेल/ Kerosene	एल.पी.जी./ पी.एन.जी./ LPG/PNG	विजली/ Electricity	गोबर गैस/ Biogas	अन्य कोई/ Any other	खाना नहीं पकाने/ No cooking	आवृत्ति के अलग कitchen	
1	2	3	4	5	6	7	8	9	10	11	12	1
राज्य - असम 18/STATE - ASSAM 18												
योग/Total												
कुल	63,67,295	45,91,980	4,10,071	54,137	6,834	39,792	12,06,621	3,144	7,546	22,603	24,567	Total
मकान के अन्दर खाना पकाना है	49,72,750	35,68,872	1,80,994	27,872	5,302	37,593	11,33,282	2,662	6,348	9,825	0	Cooking inside house
रसोईघर है	44,74,058	31,77,719	1,38,509	21,321	4,463	26,413	10,89,714	2,426	6,021	7,472	0	Has Kitchen
रसोईघर नहीं है	4,98,692	3,91,153	42,485	6,551	839	11,180	43,568	236	327	2,353	0	Does not have kitchen
मकान के बाहर खाना पकाना है	13,69,978	10,23,108	2,29,077	26,265	1,532	2,199	73,339	482	1,198	12,778	0	Cooking outside house
रसोईघर है	11,48,971	8,77,038	1,76,600	20,957	1,191	1,289	60,665	368	1,028	9,835	0	Has Kitchen
रसोईघर नहीं है	2,21,007	1,46,070	52,477	5,308	341	910	12,674	114	170	2,943	0	Does not have kitchen
खाना नहीं पकाने	24,567	0	0	0	0	0	0	0	0	0	24,567	No Cooking
ग्रामीण/Rural												
कुल	53,74,553	43,31,553	3,98,030	52,278	3,881	8,401	5,31,807	2,171	5,647	21,579	19,206	Total
मकान के अन्दर खाना पकाना है	40,41,783	33,43,568	1,70,908	26,412	2,547	7,227	4,75,823	1,712	4,536	9,050	0	Cooking inside house
रसोईघर है	36,17,578	29,84,471	1,30,203	20,198	2,125	5,816	4,62,088	1,543	4,288	6,846	0	Has Kitchen
रसोईघर नहीं है	4,24,205	3,59,097	40,705	6,214	422	1,411	13,735	169	248	2,204	0	Does not have kitchen
मकान के बाहर खाना पकाना है	13,13,564	9,87,985	2,27,122	25,866	1,334	1,174	55,984	459	1,111	12,529	0	Cooking outside house
रसोईघर है	11,00,966	8,47,497	1,75,114	20,608	1,032	770	44,926	347	954	9,718	0	Has Kitchen
रसोईघर नहीं है	2,12,598	1,40,488	52,008	5,258	302	404	11,058	112	157	2,811	0	Does not have kitchen
खाना नहीं पकाने	19,206	0	0	0	0	0	0	0	0	0	19,206	No Cooking
नगरीय/Urban												
कुल	9,92,742	2,60,427	12,041	1,859	2,953	31,391	6,74,814	973	1,899	1,024	5,361	Total
मकान के अन्दर खाना पकाना है	9,30,967	2,25,304	10,086	1,460	2,755	30,366	6,57,459	950	1,812	775	0	Cooking inside house
रसोईघर है	8,56,480	1,93,248	8,306	1,123	2,338	20,597	6,27,626	883	1,733	626	0	Has Kitchen
रसोईघर नहीं है	74,487	32,056	1,780	337	417	9,769	29,833	67	79	149	0	Does not have kitchen
मकान के बाहर खाना पकाना है	56,414	35,123	1,955	399	198	1,025	17,355	23	87	249	0	Cooking outside house
रसोईघर है	48,005	29,541	1,486	349	159	519	15,739	21	74	117	0	Has Kitchen
रसोईघर नहीं है	8,409	5,582	469	50	39	506	1,616	2	13	132	0	Does not have kitchen
खाना नहीं पकाने	5,361	0	0	0	0	0	0	0	0	0	5,361	No Cooking

ज ज-10: पृथक रसोईघर की उपलब्धता और खाना पकाने के लिए प्रयुक्त ईंधन के प्रकार के अनुसार परिवार
HH-10: HOUSEHOLDS BY AVAILABILITY OF SEPARATE KITCHEN AND TYPE OF FUEL USED FOR COOKING

पृथक रसोईघर की उपलब्धता	परिवारों की कुल संख्या/ Total number of households	खाना पकाने के लिए प्रयुक्त ईंधन के प्रकार/Type of Fuel used for Cooking										आवृत्ति/Availability of separate kitchen
		जलाऊ लकड़ी/ Fire-wood	फसल का अवशेष/ Crop residue	उपला/ Cowdung	पक्का कोयला/ Lignite/ Charcoal	मिट्टी का तेल/ Kerosene	एल.पी.जी./ LPG/PNG	विजली/ Electricity	गोबर गैस/ Biogas	अन्य कोई/ Any other	खाना नहीं पकाने/ No cooking	
1	2	3	4	5	6	7	8	9	10	11	12	1
राज्य - पश्चिम बंगाल 19/STATE - WEST BENGAL 19												
योग/Total												
कुल	2,00,67,299	66,37,341	51,27,815	20,10,585	15,85,448	4,29,309	36,03,293	15,128	51,275	5,50,252	56,853	Total
मकान के अन्दर खाना पकता है	1,75,22,869	55,92,681	43,34,084	17,11,916	14,32,896	4,14,937	35,33,707	13,385	47,110	4,42,153	0	Cooking inside house
रसोईघर है	1,08,53,195	35,65,812	21,53,997	9,13,625	6,57,060	1,76,178	31,47,489	9,244	39,722	1,90,068	0	Has Kitchen
रसोईघर नहीं है	66,69,674	20,26,869	21,80,087	7,98,291	7,75,836	2,38,759	3,86,218	4,141	7,388	2,52,085	0	Does not have kitchen
मकान के बाहर खाना पकता है	24,87,577	10,44,660	7,93,731	2,98,669	1,52,552	14,372	69,586	1,743	4,165	1,08,099	0	Cooking outside house
रसोईघर है	13,76,617	6,32,614	3,89,292	1,76,213	78,491	5,780	44,391	768	2,697	46,371	0	Has Kitchen
रसोईघर नहीं है	11,10,960	4,12,046	4,04,439	1,22,456	74,061	8,592	25,195	975	1,468	61,728	0	Does not have kitchen
खाना नहीं पकाने	56,853	0	0	0	0	0	0	0	0	0	56,853	No Cooking
ग्रामीण/Rural												
कुल	1,37,17,186	53,75,684	48,99,863	18,65,856	4,52,721	27,164	5,43,381	8,064	23,391	4,94,229	26,833	Total
मकान के अन्दर खाना पकता है	1,15,14,327	44,66,769	41,41,828	15,83,993	3,77,342	24,046	5,00,520	6,557	19,764	3,93,508	0	Cooking inside house
रसोईघर है	67,26,192	29,37,380	20,66,482	8,55,031	2,18,519	11,426	4,45,549	4,055	16,282	1,71,468	0	Has Kitchen
रसोईघर नहीं है	47,88,135	15,29,389	20,75,346	7,28,962	1,58,823	12,620	54,971	2,502	3,482	2,22,040	0	Does not have kitchen
मकान के बाहर खाना पकता है	21,76,026	9,08,915	7,58,035	2,81,863	75,379	3,118	42,861	1,507	3,627	1,00,721	0	Cooking outside house
रसोईघर है	12,07,238	5,52,562	3,71,708	1,66,347	43,740	1,366	25,450	630	2,315	43,120	0	Has Kitchen
रसोईघर नहीं है	9,68,788	3,56,353	3,86,327	1,15,516	31,639	1,752	17,411	877	1,312	57,601	0	Does not have kitchen
खाना नहीं पकाने	26,833	0	0	0	0	0	0	0	0	0	26,833	No Cooking
नगरीय/Urban												
कुल	63,50,113	12,61,657	2,27,952	1,44,729	11,32,727	4,02,145	30,59,912	7,064	27,884	56,023	30,020	Total
मकान के अन्दर खाना पकता है	60,08,542	11,25,912	1,92,256	1,27,923	10,55,554	3,90,891	30,33,187	6,828	27,346	48,645	0	Cooking inside house
रसोईघर है	41,27,003	6,28,432	87,515	58,594	4,38,541	1,64,752	27,01,940	5,189	23,440	18,600	0	Has Kitchen
रसोईघर नहीं है	18,81,539	4,97,480	1,04,741	69,329	6,17,013	2,26,139	3,31,247	1,639	3,906	30,045	0	Does not have kitchen
मकान के बाहर खाना पकता है	3,11,551	1,35,745	35,696	16,806	77,173	11,254	26,725	236	538	7,378	0	Cooking outside house
रसोईघर है	1,69,379	80,052	17,584	9,866	34,751	4,414	18,941	138	382	3,251	0	Has Kitchen
रसोईघर नहीं है	1,42,172	55,693	18,112	6,940	42,422	6,840	7,784	98	156	4,127	0	Does not have kitchen
खाना नहीं पकाने	30,020	0	0	0	0	0	0	0	0	0	30,020	No Cooking

ज ज-10: पृथक रसोईघर की उपलब्धता और खाना पकाने के लिए प्रयुक्त ईंधन के प्रकार के अनुसार परिवार
HH-10: HOUSEHOLDS BY AVAILABILITY OF SEPARATE KITCHEN AND TYPE OF FUEL USED FOR COOKING

पृथक रसोईघर की उपलब्धता	परिवारों की कुल संख्या/ Total number of households	खाना पकाने के लिए प्रयुक्त ईंधन के प्रकार/Type of Fuel used for Cooking										आवailability of separate kitchen
		जलाऊ लकड़ी/ Fire-wood	फसल का अवशेष/ Crop residue	उपला/ Cowdung	पक्का कोयला/ Lignite/ Charcoal	मिट्टी का तेल/ Kerosene	एल.पी.जी./ LPG/PNG	विजली/ Electricity	गोबर गैस/ Biogas	अन्य कोई/ Any other	खाना नहीं पकाने/ No cooking	
1	2	3	4	5	6	7	8	9	10	11	12	1
राज्य - झारखण्ड 20/STATE - JHARKHAND 20												
योग/Total												
कुल	61,81,607	35,57,421	2,49,098	4,43,552	11,21,179	14,578	7,20,832	21,076	6,595	39,173	8,103	Total
मकान के अन्दर खाना पकता है	58,07,476	33,59,798	2,12,050	4,10,982	10,35,846	13,788	7,13,067	20,706	6,198	35,041	0	Cooking inside house
रसोईघर है	22,91,236	10,68,665	66,844	91,995	3,79,647	7,342	6,46,298	17,784	3,119	9,542	0	Has Kitchen
रसोईघर नहीं है	35,16,240	22,91,133	1,45,206	3,18,987	6,56,199	6,446	66,769	2,922	3,079	25,499	0	Does not have kitchen
मकान के बाहर खाना पकता है	3,66,028	1,97,623	37,048	32,570	85,333	790	7,765	370	397	4,132	0	Cooking outside house
रसोईघर है	1,45,658	77,981	16,078	14,368	31,367	288	3,934	135	189	1,318	0	Has Kitchen
रसोईघर नहीं है	2,20,370	1,19,642	20,970	18,202	53,966	502	3,831	235	208	2,814	0	Does not have kitchen
खाना नहीं पकाने	8,103	0	0	0	0	0	0	0	0	0	8,103	No Cooking
ग्रामीण/Rural												
कुल	46,85,965	33,56,079	2,26,702	4,13,517	5,51,648	4,521	91,021	3,698	4,284	30,228	4,267	Total
मकान के अन्दर खाना पकता है	43,85,860	31,73,479	1,96,839	3,83,658	5,05,958	4,193	87,228	3,486	3,989	27,030	0	Cooking inside house
रसोईघर है	14,10,280	10,07,113	58,039	84,498	1,74,362	1,680	73,501	2,380	1,278	7,429	0	Has Kitchen
रसोईघर नहीं है	29,75,580	21,66,366	1,38,800	2,99,160	3,31,596	2,513	13,727	1,106	2,711	19,601	0	Does not have kitchen
मकान के बाहर खाना पकता है	2,95,838	1,82,600	29,863	29,859	45,690	328	3,793	212	295	3,198	0	Cooking outside house
रसोईघर है	1,22,654	72,789	14,414	13,372	19,064	125	1,553	50	155	1,132	0	Has Kitchen
रसोईघर नहीं है	1,73,184	1,09,811	15,449	16,487	26,626	203	2,240	162	140	2,066	0	Does not have kitchen
खाना नहीं पकाने	4,267	0	0	0	0	0	0	0	0	0	4,267	No Cooking
नगरीय/Urban												
कुल	14,95,642	2,01,342	22,396	30,035	5,69,531	10,057	6,29,811	17,378	2,311	8,945	3,836	Total
मकान के अन्दर खाना पकता है	14,21,616	1,86,319	15,211	27,324	5,29,888	9,595	6,25,839	17,220	2,209	8,011	0	Cooking inside house
रसोईघर है	8,80,956	61,552	8,805	7,497	2,05,285	5,662	5,72,797	15,404	1,841	2,113	0	Has Kitchen
रसोईघर नहीं है	5,40,660	1,24,767	6,406	19,827	3,24,603	3,933	53,042	1,816	368	5,898	0	Does not have kitchen
मकान के बाहर खाना पकता है	70,190	15,023	7,185	2,711	39,643	462	3,972	158	102	934	0	Cooking outside house
रसोईघर है	23,004	5,192	1,664	996	12,303	163	2,381	85	34	186	0	Has Kitchen
रसोईघर नहीं है	47,186	9,831	5,521	1,715	27,340	299	1,591	73	68	748	0	Does not have kitchen
खाना नहीं पकाने	3,836	0	0	0	0	0	0	0	0	0	3,836	No Cooking

ज ज-10: पृथक रसोईघर की उपलब्धता और खाना पकाने के लिए प्रयुक्त ईंधन के प्रकार के अनुसार परिवार
HH-10: HOUSEHOLDS BY AVAILABILITY OF SEPARATE KITCHEN AND TYPE OF FUEL USED FOR COOKING

पृथक रसोईघर की उपलब्धता	परिवारों की कुल संख्या/ Total number of households	खाना पकाने के लिए प्रयुक्त ईंधन के प्रकार/Type of Fuel used for Cooking										अन्य कोई/खाता नहीं पकाते/ Any other/No cooking	आवailability of separate kitchen
		जलाऊ लकड़ी/ Fire-wood	फसल का अवशेष/ Crop residue	उपला/ Cowdung	पक्का कोयला/ लियाइट/ कच्चा कोयला/ Coal/Lignite/ Charcoal	मिट्टी का तेल/ Kerosene	एल.पी.जी./ पी.एन.जी./ LPG/PNG	विजली/ Electricity	गोबर गैस/ Biogas	अन्य कोई/खाता नहीं पकाते/ Any other/No cooking			
1	2	3	4	5	6	7	8	9	10	11	12	1	
राज्य - ओडिशा 21/STATE - ODISHA 21													
		योग/Total											
कुल	96,61,085	62,79,473	9,82,828	9,10,402	1,52,981	1,07,322	9,49,203	42,568	14,920	1,93,713	27,675	Total	
मकान के अन्दर खाना पकता है	78,36,340	53,05,141	6,19,129	5,83,267	1,26,396	98,254	9,21,839	39,525	12,816	1,29,973	0	Cooking inside house	
रसोईघर है	50,81,076	32,93,526	3,24,482	3,34,396	85,877	61,699	8,67,798	33,745	10,857	68,696	0	Has Kitchen	
रसोईघर नहीं है	27,55,264	20,11,615	2,94,647	2,48,871	40,519	36,555	54,041	5,780	1,959	61,277	0	Does not have kitchen	
मकान के बाहर खाना पकता है	17,97,070	9,74,332	3,63,699	3,27,135	26,585	9,068	27,364	3,043	2,104	63,740	0	Cooking outside house	
रसोईघर है	9,91,839	5,39,502	1,94,000	1,98,485	12,712	3,880	17,280	1,588	1,185	23,207	0	Has Kitchen	
रसोईघर नहीं है	8,05,231	4,34,830	1,69,699	1,28,650	13,873	5,188	10,084	1,455	919	40,533	0	Does not have kitchen	
खाना नहीं पकाने	27,675	0	0	0	0	0	0	0	0	0	27,675	No Cooking	
ग्रामीण/Rural													
कुल	81,44,012	57,50,957	9,49,225	8,70,802	67,431	21,970	2,49,134	16,953	11,631	1,86,205	19,704	Total	
मकान के अन्दर खाना पकता है	64,59,805	48,62,238	5,94,480	5,55,171	51,394	18,557	2,29,496	14,545	9,654	1,24,270	0	Cooking inside house	
रसोईघर है	40,19,085	30,39,313	3,09,992	3,21,159	38,551	12,111	2,11,587	12,065	8,038	66,269	0	Has Kitchen	
रसोईघर नहीं है	24,40,720	18,22,925	2,84,488	2,34,012	12,843	6,446	17,909	2,480	1,616	58,001	0	Does not have kitchen	
मकान के बाहर खाना पकता है	16,64,503	8,88,719	3,54,745	3,15,631	16,037	3,413	19,638	2,408	1,977	61,935	0	Cooking outside house	
रसोईघर है	9,28,336	4,98,659	1,89,589	1,93,011	8,620	1,327	11,994	1,282	1,116	22,738	0	Has Kitchen	
रसोईघर नहीं है	7,36,167	3,90,060	1,65,156	1,22,620	7,417	2,086	7,644	1,126	861	39,197	0	Does not have kitchen	
खाना नहीं पकाने	19,704	0	0	0	0	0	0	0	0	0	19,704	No Cooking	
नगरीय/Urban													
कुल	15,17,073	5,28,516	33,603	39,600	85,550	85,352	7,00,069	25,615	3,289	7,508	7,971	Total	
मकान के अन्दर खाना पकता है	13,76,535	4,42,903	24,649	28,096	75,002	79,697	6,92,343	24,980	3,162	5,703	0	Cooking inside house	
रसोईघर है	10,61,991	2,54,213	14,490	13,237	47,326	49,588	6,56,211	21,680	2,819	2,427	0	Has Kitchen	
रसोईघर नहीं है	3,14,544	1,88,690	10,159	14,859	27,676	30,109	36,132	3,300	343	3,276	0	Does not have kitchen	
मकान के बाहर खाना पकता है	1,32,567	85,613	8,954	11,504	10,548	5,655	7,726	635	127	1,805	0	Cooking outside house	
रसोईघर है	63,503	40,843	4,411	5,474	4,092	2,553	5,286	306	69	469	0	Has Kitchen	
रसोईघर नहीं है	69,064	44,770	4,543	6,030	6,456	3,102	2,440	329	58	1,336	0	Does not have kitchen	
खाना नहीं पकाने	7,971	0	0	0	0	0	0	0	0	0	7,971	No Cooking	

ज ज-10: पृथक रसोईघर की उपलब्धता और खाना पकाने के लिए प्रयुक्त ईंधन के प्रकार के अनुसार परिवार
HH-10: HOUSEHOLDS BY AVAILABILITY OF SEPARATE KITCHEN AND TYPE OF FUEL USED FOR COOKING

पृथक रसोईघर की उपलब्धता	परिवारों की कुल संख्या/ Total number of households	खाना पकाने के लिए प्रयुक्त ईंधन के प्रकार/Type of Fuel used for Cooking										अन्य कोई/ Any other	आवृत्ति/ Availability of separate kitchen
		जलाऊ लकड़ी/ Fire-wood	फसल का अवशेष/ Crop residue	उपला/ Cowdung	पक्का कोयला/ Lignite/ Charcoal	मिट्टी का तेल/ Kerosene	एल.पी.जी./ LPG/PNG	विजली/ Electricity	गोबर गैस/ Biogas	अन्य कोई/ Any other	खाना नहीं पकाने/ No cooking		
1	2	3	4	5	6	7	8	9	10	11	12	1	
राज्य - छत्तीसगढ़ 22/STATE - CHHATTISGARH 22													
योग/Total													
कुल	56,22,850	45,45,101	49,865	2,09,150	1,29,170	28,469	6,28,600	6,092	10,520	4,823	11,060	Total	
मकान के अन्दर खाना पकता है	53,31,269	42,97,049	43,735	1,93,842	1,23,748	27,747	6,24,605	5,938	10,049	4,556	0	Cooking inside house	
रसोईघर है	30,45,269	22,48,848	23,185	86,778	70,452	17,863	5,82,917	4,710	8,351	2,165	0	Has Kitchen	
रसोईघर नहीं है	22,86,000	20,48,201	20,550	1,07,064	53,296	9,884	41,688	1,228	1,698	2,391	0	Does not have kitchen	
मकान के बाहर खाना पकता है	2,80,521	2,48,052	6,130	15,308	5,422	722	3,995	154	471	267	0	Cooking outside house	
रसोईघर है	1,11,302	97,733	3,023	6,004	1,817	237	2,074	68	271	75	0	Has Kitchen	
रसोईघर नहीं है	1,69,219	1,50,319	3,107	9,304	3,605	485	1,921	86	200	192	0	Does not have kitchen	
खाना नहीं पकाने	11,060	0	0	0	0	0	0	0	0	0	11,060	No Cooking	
ग्रामीण/Rural													
कुल	43,84,112	40,39,931	38,141	1,93,386	15,116	6,246	71,181	2,171	9,374	1,661	6,905	Total	
मकान के अन्दर खाना पकता है	41,31,918	38,17,656	33,179	1,78,981	13,927	5,985	69,691	2,058	8,931	1,510	0	Cooking inside house	
रसोईघर है	21,59,805	19,81,628	16,706	78,125	7,491	3,582	63,174	1,328	7,329	442	0	Has Kitchen	
रसोईघर नहीं है	19,72,113	18,36,028	16,473	1,00,856	6,436	2,403	6,517	730	1,602	1,068	0	Does not have kitchen	
मकान के बाहर खाना पकता है	2,45,289	2,22,275	4,962	14,405	1,189	261	1,490	113	443	151	0	Cooking outside house	
रसोईघर है	97,301	87,779	2,507	5,523	468	94	594	38	255	43	0	Has Kitchen	
रसोईघर नहीं है	1,47,988	1,34,496	2,455	8,882	721	167	896	75	188	108	0	Does not have kitchen	
खाना नहीं पकाने	6,905	0	0	0	0	0	0	0	0	0	6,905	No Cooking	
नगरीय/Urban													
कुल	12,38,738	5,05,170	11,724	15,764	1,14,054	22,223	5,57,419	3,921	1,146	3,162	4,155	Total	
मकान के अन्दर खाना पकता है	11,99,351	4,79,393	10,556	14,861	1,09,821	21,762	5,54,914	3,880	1,118	3,046	0	Cooking inside house	
रसोईघर है	8,85,464	2,67,220	6,479	8,653	62,961	14,281	5,19,743	3,382	1,022	1,723	0	Has Kitchen	
रसोईघर नहीं है	3,13,887	2,12,173	4,077	6,208	46,860	7,481	35,171	498	96	1,323	0	Does not have kitchen	
मकान के बाहर खाना पकता है	35,232	25,777	1,168	903	4,233	461	2,505	41	28	116	0	Cooking outside house	
रसोईघर है	14,001	9,954	516	481	1,349	143	1,480	30	16	32	0	Has Kitchen	
रसोईघर नहीं है	21,231	15,823	652	422	2,884	318	1,025	11	12	84	0	Does not have kitchen	
खाना नहीं पकाने	4,155	0	0	0	0	0	0	0	0	0	4,155	No Cooking	

ज ज-10: पृथक रसोईघर की उपलब्धता और खाना पकाने के लिए प्रयुक्त ईंधन के प्रकार के अनुसार परिवार
HH-10: HOUSEHOLDS BY AVAILABILITY OF SEPARATE KITCHEN AND TYPE OF FUEL USED FOR COOKING

पृथक रसोईघर की उपलब्धता	परिवारों की कुल संख्या/ Total number of households	खाना पकाने के लिए प्रयुक्त ईंधन के प्रकार/Type of Fuel used for Cooking										आवृत्ति/Availability of separate kitchen
		जलाऊ लकड़ी/ Fire-wood	फसल का अवशेष/ Crop residue	उपला/ Cowdung	पक्का कोयला/ Lignite/ Charcoal	मिट्टी का तेल/ Kerosene	एल.पी.जी./ LPG/PNG	विजली/ Electricity	गोबर गैस/ Biogas	अन्य कोई/ Any other	खाना नहीं पकाने/ No cooking	
1	2	3	4	5	6	7	8	9	10	11	12	1
राज्य - मध्यप्रदेश 23/STATE - MADHYA PRADESH 23												
योग/Total												
कुल	1,49,67,597	99,39,187	8,41,994	11,47,848	33,391	1,94,357	27,17,504	6,876	52,252	6,916	27,272	Total
मकान के अन्दर खाना पकता है	1,43,38,709	94,84,256	7,90,495	10,82,343	31,349	1,90,726	26,96,265	6,571	50,612	6,092	0	Cooking inside house
रसोईघर है	67,90,453	36,57,567	2,13,641	4,19,606	17,109	98,203	23,38,539	3,704	39,666	2,418	0	Has Kitchen
रसोईघर नहीं है	75,48,256	58,26,689	5,76,854	6,62,737	14,240	92,523	3,57,726	2,867	10,946	3,674	0	Does not have kitchen
मकान के बाहर खाना पकता है	6,01,616	4,54,931	51,499	65,505	2,042	3,631	21,239	305	1,640	824	0	Cooking outside house
रसोईघर है	2,13,307	1,54,035	20,385	26,496	887	1,250	9,187	101	813	153	0	Has Kitchen
रसोईघर नहीं है	3,88,309	3,00,896	31,114	39,009	1,155	2,381	12,052	204	827	671	0	Does not have kitchen
खाना नहीं पकाने	27,272	0	0	0	0	0	0	0	0	0	27,272	No Cooking
ग्रामीण/Rural												
कुल	1,11,22,365	87,46,564	7,94,602	10,98,371	4,608	20,447	3,91,348	3,962	47,087	3,939	11,437	Total
मकान के अन्दर खाना पकता है	1,05,91,970	83,53,295	7,46,109	10,36,328	3,819	19,606	3,80,157	3,706	45,515	3,435	0	Cooking inside house
रसोईघर है	41,27,585	31,75,856	1,91,038	4,01,147	2,221	10,051	3,08,801	1,777	35,475	1,219	0	Has Kitchen
रसोईघर नहीं है	64,64,385	51,77,439	5,55,071	6,35,181	1,598	9,555	71,356	1,929	10,040	2,216	0	Does not have kitchen
मकान के बाहर खाना पकता है	5,18,958	3,93,269	48,493	62,043	789	841	11,191	256	1,572	504	0	Cooking outside house
रसोईघर है	1,81,214	1,31,900	18,657	25,085	436	266	3,898	83	775	114	0	Has Kitchen
रसोईघर नहीं है	3,37,744	2,61,369	29,836	36,958	353	575	7,293	173	797	390	0	Does not have kitchen
खाना नहीं पकाने	11,437	0	0	0	0	0	0	0	0	0	11,437	No Cooking
नगरीय/Urban												
कुल	38,45,232	11,92,623	47,392	49,477	28,783	1,73,910	23,26,156	2,914	5,165	2,977	15,835	Total
मकान के अन्दर खाना पकता है	37,46,739	11,30,961	44,386	46,015	27,530	1,71,120	23,16,108	2,865	5,097	2,657	0	Cooking inside house
रसोईघर है	26,62,868	4,81,711	22,603	18,459	14,888	88,152	20,29,738	1,927	4,191	1,199	0	Has Kitchen
रसोईघर नहीं है	10,83,871	6,49,250	21,783	27,556	12,642	82,968	2,86,370	938	906	1,458	0	Does not have kitchen
मकान के बाहर खाना पकता है	82,658	61,662	3,006	3,462	1,253	2,790	10,048	49	68	320	0	Cooking outside house
रसोईघर है	32,093	22,135	1,728	1,411	451	984	5,289	18	38	39	0	Has Kitchen
रसोईघर नहीं है	50,565	39,527	1,278	2,051	802	1,806	4,759	31	30	281	0	Does not have kitchen
खाना नहीं पकाने	15,835	0	0	0	0	0	0	0	0	0	15,835	No Cooking

ज ज-10: पृथक रसोईघर की उपलब्धता और खाना पकाने के लिए प्रयुक्त ईंधन के प्रकार के अनुसार परिवार
HH-10: HOUSEHOLDS BY AVAILABILITY OF SEPARATE KITCHEN AND TYPE OF FUEL USED FOR COOKING

पृथक रसोईघर की उपलब्धता	परिवारों की कुल संख्या/ Total number of households	खाना पकाने के लिए प्रयुक्त ईंधन के प्रकार/Type of Fuel used for Cooking										आवृत्ति के अलग से Availability of separate kitchen
		जलाऊ लकड़ी/ Fire-wood	फसल का अवशेष/ Crop residue	उपला/ Cowdung	पक्का कोयला/ Lignite/Charcoal	मिट्टी का तेल/ Kerosene	एल.पी.जी./ LPG/PNG	विजली/ Electricity	गोबर गैस/ Biogas	अन्य कोई/ Any other	खाना नहीं पकाने/ No cooking	
1	2	3	4	5	6	7	8	9	10	11	12	1
राज्य - गुजरात 24/STATE - GUJARAT 24												
योग/Total												
कुल	1,21,81,718	53,62,658	6,93,347	3,13,006	55,032	9,22,349	46,67,397	4,548	1,10,748	6,203	46,430	Total
मकान के अन्दर खाना पकाना है	1,04,26,250	41,03,640	4,90,686	2,34,765	49,635	8,76,342	45,60,247	3,929	1,01,807	5,199	0	Cooking inside house
रसोईघर है	78,49,361	24,83,646	2,83,336	1,54,476	25,270	5,30,258	42,71,396	2,509	94,909	3,561	0	Has Kitchen
रसोईघर नहीं है	25,76,889	16,19,994	2,07,350	80,289	24,365	3,46,084	2,88,851	1,420	6,898	1,638	0	Does not have kitchen
मकान के बाहर खाना पकाना है	17,09,038	12,59,018	2,02,661	78,241	5,397	46,007	1,07,150	619	8,941	1,004	0	Cooking outside house
रसोईघर है	9,62,582	6,85,185	1,07,055	55,397	2,927	27,668	76,454	391	7,070	435	0	Has Kitchen
रसोईघर नहीं है	7,46,456	5,73,833	95,606	22,844	2,470	18,339	30,696	228	1,871	569	0	Does not have kitchen
खाना नहीं पकाने	46,430	0	0	0	0	0	0	0	0	0	46,430	No Cooking
ग्रामीण/Rural												
कुल	67,65,403	45,92,710	6,53,764	2,43,080	9,480	2,08,103	9,67,185	3,021	65,292	2,789	19,979	Total
मकान के अन्दर खाना पकाना है	52,67,578	34,93,131	4,59,856	1,79,452	6,844	1,80,924	8,85,302	2,530	57,398	2,141	0	Cooking inside house
रसोईघर है	34,90,812	21,19,276	2,64,094	1,19,078	4,090	1,23,052	8,04,529	1,372	53,996	1,325	0	Has Kitchen
रसोईघर नहीं है	17,76,766	13,73,855	1,95,762	60,374	2,754	57,872	80,773	1,158	3,402	816	0	Does not have kitchen
मकान के बाहर खाना पकाना है	14,77,846	10,99,579	1,93,908	63,628	2,636	27,179	81,883	491	7,894	648	0	Cooking outside house
रसोईघर है	8,37,829	6,07,845	1,02,223	46,520	1,519	16,624	56,361	299	6,193	245	0	Has Kitchen
रसोईघर नहीं है	6,40,017	4,91,734	91,685	17,108	1,117	10,555	25,522	192	1,701	403	0	Does not have kitchen
खाना नहीं पकाने	19,979	0	0	0	0	0	0	0	0	0	19,979	No Cooking
नगरीय/Urban												
कुल	54,16,315	7,69,948	39,583	69,926	45,552	7,14,246	37,00,212	1,527	45,456	3,414	26,451	Total
मकान के अन्दर खाना पकाना है	51,58,672	6,10,509	30,830	55,313	42,791	6,95,418	36,74,945	1,399	44,409	3,058	0	Cooking inside house
रसोईघर है	43,58,549	3,64,370	19,242	35,398	21,180	4,07,206	34,66,867	1,137	40,913	2,236	0	Has Kitchen
रसोईघर नहीं है	8,00,123	2,46,139	11,588	19,915	21,611	2,88,212	2,08,078	262	3,496	822	0	Does not have kitchen
मकान के बाहर खाना पकाना है	2,31,192	1,59,439	8,753	14,613	2,761	18,828	25,267	128	1,047	356	0	Cooking outside house
रसोईघर है	1,24,753	77,340	4,832	8,877	1,408	11,044	20,093	92	877	190	0	Has Kitchen
रसोईघर नहीं है	1,06,439	82,099	3,921	5,736	1,353	7,784	5,174	36	170	166	0	Does not have kitchen
खाना नहीं पकाने	26,451	0	0	0	0	0	0	0	0	0	26,451	No Cooking

**ज ज-10: पृथक रसोईघर की उपलब्धता और खाना पकाने के लिए प्रयुक्त ईंधन के प्रकार के अनुसार परिवार
HH-10: HOUSEHOLDS BY AVAILABILITY OF SEPARATE KITCHEN AND TYPE OF FUEL USED FOR COOKING**

पृथक रसोईघर की उपलब्धता	परिवारों की कुल संख्या/ Total number of households	खाना पकाने के लिए प्रयुक्त ईंधन के प्रकार/Type of Fuel used for Cooking										आवailability of separate kitchen
		जलाऊ लकड़ी/ Fire-wood	फसल का अवशेष/ Crop residue	उपला/ Cowdung	पक्का कोयला/ Lignite/ Charcoal	कच्चा कोयला/ Coal	केरोसिन Kerosene	एल.पी.जी./ LPG/PNG	विजली/ Electricity	गोबर गैस/ Biogas	अन्य कोई/ Any other	
1	2	3	4	5	6	7	8	9	10	11	12	1
संघ राज्यक्षेत्र - दमन और दीव 25/UNION TERRITORY - DAMAN & DIU 25												
योग/Total												
कुल	60,381	6,530	873	95	114	18,606	32,021	64	563	82	1,433	Total
मकान के अन्दर खाना पकता है	56,625	5,090	478	89	110	18,438	31,720	63	562	75	0	Cooking inside house
रसोईघर है	38,117	4,149	410	40	104	7,360	25,659	47	276	72	0	Has Kitchen
रसोईघर नहीं है	18,508	941	68	49	6	11,078	6,061	16	286	3	0	Does not have kitchen
मकान के बाहर खाना पकता है	2,323	1,440	395	6	4	168	301	1	1	7	0	Cooking outside house
रसोईघर है	1,694	1,029	317	3	0	135	203	0	0	7	0	Has Kitchen
रसोईघर नहीं है	629	411	78	3	4	33	98	1	1	0	0	Does not have kitchen
खाना नहीं पकाने	1,433	0	0	0	0	0	0	0	0	0	1,433	No Cooking
ग्रामीण/Rural												
कुल	12,750	4,753	799	21	5	1,337	5,397	12	109	76	241	Total
मकान के अन्दर खाना पकता है	10,646	3,586	407	15	5	1,286	5,159	11	108	69	0	Cooking inside house
रसोईघर है	8,917	3,149	352	10	5	567	4,651	8	108	67	0	Has Kitchen
रसोईघर नहीं है	1,729	437	55	5	0	719	508	3	0	2	0	Does not have kitchen
मकान के बाहर खाना पकता है	1,863	1,167	392	6	0	51	238	1	1	7	0	Cooking outside house
रसोईघर है	1,402	899	314	3	0	31	148	0	0	7	0	Has Kitchen
रसोईघर नहीं है	461	268	78	3	0	20	90	1	1	0	0	Does not have kitchen
खाना नहीं पकाने	241	0	0	0	0	0	0	0	0	0	241	No Cooking
नगरीय/Urban												
कुल	47,631	1,777	74	74	109	17,269	26,624	52	454	6	1,192	Total
मकान के अन्दर खाना पकता है	45,979	1,504	71	74	105	17,152	26,561	52	454	6	0	Cooking inside house
रसोईघर है	29,200	1,000	58	30	99	6,793	21,008	39	168	5	0	Has Kitchen
रसोईघर नहीं है	16,779	504	13	44	6	10,359	5,553	13	286	1	0	Does not have kitchen
मकान के बाहर खाना पकता है	460	273	3	0	4	117	63	0	0	0	0	Cooking outside house
रसोईघर है	292	130	3	0	0	104	55	0	0	0	0	Has Kitchen
रसोईघर नहीं है	168	143	0	0	4	13	8	0	0	0	0	Does not have kitchen
खाना नहीं पकाने	1,192	0	0	0	0	0	0	0	0	0	1,192	No Cooking

ज ज-10: पृथक रसोईघर की उपलब्धता और खाना पकाने के लिए प्रयुक्त ईंधन के प्रकार के अनुसार परिवार
HH-10: HOUSEHOLDS BY AVAILABILITY OF SEPARATE KITCHEN AND TYPE OF FUEL USED FOR COOKING

पृथक रसोईघर की उपलब्धता	परिवारों की कुल संख्या/ Total number of households	खाना पकाने के लिए प्रयुक्त ईंधन के प्रकार/Type of Fuel used for Cooking										आवailability of separate kitchen
		जलाऊ लकड़ी/ Fire-wood	फसल का अवशेष/ Crop residue	उपला/ Cowdung	पक्का कोयला/ Lignite/ Charcoal	मिट्टी का तेल/ Kerosene	एल.पी.जी./ पी.एन.जी./ LPG/PNG	विजली/ Electricity	गोबर गैस/ Biogas	अन्य कोई/ Any other	खाना नहीं पकाने/ No cooking	
1	2	3	4	5	6	7	8	9	10	11	12	1
संघ राज्यक्षेत्र - दादरा और नागर हवेली 28/UNION TERRITORY - DADRA & NAGAR HAVELI 26												
ग्रामीण/Rural												
कुल	73,063	29,505	270	155	94	13,025	29,101	17	277	11	608	Total
मकान के अन्दर खाना पकता है	70,851	28,302	257	149	92	12,862	28,887	17	275	10	0	Cooking inside house
रसोईघर है	60,851	24,143	186	141	34	9,093	26,972	13	261	8	0	Has Kitchen
रसोईघर नहीं है	10,000	4,159	71	8	58	3,769	1,915	4	14	2	0	Does not have kitchen
मकान के बाहर खाना पकता है	1,604	1,203	13	6	2	163	214	0	2	1	0	Cooking outside house
रसोईघर है	826	684	1	4	0	28	109	0	0	0	0	Has Kitchen
रसोईघर नहीं है	778	519	12	2	2	135	105	0	2	1	0	Does not have kitchen
खाना नहीं पकाने	608	0	0	0	0	0	0	0	0	0	608	No Cooking
कुल	35,408	25,636	181	120	8	5,089	4,185	6	39	8	136	Total
मकान के अन्दर खाना पकता है	33,920	24,583	169	117	8	4,955	4,036	6	38	8	0	Cooking inside house
रसोईघर है	28,287	20,681	106	114	8	3,468	3,868	2	34	6	0	Has Kitchen
रसोईघर नहीं है	5,633	3,902	63	3	0	1,487	168	4	4	2	0	Does not have kitchen
मकान के बाहर खाना पकता है	1,352	1,053	12	3	0	134	149	0	1	0	0	Cooking outside house
रसोईघर है	618	547	0	1	0	16	54	0	0	0	0	Has Kitchen
रसोईघर नहीं है	734	506	12	2	0	118	95	0	1	0	0	Does not have kitchen
खाना नहीं पकाने	136	0	0	0	0	0	0	0	0	0	136	No Cooking
नगरीय/Urban												
कुल	37,655	3,869	89	35	86	7,936	24,916	11	238	3	472	Total
मकान के अन्दर खाना पकता है	36,931	3,719	88	32	84	7,907	24,851	11	237	2	0	Cooking inside house
रसोईघर है	32,564	3,462	80	27	26	5,625	23,104	11	227	2	0	Has Kitchen
रसोईघर नहीं है	4,367	257	8	5	58	2,282	1,747	0	10	0	0	Does not have kitchen
मकान के बाहर खाना पकता है	252	150	1	3	2	29	65	0	1	1	0	Cooking outside house
रसोईघर है	208	137	1	3	0	12	55	0	0	0	0	Has Kitchen
रसोईघर नहीं है	44	13	0	0	2	17	10	0	1	1	0	Does not have kitchen
खाना नहीं पकाने	472	0	0	0	0	0	0	0	0	0	472	No Cooking

ज ज-10: पृथक रसोईघर की उपलब्धता और खाना पकाने के लिए प्रयुक्त ईंधन के प्रकार के अनुसार परिवार
HH-10: HOUSEHOLDS BY AVAILABILITY OF SEPARATE KITCHEN AND TYPE OF FUEL USED FOR COOKING

पृथक रसोईघर की उपलब्धता	परिवारों की कुल संख्या/ Total number of households	खाना पकाने के लिए प्रयुक्त ईंधन के प्रकार/Type of Fuel used for Cooking										आवailability of separate kitchen
		जलाऊ लकड़ी/ Fire-wood	फसल का अवशेष/ Crop residue	उपला/ Cowdung	पक्का कोयला/ Lignite/ Charcoal	मिट्टी का तेल/ Kerosene	एल.पी.जी./ LPG/PNG	विजली/ Electricity	गोबर गैस/ Biogas	अन्य कोई/ Any other	खाना नहीं पकाने/ No cooking	
1	2	3	4	5	6	7	8	9	10	11	12	1
राज्य - महाराष्ट्र 27/STATE - MAHARASHTRA 27												
योग/Total												
कुल	2,38,30,580	1,01,42,773	10,82,501	2,93,219	52,705	15,40,670	1,03,35,795	13,143	1,59,887	29,763	1,80,124	Total
मकान के अन्दर खाना पकता है	2,18,18,504	87,52,376	8,55,830	2,55,992	47,524	15,08,346	1,02,06,838	11,676	1,53,735	26,187	0	Cooking inside house
रसोईघर है	1,65,04,564	55,82,134	4,13,609	1,86,247	34,541	9,10,832	92,09,701	8,399	1,40,728	18,373	0	Has Kitchen
रसोईघर नहीं है	53,13,940	31,70,242	4,42,221	69,745	12,983	5,97,514	9,97,137	3,277	13,007	7,814	0	Does not have kitchen
मकान के बाहर खाना पकता है	18,31,952	13,90,397	2,26,671	37,227	5,181	32,324	1,28,957	1,467	6,152	3,576	0	Cooking outside house
रसोईघर है	8,29,592	6,37,916	1,02,855	19,266	2,420	12,092	50,464	604	2,325	1,650	0	Has Kitchen
रसोईघर नहीं है	10,02,360	7,52,481	1,23,816	17,961	2,761	20,232	78,493	863	3,827	1,926	0	Does not have kitchen
खाना नहीं पकाने	1,80,124	0	0	0	0	0	0	0	0	0	1,80,124	No Cooking
ग्रामीण/Rural												
कुल	1,30,16,652	89,73,762	10,03,765	2,62,860	16,119	2,15,421	23,26,765	8,558	1,36,215	15,274	57,913	Total
मकान के अन्दर खाना पकता है	1,12,81,713	76,78,570	7,83,393	2,27,945	12,391	2,02,455	22,26,954	7,195	1,30,414	12,396	0	Cooking inside house
रसोईघर है	77,09,918	49,03,018	3,67,881	1,66,191	8,598	1,43,422	19,87,601	4,806	1,20,100	8,301	0	Has Kitchen
रसोईघर नहीं है	35,71,795	27,75,552	4,15,512	61,754	3,793	59,033	2,39,353	2,389	10,314	4,095	0	Does not have kitchen
मकान के बाहर खाना पकता है	16,77,026	12,95,192	2,20,372	34,915	3,728	12,966	99,811	1,363	5,801	2,878	0	Cooking outside house
रसोईघर है	7,59,100	5,95,806	99,763	17,955	1,848	4,634	35,110	540	2,086	1,358	0	Has Kitchen
रसोईघर नहीं है	9,17,926	6,99,386	1,20,609	16,960	1,880	8,332	64,701	823	3,715	1,520	0	Does not have kitchen
खाना नहीं पकाने	57,913	0	0	0	0	0	0	0	0	0	57,913	No Cooking
नगरीय/Urban												
कुल	1,08,13,928	11,69,011	78,736	30,359	36,586	13,25,249	80,09,030	4,585	23,672	14,489	1,22,211	Total
मकान के अन्दर खाना पकता है	1,05,36,791	10,73,806	72,437	28,047	35,133	13,05,891	79,79,884	4,481	23,321	13,791	0	Cooking inside house
रसोईघर है	87,94,646	6,79,116	45,728	20,056	25,943	7,67,410	72,22,100	3,593	20,628	10,072	0	Has Kitchen
रसोईघर नहीं है	17,42,145	3,94,690	26,709	7,991	9,190	5,38,481	7,57,784	888	2,693	3,719	0	Does not have kitchen
मकान के बाहर खाना पकता है	1,54,926	95,205	6,299	2,312	1,453	19,358	29,146	104	351	698	0	Cooking outside house
रसोईघर है	70,492	42,110	3,092	1,311	572	7,458	15,354	64	239	292	0	Has Kitchen
रसोईघर नहीं है	84,434	53,095	3,207	1,001	881	11,900	13,792	40	112	406	0	Does not have kitchen
खाना नहीं पकाने	1,22,211	0	0	0	0	0	0	0	0	0	1,22,211	No Cooking

ज ज-10: पृथक रसोईघर की उपलब्धता और खाना पकाने के लिए प्रयुक्त ईंधन के प्रकार के अनुसार परिवार
HH-10: HOUSEHOLDS BY AVAILABILITY OF SEPARATE KITCHEN AND TYPE OF FUEL USED FOR COOKING

पृथक रसोईघर की उपलब्धता	परिवारों की कुल संख्या/ Total number of households	खाना पकाने के लिए प्रयुक्त ईंधन के प्रकार/Type of Fuel used for Cooking										आवृत्ति/Availability of separate kitchen
		जलाऊ लकड़ी/ Fire-wood	फसल का अवशेष/ Crop residue	उपला/ Cowdung	पक्का कोयला/ Lignite/ Charcoal	मिट्टी का तेल/ Kerosene	एल.पी.जी./ LPG/PNG	विजली/ Electricity	गाबर गैस/ Biogas	अन्य कोई/ Any other	खाना नहीं पकाने/ No cooking	
1	2	3	4	5	6	7	8	9	10	11	12	1
राज्य - आन्ध्र प्रदेश 28/STATE - ANDHRA PRADESH 28												
योग/Total												
कुल	2,10,24,534	1,19,50,542	2,91,686	1,17,967	72,069	8,09,437	75,25,445	11,079	1,49,059	24,760	72,490	Total
मकान के अन्दर खाना पकता है	1,49,72,999	66,55,009	2,09,170	65,360	51,642	7,66,632	70,62,850	9,045	1,33,466	19,825	0	Cooking inside house
रसोईघर है	1,00,95,886	32,71,003	1,28,056	39,933	32,740	5,38,056	59,57,420	6,634	1,08,153	13,891	0	Has Kitchen
रसोईघर नहीं है	48,77,113	33,84,006	81,114	25,427	18,902	2,28,576	11,05,430	2,411	25,313	5,934	0	Does not have kitchen
मकान के बाहर खाना पकता है	59,79,045	52,95,533	82,516	52,607	20,427	42,805	4,62,595	2,034	15,593	4,935	0	Cooking outside house
रसोईघर है	13,04,516	10,66,059	20,486	17,490	7,245	12,522	1,71,757	556	6,585	1,816	0	Has Kitchen
रसोईघर नहीं है	46,74,529	42,29,474	62,030	35,117	13,182	30,283	2,90,838	1,478	9,008	3,119	0	Does not have kitchen
खाना नहीं पकाने	72,490	0	0	0	0	0	0	0	0	0	72,490	No Cooking
ग्रामीण/Rural												
कुल	1,42,46,309	1,06,74,095	2,32,182	1,02,309	30,664	1,20,614	29,38,126	5,729	86,355	11,986	44,249	Total
मकान के अन्दर खाना पकता है	86,98,798	57,41,535	1,57,541	52,663	17,985	1,01,557	25,42,909	3,914	72,205	8,489	0	Cooking inside house
रसोईघर है	49,64,504	27,67,218	91,641	31,443	10,722	64,644	19,36,180	2,261	54,728	5,667	0	Has Kitchen
रसोईघर नहीं है	37,34,294	29,74,317	65,900	21,220	7,263	36,913	6,06,729	1,653	17,477	2,822	0	Does not have kitchen
मकान के बाहर खाना पकता है	55,03,262	49,32,560	74,641	49,646	12,679	19,057	3,95,217	1,815	14,150	3,497	0	Cooking outside house
रसोईघर है	11,98,452	9,99,166	18,065	16,262	5,304	5,048	1,46,728	483	6,001	1,395	0	Has Kitchen
रसोईघर नहीं है	43,04,810	39,33,394	56,576	33,384	7,375	14,009	2,48,489	1,332	8,149	2,102	0	Does not have kitchen
खाना नहीं पकाने	44,249	0	0	0	0	0	0	0	0	0	44,249	No Cooking
नगरीय/Urban												
कुल	67,78,225	12,76,447	59,504	15,658	41,405	6,88,823	45,87,319	5,350	62,704	12,774	28,241	Total
मकान के अन्दर खाना पकता है	62,74,201	9,13,474	51,629	12,697	33,657	6,65,075	45,19,941	5,131	61,261	11,336	0	Cooking inside house
रसोईघर है	51,31,382	5,03,785	36,415	8,490	22,018	4,73,412	40,21,240	4,373	53,425	8,224	0	Has Kitchen
रसोईघर नहीं है	11,42,819	4,09,689	15,214	4,207	11,639	1,91,663	4,98,701	758	7,836	3,112	0	Does not have kitchen
मकान के बाहर खाना पकता है	4,75,783	3,62,973	7,875	2,961	7,748	23,748	67,378	219	1,443	1,438	0	Cooking outside house
रसोईघर है	1,06,064	66,893	2,421	1,228	1,941	7,474	25,029	73	584	421	0	Has Kitchen
रसोईघर नहीं है	3,69,719	2,96,080	5,454	1,733	5,807	16,274	42,349	146	859	1,017	0	Does not have kitchen
खाना नहीं पकाने	28,241	0	0	0	0	0	0	0	0	0	28,241	No Cooking

ज ज-10: पृथक रसोईघर की उपलब्धता और खाना पकाने के लिए प्रयुक्त ईंधन के प्रकार के अनुसार परिवार
HH-10: HOUSEHOLDS BY AVAILABILITY OF SEPARATE KITCHEN AND TYPE OF FUEL USED FOR COOKING

पृथक रसोईघर की उपलब्धता	परिवारों की कुल संख्या/ Total number of households	खाना पकाने के लिए प्रयुक्त ईंधन के प्रकार/Type of Fuel used for Cooking										आवailability of separate kitchen
		जलाऊ लकड़ी/ Fire-wood	फसल का अवशेष/ Crop residue	उपला/ Cowdung	पक्का कोयला/ Lignite/ Charcoal	मिट्टी का तेल/ Kerosene	एल.पी.जी./ LPG/PNG	विजली/ Electricity	गोबर गैस/ Biogas	अन्य कोई/ Any other	खाना नहीं पकाने/ No cooking	
1	2	3	4	5	6	7	8	9	10	11	12	1
राज्य - कर्नाटक 29/STATE - KARNATAKA 29												
योग/Total												
कुल	1,31,79,911	75,76,023	3,85,010	28,111	10,748	7,05,951	42,82,430	16,765	1,18,936	11,342	44,595	Total
मकान के अन्दर खाना पकता है	1,25,67,276	70,93,622	3,52,737	24,533	9,499	6,95,884	42,47,926	16,291	1,16,180	10,604	0	Cooking inside house
रसोईघर है	1,15,50,748	62,59,720	2,81,929	20,854	8,304	6,45,953	41,95,811	15,553	1,13,541	9,083	0	Has Kitchen
रसोईघर नहीं है	10,16,528	8,33,902	70,808	3,679	1,195	49,931	52,115	738	2,639	1,521	0	Does not have kitchen
मकान के बाहर खाना पकता है	5,68,040	4,82,401	32,273	3,578	1,249	10,067	34,504	474	2,756	738	0	Cooking outside house
रसोईघर है	2,21,105	1,95,246	12,554	1,929	680	3,106	6,819	135	442	194	0	Has Kitchen
रसोईघर नहीं है	3,46,935	2,87,155	19,719	1,649	569	6,961	27,685	339	2,314	544	0	Does not have kitchen
खाना नहीं पकाने	44,595	0	0	0	0	0	0	0	0	0	44,595	No Cooking
ग्रामीण/Rural												
कुल	78,64,196	64,47,717	3,36,479	22,550	4,648	85,792	8,62,972	5,613	76,418	5,274	16,733	Total
मकान के अन्दर खाना पकता है	73,49,924	60,20,710	3,06,247	19,440	3,668	81,762	8,34,301	5,226	73,832	4,738	0	Cooking inside house
रसोईघर है	65,62,230	53,22,728	2,44,844	16,412	3,166	75,243	8,18,569	4,775	72,428	4,065	0	Has Kitchen
रसोईघर नहीं है	7,87,694	6,97,982	61,403	3,028	502	6,519	15,732	451	1,404	673	0	Does not have kitchen
मकान के बाहर खाना पकता है	4,97,539	4,27,007	30,232	3,110	980	4,030	28,671	387	2,586	536	0	Cooking outside house
रसोईघर है	1,85,314	1,67,354	11,273	1,547	543	551	3,505	97	327	117	0	Has Kitchen
रसोईघर नहीं है	3,12,225	2,59,653	18,959	1,563	437	3,479	25,166	290	2,259	419	0	Does not have kitchen
खाना नहीं पकाने	16,733	0	0	0	0	0	0	0	0	0	16,733	No Cooking
नगरीय/Urban												
कुल	53,15,715	11,28,306	48,531	5,561	6,100	6,20,159	34,19,458	11,152	42,518	6,068	27,862	Total
मकान के अन्दर खाना पकता है	52,17,352	10,72,912	46,490	5,093	5,831	6,14,122	34,13,625	11,065	42,348	5,866	0	Cooking inside house
रसोईघर है	49,88,518	9,36,992	37,085	4,442	5,138	5,70,710	33,77,242	10,778	41,113	5,018	0	Has Kitchen
रसोईघर नहीं है	2,28,834	1,35,920	9,405	651	693	43,412	36,383	287	1,235	848	0	Does not have kitchen
मकान के बाहर खाना पकता है	70,501	55,394	2,041	468	269	6,037	5,833	87	170	202	0	Cooking outside house
रसोईघर है	35,791	27,892	1,281	382	137	2,555	3,314	38	115	77	0	Has Kitchen
रसोईघर नहीं है	34,710	27,502	760	86	132	3,482	2,519	49	55	125	0	Does not have kitchen
खाना नहीं पकाने	27,862	0	0	0	0	0	0	0	0	0	27,862	No Cooking

ज ज-10: पृथक रसोईघर की उपलब्धता और खाना पकाने के लिए प्रयुक्त ईंधन के प्रकार के अनुसार परिवार
HH-10: HOUSEHOLDS BY AVAILABILITY OF SEPARATE KITCHEN AND TYPE OF FUEL USED FOR COOKING

पृथक रसोईघर की उपलब्धता	परिवारों की कुल संख्या/ Total number of households	खाना पकाने के लिए प्रयुक्त ईंधन के प्रकार/Type of Fuel used for Cooking										आवailability of separate kitchen
		जलाऊ लकड़ी/ Fire-wood	फसल का अवशेष/ Crop residue	उपला/ Cowdung	पक्का कोयला/ Lignite/ Charcoal	मिट्टी का तेल/ Kerosene	एल.पी.जी./ LPG/PNG	विजली/ Electricity	गोबर गैस/ Biogas	अन्य कोई/ Any other	खाना नहीं पकाने/ No cooking	
1	2	3	4	5	6	7	8	9	10	11	12	1
राज्य - गोवा 30/STATE - GOA 30												
योग/Total												
कुल	3,22,813	66,940	2,857	710	397	13,328	2,34,803	174	1,189	177	2,238	Total
मकान के अन्दर खाना पकता है	3,11,133	62,257	2,273	651	353	12,769	2,31,335	167	1,168	160	0	Cooking inside house
रसोईघर है	2,95,891	56,366	1,946	575	320	9,628	2,25,649	157	1,117	133	0	Has Kitchen
रसोईघर नहीं है	15,242	5,891	327	76	33	3,141	5,686	10	51	27	0	Does not have kitchen
मकान के बाहर खाना पकता है	9,442	4,683	584	59	44	559	3,468	7	21	17	0	Cooking outside house
रसोईघर है	3,852	2,443	131	38	20	189	1,018	3	6	4	0	Has Kitchen
रसोईघर नहीं है	5,590	2,240	453	21	24	370	2,450	4	15	13	0	Does not have kitchen
खाना नहीं पकाने	2,238	0	0	0	0	0	0	0	0	0	2,238	No Cooking
ग्रामीण/Rural												
कुल	1,24,674	44,089	1,464	245	132	3,244	74,187	94	431	56	732	Total
मकान के अन्दर खाना पकता है	1,17,080	40,801	973	209	119	2,969	71,455	88	415	51	0	Cooking inside house
रसोईघर है	1,10,745	36,908	833	192	111	2,298	69,868	83	410	42	0	Has Kitchen
रसोईघर नहीं है	6,335	3,893	140	17	8	671	1,587	5	5	9	0	Does not have kitchen
मकान के बाहर खाना पकता है	6,862	3,288	491	36	13	275	2,732	6	16	5	0	Cooking outside house
रसोईघर है	2,024	1,351	50	19	2	89	508	2	2	1	0	Has Kitchen
रसोईघर नहीं है	4,838	1,937	441	17	11	186	2,224	4	14	4	0	Does not have kitchen
खाना नहीं पकाने	732	0	0	0	0	0	0	0	0	0	732	No Cooking
नगरीय/Urban												
कुल	1,98,139	22,851	1,393	465	265	10,084	1,60,616	80	758	121	1,506	Total
मकान के अन्दर खाना पकता है	1,94,053	21,456	1,300	442	234	9,800	1,59,880	79	753	109	0	Cooking inside house
रसोईघर है	1,85,146	19,458	1,113	383	209	7,330	1,55,781	74	707	91	0	Has Kitchen
रसोईघर नहीं है	8,907	1,998	187	59	25	2,470	4,099	5	46	18	0	Does not have kitchen
मकान के बाहर खाना पकता है	2,580	1,395	93	23	31	284	736	1	5	12	0	Cooking outside house
रसोईघर है	1,828	1,092	81	19	18	100	510	1	4	3	0	Has Kitchen
रसोईघर नहीं है	752	303	12	4	13	184	226	0	1	9	0	Does not have kitchen
खाना नहीं पकाने	1,506	0	0	0	0	0	0	0	0	0	1,506	No Cooking

ज ज-10: पृथक रसोईघर की उपलब्धता और खाना पकाने के लिए प्रयुक्त ईंधन के प्रकार के अनुसार परिवार
HH-10: HOUSEHOLDS BY AVAILABILITY OF SEPARATE KITCHEN AND TYPE OF FUEL USED FOR COOKING

पृथक रसोईघर की उपलब्धता	परिवारों की कुल संख्या/ Total number of households	खाना पकाने के लिए प्रयुक्त ईंधन के प्रकार/Type of Fuel used for Cooking											आवailability of separate kitchen
		जलाऊ लकड़ी/ Fire-wood	फसल का अवशेष/ Crop residue	उपला/ Cowdung	पक्का कोयला/ Lignite/ Charcoal	मिट्टी का तेल/ Kerosene	एल.पी.जी./ LPG/PNG	विजली/ Electricity	गोबर गैस/ Biogas	अन्य कोई/ Any other	खाना नहीं पकाने/ No cooking		
1	2	3	4	5	6	7	8	9	10	11	12	1	
संघ राज्यक्षेत्र - लक्षद्वीप 31/UNION TERRITORY - LAKSHADWEEP 31													
योग/Total													
कुल	10,703	5,867	1,149	13	6	1,470	1,779	131	18	2	268	Total	
मकान के अन्दर खाना पकता है	7,325	3,957	412	11	6	1,296	1,503	123	15	2	0	Cooking inside house	
रसोईघर है	7,238	3,916	387	11	6	1,278	1,500	123	15	2	0	Has Kitchen	
रसोईघर नहीं है	87	41	25	0	0	18	3	0	0	0	0	Does not have kitchen	
मकान के बाहर खाना पकता है	3,110	1,910	737	2	0	174	276	8	3	0	0	Cooking outside house	
रसोईघर है	2,987	1,859	685	2	0	155	276	8	2	0	0	Has Kitchen	
रसोईघर नहीं है	123	51	52	0	0	19	0	0	1	0	0	Does not have kitchen	
खाना नहीं पकाने	268	0	0	0	0	0	0	0	0	0	268	No Cooking	
ग्रामीण/Rural													
कुल	2,523	921	1,124	3	2	307	72	42	3	0	49	Total	
मकान के अन्दर खाना पकता है	1,526	745	387	2	2	277	69	42	2	0	0	Cooking inside house	
रसोईघर है	1,484	734	363	2	2	271	68	42	2	0	0	Has Kitchen	
रसोईघर नहीं है	42	11	24	0	0	6	1	0	0	0	0	Does not have kitchen	
मकान के बाहर खाना पकता है	948	176	737	1	0	30	3	0	1	0	0	Cooking outside house	
रसोईघर है	881	165	685	1	0	26	3	0	1	0	0	Has Kitchen	
रसोईघर नहीं है	67	11	52	0	0	4	0	0	0	0	0	Does not have kitchen	
खाना नहीं पकाने	49	0	0	0	0	0	0	0	0	0	49	No Cooking	
नगरीय/Urban													
कुल	8,180	4,946	25	10	4	1,163	1,707	89	15	2	219	Total	
मकान के अन्दर खाना पकता है	5,799	3,212	25	9	4	1,019	1,434	81	13	2	0	Cooking inside house	
रसोईघर है	5,754	3,182	24	9	4	1,007	1,432	81	13	2	0	Has Kitchen	
रसोईघर नहीं है	45	30	1	0	0	12	2	0	0	0	0	Does not have kitchen	
मकान के बाहर खाना पकता है	2,162	1,734	0	1	0	144	273	8	2	0	0	Cooking outside house	
रसोईघर है	2,106	1,694	0	1	0	129	273	8	1	0	0	Has Kitchen	
रसोईघर नहीं है	56	40	0	0	0	15	0	0	1	0	0	Does not have kitchen	
खाना नहीं पकाने	219	0	0	0	0	0	0	0	0	0	219	No Cooking	

ज ज-10: पृथक रसोईघर की उपलब्धता और खाना पकाने के लिए प्रयुक्त ईंधन के प्रकार के अनुसार परिवार
HH-10: HOUSEHOLDS BY AVAILABILITY OF SEPARATE KITCHEN AND TYPE OF FUEL USED FOR COOKING

पृथक रसोईघर की उपलब्धता	परिवारों की कुल संख्या/ Total number of households	खाना पकाने के लिए प्रयुक्त ईंधन के प्रकार/Type of Fuel used for Cooking										आवृत्ति के अलग से Availability of separate kitchen
		जलाऊ लकड़ी/ Fire-wood	फसल का अवशेष/ Crop residue	उपला/ Cowdung	पक्का कोयला/ Lignite/ Charcoal	कच्चा कोयला/ Coal/Lignite/ Charcoal	केरोसिन Kerosene	एल.पी.जी./ LPG/PNG	विजली/ Electricity	गोबर गैस/ Biogas	अन्य कोई/ Any other	
1	2	3	4	5	6	7	8	9	10	11	12	1
राज्य - केरल 32/STATE - KERALA 32												
योग/Total												
कुल	77,16,370	47,77,867	61,816	4,611	4,043	27,346	27,65,913	3,315	48,235	2,723	20,501	Total
मकान के अन्दर खाना पकता है	74,21,600	45,52,526	56,240	3,906	3,638	25,956	27,26,237	3,206	47,334	2,557	0	Cooking inside house
रसोईघर है	73,03,703	44,55,206	52,867	3,480	3,445	23,162	27,12,910	3,145	47,101	2,387	0	Has Kitchen
रसोईघर नहीं है	1,17,897	97,320	3,373	426	193	2,794	13,327	61	233	170	0	Does not have kitchen
मकान के बाहर खाना पकता है	2,74,269	2,25,341	5,576	705	405	1,390	39,676	109	901	166	0	Cooking outside house
रसोईघर है	1,59,672	1,32,926	2,066	581	263	557	22,720	54	440	65	0	Has Kitchen
रसोईघर नहीं है	1,14,597	92,415	3,510	124	142	833	16,956	55	461	101	0	Does not have kitchen
खाना नहीं पकाने	20,501	0	0	0	0	0	0	0	0	0	20,501	No Cooking
ग्रामीण/Rural												
कुल	40,95,674	29,90,953	37,732	2,751	2,143	8,486	10,13,198	1,547	27,320	1,204	10,340	Total
मकान के अन्दर खाना पकता है	38,93,787	28,31,484	32,974	2,243	1,876	7,803	9,88,214	1,466	26,620	1,107	0	Cooking inside house
रसोईघर है	38,12,022	27,60,113	30,718	1,956	1,748	6,715	9,81,847	1,434	26,476	1,015	0	Has Kitchen
रसोईघर नहीं है	81,765	71,371	2,256	287	128	1,088	6,367	32	144	92	0	Does not have kitchen
मकान के बाहर खाना पकता है	1,91,547	1,59,469	4,758	508	267	683	24,984	81	700	97	0	Cooking outside house
रसोईघर है	1,00,015	86,831	1,486	417	168	239	10,519	37	279	39	0	Has Kitchen
रसोईघर नहीं है	91,532	72,638	3,272	91	99	444	14,465	44	421	58	0	Does not have kitchen
खाना नहीं पकाने	10,340	0	0	0	0	0	0	0	0	0	10,340	No Cooking
नगरीय/Urban												
कुल	36,20,696	17,86,914	24,084	1,860	1,900	18,860	17,52,715	1,768	20,915	1,519	10,161	Total
मकान के अन्दर खाना पकता है	35,27,813	17,21,042	23,266	1,663	1,762	18,153	17,38,023	1,740	20,714	1,450	0	Cooking inside house
रसोईघर है	34,91,681	16,95,093	22,149	1,524	1,697	16,447	17,31,063	1,711	20,625	1,372	0	Has Kitchen
रसोईघर नहीं है	36,132	25,949	1,117	139	65	1,706	6,960	29	89	78	0	Does not have kitchen
मकान के बाहर खाना पकता है	82,722	65,872	818	197	138	707	14,692	28	201	69	0	Cooking outside house
रसोईघर है	59,657	46,095	580	164	95	318	12,201	17	161	26	0	Has Kitchen
रसोईघर नहीं है	23,065	19,777	238	33	43	389	2,491	11	40	43	0	Does not have kitchen
खाना नहीं पकाने	10,161	0	0	0	0	0	0	0	0	0	10,161	No Cooking

ज ज-10: पृथक रसोईघर की उपलब्धता और खाना पकाने के लिए प्रयुक्त ईंधन के प्रकार के अनुसार परिवार
HH-10: HOUSEHOLDS BY AVAILABILITY OF SEPARATE KITCHEN AND TYPE OF FUEL USED FOR COOKING

पृथक रसोईघर की उपलब्धता	परिवारों की कुल संख्या/ Total number of households	खाना पकाने के लिए प्रयुक्त ईंधन के प्रकार/Type of Fuel used for Cooking										आवailability of separate kitchen
		जलाऊ लकड़ी/ Fire-wood	फसल का अवशेष/ Crop residue	उपला/ Cowdung	पक्का कोयला/ लियाइट/ कच्चा कोयला/ Coal/Lignite/ Charcoal	मिट्टी का तेल/ Kerosene	एल.पी.जी./ पी.एन.जी./ LPG/PNG	विजली/ Electricity	गोबर गैस/ Biogas	अन्य कोई/ Any other	खाना नहीं पकाने/ No cooking	
1	2	3	4	5	6	7	8	9	10	11	12	1
राज्य - तमिलनाडु 33/STATE - TAMIL NADU 33												
योग/Total												
कुल	1,84,93,003	80,40,139	1,12,342	34,552	18,517	12,67,647	88,64,716	11,923	55,239	9,096	78,832	Total
मकान के अन्दर खाना पकता है	1,50,34,329	51,44,299	88,801	20,925	10,989	12,02,469	84,97,514	10,976	51,034	7,322	0	Cooking inside house
रसोईघर है	1,24,99,939	34,65,244	65,586	15,268	8,304	10,03,577	78,79,279	10,160	46,733	5,788	0	Has Kitchen
रसोईघर नहीं है	25,34,390	16,79,055	23,215	5,657	2,685	1,98,892	6,18,235	816	4,301	1,534	0	Does not have kitchen
मकान के बाहर खाना पकता है	33,79,842	28,95,840	23,541	13,627	7,528	65,178	3,67,202	947	4,205	1,774	0	Cooking outside house
रसोईघर है	16,47,195	13,77,990	11,709	10,933	4,515	32,644	2,05,439	557	2,624	784	0	Has Kitchen
रसोईघर नहीं है	17,32,647	15,17,850	11,832	2,694	3,013	32,534	1,61,763	390	1,581	990	0	Does not have kitchen
खाना नहीं पकाने	78,832	0	0	0	0	0	0	0	0	0	78,832	No Cooking
ग्रामीण/Rural												
कुल	95,63,899	63,93,141	76,755	24,536	12,568	2,43,246	27,32,932	4,328	32,634	4,513	39,246	Total
मकान के अन्दर खाना पकता है	66,33,614	38,61,097	56,082	12,977	6,248	2,11,995	24,49,299	3,596	29,101	3,219	0	Cooking inside house
रसोईघर है	48,51,035	24,91,156	39,326	8,784	4,353	1,68,790	21,06,872	3,091	26,343	2,320	0	Has Kitchen
रसोईघर नहीं है	17,82,579	13,69,941	16,756	4,193	1,895	43,205	3,42,427	505	2,758	899	0	Does not have kitchen
मकान के बाहर खाना पकता है	28,91,039	25,32,044	20,673	11,559	6,320	31,251	2,83,633	732	3,533	1,294	0	Cooking outside house
रसोईघर है	13,90,290	11,95,749	9,741	9,333	3,763	15,830	1,52,709	416	2,179	570	0	Has Kitchen
रसोईघर नहीं है	15,00,749	13,36,295	10,932	2,226	2,557	15,421	1,30,924	316	1,354	724	0	Does not have kitchen
खाना नहीं पकाने	39,246	0	0	0	0	0	0	0	0	0	39,246	No Cooking
नगरीय/Urban												
कुल	89,29,104	16,46,998	35,587	10,016	5,949	10,24,401	61,31,784	7,595	22,605	4,583	39,586	Total
मकान के अन्दर खाना पकता है	84,00,715	12,83,202	32,719	7,948	4,741	9,90,474	60,48,215	7,390	21,933	4,103	0	Cooking inside house
रसोईघर है	76,48,904	9,74,088	26,260	6,484	3,951	8,34,787	57,72,407	7,069	20,390	3,468	0	Has Kitchen
रसोईघर नहीं है	7,51,811	3,09,114	6,459	1,464	790	1,55,687	2,75,808	311	1,543	635	0	Does not have kitchen
मकान के बाहर खाना पकता है	4,88,803	3,63,796	2,868	2,068	1,208	33,927	83,569	215	672	480	0	Cooking outside house
रसोईघर है	2,56,905	1,82,241	1,968	1,600	752	16,814	52,730	141	445	214	0	Has Kitchen
रसोईघर नहीं है	2,31,898	1,81,555	900	468	456	17,113	30,839	74	227	266	0	Does not have kitchen
खाना नहीं पकाने	39,586	0	0	0	0	0	0	0	0	0	39,586	No Cooking

ज ज-10: पृथक रसोईघर की उपलब्धता और खाना पकाने के लिए प्रयुक्त ईंधन के प्रकार के अनुसार परिवार
HH-10: HOUSEHOLDS BY AVAILABILITY OF SEPARATE KITCHEN AND TYPE OF FUEL USED FOR COOKING

पृथक रसोईघर की उपलब्धता	परिवारों की कुल संख्या/ Total number of households	खाना पकाने के लिए प्रयुक्त ईंधन के प्रकार/Type of Fuel used for Cooking										आवailability of separate kitchen
		जलाऊ लकड़ी/ Fire-wood	फसल का अवशेष/ Crop residue	उपला/ Cowdung	पक्का कोयला/ Lignite/ Charcoal	मिट्टी का तेल/ Kerosene	एल.पी.जी./ LPG/PNG	विजली/ Electricity	गोबर गैस/ Biogas	अन्य कोई/ Any other	खाना नहीं पकाने/ No cooking	
1	2	3	4	5	6	7	8	9	10	11	12	1
संघ राज्यक्षेत्र - पुडुचेरी 34/UNION TERRITORY - PUDUCHERRY 34												
योग/Total												
कुल	3,01,276	54,206	820	263	135	31,073	2,12,517	265	179	45	1,773	Total
मकान के अन्दर खाना पकता है	2,68,875	34,419	627	189	82	28,795	2,04,298	261	169	35	0	Cooking inside house
रसोईघर है	2,18,923	18,720	475	133	47	19,498	1,79,657	242	130	21	0	Has Kitchen
रसोईघर नहीं है	49,952	15,699	152	56	35	9,297	24,641	19	39	14	0	Does not have kitchen
मकान के बाहर खाना पकता है	30,628	19,787	193	74	53	2,278	8,219	4	10	10	0	Cooking outside house
रसोईघर है	14,534	8,602	85	44	33	1,151	4,610	3	4	2	0	Has Kitchen
रसोईघर नहीं है	16,094	11,185	108	30	20	1,127	3,609	1	6	8	0	Does not have kitchen
खाना नहीं पकाने	1,773	0	0	0	0	0	0	0	0	0	1,773	No Cooking
ग्रामीण/Rural												
कुल	95,133	34,202	400	150	58	9,319	50,328	54	53	9	560	Total
मकान के अन्दर खाना पकता है	72,292	19,188	255	97	23	8,137	44,481	53	50	8	0	Cooking inside house
रसोईघर है	48,812	9,576	162	55	13	5,070	33,849	47	36	4	0	Has Kitchen
रसोईघर नहीं है	23,480	9,612	93	42	10	3,067	10,632	6	14	4	0	Does not have kitchen
मकान के बाहर खाना पकता है	22,281	15,014	145	53	35	1,182	5,847	1	3	1	0	Cooking outside house
रसोईघर है	10,479	6,596	60	32	28	571	3,189	1	2	0	0	Has Kitchen
रसोईघर नहीं है	11,802	8,418	85	21	7	611	2,658	0	1	1	0	Does not have kitchen
खाना नहीं पकाने	560	0	0	0	0	0	0	0	0	0	560	No Cooking
नगरीय/Urban												
कुल	2,06,143	20,004	420	113	77	21,754	1,62,189	211	126	36	1,213	Total
मकान के अन्दर खाना पकता है	1,96,583	15,231	372	92	59	20,658	1,59,817	208	119	27	0	Cooking inside house
रसोईघर है	1,70,111	9,144	313	78	34	14,428	1,45,808	195	94	17	0	Has Kitchen
रसोईघर नहीं है	26,472	6,087	59	14	25	6,230	14,009	13	25	10	0	Does not have kitchen
मकान के बाहर खाना पकता है	8,347	4,773	48	21	18	1,096	2,372	3	7	9	0	Cooking outside house
रसोईघर है	4,055	2,006	25	12	5	580	1,421	2	2	2	0	Has Kitchen
रसोईघर नहीं है	4,292	2,767	23	9	13	516	951	1	5	7	0	Does not have kitchen
खाना नहीं पकाने	1,213	0	0	0	0	0	0	0	0	0	1,213	No Cooking

ज ज-10: पृथक रसोईघर की उपलब्धता और खाना पकाने के लिए प्रयुक्त ईंधन के प्रकार के अनुसार परिवार
HH-10: HOUSEHOLDS BY AVAILABILITY OF SEPARATE KITCHEN AND TYPE OF FUEL USED FOR COOKING

पृथक रसोईघर की उपलब्धता	परिवारों की कुल संख्या/ Total number of households	खाना पकाने के लिए प्रयुक्त ईंधन के प्रकार/Type of Fuel used for Cooking										आवृत्ति/Availability of separate kitchen
		जलाऊ लकड़ी/ Fire-wood	फसल का अवशेष/ Crop residue	उपला/ Cowdung	पक्का कोयला/ Lignite/ Charcoal	मिट्टी का तेल/ Kerosene	एल.पी.जी./ पी.एन.जी./ LPG/PNG	विजली/ Electricity	गोबर गैस/ Biogas	अन्य कोई/ Any other	खाना नहीं पकाने/ No cooking	
1	2	3	4	5	6	7	8	9	10	11	12	1
संघ राज्यक्षेत्र - अण्डमान और निकोबार द्वीप समूह 35/UNION TERRITORY - ANDAMAN & NICOBAR ISLANDS 35												
		योग/Total										
कुल	93,376	31,578	379	36	12	18,445	41,539	39	35	49	1,264	Total
मकान के अन्दर खाना पकता है	81,190	22,216	298	22	11	17,857	40,690	37	31	28	0	Cooking inside house
रसोईघर है	77,951	20,849	282	18	11	16,611	40,091	35	30	24	0	Has Kitchen
रसोईघर नहीं है	3,239	1,367	16	4	0	1,246	599	2	1	4	0	Does not have kitchen
मकान के बाहर खाना पकता है	10,922	9,362	81	14	1	588	849	2	4	21	0	Cooking outside house
रसोईघर है	9,898	8,735	65	14	1	406	655	1	3	18	0	Has Kitchen
रसोईघर नहीं है	1,024	627	16	0	0	182	194	1	1	3	0	Does not have kitchen
खाना नहीं पकाने	1,264	0	0	0	0	0	0	0	0	0	1,264	No Cooking
		ग्रामीण/Rural										
कुल	59,030	30,079	323	32	5	9,232	18,578	24	21	32	704	Total
मकान के अन्दर खाना पकता है	47,826	20,934	245	18	4	8,802	17,771	22	17	13	0	Cooking inside house
रसोईघर है	45,756	19,730	231	15	4	8,224	17,502	22	16	12	0	Has Kitchen
रसोईघर नहीं है	2,070	1,204	14	3	0	578	269	0	1	1	0	Does not have kitchen
मकान के बाहर खाना पकता है	10,500	9,145	78	14	1	430	807	2	4	19	0	Cooking outside house
रसोईघर है	9,605	8,585	65	14	1	295	625	1	3	16	0	Has Kitchen
रसोईघर नहीं है	895	560	13	0	0	135	182	1	1	3	0	Does not have kitchen
खाना नहीं पकाने	704	0	0	0	0	0	0	0	0	0	704	No Cooking
		नगरीय/Urban										
कुल	34,346	1,499	56	4	7	9,213	22,961	15	14	17	560	Total
मकान के अन्दर खाना पकता है	33,364	1,282	53	4	7	9,055	22,919	15	14	15	0	Cooking inside house
रसोईघर है	32,195	1,119	51	3	7	8,387	22,589	13	14	12	0	Has Kitchen
रसोईघर नहीं है	1,169	163	2	1	0	668	330	2	0	3	0	Does not have kitchen
मकान के बाहर खाना पकता है	422	217	3	0	0	158	42	0	0	2	0	Cooking outside house
रसोईघर है	293	150	0	0	0	111	30	0	0	2	0	Has Kitchen
रसोईघर नहीं है	129	67	3	0	0	47	12	0	0	0	0	Does not have kitchen
खाना नहीं पकाने	560	0	0	0	0	0	0	0	0	0	560	No Cooking

सारणी के बारे में

ज ज-11: पेयजल के स्रोत और उनकी स्थिति एवं बिजली तथा शौचालय की उपलब्धता के अनुसार वर्गीकृत परिवार

प्रस्तुतीकरण का स्तर: भारत/राज्य/जिला/तहसील/नगर
2001 की जनगणना की तदनुसूची सारणी: ज-12

इस सारणी में मकान में पेयजल का स्रोत और उसकी स्थिति एवं बिजली तथा परिसर में शौचालय सुविधा की उपलब्धता के अनुसार परिवारों का परस्पर वर्गीकरण दिया गया है। इस सारणी में ऐसे परिवारों को उपलब्ध बिजली तथा शौचालय सुविधा को दर्शाया गया है जिनमें परिसर के अंदर, परिसर के निकट अथवा दूर पेयजल के विशिष्ट प्रकार के स्रोत उपलब्ध हैं। पेयजल के स्रोत के लिए 'परिसर के निकट' की जनगणना परिभाषा इस सारणी के नीचे दी गई है। आंकड़े योग, ग्रामीण और नगरीय क्षेत्रों के लिए अलग-अलग दिए गए हैं।

यह सारणी केवल इलेक्ट्रॉनिक फॉर्मेट में उपलब्ध होगी।

About the Table

HH-11: Households classified by source and location of drinking water and availability of electricity and latrine

Level of presentation: India/State/District/Tahsil/Town
Corresponding Table of 2001 Census: H-12

This table gives cross-classification of households by the type of drinking water source and its location and the availability of electricity in the house and latrine facility within the premises. The table depicts the availability of electricity and latrine facility to such of the households, which have particular source of drinking water available within the premises, near the premises and away. The census definition of 'near premises' for the source of drinking water has been provided below this table. The data are presented separately for total, rural and urban areas.

This table will be available only in electronic format.

ज ज-11: पेय जल के स्रोत और उनकी स्थिति एवं बिजली तथा शौचालय की उपलब्धता के अनुसार वर्गीकृत परिवार
HH-11: HOUSEHOLDS CLASSIFIED BY SOURCE AND LOCATION OF DRINKING WATER AND AVAILABILITY OF ELECTRICITY AND LATRINE

पेय जल के मुख्य स्रोत और पेय जल की उपलब्धता	परिवारों की कुल संख्या/ Total number of households	बिजली/Electricity				मुख्य स्रोत और उपलब्धता	
		उपलब्ध/Available		अनुपलब्ध/Not available		मुख्य स्रोत और उपलब्धता	
		शौचालय उपलब्ध/ Latrine available	शौचालय अनुपलब्ध/ Latrine not available	शौचालय उपलब्ध/ Latrine available	शौचालय अनुपलब्ध/ Latrine not available	मुख्य स्रोत और उपलब्धता	मुख्य स्रोत और उपलब्धता
1	2	3	4	5	6	7	
सभी स्रोत/All sources							
परिवारों की कुल संख्या	24,66,92,667	10,11,84,119	6,47,13,175	1,45,53,339	6,62,42,034	Total number of households	
परिसर के अन्दर	11,49,20,825	7,49,93,067	1,68,07,114	72,49,746	1,58,70,898	Within premises	
परिसर के निकट	8,84,10,498	1,91,85,834	3,32,52,090	47,36,397	3,12,36,177	Near premises	
दूर	4,33,61,344	70,05,218	1,46,53,971	25,67,196	1,91,34,959	Away	
नल का पानी उपचारित स्रोत से/Tap water from treated source							
परिवारों की कुल संख्या	7,88,73,488	5,29,84,129	1,81,90,486	19,82,594	57,16,279	Total number of households	
परिसर के अन्दर	5,39,24,473	4,40,29,901	69,06,997	10,64,635	19,22,940	Within premises	
परिसर के निकट	1,98,24,204	72,40,511	92,47,263	6,41,640	26,94,790	Near premises	
दूर	51,24,811	17,13,717	20,36,226	2,76,319	10,98,549	Away	
नल का पानी अनुपचारित स्रोत से/Tap water from un-treated source							
परिवारों की कुल संख्या	2,85,33,688	1,14,47,751	1,19,60,683	9,87,131	41,38,123	Total number of households	
परिसर के अन्दर	1,22,40,122	72,83,239	34,33,291	4,38,048	10,85,544	Within premises	
परिसर के निकट	1,30,12,912	34,17,938	69,32,333	4,14,719	22,47,922	Near premises	
दूर	32,80,654	7,46,574	15,95,059	1,34,364	8,04,657	Away	
ढका हुआ कुआँ/Covered well							
परिवारों की कुल संख्या	38,95,409	22,29,044	7,84,546	2,03,835	6,77,984	Total number of households	
परिसर के अन्दर	21,21,431	17,35,062	1,80,329	84,046	1,21,994	Within premises	
परिसर के निकट	10,25,589	3,19,157	3,29,479	76,060	3,00,893	Near premises	
दूर	7,48,389	1,74,825	2,74,738	43,729	2,55,097	Away	
भारत/INDIA योग/Total							

टिप्पणी/Note :

1. मणिपुर के सेनापति जिले के पाओमाटा, माओ मारम और पुरल उपखण्डों के आंकड़े शामिल नहीं हैं।/ 1. Excludes figures of Paomata, Mao maram and Purul sub-divisions of Senapati district of Manipur.
2. पश्चिम बंगाल के पश्चिम मेदिनीपुर जिले के 260 ग्रामों के आंकड़े शामिल नहीं हैं।/ 2. Excludes figures of 260 villages of Paschim Medinipur district of West Bengal.
3. छत्तीसगढ़ के दक्षिण बस्तर इन्दौरवाड़ा जिले के 70 ग्रामों एवं बीजापुर जिले के 33 ग्रामों के आंकड़े शामिल नहीं हैं।/ 3. Excludes figures of 70 villages of Dakshin Bastar Dantewada district and 33 villages of Bijapur district of Chhattisgarh.

ज ज-11: पेय जल के स्रोत और उनकी स्थिति एवं बिजली तथा शौचालय की उपलब्धता के अनुसार वर्गीकृत परिवार
HH-11: HOUSEHOLDS CLASSIFIED BY SOURCE AND LOCATION OF DRINKING WATER AND AVAILABILITY OF ELECTRICITY AND LATRINE

पेय जल के मुख्य स्रोत और पेय जल की उपलब्धता	परिवारों की कुल संख्या/ Total number of households	बिजली/Electricity				Main source of drinking water and Availability of Drinking Water	
		उपलब्ध/Available		अनुपलब्ध/Not available		शौचालय उपलब्ध/ Latrine available	शौचालय अनुपलब्ध/ Latrine not available
		शौचालय उपलब्ध/ Latrine available	शौचालय अनुपलब्ध/ Latrine not available	शौचालय उपलब्ध/ Latrine available	शौचालय अनुपलब्ध/ Latrine not available		
1	2	3	4	5	6	1	
भारत/INDIA							
योग/Total							
बिना ढका कुआँ/Uncovered well							
परिवारों की कुल संख्या	2,32,89,867	71,47,963	68,07,298	11,68,514	81,66,092	Total number of households	
परिसर के अन्दर	76,83,979	50,11,675	12,71,275	4,35,542	9,65,487	Within premises	
परिसर के निकट	82,64,502	13,28,520	29,40,934	4,10,809	35,84,239	Near premises	
दूर	73,41,386	8,07,768	25,95,089	3,22,163	36,16,366	Away	
हैंड पम्प/Hand pump							
परिवारों की कुल संख्या	8,25,99,531	1,45,90,716	1,91,13,455	84,90,018	4,04,05,342	Total number of households	
परिसर के अन्दर	2,92,27,493	93,27,900	38,58,914	48,35,194	1,12,05,485	Within premises	
परिसर के निकट	3,57,17,689	36,53,667	1,00,59,262	24,69,983	1,95,34,777	Near premises	
दूर	1,76,54,349	16,09,149	51,95,279	11,84,841	96,65,080	Away	
ट्यूबवेल/बोरहोल/Tube well/Borehole							
परिवारों की कुल संख्या	2,09,16,074	1,03,07,779	56,21,306	9,66,372	40,20,617	Total number of households	
परिसर के अन्दर	97,23,327	76,05,290	11,56,308	3,92,281	5,69,448	Within premises	
परिसर के निकट	68,10,473	18,65,136	28,23,563	3,15,091	18,06,683	Near premises	
दूर	43,82,274	8,37,353	16,41,435	2,59,000	16,44,486	Away	
अन्य सभी/All others							
परिवारों की कुल संख्या	85,84,610	24,76,737	22,35,401	7,54,875	31,17,597	Total number of households	
परिसर के अन्दर	0	0	0	0	0	Within premises	
परिसर के निकट	37,55,129	13,60,905	9,19,256	4,08,095	10,66,873	Near premises	
दूर	48,29,481	11,15,832	13,16,145	3,46,780	20,50,724	Away	

ज ज-11: पेय जल के स्रोत और उनकी स्थिति एवं बिजली तथा शौचालय की उपलब्धता के अनुसार वर्गीकृत परिवार
HH-11: HOUSEHOLDS CLASSIFIED BY SOURCE AND LOCATION OF DRINKING WATER AND AVAILABILITY OF ELECTRICITY AND LATRINE

पेय जल के मुख्य स्रोत और पेय जल की उपलब्धता	परिवारों की कुल संख्या/ Total number of households	बिजली/Electricity				मुख्य स्रोत/Availability of Drinking Water	
		उपलब्ध/Available		अनुपलब्ध/Not available		शौचालय उपलब्ध/ Latrine available	शौचालय अनुपलब्ध/ Latrine not available
		शौचालय उपलब्ध/ Latrine available	शौचालय अनुपलब्ध/ Latrine not available	शौचालय उपलब्ध/ Latrine available	शौचालय अनुपलब्ध/ Latrine not available		
1	2	3	4	5	6	7	
सभी स्रोत/All sources							
परिवारों की कुल संख्या	16,78,26,730	3,91,28,017	5,36,80,021	1,24,47,322	6,25,71,370	Total number of households	
परिसर के अन्दर	5,87,54,865	2,43,61,894	1,32,06,969	61,06,985	1,50,79,017	Within premises	
परिसर के निकट	7,20,56,350	1,06,05,220	2,77,96,648	41,09,376	2,95,45,106	Near premises	
दूर	3,70,15,515	41,60,903	1,26,76,404	22,30,961	1,79,47,247	Away	
नल का पानी उपचारित स्रोत से/Tap water from treated source							
परिवारों की कुल संख्या	2,99,69,145	1,19,62,714	1,19,67,125	13,26,840	47,12,466	Total number of households	
परिसर के अन्दर	1,49,86,183	82,86,165	43,18,615	6,90,530	16,90,873	Within premises	
परिसर के निकट	1,18,52,949	29,65,435	62,63,110	4,47,064	21,77,340	Near premises	
दूर	31,30,013	7,11,114	13,85,400	1,89,246	8,44,253	Away	
नल का पानी अनुपचारित स्रोत से/Tap water from un-treated source							
परिवारों की कुल संख्या	2,17,36,020	66,12,691	1,05,32,926	7,95,811	37,94,592	Total number of households	
परिसर के अन्दर	85,35,621	40,17,684	31,28,763	3,56,832	10,32,342	Within premises	
परिसर के निकट	1,05,58,370	21,36,031	60,41,844	3,31,316	20,49,179	Near premises	
दूर	26,42,029	4,58,976	13,62,319	1,07,663	7,13,071	Away	
ढका हुआ कुआँ/Covered well							
परिवारों की कुल संख्या	25,91,028	10,96,045	6,91,128	1,67,333	6,36,522	Total number of households	
परिसर के अन्दर	11,18,315	7,89,835	1,51,085	64,710	1,12,685	Within premises	
परिसर के निकट	8,34,793	1,91,314	2,93,155	65,556	2,84,768	Near premises	
दूर	6,37,920	1,14,896	2,46,888	37,067	2,39,069	Away	

ज ज-11: पेय जल के स्रोत और उनकी स्थिति एवं बिजली तथा शौचालय की उपलब्धता के अनुसार वर्गीकृत परिवार
HH-11: HOUSEHOLDS CLASSIFIED BY SOURCE AND LOCATION OF DRINKING WATER AND AVAILABILITY OF ELECTRICITY AND LATRINE

पेय जल के मुख्य स्रोत और पेय जल की उपलब्धता	परिवारों की कुल संख्या/ Total number of households	बिजली/Electricity				अनुपलब्ध/Not available		मुख्य स्रोत और बिजली की उपलब्धता के अनुसार वर्गीकृत परिवार
		उपलब्ध/Available		शौचालय अनुपलब्ध/Latrines not available		शौचालय उपलब्ध/Latrines available	शौचालय अनुपलब्ध/Latrines not available	
		शौचालय उपलब्ध/Latrines available	शौचालय अनुपलब्ध/Latrines not available	शौचालय उपलब्ध/Latrines available	शौचालय अनुपलब्ध/Latrines not available			
1	2	3	4	5	6	7	8	
भारत/INDIA								
ग्रामीण/Rural								
बिना ढका कुआँ/Uncovered well								
परिवारों की कुल संख्या	1,97,42,630	44,61,704	63,16,995	10,48,978	79,14,953		Total number of households	
परिसर के अन्दर	52,59,669	28,31,980	11,35,120	3,71,314	9,21,255		Within premises	
परिसर के निकट	75,80,890	9,79,258	27,38,750	3,79,004	34,83,878		Near premises	
दूर	69,02,071	6,50,466	24,43,125	2,98,660	35,09,820		Away	
हैण्ड पम्प/Hand pump								
परिवारों की कुल संख्या	7,32,45,349	93,13,379	1,74,20,083	76,41,920	3,88,69,967		Total number of households	
परिसर के अन्दर	2,40,62,280	55,18,481	34,57,483	43,02,954	1,07,83,362		Within premises	
परिसर के निकट	3,29,66,743	26,04,904	92,33,382	22,60,917	1,88,67,540		Near premises	
दूर	1,62,16,326	11,89,994	47,29,218	10,78,049	92,19,065		Away	
ट्यूबवेल/बोरहोल/Tube well/Borehole								
परिवारों की कुल संख्या	1,38,98,837	43,94,247	49,50,153	8,02,787	37,51,650		Total number of households	
परिसर के अन्दर	47,92,797	29,17,749	10,15,903	3,20,645	5,38,500		Within premises	
परिसर के निकट	54,64,567	10,17,742	24,93,230	2,63,079	16,90,516		Near premises	
दूर	36,41,473	4,58,756	14,41,020	2,19,063	15,22,634		Away	
अन्य सभी/All others								
परिवारों की कुल संख्या	66,43,721	12,87,237	18,01,611	6,63,653	28,91,220		Total number of households	
परिसर के अन्दर	0	0	0	0	0		Within premises	
परिसर के निकट	27,98,038	7,10,536	7,33,177	3,62,440	9,91,885		Near premises	
दूर	38,45,683	5,76,701	10,68,434	3,01,213	18,99,335		Away	

ज ज-11: पेय जल के स्रोत और उनकी स्थिति एवं बिजली तथा शौचालय की उपलब्धता के अनुसार वर्गीकृत परिवार
HH-11: HOUSEHOLDS CLASSIFIED BY SOURCE AND LOCATION OF DRINKING WATER AND AVAILABILITY OF ELECTRICITY AND LATRINE

पेय जल के मुख्य स्रोत और पेय जल की उपलब्धता	परिवारों की कुल संख्या/ Total number of households	बिजली/Electricity				मुख्य स्रोत/Source		मुख्य स्रोत/Source
		उपलब्ध/Available		अनुपलब्ध/Not available		शौचालय उपलब्ध/ Latrine available	शौचालय अनुपलब्ध/ Latrine not available	
		शौचालय उपलब्ध/ Latrine available	शौचालय अनुपलब्ध/ Latrine not available	शौचालय उपलब्ध/ Latrine available	शौचालय अनुपलब्ध/ Latrine not available			
1	2	3	4	5	6	7	8	
सभी स्रोत/All sources								
परिवारों की कुल संख्या	7,88,65,937	6,20,56,102	1,10,33,154	21,06,017	36,70,664	Total number of households		
परिसर के अन्दर	5,61,65,960	5,06,31,173	36,00,145	11,42,761	7,91,881	Within premises		
परिसर के निकट	1,63,54,148	85,80,614	54,55,442	6,27,021	16,91,071	Near premises		
दूर	63,45,829	28,44,315	19,77,567	3,36,235	11,87,712	Away		
नल का पानी उपचारित स्रोत से/Tap water from treated source								
परिवारों की कुल संख्या	4,89,04,343	4,10,21,415	62,23,361	6,55,754	10,03,813	Total number of households		
परिसर के अन्दर	3,89,38,290	3,57,43,736	25,88,382	3,74,105	2,32,067	Within premises		
परिसर के निकट	79,71,255	42,75,076	29,84,153	1,94,576	5,17,450	Near premises		
दूर	19,94,798	10,02,603	6,50,826	87,073	2,54,296	Away		
नल का पानी अनुपचारित स्रोत से/Tap water from un-treated source								
परिवारों की कुल संख्या	67,97,668	48,35,060	14,27,757	1,91,320	3,43,531	Total number of households		
परिसर के अन्दर	37,04,501	32,65,555	3,04,528	81,216	53,202	Within premises		
परिसर के निकट	24,54,542	12,81,907	8,90,489	83,403	1,98,743	Near premises		
दूर	6,38,625	2,87,598	2,32,740	26,701	91,586	Away		
ढका हुआ कुआँ/Covered well								
परिवारों की कुल संख्या	13,04,381	11,32,999	93,418	36,502	41,462	Total number of households		
परिसर के अन्दर	10,03,116	9,45,227	29,244	19,336	9,309	Within premises		
परिसर के निकट	1,90,796	1,27,843	36,324	10,504	16,125	Near premises		
दूर	1,10,469	59,929	27,850	6,662	16,028	Away		

ज ज-11: पेय जल के स्रोत और उनकी स्थिति एवं बिजली तथा शौचालय की उपलब्धता के अनुसार वर्गीकृत परिवार
HH-11: HOUSEHOLDS CLASSIFIED BY SOURCE AND LOCATION OF DRINKING WATER AND AVAILABILITY OF ELECTRICITY AND LATRINE

पेय जल के मुख्य स्रोत और पेय जल की उपलब्धता	परिवारों की कुल संख्या/ Total number of households	बिजली/Electricity				मुख्य स्रोत और पेय जल की उपलब्धता	
		उपलब्ध/Available		अनुपलब्ध/Not available		मुख्य स्रोत और पेय जल की उपलब्धता	
		शौचालय उपलब्ध/ Latrine available	शौचालय अनुपलब्ध/ Latrine not available	शौचालय उपलब्ध/ Latrine available	शौचालय अनुपलब्ध/ Latrine not available	मुख्य स्रोत और पेय जल की उपलब्धता	मुख्य स्रोत और पेय जल की उपलब्धता
1	2	3	4	5	6	7	
बिना ढका कुआँ/Uncovered well							
परिवारों की कुल संख्या	35,47,237	26,86,259	4,90,303	1,19,536	2,51,139	Total number of households	
परिसर के अन्दर	24,24,310	21,79,695	1,36,155	64,228	44,232	Within premises	
परिसर के निकट	6,83,612	3,49,262	2,02,184	31,805	1,00,361	Near premises	
दूर	4,39,315	1,57,302	1,51,964	23,503	1,06,546	Away	
हैंड पम्प/Hand pump							
परिवारों की कुल संख्या	93,54,182	52,77,337	16,93,372	8,48,098	15,35,375	Total number of households	
परिसर के अन्दर	51,65,213	38,09,419	4,01,431	5,32,240	4,22,123	Within premises	
परिसर के निकट	27,50,946	10,48,763	8,25,880	2,09,066	6,67,237	Near premises	
दूर	14,38,023	4,19,155	4,66,061	1,06,792	4,46,015	Away	
ट्यूबवेल/बोरहोल/Tube well/Borehole							
परिवारों की कुल संख्या	70,17,237	59,13,532	6,71,153	1,63,585	2,68,967	Total number of households	
परिसर के अन्दर	49,30,530	46,87,541	1,40,405	71,636	30,948	Within premises	
परिसर के निकट	13,45,906	8,47,394	3,30,333	52,012	1,16,167	Near premises	
दूर	7,40,801	3,78,597	2,00,415	39,937	1,21,852	Away	
अन्य सभी/All others							
परिवारों की कुल संख्या	19,40,889	11,89,500	4,33,790	91,222	2,26,377	Total number of households	
परिसर के अन्दर	0	0	0	0	0	Within premises	
परिसर के निकट	9,57,091	6,50,369	1,86,079	45,655	74,988	Near premises	
दूर	9,83,798	5,39,131	2,47,711	45,567	1,51,389	Away	

ज ज-11: पेय जल के स्रोत और उनकी स्थिति एवं बिजली तथा शौचालय की उपलब्धता के अनुसार वर्गीकृत परिवार
HH-11: HOUSEHOLDS CLASSIFIED BY SOURCE AND LOCATION OF DRINKING WATER AND AVAILABILITY OF ELECTRICITY AND LATRINE

पेय जल के मुख्य स्रोत और पेय जल की उपलब्धता	परिवारों की कुल संख्या/ Total number of households	बिजली/Electricity				Main source of drinking water and Availability of Drinking Water	
		उपलब्ध/Available		अनुपलब्ध/Not available		शौचालय उपलब्ध/ Latrine available	शौचालय अनुपलब्ध/ Latrine not available
		शौचालय उपलब्ध/ Latrine available	शौचालय अनुपलब्ध/ Latrine not available	शौचालय उपलब्ध/ Latrine available	शौचालय अनुपलब्ध/ Latrine not available		
1	2	3	4	5	6	1	
राज्य - जम्मू और कश्मीर 01/STATE - JAMMU & KASHMIR 01							
सभी स्रोत/All sources							
परिवारों की कुल संख्या	20,15,088	9,74,129	7,41,428	57,168	2,42,363	Total number of households	
परिसर के अन्दर	9,70,643	7,05,022	2,26,069	18,262	21,290	Within premises	
परिसर के निकट	5,78,386	1,81,287	2,78,552	22,804	95,743	Near premises	
दूर	4,66,059	87,820	2,36,807	16,102	1,25,330	Away	
नल का पानी उपचारित स्रोत से/Tap water from treated source							
परिवारों की कुल संख्या	6,99,173	4,89,936	1,76,916	10,615	21,706	Total number of households	
परिसर के अन्दर	5,28,007	4,35,947	80,489	6,344	5,227	Within premises	
परिसर के निकट	1,34,341	42,648	76,916	3,062	11,715	Near premises	
दूर	36,825	11,341	19,511	1,209	4,764	Away	
नल का पानी अनुपचारित स्रोत से/Tap water from un-treated source							
परिवारों की कुल संख्या	5,89,278	2,89,084	1,96,734	24,542	78,918	Total number of households	
परिसर के अन्दर	2,53,752	1,80,641	51,843	9,258	12,010	Within premises	
परिसर के निकट	2,47,847	85,986	1,06,451	11,270	44,140	Near premises	
दूर	87,679	22,457	38,440	4,014	22,768	Away	
ढका हुआ कुआँ/Covered well							
परिवारों की कुल संख्या	37,459	11,175	18,243	1,543	6,498	Total number of households	
परिसर के अन्दर	9,078	5,763	1,981	680	654	Within premises	
परिसर के निकट	9,667	2,588	4,965	460	1,654	Near premises	
दूर	18,714	2,824	11,297	403	4,190	Away	

ज ज-11: पेय जल के स्रोत और उनकी स्थिति एवं बिजली तथा शौचालय की उपलब्धता के अनुसार वर्गीकृत परिवार
HH-11: HOUSEHOLDS CLASSIFIED BY SOURCE AND LOCATION OF DRINKING WATER AND AVAILABILITY OF ELECTRICITY AND LATRINE

पेय जल के मुख्य स्रोत और पेय जल की उपलब्धता	परिवारों की कुल संख्या/ Total number of households	बिजली/Electricity				Main source of drinking water and Availability of Drinking Water	
		उपलब्ध/Available		अनुपलब्ध/Not available		शौचालय उपलब्ध/ Latrine available	शौचालय अनुपलब्ध/ Latrine not available
		शौचालय उपलब्ध/ Latrine available	शौचालय अनुपलब्ध/ Latrine not available	शौचालय उपलब्ध/ Latrine available	शौचालय अनुपलब्ध/ Latrine not available		
1	2	3	4	5	6		
बिना ढका कुआँ/Uncovered well							
परिवारों की कुल संख्या	93,703	10,886	59,008	1,581	22,228	Total number of households	
परिसर के अन्दर	5,346	2,501	2,102	132	611	Within premises	
परिसर के निकट	25,137	3,413	15,620	586	5,518	Near premises	
दूर	63,220	4,972	41,286	863	16,099	Away	
हैंड पम्प/Hand pump							
परिवारों की कुल संख्या	2,28,988	88,381	1,32,594	2,471	5,542	Total number of households	
परिसर के अन्दर	1,57,284	67,784	85,503	1,399	2,598	Within premises	
परिसर के निकट	43,220	13,502	27,651	683	1,384	Near premises	
दूर	28,484	7,095	19,440	389	1,560	Away	
ट्यूबवेल/बोरहोल/Tube well/Borehole							
परिवारों की कुल संख्या	29,439	16,618	11,014	743	1,064	Total number of households	
परिसर के अन्दर	17,176	12,386	4,151	449	190	Within premises	
परिसर के निकट	6,640	2,768	3,369	145	358	Near premises	
दूर	5,623	1,464	3,494	149	516	Away	
अन्य सभी/All others							
परिवारों की कुल संख्या	3,37,048	68,049	1,46,919	15,673	1,06,407	Total number of households	
परिसर के अन्दर	0	0	0	0	0	Within premises	
परिसर के निकट	1,11,534	30,382	43,580	6,598	30,974	Near premises	
दूर	2,25,514	37,667	1,03,339	9,075	75,433	Away	
राज्य - जम्मू और कश्मीर 01/STATE - JAMMU & KASHMIR 01							
योग/Total							

ज ज-11: पेय जल के स्रोत और उनकी स्थिति एवं बिजली तथा शौचालय की उपलब्धता के अनुसार वर्गीकृत परिवार
HH-11: HOUSEHOLDS CLASSIFIED BY SOURCE AND LOCATION OF DRINKING WATER AND AVAILABILITY OF ELECTRICITY AND LATRINE

पेय जल के मुख्य स्रोत और पेय जल की उपलब्धता	परिवारों की कुल संख्या/ Total number of households	बिजली/Electricity				मुख्य स्रोत/Availability of Drinking Water	
		उपलब्ध/Available		अनुपलब्ध/Not available		शौचालय उपलब्ध/ Latrine available	शौचालय अनुपलब्ध/ Latrine not available
		शौचालय उपलब्ध/ Latrine available	शौचालय अनुपलब्ध/ Latrine not available	शौचालय उपलब्ध/ Latrine available	शौचालय अनुपलब्ध/ Latrine not available		
1	2	3	4	5	6	7	
राज्य - जम्मू और कश्मीर 01/STATE - JAMMU & KASHMIR 01							
ग्रामीण/Rural							
सभी स्रोत/All sources							
परिवारों की कुल संख्या	14,97,920	5,27,932	6,80,595	50,992	2,38,401	Total number of households	
परिसर के अन्दर	5,32,346	3,02,153	1,95,482	14,413	20,298	Within premises	
परिसर के निकट	5,25,890	1,50,150	2,60,172	21,133	94,435	Near premises	
दूर	4,39,684	75,629	2,24,941	15,446	1,23,668	Away	
नल का पानी उपचारित स्रोत से/Tap water from treated source							
परिवारों की कुल संख्या	3,33,816	1,55,905	1,49,692	7,540	20,679	Total number of households	
परिसर के अन्दर	1,89,079	1,16,480	63,871	3,949	4,779	Within premises	
परिसर के निकट	1,13,070	30,464	68,698	2,531	11,377	Near premises	
दूर	31,667	8,961	17,123	1,060	4,523	Away	
नल का पानी अनुपचारित स्रोत से/Tap water from un-treated source							
परिवारों की कुल संख्या	5,00,043	2,16,651	1,83,322	22,425	77,645	Total number of households	
परिसर के अन्दर	1,88,999	1,22,494	46,633	8,169	11,703	Within premises	
परिसर के निकट	2,29,478	74,643	1,00,873	10,415	43,547	Near premises	
दूर	81,566	19,514	35,816	3,841	22,395	Away	
ढका हुआ कुआँ/Covered well							
परिवारों की कुल संख्या	33,913	8,508	17,626	1,344	6,435	Total number of households	
परिसर के अन्दर	6,734	3,678	1,813	605	638	Within premises	
परिसर के निकट	9,070	2,243	4,825	370	1,632	Near premises	
दूर	18,109	2,587	10,988	369	4,165	Away	

ज ज-11: पेय जल के स्रोत और उनकी स्थिति एवं बिजली तथा शौचालय की उपलब्धता के अनुसार वर्गीकृत परिवार
HH-11: HOUSEHOLDS CLASSIFIED BY SOURCE AND LOCATION OF DRINKING WATER AND AVAILABILITY OF ELECTRICITY AND LATRINE

पेय जल के मुख्य स्रोत और पेय जल की उपलब्धता	परिवारों की कुल संख्या/ Total number of households	बिजली/Electricity				अनुपलब्ध/Not available		मुख्य स्रोत और पेय जल की उपलब्धता
		उपलब्ध/Available		शौचालय उपलब्ध/शौचालय अनुपलब्ध/Latrine available/Latrine not available		शौचालय अनुपलब्ध/Latrine not available		
		शौचालय उपलब्ध/Latrine available	शौचालय अनुपलब्ध/Latrine not available	शौचालय उपलब्ध/Latrine available	शौचालय अनुपलब्ध/Latrine not available			
1	2	3	4	5	6	7	8	
बिना ढका कुआँ/Uncovered well								
परिवारों की कुल संख्या	91,020	9,790	57,748	1,466	22,016		Total number of households	
परिसर के अन्दर	4,721	1,989	2,026	103	603		Within premises	
परिसर के निकट	24,506	3,162	15,319	548	5,477		Near premises	
दूर	61,793	4,639	40,403	815	15,936		Away	
हैंड पम्प/Hand pump								
परिवारों की कुल संख्या	1,95,608	67,068	1,21,148	2,206	5,186		Total number of households	
परिसर के अन्दर	1,32,439	51,297	77,509	1,226	2,407		Within premises	
परिसर के निकट	38,087	10,673	25,493	632	1,289		Near premises	
दूर	25,082	5,098	18,146	348	1,490		Away	
ट्यूबवेल/बोरहोल/Tube well/Borehole								
परिवारों की कुल संख्या	20,593	9,438	9,586	608	961		Total number of households	
परिसर के अन्दर	10,374	6,215	3,630	361	168		Within premises	
परिसर के निकट	5,698	2,086	3,143	128	341		Near premises	
दूर	4,521	1,137	2,813	119	452		Away	
अन्य सभी/All others								
परिवारों की कुल संख्या	3,22,927	60,572	1,41,473	15,403	1,05,479		Total number of households	
परिसर के अन्दर	0	0	0	0	0		Within premises	
परिसर के निकट	1,05,981	26,879	41,821	6,509	30,772		Near premises	
दूर	2,16,946	33,693	99,652	8,894	74,707		Away	

ज ज-11: पेय जल के स्रोत और उनकी स्थिति एवं बिजली तथा शौचालय की उपलब्धता के अनुसार वर्गीकृत परिवार
HH-11: HOUSEHOLDS CLASSIFIED BY SOURCE AND LOCATION OF DRINKING WATER AND AVAILABILITY OF ELECTRICITY AND LATRINE

पेय जल के मुख्य स्रोत और पेय जल की उपलब्धता	परिवारों की कुल संख्या/ Total number of households	बिजली/Electricity				1
		उपलब्ध/Available		अनुपलब्ध/Not available		
		शौचालय उपलब्ध/ Latrine available	शौचालय अनुपलब्ध/ Latrine not available	शौचालय उपलब्ध/ Latrine available	शौचालय अनुपलब्ध/ Latrine not available	
2	3	4	5	6		
राज्य - जम्मू और कश्मीर 01/STATE - JAMMU & KASHMIR 01						
नगरीय/Urban						
सभी स्रोत/All sources						
परिवारों की कुल संख्या	5,17,168	4,46,197	60,833	6,176	3,962	Total number of households
परिसर के अन्दर	4,38,297	4,02,869	30,587	3,849	992	Within premises
परिसर के निकट	52,496	31,137	18,380	1,671	1,308	Near premises
दूर	26,375	12,191	11,866	656	1,662	Away
नल का पानी उपचारित स्रोत से/Tap water from treated source						
परिवारों की कुल संख्या	3,65,357	3,34,031	27,224	3,075	1,027	Total number of households
परिसर के अन्दर	3,38,928	3,19,467	16,618	2,395	448	Within premises
परिसर के निकट	21,271	12,184	8,218	531	338	Near premises
दूर	5,158	2,380	2,388	149	241	Away
नल का पानी अनुपचारित स्रोत से/Tap water from un-treated source						
परिवारों की कुल संख्या	89,235	72,433	13,412	2,117	1,273	Total number of households
परिसर के अन्दर	64,753	58,147	5,210	1,089	307	Within premises
परिसर के निकट	18,369	11,343	5,578	855	593	Near premises
दूर	6,113	2,943	2,624	173	373	Away
ढका हुआ कुआँ/Covered well						
परिवारों की कुल संख्या	3,546	2,667	617	199	63	Total number of households
परिसर के अन्दर	2,344	2,085	168	75	16	Within premises
परिसर के निकट	597	345	140	90	22	Near premises
दूर	605	237	309	34	25	Away

ज ज-11: पेय जल के स्रोत और उनकी स्थिति एवं बिजली तथा शौचालय की उपलब्धता के अनुसार वर्गीकृत परिवार
HH-11: HOUSEHOLDS CLASSIFIED BY SOURCE AND LOCATION OF DRINKING WATER AND AVAILABILITY OF ELECTRICITY AND LATRINE

पेय जल के मुख्य स्रोत और पेय जल की उपलब्धता	परिवारों की कुल संख्या/ Total number of households	बिजली/Electricity				Main source of drinking water and Availability of Drinking Water	
		उपलब्ध/Available		अनुपलब्ध/Not available		शौचालय उपलब्ध/ Latrine available	शौचालय अनुपलब्ध/ Latrine not available
		शौचालय उपलब्ध/ Latrine available	शौचालय अनुपलब्ध/ Latrine not available	शौचालय उपलब्ध/ Latrine available	शौचालय अनुपलब्ध/ Latrine not available		
1	2	3	4	5	6		
राज्य - जम्मू और कश्मीर 01/STATE - JAMMU & KASHMIR 01							
नगरीय/Urban							
बिना ढका कुआँ/Uncovered well							
परिवारों की कुल संख्या	2,683	1,096	1,260	115	212	Total number of households	
परिसर के अन्दर	625	512	76	29	8	Within premises	
परिसर के निकट	631	251	301	38	41	Near premises	
दूर	1,427	333	883	48	163	Away	
हैंड पम्प/Hand pump							
परिवारों की कुल संख्या	33,380	21,313	11,446	265	356	Total number of households	
परिसर के अन्दर	24,845	16,487	7,994	173	191	Within premises	
परिसर के निकट	5,133	2,829	2,158	51	95	Near premises	
दूर	3,402	1,997	1,294	41	70	Away	
ट्यूबवेल/बोरहोल/Tube well/Borehole							
परिवारों की कुल संख्या	8,846	7,180	1,428	135	103	Total number of households	
परिसर के अन्दर	6,802	6,171	521	88	22	Within premises	
परिसर के निकट	942	682	226	17	17	Near premises	
दूर	1,102	327	681	30	64	Away	
अन्य सभी/All others							
परिवारों की कुल संख्या	14,121	7,477	5,446	270	928	Total number of households	
परिसर के अन्दर	0	0	0	0	0	Within premises	
परिसर के निकट	5,553	3,503	1,759	89	202	Near premises	
दूर	8,568	3,974	3,687	181	726	Away	

ज ज-11: पेय जल के स्रोत और उनकी स्थिति एवं बिजली तथा शौचालय की उपलब्धता के अनुसार वर्गीकृत परिवार
HH-11: HOUSEHOLDS CLASSIFIED BY SOURCE AND LOCATION OF DRINKING WATER AND AVAILABILITY OF ELECTRICITY AND LATRINE

पेय जल के मुख्य स्रोत और पेय जल की उपलब्धता	परिवारों की कुल संख्या/ Total number of households	बिजली/Electricity				मुख्य स्रोत/Source		मुख्य स्रोत/Source
		उपलब्ध/Available		अनुपलब्ध/Not available		शौचालय उपलब्ध/ Latrine available	शौचालय अनुपलब्ध/ Latrine not available	
		शौचालय उपलब्ध/ Latrine available	शौचालय अनुपलब्ध/ Latrine not available	शौचालय उपलब्ध/ Latrine available	शौचालय अनुपलब्ध/ Latrine not available			
1	2	3	4	5	6	7	8	
राज्य - हिमाचल प्रदेश 02/STATE - HIMACHAL PRADESH 02								
सभी स्रोत/All sources								
परिवारों की कुल संख्या	14,76,581	10,05,425	4,23,358	15,098	32,700	Total number of households		
परिसर के अन्दर	8,20,157	6,69,765	1,37,776	7,297	5,319	Within premises		
परिसर के निकट	5,16,385	2,76,642	2,17,693	5,531	16,519	Near premises		
दूर	1,40,039	59,018	67,889	2,270	10,862	Away		
नल का पानी उपचारित स्रोत से/Tap water from treated source								
परिवारों की कुल संख्या	12,39,338	8,83,655	3,26,625	9,847	19,211	Total number of households		
परिसर के अन्दर	7,67,965	6,33,435	1,25,190	5,064	4,276	Within premises		
परिसर के निकट	4,08,071	2,21,893	1,71,139	3,930	11,109	Near premises		
दूर	63,302	28,327	30,296	853	3,826	Away		
नल का पानी अनुपचारित स्रोत से/Tap water from un-treated source								
परिवारों की कुल संख्या	82,120	45,402	30,414	2,663	3,641	Total number of households		
परिसर के अन्दर	27,480	19,845	5,518	1,523	594	Within premises		
परिसर के निकट	43,310	21,512	19,234	714	1,850	Near premises		
दूर	11,330	4,045	5,662	426	1,197	Away		
ढका हुआ कुआँ/Covered well								
परिवारों की कुल संख्या	22,850	12,435	8,652	834	929	Total number of households		
परिसर के अन्दर	4,126	2,856	629	537	104	Within premises		
परिसर के निकट	9,027	5,091	3,453	158	325	Near premises		
दूर	9,697	4,488	4,570	139	500	Away		

ज ज-11: पेय जल के स्रोत और उनकी स्थिति एवं बिजली तथा शौचालय की उपलब्धता के अनुसार वर्गीकृत परिवार
HH-11: HOUSEHOLDS CLASSIFIED BY SOURCE AND LOCATION OF DRINKING WATER AND AVAILABILITY OF ELECTRICITY AND LATRINE

पेय जल के मुख्य स्रोत और पेय जल की उपलब्धता	परिवारों की कुल संख्या/ Total number of households	बिजली/Electricity				अनुपलब्ध/Not available		शौचालय उपलब्ध/ Latrine available		शौचालय अनुपलब्ध/ Latrine not available		मुख्य स्रोत और पेय जल की उपलब्धता
		उपलब्ध/Available		शौचालय अनुपलब्ध/ Latrine not available		शौचालय उपलब्ध/ Latrine available		शौचालय अनुपलब्ध/ Latrine not available				
		3	4	5	6							
बिना ढका कुआँ/Uncovered well												
परिवारों की कुल संख्या	19,644	8,256	10,171	209	1,008	Total number of households						
परिसर के अन्दर	1,911	1,204	649	26	32	Within premises						
परिसर के निकट	7,934	3,536	4,025	73	300	Near premises						
दूर	9,799	3,516	5,497	110	676	Away						
हैंड पम्प/Hand pump												
परिवारों की कुल संख्या	53,097	28,208	21,876	502	2,511	Total number of households						
परिसर के अन्दर	13,234	8,058	4,806	105	265	Within premises						
परिसर के निकट	24,554	13,036	10,094	253	1,171	Near premises						
दूर	15,309	7,114	6,976	144	1,075	Away						
ट्यूबवेल/बोरहोल/Tube well/Borehole												
परिवारों की कुल संख्या	9,591	6,145	2,962	115	369	Total number of households						
परिसर के अन्दर	5,441	4,367	984	42	48	Within premises						
परिसर के निकट	3,057	1,456	1,423	62	116	Near premises						
दूर	1,093	322	555	11	205	Away						
अन्य सभी/All others												
परिवारों की कुल संख्या	49,941	21,324	22,658	928	5,031	Total number of households						
परिसर के अन्दर	0	0	0	0	0	Within premises						
परिसर के निकट	20,432	10,118	8,325	341	1,648	Near premises						
दूर	29,509	11,206	14,333	587	3,383	Away						

ज ज-11: पेय जल के स्रोत और उनकी स्थिति एवं बिजली तथा शौचालय की उपलब्धता के अनुसार वर्गीकृत परिवार
HH-11: HOUSEHOLDS CLASSIFIED BY SOURCE AND LOCATION OF DRINKING WATER AND AVAILABILITY OF ELECTRICITY AND LATRINE

पेय जल के मुख्य स्रोत और पेय जल की उपलब्धता	परिवारों की कुल संख्या/ Total number of households	बिजली/Electricity				Main source of drinking water and Availability of Drinking Water	
		उपलब्ध/Available		अनुपलब्ध/Not available		शौचालय उपलब्ध/ Latrine available	शौचालय अनुपलब्ध/ Latrine not available
		शौचालय उपलब्ध/ Latrine available	शौचालय अनुपलब्ध/ Latrine not available	शौचालय उपलब्ध/ Latrine available	शौचालय अनुपलब्ध/ Latrine not available		
1	2	3	4	5	6	1	
राज्य - हिमाचल प्रदेश 02/STATE - HIMACHAL PRADESH 02							
ग्रामीण/Rural							
सभी स्रोत/All sources							
परिवारों की कुल संख्या	13,10,538	8,58,225	4,07,672	14,320	30,321	Total number of households	
परिसर के अन्दर	6,79,472	5,35,210	1,32,324	6,849	5,089	Within premises	
परिसर के निकट	4,97,033	2,66,307	2,09,811	5,310	15,605	Near premises	
दूर	1,34,033	56,708	65,537	2,161	9,627	Away	
नल का पानी उपचारित स्रोत से/Tap water from treated source							
परिवारों की कुल संख्या	10,84,422	7,42,657	3,14,473	9,314	17,978	Total number of households	
परिसर के अन्दर	6,31,010	5,02,071	1,20,122	4,719	4,098	Within premises	
परिसर के निकट	3,93,235	2,13,774	1,65,165	3,811	10,485	Near premises	
दूर	60,177	26,812	29,186	784	3,395	Away	
नल का पानी अनुपचारित स्रोत से/Tap water from un-treated source							
परिवारों की कुल संख्या	78,428	43,218	29,195	2,557	3,458	Total number of households	
परिसर के अन्दर	26,046	18,611	5,405	1,462	568	Within premises	
परिसर के निकट	41,523	20,682	18,390	674	1,777	Near premises	
दूर	10,859	3,925	5,400	421	1,113	Away	
ढका हुआ कुआँ/Covered well							
परिवारों की कुल संख्या	21,694	11,696	8,391	799	808	Total number of households	
परिसर के अन्दर	3,912	2,688	615	516	93	Within premises	
परिसर के निकट	8,366	4,638	3,287	147	294	Near premises	
दूर	9,416	4,370	4,489	136	421	Away	

ज ज-11: पेय जल के स्रोत और उनकी स्थिति एवं बिजली तथा शौचालय की उपलब्धता के अनुसार वर्गीकृत परिवार
HH-11: HOUSEHOLDS CLASSIFIED BY SOURCE AND LOCATION OF DRINKING WATER AND AVAILABILITY OF ELECTRICITY AND LATRINE

पेय जल के मुख्य स्रोत और पेय जल की उपलब्धता	परिवारों की कुल संख्या/ Total number of households	बिजली/Electricity				मुख्य स्रोत/Source		शौचालय/Latrines		मुख्य स्रोत और उपलब्धता/Source and Availability	
		उपलब्ध/Available		अनुपलब्ध/Not available		शौचालय उपलब्ध/ Latrine available	शौचालय अनुपलब्ध/ Latrine not available	मुख्य स्रोत/Source	उपलब्धता/Availability	मुख्य स्रोत और उपलब्धता/Source and Availability	
		शौचालय उपलब्ध/ Latrine available	शौचालय अनुपलब्ध/ Latrine not available	शौचालय उपलब्ध/ Latrine available	शौचालय अनुपलब्ध/ Latrine not available						
1	2	3	4	5	6	7	8	9	10	11	
राज्य - हिमाचल प्रदेश 02/STATE - HIMACHAL PRADESH 02											
ग्रामीण/Rural											
बिना ढका कुआँ/Uncovered well											
परिवारों की कुल संख्या	19,176	8,065	9,940	200	971	Total number of households					
परिसर के अन्दर	1,772	1,131	592	20	29	Within premises					
परिसर के निकट	7,744	3,463	3,915	70	296	Near premises					
दूर	9,660	3,471	5,433	110	646	Away					
हैंड पम्प/Hand pump											
परिवारों की कुल संख्या	50,876	27,097	21,217	479	2,083	Total number of households					
परिसर के अन्दर	12,402	7,378	4,670	98	256	Within premises					
परिसर के निकट	23,927	12,822	9,820	247	1,038	Near premises					
दूर	14,547	6,897	6,727	134	789	Away					
ट्यूबवेल/बोरहोल/Tube well/Borehole											
परिवारों की कुल संख्या	8,018	5,030	2,647	81	260	Total number of households					
परिसर के अन्दर	4,330	3,331	920	34	45	Within premises					
परिसर के निकट	2,719	1,389	1,190	36	104	Near premises					
दूर	969	310	537	11	111	Away					
अन्य सभी/All others											
परिवारों की कुल संख्या	47,924	20,462	21,809	890	4,763	Total number of households					
परिसर के अन्दर	0	0	0	0	0	Within premises					
परिसर के निकट	19,519	9,539	8,044	325	1,611	Near premises					
दूर	28,405	10,923	13,765	565	3,152	Away					

ज ज-11: पेय जल के स्रोत और उनकी स्थिति एवं बिजली तथा शौचालय की उपलब्धता के अनुसार वर्गीकृत परिवार
HH-11: HOUSEHOLDS CLASSIFIED BY SOURCE AND LOCATION OF DRINKING WATER AND AVAILABILITY OF ELECTRICITY AND LATRINE

पेय जल के मुख्य स्रोत और पेय जल की उपलब्धता	परिवारों की कुल संख्या/ Total number of households	बिजली/Electricity				Main source of drinking water and Availability of Drinking Water	
		उपलब्ध/Available		अनुपलब्ध/Not available		शौचालय उपलब्ध/ Latrine available	शौचालय अनुपलब्ध/ Latrine not available
		शौचालय उपलब्ध/ Latrine available	शौचालय अनुपलब्ध/ Latrine not available	शौचालय उपलब्ध/ Latrine available	शौचालय अनुपलब्ध/ Latrine not available		
1	2	3	4	5	6	1	
राज्य - हिमाचल प्रदेश 02/STATE - HIMACHAL PRADESH 02							
सभी स्रोत/All sources							
परिवारों की कुल संख्या	1,66,043	1,47,200	15,886	778	2,379	Total number of households	
परिसर के अन्दर	1,40,685	1,34,555	5,452	448	230	Within premises	
परिसर के निकट	19,352	10,335	7,882	221	914	Near premises	
दूर	6,006	2,310	2,352	109	1,235	Away	
नल का पानी उपचारित स्रोत से/Tap water from treated source							
परिवारों की कुल संख्या	1,54,916	1,40,998	12,152	533	1,233	Total number of households	
परिसर के अन्दर	1,36,955	1,31,364	5,068	345	178	Within premises	
परिसर के निकट	14,836	8,119	5,974	119	624	Near premises	
दूर	3,125	1,515	1,110	69	431	Away	
नल का पानी अनुपचारित स्रोत से/Tap water from un-treated source							
परिवारों की कुल संख्या	3,692	2,184	1,219	106	183	Total number of households	
परिसर के अन्दर	1,434	1,234	113	61	26	Within premises	
परिसर के निकट	1,787	830	844	40	73	Near premises	
दूर	471	120	262	5	84	Away	
ढका हुआ कुआँ/Covered well							
परिवारों की कुल संख्या	1,156	739	261	35	121	Total number of households	
परिसर के अन्दर	214	168	14	21	11	Within premises	
परिसर के निकट	661	453	166	11	31	Near premises	
दूर	281	118	81	3	79	Away	

ज ज-11: पेय जल के स्रोत और उनकी स्थिति एवं बिजली तथा शौचालय की उपलब्धता के अनुसार वर्गीकृत परिवार
HH-11: HOUSEHOLDS CLASSIFIED BY SOURCE AND LOCATION OF DRINKING WATER AND AVAILABILITY OF ELECTRICITY AND LATRINE

पेय जल के मुख्य स्रोत और पेय जल की उपलब्धता	परिवारों की कुल संख्या/ Total number of households	बिजली/Electricity				Main source of drinking water and Availability of Drinking Water	
		उपलब्ध/Available		अनुपलब्ध/Not available		शौचालय उपलब्ध/ Latrine available	शौचालय अनुपलब्ध/ Latrine not available
		शौचालय उपलब्ध/ Latrine available	शौचालय अनुपलब्ध/ Latrine not available	शौचालय उपलब्ध/ Latrine available	शौचालय अनुपलब्ध/ Latrine not available		
1	2	3	4	5	6	7	
राज्य - हिमाचल प्रदेश 02/STATE - HIMACHAL PRADESH 02							
नगरीय/Urban							
बिना ढका कुआँ/Uncovered well							
परिवारों की कुल संख्या	468	191	231	9	37	Total number of households	
परिसर के अन्दर	139	73	57	6	3	Within premises	
परिसर के निकट	190	73	110	3	4	Near premises	
दूर	139	45	64	0	30	Away	
हैंड पम्प/Hand pump							
परिवारों की कुल संख्या	2,221	1,111	659	23	428	Total number of households	
परिसर के अन्दर	832	680	136	7	9	Within premises	
परिसर के निकट	627	214	274	6	133	Near premises	
दूर	762	217	249	10	286	Away	
ट्यूबवेल/बोरहोल/Tube well/Borehole							
परिवारों की कुल संख्या	1,573	1,115	315	34	109	Total number of households	
परिसर के अन्दर	1,111	1,036	64	8	3	Within premises	
परिसर के निकट	338	67	233	26	12	Near premises	
दूर	124	12	18	0	94	Away	
अन्य सभी/All others							
परिवारों की कुल संख्या	2,017	862	849	38	268	Total number of households	
परिसर के अन्दर	0	0	0	0	0	Within premises	
परिसर के निकट	913	579	281	16	37	Near premises	
दूर	1,104	283	568	22	231	Away	

ज ज-11: पेय जल के स्रोत और उनकी स्थिति एवं बिजली तथा शौचालय की उपलब्धता के अनुसार वर्गीकृत परिवार
HH-11: HOUSEHOLDS CLASSIFIED BY SOURCE AND LOCATION OF DRINKING WATER AND AVAILABILITY OF ELECTRICITY AND LATRINE

पेय जल के मुख्य स्रोत और पेय जल की उपलब्धता	परिवारों की कुल संख्या/ Total number of households	बिजली/Electricity				शौचालय/Not available		शौचालय अनुपलब्ध/ Latrine not available	मुख्य स्रोत और बिजली की उपलब्धता के अनुसार वर्गीकृत परिवार
		उपलब्ध/Available		अनुपलब्ध/Not available		शौचालय उपलब्ध/ Latrine available	शौचालय अनुपलब्ध/ Latrine not available		
		शौचालय उपलब्ध/ Latrine available	शौचालय अनुपलब्ध/ Latrine not available	शौचालय उपलब्ध/ Latrine available	शौचालय अनुपलब्ध/ Latrine not available				
1	2	3	4	5	6	7	8	9	
राज्य - पंजाब 03/STATE - PUNJAB 03									
सभी स्रोत/All sources									
परिवारों की कुल संख्या	54,09,699	42,27,754	9,98,039	61,378	1,22,528	Total number of households			
परिसर के अन्दर	46,48,254	38,61,814	6,93,460	40,067	52,913	Within premises			
परिसर के निकट	5,38,325	2,66,911	2,15,229	14,004	42,181	Near premises			
दूर	2,23,120	99,029	89,350	7,307	27,434	Away			
नल का पानी उपचारित स्रोत से/Tap water from treated source									
परिवारों की कुल संख्या	22,23,425	19,13,349	2,67,773	18,858	23,445	Total number of households			
परिसर के अन्दर	19,83,520	17,87,962	1,72,734	13,355	9,469	Within premises			
परिसर के निकट	1,82,537	95,948	73,214	4,169	9,206	Near premises			
दूर	57,368	29,439	21,825	1,334	4,770	Away			
नल का पानी अनुपचारित स्रोत से/Tap water from un-treated source									
परिवारों की कुल संख्या	5,34,686	4,20,032	94,177	8,183	12,294	Total number of households			
परिसर के अन्दर	4,10,980	3,53,165	50,086	4,287	3,442	Within premises			
परिसर के निकट	90,998	49,685	32,834	2,769	5,710	Near premises			
दूर	32,708	17,182	11,257	1,127	3,142	Away			
ढका हुआ कुआँ/Covered well									
परिवारों की कुल संख्या	12,966	8,546	3,143	712	565	Total number of households			
परिसर के अन्दर	9,131	6,820	1,645	452	214	Within premises			
परिसर के निकट	2,133	1,017	775	166	175	Near premises			
दूर	1,702	709	723	94	176	Away			

ज ज-11: पेय जल के स्रोत और उनकी स्थिति एवं बिजली तथा शौचालय की उपलब्धता के अनुसार वर्गीकृत परिवार
HH-11: HOUSEHOLDS CLASSIFIED BY SOURCE AND LOCATION OF DRINKING WATER AND AVAILABILITY OF ELECTRICITY AND LATRINE

पेय जल के मुख्य स्रोत और पेय जल की उपलब्धता	परिवारों की कुल संख्या/ Total number of households	बिजली/Electricity				Main source of drinking water and Availability of Drinking Water	
		उपलब्ध/Available		अनुपलब्ध/Not available		शौचालय उपलब्ध/ Latrine available	शौचालय अनुपलब्ध/ Latrine not available
		शौचालय उपलब्ध/ Latrine available	शौचालय अनुपलब्ध/ Latrine not available	शौचालय उपलब्ध/ Latrine available	शौचालय अनुपलब्ध/ Latrine not available		
1	2	3	4	5	6	1	
राज्य - पंजाब 03/STATE - PUNJAB 03							
बिना ढका कुआँ/Uncovered well							
परिवारों की कुल संख्या	11,315	4,570	5,888	265	592	Total number of households	
परिसर के अन्दर	4,114	2,861	1,069	103	81	Within premises	
परिसर के निकट	4,311	1,108	2,873	85	245	Near premises	
दूर	2,890	601	1,946	77	266	Away	
हैंड पम्प/Hand pump							
परिवारों की कुल संख्या	13,36,281	7,76,115	4,78,176	21,309	60,681	Total number of households	
परिसर के अन्दर	11,67,792	7,16,659	3,97,069	16,867	37,197	Within premises	
परिसर के निकट	1,09,855	36,381	55,331	2,695	15,448	Near premises	
दूर	58,634	23,075	25,776	1,747	8,036	Away	
ट्यूबवेल/बोरहोल/Tube well/Borehole							
परिवारों की कुल संख्या	11,82,986	10,60,349	1,06,603	7,336	8,698	Total number of households	
परिसर के अन्दर	10,72,717	9,94,347	70,857	5,003	2,510	Within premises	
परिसर के निकट	82,838	52,826	24,992	1,511	3,509	Near premises	
दूर	27,431	13,176	10,754	822	2,679	Away	
अन्य सभी/All others							
परिवारों की कुल संख्या	1,08,040	44,793	42,279	4,715	16,253	Total number of households	
परिसर के अन्दर	0	0	0	0	0	Within premises	
परिसर के निकट	65,653	29,946	25,210	2,609	7,888	Near premises	
दूर	42,387	14,847	17,069	2,106	8,365	Away	

ज ज-11: पेय जल के स्रोत और उनकी स्थिति एवं बिजली तथा शौचालय की उपलब्धता के अनुसार वर्गीकृत परिवार
HH-11: HOUSEHOLDS CLASSIFIED BY SOURCE AND LOCATION OF DRINKING WATER AND AVAILABILITY OF ELECTRICITY AND LATRINE

पेय जल के मुख्य स्रोत और पेय जल की उपलब्धता	परिवारों की कुल संख्या/ Total number of households	बिजली/Electricity				Main source of drinking water and Availability of Drinking Water	
		उपलब्ध/Available		अनुपलब्ध/Not available		शौचालय उपलब्ध/ Latrine available	शौचालय अनुपलब्ध/ Latrine not available
		शौचालय उपलब्ध/ Latrine available	शौचालय अनुपलब्ध/ Latrine not available	शौचालय उपलब्ध/ Latrine available	शौचालय अनुपलब्ध/ Latrine not available		
1	2	3	4	5	6		
राज्य - पंजाब 03/STATE - PUNJAB 03							
ग्रामीण/Rural							
सभी स्रोत/All sources							
परिवारों की कुल संख्या	33,15,632	22,85,553	8,80,841	48,432	1,00,806	Total number of households	
परिसर के अन्दर	27,07,133	20,14,118	6,15,614	30,817	46,584	Within premises	
परिसर के निकट	4,19,525	1,92,249	1,83,992	11,187	32,097	Near premises	
दूर	1,88,974	79,186	81,235	6,428	22,125	Away	
नल का पानी उपचारित स्रोत से/Tap water from treated source							
परिवारों की कुल संख्या	8,39,656	5,88,744	2,20,847	12,537	17,528	Total number of households	
परिसर के अन्दर	6,68,288	5,11,283	1,41,149	8,391	7,465	Within premises	
परिसर के निकट	1,26,113	56,303	60,093	3,048	6,669	Near premises	
दूर	45,255	21,158	19,605	1,098	3,394	Away	
नल का पानी अनुपचारित स्रोत से/Tap water from un-treated source							
परिवारों की कुल संख्या	3,17,542	2,21,231	80,388	6,324	9,599	Total number of households	
परिसर के अन्दर	2,22,665	1,73,862	42,644	3,175	2,984	Within premises	
परिसर के निकट	68,868	34,925	27,652	2,148	4,143	Near premises	
दूर	26,009	12,444	10,092	1,001	2,472	Away	
ढका हुआ कुआँ/Covered well							
परिवारों की कुल संख्या	9,571	5,705	2,765	608	493	Total number of households	
परिसर के अन्दर	6,324	4,337	1,401	404	182	Within premises	
परिसर के निकट	1,781	824	684	122	151	Near premises	
दूर	1,466	544	680	82	160	Away	

ज ज-11: पेय जल के स्रोत और उनकी स्थिति एवं बिजली तथा शौचालय की उपलब्धता के अनुसार वर्गीकृत परिवार
HH-11: HOUSEHOLDS CLASSIFIED BY SOURCE AND LOCATION OF DRINKING WATER AND AVAILABILITY OF ELECTRICITY AND LATRINE

पेय जल के मुख्य स्रोत और पेय जल की उपलब्धता	परिवारों की कुल संख्या/ Total number of households	बिजली/Electricity				अनुपलब्ध/Not available		शौचालय उपलब्ध/ Latrine available		शौचालय अनुपलब्ध/ Latrine not available		मुख्य स्रोत और बिजली की उपलब्धता के अनुसार वर्गीकृत परिवार
		उपलब्ध/Available		अनुपलब्ध/Not available		शौचालय उपलब्ध/ Latrine available		शौचालय अनुपलब्ध/ Latrine not available				
		शौचालय उपलब्ध/ Latrine available	शौचालय अनुपलब्ध/ Latrine not available	शौचालय उपलब्ध/ Latrine available	शौचालय अनुपलब्ध/ Latrine not available	शौचालय उपलब्ध/ Latrine available	शौचालय अनुपलब्ध/ Latrine not available	शौचालय उपलब्ध/ Latrine available	शौचालय अनुपलब्ध/ Latrine not available			
1	2	3	4	5	6	7	8	9	10	11		
राज्य - पंजाब 03/STATE - PUNJAB 03												
ग्रामीण/Rural												
बिना ढका कुआँ/Uncovered well												
परिवारों की कुल संख्या	9,666	3,353	5,538	234	541	Total number of households						
परिसर के अन्दर	2,973	1,837	980	81	75	Within premises						
परिसर के निकट	3,980	971	2,709	82	218	Near premises						
दूर	2,713	545	1,849	71	248	Away						
हैंड पम्प/Hand pump												
परिवारों की कुल संख्या	11,20,831	6,14,889	4,36,146	18,268	51,528	Total number of households						
परिसर के अन्दर	9,78,589	5,65,447	3,64,949	14,542	33,651	Within premises						
परिसर के निकट	90,313	29,164	47,598	2,213	11,338	Near premises						
दूर	51,929	20,278	23,599	1,513	6,539	Away						
ट्यूबवेल/बोरहोल/Tube well/Borehole												
परिवारों की कुल संख्या	9,27,470	8,15,789	97,664	6,345	7,672	Total number of households						
परिसर के अन्दर	8,28,294	7,57,352	64,491	4,224	2,227	Within premises						
परिसर के निकट	74,118	46,709	23,053	1,357	2,999	Near premises						
दूर	25,058	11,728	10,120	764	2,446	Away						
अन्य सभी/All others												
परिवारों की कुल संख्या	90,896	35,842	37,493	4,116	13,445	Total number of households						
परिसर के अन्दर	0	0	0	0	0	Within premises						
परिसर के निकट	54,352	23,353	22,203	2,217	6,579	Near premises						
दूर	36,544	12,489	15,290	1,899	6,866	Away						

ज ज-11: पेय जल के स्रोत और उनकी स्थिति एवं बिजली तथा शौचालय की उपलब्धता के अनुसार वर्गीकृत परिवार
HH-11: HOUSEHOLDS CLASSIFIED BY SOURCE AND LOCATION OF DRINKING WATER AND AVAILABILITY OF ELECTRICITY AND LATRINE

पेय जल के मुख्य स्रोत और पेय जल की उपलब्धता	परिवारों की कुल संख्या/ Total number of households	बिजली/Electricity				Main source of drinking water and Availability of Drinking Water	
		उपलब्ध/Available		अनुपलब्ध/Not available		शौचालय उपलब्ध/ Latrine available	शौचालय अनुपलब्ध/ Latrine not available
		शौचालय उपलब्ध/ Latrine available	शौचालय अनुपलब्ध/ Latrine not available	शौचालय उपलब्ध/ Latrine available	शौचालय अनुपलब्ध/ Latrine not available		
1	2	3	4	5	6	1	
राज्य - पंजाब 03/STATE - PUNJAB 03							
सभी स्रोत/All sources							
परिवारों की कुल संख्या	20,94,067	19,42,201	1,17,198	12,946	21,722	Total number of households	
परिसर के अन्दर	19,41,121	18,47,696	77,846	9,250	6,329	Within premises	
परिसर के निकट	1,18,800	74,662	31,237	2,817	10,084	Near premises	
दूर	34,146	19,843	8,115	879	5,309	Away	
नल का पानी उपचारित स्रोत से/Tap water from treated source							
परिवारों की कुल संख्या	13,83,769	13,24,605	46,926	6,321	5,917	Total number of households	
परिसर के अन्दर	13,15,232	12,76,679	31,585	4,964	2,004	Within premises	
परिसर के निकट	56,424	39,645	13,121	1,121	2,537	Near premises	
दूर	12,113	8,281	2,220	236	1,376	Away	
नल का पानी अनुपचारित स्रोत से/Tap water from un-treated source							
परिवारों की कुल संख्या	2,17,144	1,98,801	13,789	1,859	2,695	Total number of households	
परिसर के अन्दर	1,88,315	1,79,303	7,442	1,112	458	Within premises	
परिसर के निकट	22,130	14,760	5,182	621	1,567	Near premises	
दूर	6,699	4,738	1,165	126	670	Away	
ढका हुआ कुआँ/Covered well							
परिवारों की कुल संख्या	3,395	2,841	378	104	72	Total number of households	
परिसर के अन्दर	2,807	2,483	244	48	32	Within premises	
परिसर के निकट	352	193	91	44	24	Near premises	
दूर	236	165	43	12	16	Away	

ज ज-11: पेय जल के स्रोत और उनकी स्थिति एवं बिजली तथा शौचालय की उपलब्धता के अनुसार वर्गीकृत परिवार
HH-11: HOUSEHOLDS CLASSIFIED BY SOURCE AND LOCATION OF DRINKING WATER AND AVAILABILITY OF ELECTRICITY AND LATRINE

पेय जल के मुख्य स्रोत और पेय जल की उपलब्धता	परिवारों की कुल संख्या/ Total number of households	बिजली/Electricity				शौचालय/Not available		मुख्य स्रोत और बिजली की उपलब्धता के अनुसार वर्गीकृत परिवार
		उपलब्ध/Available		अनुपलब्ध/Not available		शौचालय उपलब्ध/ Latrine available	शौचालय अनुपलब्ध/ Latrine not available	
		शौचालय उपलब्ध/ Latrine available	शौचालय अनुपलब्ध/ Latrine not available	शौचालय उपलब्ध/ Latrine available	शौचालय अनुपलब्ध/ Latrine not available			
1	2	3	4	5	6	7	8	
बिना ढका कुआँ/Uncovered well								
परिवारों की कुल संख्या	1,649	1,217	350	31	51	51	Total number of households	
परिसर के अन्दर	1,141	1,024	89	22	6	6	Within premises	
परिसर के निकट	331	137	164	3	27	27	Near premises	
दूर	177	56	97	6	18	18	Away	
हैंड पम्प/Hand pump								
परिवारों की कुल संख्या	2,15,450	1,61,226	42,030	3,041	9,153	9,153	Total number of households	
परिसर के अन्दर	1,89,203	1,51,212	32,120	2,325	3,546	3,546	Within premises	
परिसर के निकट	19,542	7,217	7,733	482	4,110	4,110	Near premises	
दूर	6,705	2,797	2,177	234	1,497	1,497	Away	
ट्यूबवेल/बोरहोल/Tube well/Borehole								
परिवारों की कुल संख्या	2,55,516	2,44,560	8,939	991	1,026	1,026	Total number of households	
परिसर के अन्दर	2,44,423	2,36,995	6,366	779	283	283	Within premises	
परिसर के निकट	8,720	6,117	1,939	154	510	510	Near premises	
दूर	2,373	1,448	634	58	233	233	Away	
अन्य सभी/All others								
परिवारों की कुल संख्या	17,144	8,951	4,786	599	2,808	2,808	Total number of households	
परिसर के अन्दर	0	0	0	0	0	0	Within premises	
परिसर के निकट	11,301	6,593	3,007	392	1,309	1,309	Near premises	
दूर	5,843	2,358	1,779	207	1,499	1,499	Away	

ज ज-11: पेय जल के स्रोत और उनकी स्थिति एवं बिजली तथा शौचालय की उपलब्धता के अनुसार वर्गीकृत परिवार
HH-11: HOUSEHOLDS CLASSIFIED BY SOURCE AND LOCATION OF DRINKING WATER AND AVAILABILITY OF ELECTRICITY AND LATRINE

पेय जल के मुख्य स्रोत और पेय जल की उपलब्धता	परिवारों की कुल संख्या/ Total number of households	बिजली/Electricity				Main source of drinking water and Availability of Drinking Water	
		उपलब्ध/Available		अनुपलब्ध/Not available		शौचालय उपलब्ध/ Latrine available	शौचालय अनुपलब्ध/ Latrine not available
		शौचालय उपलब्ध/ Latrine available	शौचालय अनुपलब्ध/ Latrine not available	शौचालय उपलब्ध/ Latrine available	शौचालय अनुपलब्ध/ Latrine not available		
1	2	3	4	5	6	1	
संघ राज्यक्षेत्र - चण्डीगढ़ 04/UNION TERRITORY - CHANDIGARH 04							
सभी स्रोत/All sources							
परिवारों की कुल संख्या	2,35,061	2,05,531	25,673	486	3,371	Total number of households	
परिसर के अन्दर	2,02,495	2,00,052	1,838	245	360	Within premises	
परिसर के निकट	27,384	4,848	20,060	197	2,279	Near premises	
दूर	5,182	631	3,775	44	732	Away	
नल का पानी उपचारित स्रोत से/Tap water from treated source							
परिवारों की कुल संख्या	2,20,255	1,99,148	18,594	289	2,224	Total number of households	
परिसर के अन्दर	1,97,919	1,96,107	1,340	171	301	Within premises	
परिसर के निकट	19,600	2,923	15,038	105	1,534	Near premises	
दूर	2,736	118	2,216	13	389	Away	
नल का पानी अनुपचारित स्रोत से/Tap water from un-treated source							
परिवारों की कुल संख्या	7,099	1,890	4,547	128	534	Total number of households	
परिसर के अन्दर	1,470	1,111	263	65	31	Within premises	
परिसर के निकट	4,467	703	3,382	53	329	Near premises	
दूर	1,162	76	902	10	174	Away	
ढका हुआ कुआँ/Covered well							
परिवारों की कुल संख्या	123	40	60	4	19	Total number of households	
परिसर के अन्दर	48	30	2	0	16	Within premises	
परिसर के निकट	41	9	28	2	2	Near premises	
दूर	34	1	30	2	1	Away	

ज ज-11: पेय जल के स्रोत और उनकी स्थिति एवं बिजली तथा शौचालय की उपलब्धता के अनुसार वर्गीकृत परिवार
HH-11: HOUSEHOLDS CLASSIFIED BY SOURCE AND LOCATION OF DRINKING WATER AND AVAILABILITY OF ELECTRICITY AND LATRINE

पेय जल के मुख्य स्रोत और पेय जल की उपलब्धता	परिवारों की कुल संख्या/ Total number of households	बिजली/Electricity				अनुपलब्ध/Not available		शौचालय उपलब्ध/ Latrine available		शौचालय अनुपलब्ध/ Latrine not available		मुख्य स्रोत और बिजली की उपलब्धता के अनुसार वर्गीकृत परिवार
		उपलब्ध/Available		अनुपलब्ध/Not available		शौचालय उपलब्ध/ Latrine available		शौचालय अनुपलब्ध/ Latrine not available				
		शौचालय उपलब्ध/ Latrine available	शौचालय अनुपलब्ध/ Latrine not available	शौचालय उपलब्ध/ Latrine available	शौचालय अनुपलब्ध/ Latrine not available	शौचालय उपलब्ध/ Latrine available	शौचालय अनुपलब्ध/ Latrine not available	शौचालय उपलब्ध/ Latrine available	शौचालय अनुपलब्ध/ Latrine not available			
1	2	3	4	5	6	योग/Total				7		
संघ राज्यक्षेत्र - चण्डीगढ़ 04/UNION TERRITORY - CHANDIGARH 04												
बिना ढका कुआँ/Uncovered well												
परिवारों की कुल संख्या	45	34		2	5	4		4				Total number of households
परिसर के अन्दर	34	31		0	1			2				Within premises
परिसर के निकट	6	1		1	2			2				Near premises
दूर	5	2		1	2			0				Away
हैंड पम्प/Hand pump												
परिवारों की कुल संख्या	4,166	1,956		1,810	31			369				Total number of households
परिसर के अन्दर	1,296	1,093		191	6			6				Within premises
परिसर के निकट	2,564	798		1,425	21			320				Near premises
दूर	306	65		194	4			43				Away
ट्यूबवेल/बोरहोल/Tube well/Borehole												
परिवारों की कुल संख्या	2,001	1,782		151	6			62				Total number of households
परिसर के अन्दर	1,728	1,680		42	2			4				Within premises
परिसर के निकट	208	81		78	3			46				Near premises
दूर	65	21		31	1			12				Away
अन्य सभी/All others												
परिवारों की कुल संख्या	1,372	681		509	23			159				Total number of households
परिसर के अन्दर	0	0		0	0			0				Within premises
परिसर के निकट	498	333		108	11			46				Near premises
दूर	874	348		401	12			113				Away

ज ज-11: पेय जल के स्रोत और उनकी स्थिति एवं बिजली तथा शौचालय की उपलब्धता के अनुसार वर्गीकृत परिवार
HH-11: HOUSEHOLDS CLASSIFIED BY SOURCE AND LOCATION OF DRINKING WATER AND AVAILABILITY OF ELECTRICITY AND LATRINE

पेय जल के मुख्य स्रोत और पेय जल की उपलब्धता	परिवारों की कुल संख्या/ Total number of households	बिजली/Electricity				मुख्य स्रोत/Availability of Drinking Water	
		उपलब्ध/Available		अनुपलब्ध/Not available		शौचालय उपलब्ध/ Latrine available	शौचालय अनुपलब्ध/ Latrine not available
		शौचालय उपलब्ध/ Latrine available	शौचालय अनुपलब्ध/ Latrine not available	शौचालय उपलब्ध/ Latrine available	शौचालय अनुपलब्ध/ Latrine not available		
1	2	3	4	5	6	7	
संघ राज्यक्षेत्र - चण्डीगढ़ 04/UNION TERRITORY - CHANDIGARH 04							
ग्रामीण/Rural							
सभी स्रोत/All sources							
परिवारों की कुल संख्या	6,785	5,937		666	33	149	Total number of households
परिसर के अन्दर	5,797	5,594		175	17	11	Within premises
परिसर के निकट	882	325		450	14	93	Near premises
दूर	106	18		41	2	45	Away
नल का पानी उपचारित स्रोत से/Tap water from treated source							
परिवारों की कुल संख्या	6,025	5,593		366	22	44	Total number of households
परिसर के अन्दर	5,501	5,348		130	17	6	Within premises
परिसर के निकट	457	231		212	3	11	Near premises
दूर	67	14		24	2	27	Away
नल का पानी अनुपचारित स्रोत से/Tap water from un-treated source							
परिवारों की कुल संख्या	437	210		222	0	5	Total number of households
परिसर के अन्दर	227	194		33	0	0	Within premises
परिसर के निकट	205	16		185	0	4	Near premises
दूर	5	0		4	0	1	Away
ढका हुआ कुआँ/Covered well							
परिवारों की कुल संख्या	1	1		0	0	0	Total number of households
परिसर के अन्दर	1	1		0	0	0	Within premises
परिसर के निकट	0	0		0	0	0	Near premises
दूर	0	0		0	0	0	Away

ज ज-11: पेय जल के स्रोत और उनकी स्थिति एवं बिजली तथा शौचालय की उपलब्धता के अनुसार वर्गीकृत परिवार
HH-11: HOUSEHOLDS CLASSIFIED BY SOURCE AND LOCATION OF DRINKING WATER AND AVAILABILITY OF ELECTRICITY AND LATRINE

पेय जल के मुख्य स्रोत और पेय जल की उपलब्धता	परिवारों की कुल संख्या/ Total number of households	बिजली/Electricity		शौचालय/Not available		मुख्य स्रोत और पेय जल की उपलब्धता
		उपलब्ध/Available	शौचालय उपलब्ध/ Latrine available	शौचालय उपलब्ध/ Latrine available	शौचालय अनुपलब्ध/ Latrine not available	
	2	3	4	5	6	1
संघ राज्यक्षेत्र - चण्डीगढ़ 04/UNION TERRITORY - CHANDIGARH 04						
ग्रामीण/Rural						
बिना ढका कुआँ/Uncovered well						
परिवारों की कुल संख्या	1	1	0	0	0	Total number of households
परिसर के अन्दर	1	1	0	0	0	Within premises
परिसर के निकट	0	0	0	0	0	Near premises
दूर	0	0	0	0	0	Away
हैंड पम्प/Hand pump						
परिवारों की कुल संख्या	90	26	22	11	31	Total number of households
परिसर के अन्दर	12	8	2	0	2	Within premises
परिसर के निकट	77	18	19	11	29	Near premises
दूर	1	0	1	0	0	Away
ट्यूबवेल/बोरहोल/Tube well/Borehole						
परिवारों की कुल संख्या	144	54	42	0	48	Total number of households
परिसर के अन्दर	55	42	10	0	3	Within premises
परिसर के निकट	65	8	20	0	37	Near premises
दूर	24	4	12	0	8	Away
अन्य सभी/All others						
परिवारों की कुल संख्या	87	52	14	0	21	Total number of households
परिसर के अन्दर	0	0	0	0	0	Within premises
परिसर के निकट	78	52	14	0	12	Near premises
दूर	9	0	0	0	9	Away

ज ज-11: पेय जल के स्रोत और उनकी स्थिति एवं बिजली तथा शौचालय की उपलब्धता के अनुसार वर्गीकृत परिवार
HH-11: HOUSEHOLDS CLASSIFIED BY SOURCE AND LOCATION OF DRINKING WATER AND AVAILABILITY OF ELECTRICITY AND LATRINE

पेय जल के मुख्य स्रोत और पेय जल की उपलब्धता	परिवारों की कुल संख्या/ Total number of households	बिजली/Electricity				Main source of drinking water and Availability of Drinking Water	
		उपलब्ध/Available		अनुपलब्ध/Not available		शौचालय उपलब्ध/ Latrine available	शौचालय अनुपलब्ध/ Latrine not available
		शौचालय उपलब्ध/ Latrine available	शौचालय अनुपलब्ध/ Latrine not available	शौचालय उपलब्ध/ Latrine available	शौचालय अनुपलब्ध/ Latrine not available		
1	2	3	4	5	6		
संघ राज्यक्षेत्र - चण्डीगढ़ 04/UNION TERRITORY - CHANDIGARH 04							
सभी स्रोत/All sources							
परिवारों की कुल संख्या	2,28,276	1,99,594	25,007	453	3,222	Total number of households	
परिसर के अन्दर	1,96,698	1,94,458	1,663	228	349	Within premises	
परिसर के निकट	26,502	4,523	19,610	183	2,186	Near premises	
दूर	5,076	613	3,734	42	687	Away	
नल का पानी उपचारित स्रोत से/Tap water from treated source							
परिवारों की कुल संख्या	2,14,230	1,93,555	18,228	267	2,180	Total number of households	
परिसर के अन्दर	1,92,418	1,90,759	1,210	154	295	Within premises	
परिसर के निकट	19,143	2,692	14,826	102	1,523	Near premises	
दूर	2,669	104	2,192	11	362	Away	
नल का पानी अनुपचारित स्रोत से/Tap water from un-treated source							
परिवारों की कुल संख्या	6,662	1,680	4,325	128	529	Total number of households	
परिसर के अन्दर	1,243	917	230	65	31	Within premises	
परिसर के निकट	4,262	687	3,197	53	325	Near premises	
दूर	1,157	76	898	10	173	Away	
ढका हुआ कुआँ/Covered well							
परिवारों की कुल संख्या	122	39	60	4	19	Total number of households	
परिसर के अन्दर	47	29	2	0	16	Within premises	
परिसर के निकट	41	9	28	2	2	Near premises	
दूर	34	1	30	2	1	Away	

ज ज-11: पेय जल के स्रोत और उनकी स्थिति एवं बिजली तथा शौचालय की उपलब्धता के अनुसार वर्गीकृत परिवार
HH-11: HOUSEHOLDS CLASSIFIED BY SOURCE AND LOCATION OF DRINKING WATER AND AVAILABILITY OF ELECTRICITY AND LATRINE

पेय जल के मुख्य स्रोत और पेय जल की उपलब्धता	परिवारों की कुल संख्या/ Total number of households	बिजली/Electricity				अनुपलब्ध/Not available		शौचालय उपलब्ध/ Latrine available		शौचालय अनुपलब्ध/ Latrine not available		मुख्य स्रोत और बिजली की उपलब्धता के अनुसार वर्गीकृत परिवार
		उपलब्ध/Available		अनुपलब्ध/Not available		शौचालय उपलब्ध/ Latrine available		शौचालय अनुपलब्ध/ Latrine not available				
		शौचालय उपलब्ध/ Latrine available	शौचालय अनुपलब्ध/ Latrine not available	शौचालय उपलब्ध/ Latrine available	शौचालय अनुपलब्ध/ Latrine not available	शौचालय उपलब्ध/ Latrine available	शौचालय अनुपलब्ध/ Latrine not available	शौचालय उपलब्ध/ Latrine available	शौचालय अनुपलब्ध/ Latrine not available			
1	2	3	4	5	6					7		
संघ राज्यक्षेत्र - चण्डीगढ़ 04/UNION TERRITORY - CHANDIGARH 04												
नगरीय/Urban												
बिना ढका कुआँ/Uncovered well												
परिवारों की कुल संख्या	44	33	2	5	4	4	2	5	4	4	Total number of households	
परिसर के अन्दर	33	30	0	1	1	2	0	1	2	2	Within premises	
परिसर के निकट	6	1	1	2	2	2	1	2	2	2	Near premises	
दूर	5	2	1	2	2	0	1	2	0	0	Away	
हैंड पम्प/Hand pump												
परिवारों की कुल संख्या	4,076	1,930	1,788	20	338	338	1,788	20	4	4	Total number of households	
परिसर के अन्दर	1,284	1,085	189	6	4	4	189	6	4	4	Within premises	
परिसर के निकट	2,487	780	1,406	10	291	291	1,406	10	291	291	Near premises	
दूर	305	65	193	4	43	43	193	4	43	43	Away	
ट्यूबवेल/बोरहोल/Tube well/Borehole												
परिवारों की कुल संख्या	1,857	1,728	109	6	14	14	109	6	1	1	Total number of households	
परिसर के अन्दर	1,673	1,638	32	2	1	1	32	2	1	1	Within premises	
परिसर के निकट	143	73	58	3	9	9	58	3	9	9	Near premises	
दूर	41	17	19	1	4	4	19	1	4	4	Away	
अन्य सभी/All others												
परिवारों की कुल संख्या	1,285	629	495	23	138	138	495	23	0	0	Total number of households	
परिसर के अन्दर	0	0	0	0	0	0	0	0	0	0	Within premises	
परिसर के निकट	420	281	94	11	34	34	94	11	34	34	Near premises	
दूर	865	348	401	12	104	104	401	12	104	104	Away	

ज ज-11: पेय जल के स्रोत और उनकी स्थिति एवं बिजली तथा शौचालय की उपलब्धता के अनुसार वर्गीकृत परिवार
HH-11: HOUSEHOLDS CLASSIFIED BY SOURCE AND LOCATION OF DRINKING WATER AND AVAILABILITY OF ELECTRICITY AND LATRINE

पेय जल के मुख्य स्रोत और पेय जल की उपलब्धता	परिवारों की कुल संख्या/ Total number of households	बिजली/Electricity				Main source of drinking water and Availability of Drinking Water	
		उपलब्ध/Available		अनुपलब्ध/Not available		शौचालय उपलब्ध/ Latrine available	शौचालय अनुपलब्ध/ Latrine not available
		शौचालय उपलब्ध/ Latrine available	शौचालय अनुपलब्ध/ Latrine not available	शौचालय उपलब्ध/ Latrine available	शौचालय अनुपलब्ध/ Latrine not available		
1	2	3	4	5	6	1	
राज्य - उत्तराखण्ड 05/STATE - UTTARAKHAND 05							
सभी स्रोत/All sources							
परिवारों की कुल संख्या	19,97,068	12,56,130	4,82,045	57,431	2,01,462	Total number of households	
परिसर के अन्दर	11,63,354	9,51,209	1,38,573	27,877	45,695	Within premises	
परिसर के निकट	5,31,104	2,12,516	2,13,878	19,286	85,424	Near premises	
दूर	3,02,610	92,405	1,29,594	10,268	70,343	Away	
नल का पानी उपचारित स्रोत से/Tap water from treated source							
परिवारों की कुल संख्या	10,77,073	7,89,829	2,00,391	21,245	65,608	Total number of households	
परिसर के अन्दर	7,25,471	6,46,943	54,567	10,414	13,547	Within premises	
परिसर के निकट	2,61,634	1,12,410	1,06,553	8,226	34,445	Near premises	
दूर	89,968	30,476	39,271	2,605	17,616	Away	
नल का पानी अनुपचारित स्रोत से/Tap water from un-treated source							
परिवारों की कुल संख्या	2,85,363	1,41,612	94,525	10,175	39,051	Total number of households	
परिसर के अन्दर	1,04,662	76,588	18,282	3,539	6,253	Within premises	
परिसर के निकट	1,27,978	49,656	52,689	4,734	20,899	Near premises	
दूर	52,723	15,368	23,554	1,902	11,899	Away	
ढका हुआ कुआँ/Covered well							
परिवारों की कुल संख्या	13,838	5,315	4,518	982	3,023	Total number of households	
परिसर के अन्दर	2,523	1,512	417	369	225	Within premises	
परिसर के निकट	3,929	1,421	1,310	362	836	Near premises	
दूर	7,386	2,382	2,791	251	1,962	Away	

ज ज-11: पेय जल के स्रोत और उनकी स्थिति एवं बिजली तथा शौचालय की उपलब्धता के अनुसार वर्गीकृत परिवार
HH-11: HOUSEHOLDS CLASSIFIED BY SOURCE AND LOCATION OF DRINKING WATER AND AVAILABILITY OF ELECTRICITY AND LATRINE

पेय जल के मुख्य स्रोत और पेय जल की उपलब्धता	परिवारों की कुल संख्या/ Total number of households	बिजली/Electricity				अनुपलब्ध/Not available		शौचालय उपलब्ध/ Latrine available		शौचालय अनुपलब्ध/ Latrine not available		मुख्य स्रोत और बिजली की उपलब्धता के अनुसार वर्गीकृत परिवार
		उपलब्ध/Available		अनुपलब्ध/Not available		शौचालय उपलब्ध/ Latrine available		शौचालय अनुपलब्ध/ Latrine not available				
		शौचालय उपलब्ध/ Latrine available	शौचालय अनुपलब्ध/ Latrine not available	शौचालय उपलब्ध/ Latrine available	शौचालय अनुपलब्ध/ Latrine not available	शौचालय उपलब्ध/ Latrine available	शौचालय अनुपलब्ध/ Latrine not available	शौचालय उपलब्ध/ Latrine available	शौचालय अनुपलब्ध/ Latrine not available			
1	2	3	4	5	6	7	8	9	10	11		
राज्य - उत्तराखण्ड 05/STATE - UTTARAKHAND 05												
बिना ढका कुआँ/Uncovered well												
परिवारों की कुल संख्या	8,796	2,578	3,746	249	2,223	Total number of households						
परिसर के अन्दर	447	328	65	27	27	Within premises						
परिसर के निकट	2,153	686	887	78	502	Near premises						
दूर	6,196	1,564	2,794	144	1,694	Away						
हैंड पम्प/Hand pump												
परिवारों की कुल संख्या	4,39,707	2,45,030	1,18,318	19,614	56,745	Total number of households						
परिसर के अन्दर	3,01,331	1,98,347	64,217	13,317	25,450	Within premises						
परिसर के निकट	91,810	31,495	36,258	4,124	19,933	Near premises						
दूर	46,566	15,188	17,843	2,173	11,362	Away						
ट्यूबवेल/बोरहोल/Tube well/Borehole												
परिवारों की कुल संख्या	39,434	33,394	3,700	648	1,692	Total number of households						
परिसर के अन्दर	28,920	27,491	1,025	211	193	Within premises						
परिसर के निकट	5,540	3,303	1,415	216	606	Near premises						
दूर	4,974	2,600	1,260	221	893	Away						
अन्य सभी/All others												
परिवारों की कुल संख्या	1,32,857	38,372	56,847	4,518	33,120	Total number of households						
परिसर के अन्दर	0	0	0	0	0	Within premises						
परिसर के निकट	38,060	13,545	14,766	1,546	8,203	Near premises						
दूर	94,797	24,827	42,081	2,972	24,917	Away						

ज ज-11: पेय जल के स्रोत और उनकी स्थिति एवं बिजली तथा शौचालय की उपलब्धता के अनुसार वर्गीकृत परिवार
HH-11: HOUSEHOLDS CLASSIFIED BY SOURCE AND LOCATION OF DRINKING WATER AND AVAILABILITY OF ELECTRICITY AND LATRINE

पेय जल के मुख्य स्रोत और पेय जल की उपलब्धता	परिवारों की कुल संख्या/ Total number of households	बिजली/Electricity				Main source of drinking water and Availability of Drinking Water	
		उपलब्ध/Available		अनुपलब्ध/Not available		शौचालय उपलब्ध/ Latrine available	शौचालय अनुपलब्ध/ Latrine not available
		शौचालय उपलब्ध/ Latrine available	शौचालय अनुपलब्ध/ Latrine not available	शौचालय उपलब्ध/ Latrine available	शौचालय अनुपलब्ध/ Latrine not available		
1	2	3	4	5	6	1	
राज्य - उत्तराखण्ड 05/STATE - UTTARAKHAND 05							
ग्रामीण/Rural							
सभी स्रोत/All sources							
परिवारों की कुल संख्या	14,04,845	7,12,571	4,54,185	46,821	1,91,268	Total number of households	
परिसर के अन्दर	6,38,089	4,46,768	1,27,112	21,344	42,865	Within premises	
परिसर के निकट	4,85,105	1,83,824	2,02,783	16,778	81,720	Near premises	
दूर	2,81,651	81,979	1,24,290	8,699	66,683	Away	
नल का पानी उपचारित स्रोत से/Tap water from treated source							
परिवारों की कुल संख्या	6,46,400	3,80,887	1,86,530	17,060	61,923	Total number of households	
परिसर के अन्दर	3,27,464	2,59,024	48,274	7,676	12,490	Within premises	
परिसर के निकट	2,37,244	96,359	1,00,678	7,217	32,990	Near premises	
दूर	81,692	25,504	37,578	2,167	16,443	Away	
नल का पानी अनुपचारित स्रोत से/Tap water from un-treated source							
परिवारों की कुल संख्या	2,51,625	1,13,467	91,208	9,049	37,901	Total number of households	
परिसर के अन्दर	80,435	53,542	17,697	3,105	6,091	Within premises	
परिसर के निकट	1,21,227	45,721	50,884	4,300	20,322	Near premises	
दूर	49,963	14,204	22,627	1,644	11,488	Away	
ढका हुआ कुआँ/Covered well							
परिवारों की कुल संख्या	13,011	4,667	4,465	915	2,964	Total number of households	
परिसर के अन्दर	2,010	1,067	398	332	213	Within premises	
परिसर के निकट	3,789	1,325	1,300	341	823	Near premises	
दूर	7,212	2,275	2,767	242	1,928	Away	

ज ज-11: पेय जल के स्रोत और उनकी स्थिति एवं बिजली तथा शौचालय की उपलब्धता के अनुसार वर्गीकृत परिवार
HH-11: HOUSEHOLDS CLASSIFIED BY SOURCE AND LOCATION OF DRINKING WATER AND AVAILABILITY OF ELECTRICITY AND LATRINE

पेय जल के मुख्य स्रोत और पेय जल की उपलब्धता	परिवारों की कुल संख्या/ Total number of households	बिजली/Electricity				Main source of drinking water and Availability of Drinking Water	
		उपलब्ध/Available		अनुपलब्ध/Not available		शौचालय उपलब्ध/ Latrine available	शौचालय अनुपलब्ध/ Latrine not available
		शौचालय उपलब्ध/ Latrine available	शौचालय अनुपलब्ध/ Latrine not available	शौचालय उपलब्ध/ Latrine available	शौचालय अनुपलब्ध/ Latrine not available		
1	2	3	4	5	6		
राज्य - उत्तराखण्ड 05/STATE - UTTARAKHAND 05							
ग्रामीण/Rural							
बिना ढका कुआँ/Uncovered well							
परिवारों की कुल संख्या	8,532	2,367	3,708	237	2,220	Total number of households	
परिसर के अन्दर	317	208	58	24	27	Within premises	
परिसर के निकट	2,089	640	875	74	500	Near premises	
दूर	6,126	1,519	2,775	139	1,693	Away	
हैंड पम्प/Hand pump							
परिवारों की कुल संख्या	3,38,188	1,60,911	1,09,547	15,023	52,707	Total number of households	
परिसर के अन्दर	2,15,825	1,22,148	59,763	10,052	23,862	Within premises	
परिसर के निकट	80,996	25,798	33,290	3,356	18,552	Near premises	
दूर	41,367	12,965	16,494	1,615	10,293	Away	
ट्यूबवेल/बोरहोल/Tube well/Borehole							
परिवारों की कुल संख्या	21,039	15,485	3,469	472	1,613	Total number of households	
परिसर के अन्दर	12,038	10,779	922	155	182	Within premises	
परिसर के निकट	4,569	2,495	1,365	141	568	Near premises	
दूर	4,432	2,211	1,182	176	863	Away	
अन्य सभी/All others							
परिवारों की कुल संख्या	1,26,050	34,787	55,258	4,065	31,940	Total number of households	
परिसर के अन्दर	0	0	0	0	0	Within premises	
परिसर के निकट	35,191	11,486	14,391	1,349	7,965	Near premises	
दूर	90,859	23,301	40,867	2,716	23,975	Away	

ज ज-11: पेय जल के स्रोत और उनकी स्थिति एवं बिजली तथा शौचालय की उपलब्धता के अनुसार वर्गीकृत परिवार
HH-11: HOUSEHOLDS CLASSIFIED BY SOURCE AND LOCATION OF DRINKING WATER AND AVAILABILITY OF ELECTRICITY AND LATRINE

पेय जल के मुख्य स्रोत और पेय जल की उपलब्धता	परिवारों की कुल संख्या/ Total number of households	बिजली/Electricity				Main source of drinking water and Availability of Drinking Water	
		उपलब्ध/Available		अनुपलब्ध/Not available		शौचालय उपलब्ध/ Latrine available	शौचालय अनुपलब्ध/ Latrine not available
		शौचालय उपलब्ध/ Latrine available	शौचालय अनुपलब्ध/ Latrine not available	शौचालय उपलब्ध/ Latrine available	शौचालय अनुपलब्ध/ Latrine not available		
1	2	3	4	5	6	1	
राज्य - उत्तराखण्ड 05/STATE - UTTARAKHAND 05							
सभी स्रोत/All sources							
परिवारों की कुल संख्या	5,92,223	5,43,559	27,860	10,610	10,194	Total number of households	
परिसर के अन्दर	5,25,265	5,04,441	11,461	6,533	2,830	Within premises	
परिसर के निकट	45,999	28,692	11,095	2,508	3,704	Near premises	
दूर	20,959	10,426	5,304	1,569	3,660	Away	
नल का पानी उपचारित स्रोत से/Tap water from treated source							
परिवारों की कुल संख्या	4,30,673	4,08,942	13,861	4,185	3,685	Total number of households	
परिसर के अन्दर	3,98,007	3,87,919	6,293	2,738	1,057	Within premises	
परिसर के निकट	24,390	16,051	5,875	1,009	1,455	Near premises	
दूर	8,276	4,972	1,693	438	1,173	Away	
नल का पानी अनुपचारित स्रोत से/Tap water from un-treated source							
परिवारों की कुल संख्या	33,738	28,145	3,317	1,126	1,150	Total number of households	
परिसर के अन्दर	24,227	23,046	585	434	162	Within premises	
परिसर के निकट	6,751	3,935	1,805	434	577	Near premises	
दूर	2,760	1,164	927	258	411	Away	
ढका हुआ कुआँ/Covered well							
परिवारों की कुल संख्या	827	648	53	67	59	Total number of households	
परिसर के अन्दर	513	445	19	37	12	Within premises	
परिसर के निकट	140	96	10	21	13	Near premises	
दूर	174	107	24	9	34	Away	

ज ज-11: पेय जल के स्रोत और उनकी स्थिति एवं बिजली तथा शौचालय की उपलब्धता के अनुसार वर्गीकृत परिवार
HH-11: HOUSEHOLDS CLASSIFIED BY SOURCE AND LOCATION OF DRINKING WATER AND AVAILABILITY OF ELECTRICITY AND LATRINE

पेय जल के मुख्य स्रोत और पेय जल की उपलब्धता	परिवारों की कुल संख्या/ Total number of households	बिजली/Electricity				अनुपलब्ध/Not available		शौचालय उपलब्ध/ Latrine available		शौचालय अनुपलब्ध/ Latrine not available		मुख्य स्रोत और पेय जल की उपलब्धता
		उपलब्ध/Available		अनुपलब्ध/Not available		शौचालय उपलब्ध/ Latrine available		शौचालय अनुपलब्ध/ Latrine not available				
		3	4	5	6	7	8	9	10			
बिना ढका कुआँ/Uncovered well												
परिवारों की कुल संख्या	264	211	38	12	3							
परिसर के अन्दर	130	120	7	3	0							
परिसर के निकट	64	46	12	4	2							
दूर	70	45	19	5	1							
हैंड पम्प/Hand pump												
परिवारों की कुल संख्या	1,01,519	84,119	8,771	4,591	4,038							
परिसर के अन्दर	85,506	76,199	4,454	3,265	1,588							
परिसर के निकट	10,814	5,697	2,968	768	1,381							
दूर	5,199	2,223	1,349	558	1,069							
ट्यूबवेल/बोरहोल/Tube well/Borehole												
परिवारों की कुल संख्या	18,395	17,909	231	176	79							
परिसर के अन्दर	16,882	16,712	103	56	11							
परिसर के निकट	971	808	50	75	38							
दूर	542	389	78	45	30							
अन्य सभी/All others												
परिवारों की कुल संख्या	6,807	3,585	1,589	453	1,180							
परिसर के अन्दर	0	0	0	0	0							
परिसर के निकट	2,869	2,059	375	197	238							
दूर	3,938	1,526	1,214	256	942							

ज ज-11: पेय जल के स्रोत और उनकी स्थिति एवं बिजली तथा शौचालय की उपलब्धता के अनुसार वर्गीकृत परिवार
HH-11: HOUSEHOLDS CLASSIFIED BY SOURCE AND LOCATION OF DRINKING WATER AND AVAILABILITY OF ELECTRICITY AND LATRINE

पेय जल के मुख्य स्रोत और पेय जल की उपलब्धता	परिवारों की कुल संख्या/ Total number of households	बिजली/Electricity				Main source of drinking water and Availability of Drinking Water	
		उपलब्ध/Available		अनुपलब्ध/Not available		शौचालय उपलब्ध/ Latrine available	शौचालय अनुपलब्ध/ Latrine not available
		शौचालय उपलब्ध/ Latrine available	शौचालय अनुपलब्ध/ Latrine not available	शौचालय उपलब्ध/ Latrine available	शौचालय अनुपलब्ध/ Latrine not available		
1	2	3	4	5	6	7	
राज्य - हरियाणा 06/STATE - HARYANA 06							
सभी स्रोत/All sources							
परिवारों की कुल संख्या	47,17,954	31,18,483	11,51,814	1,19,459	3,28,198	Total number of households	
परिसर के अन्दर	31,38,890	24,85,412	5,10,023	63,220	80,235	Within premises	
परिसर के निकट	10,09,796	4,35,676	4,10,518	35,895	1,27,707	Near premises	
दूर	5,69,268	1,97,395	2,31,273	20,344	1,20,256	Away	
नल का पानी उपचारित स्रोत से/Tap water from treated source							
परिवारों की कुल संख्या	26,35,384	19,69,389	4,98,127	58,185	1,09,683	Total number of households	
परिसर के अन्दर	21,62,420	17,66,803	3,05,605	41,045	48,967	Within premises	
परिसर के निकट	3,78,296	1,65,666	1,55,947	13,466	43,217	Near premises	
दूर	94,668	36,920	36,575	3,674	17,499	Away	
नल का पानी अनुपचारित स्रोत से/Tap water from un-treated source							
परिवारों की कुल संख्या	6,10,143	3,31,054	2,00,992	20,241	57,856	Total number of households	
परिसर के अन्दर	3,34,124	2,26,580	83,609	9,866	14,069	Within premises	
परिसर के निकट	2,06,603	83,217	87,245	7,951	28,190	Near premises	
दूर	69,416	21,257	30,138	2,424	15,597	Away	
ढका हुआ कुआँ/Covered well							
परिवारों की कुल संख्या	34,660	16,030	10,016	4,131	4,483	Total number of households	
परिसर के अन्दर	13,046	8,515	1,688	2,261	582	Within premises	
परिसर के निकट	9,603	3,680	3,458	1,178	1,287	Near premises	
दूर	12,011	3,835	4,870	692	2,614	Away	

ज ज-11: पेय जल के स्रोत और उनकी स्थिति एवं बिजली तथा शौचालय की उपलब्धता के अनुसार वर्गीकृत परिवार
HH-11: HOUSEHOLDS CLASSIFIED BY SOURCE AND LOCATION OF DRINKING WATER AND AVAILABILITY OF ELECTRICITY AND LATRINE

पेय जल के मुख्य स्रोत और पेय जल की उपलब्धता	परिवारों की कुल संख्या/ Total number of households	बिजली/Electricity				अनुपलब्ध/Not available		शौचालय उपलब्ध/ Latrine available		शौचालय अनुपलब्ध/ Latrine not available		मुख्य स्रोत और पेय जल की उपलब्धता
		उपलब्ध/Available		अनुपलब्ध/Not available		शौचालय उपलब्ध/ Latrine available		शौचालय अनुपलब्ध/ Latrine not available				
		3	4	5	6	7	8	9	10			
राज्य - हरियाणा 06/STATE - HARYANA 06												
बिना ढका कुआँ/Uncovered well												
परिवारों की कुल संख्या	1,08,217	33,333	47,240	3,181	24,463	Total number of households						
परिसर के अन्दर	4,036	2,077	1,387	162	410	Within premises						
परिसर के निकट	32,632	10,703	14,588	1,055	6,286	Near premises						
दूर	71,549	20,553	31,265	1,964	17,767	Away						
हैंड पम्प/Hand pump												
परिवारों की कुल संख्या	5,67,842	2,96,254	1,94,411	15,113	62,064	Total number of households						
परिसर के अन्दर	2,79,874	1,90,934	71,269	6,000	11,671	Within premises						
परिसर के निकट	1,36,875	49,374	60,155	4,390	22,956	Near premises						
दूर	1,51,093	55,946	62,987	4,723	27,437	Away						
ट्यूबवेल/बोरहोल/Tube well/Borehole												
परिवारों की कुल संख्या	6,10,452	4,08,915	1,51,922	10,779	38,836	Total number of households						
परिसर के अन्दर	3,45,390	2,90,503	46,465	3,886	4,536	Within premises						
परिसर के निकट	1,81,173	88,102	71,070	4,307	17,694	Near premises						
दूर	83,889	30,310	34,387	2,586	16,606	Away						
अन्य सभी/All others												
परिवारों की कुल संख्या	1,51,256	63,508	49,106	7,829	30,813	Total number of households						
परिसर के अन्दर	0	0	0	0	0	Within premises						
परिसर के निकट	64,614	34,934	18,055	3,548	8,077	Near premises						
दूर	86,642	28,574	31,051	4,281	22,736	Away						

ज ज-11: पेय जल के स्रोत और उनकी स्थिति एवं बिजली तथा शौचालय की उपलब्धता के अनुसार वर्गीकृत परिवार
HH-11: HOUSEHOLDS CLASSIFIED BY SOURCE AND LOCATION OF DRINKING WATER AND AVAILABILITY OF ELECTRICITY AND LATRINE

पेय जल के मुख्य स्रोत और पेय जल की उपलब्धता	परिवारों की कुल संख्या/ Total number of households	बिजली/Electricity				Main source of drinking water and Availability of Drinking Water	
		उपलब्ध/Available		अनुपलब्ध/Not available		शौचालय उपलब्ध/ Latrine available	शौचालय अनुपलब्ध/ Latrine not available
		शौचालय उपलब्ध/ Latrine available	शौचालय अनुपलब्ध/ Latrine not available	शौचालय उपलब्ध/ Latrine available	शौचालय अनुपलब्ध/ Latrine not available		
1	2	3	4	5	6	1	
राज्य - हरियाणा 06/STATE - HARYANA 06							
ग्रामीण/Rural							
सभी स्रोत/All sources							
परिवारों की कुल संख्या	29,66,053	15,68,498	10,16,840	94,661	2,86,054	Total number of households	
परिसर के अन्दर	16,69,028	10,96,938	4,51,789	49,378	70,923	Within premises	
परिसर के निकट	8,16,472	3,21,601	3,56,793	28,813	1,09,265	Near premises	
दूर	4,80,553	1,49,959	2,08,258	16,470	1,05,866	Away	
नल का पानी उपचारित स्रोत से/Tap water from treated source							
परिवारों की कुल संख्या	14,05,533	8,32,603	4,32,048	46,172	94,710	Total number of households	
परिसर के अन्दर	10,31,540	6,89,414	2,66,620	32,589	42,917	Within premises	
परिसर के निकट	3,00,930	1,19,732	1,33,319	10,794	37,085	Near premises	
दूर	73,063	23,457	32,109	2,789	14,708	Away	
नल का पानी अनुपचारित स्रोत से/Tap water from un-treated source							
परिवारों की कुल संख्या	4,82,316	2,35,837	1,79,802	16,465	50,212	Total number of households	
परिसर के अन्दर	2,54,076	1,54,396	77,943	8,494	13,243	Within premises	
परिसर के निकट	1,69,288	64,338	75,220	6,028	23,702	Near premises	
दूर	58,952	17,103	26,639	1,943	13,267	Away	
ढका हुआ कुआँ/Covered well							
परिवारों की कुल संख्या	28,046	10,939	9,421	3,567	4,119	Total number of households	
परिसर के अन्दर	8,473	4,422	1,539	2,009	503	Within premises	
परिसर के निकट	8,689	3,196	3,276	1,008	1,209	Near premises	
दूर	10,884	3,321	4,606	550	2,407	Away	

ज ज-11: पेय जल के स्रोत और उनकी स्थिति एवं बिजली तथा शौचालय की उपलब्धता के अनुसार वर्गीकृत परिवार
HH-11: HOUSEHOLDS CLASSIFIED BY SOURCE AND LOCATION OF DRINKING WATER AND AVAILABILITY OF ELECTRICITY AND LATRINE

पेय जल के मुख्य स्रोत और पेय जल की उपलब्धता	परिवारों की कुल संख्या/ Total number of households	बिजली/Electricity				अनुपलब्ध/Not available		मुख्य स्रोत/Location of drinking water
		उपलब्ध/Available		शौचालय उपलब्ध/Latrines available		शौचालय उपलब्ध/Latrines available	शौचालय अनुपलब्ध/Latrines not available	
		शौचालय उपलब्ध/Latrines available	शौचालय अनुपलब्ध/Latrines not available	शौचालय उपलब्ध/Latrines available	शौचालय अनुपलब्ध/Latrines not available			
1	2	3	4	5	6	7	8	
बिना ढका कुआँ/Uncovered well								
परिवारों की कुल संख्या	1,05,380	31,866	46,382	3,090	24,042	Total number of households		
परिसर के अन्दर	3,376	1,490	1,350	142	394	Within premises		
परिसर के निकट	31,400	10,241	14,111	1,013	6,035	Near premises		
दूर	70,604	20,135	30,921	1,935	17,613	Away		
हैंड पम्प/Hand pump								
परिवारों की कुल संख्या	4,20,369	1,80,897	1,74,797	10,720	53,955	Total number of households		
परिसर के अन्दर	1,70,790	94,802	62,650	3,434	9,904	Within premises		
परिसर के निकट	1,14,860	38,307	53,823	3,353	19,377	Near premises		
दूर	1,34,719	47,788	58,324	3,933	24,674	Away		
ट्यूबवेल/बोरहोल/Tube well/Borehole								
परिवारों की कुल संख्या	4,21,114	2,43,748	1,34,447	8,663	34,256	Total number of households		
परिसर के अन्दर	2,00,773	1,52,414	41,687	2,710	3,962	Within premises		
परिसर के निकट	1,49,963	68,784	62,064	3,763	15,352	Near premises		
दूर	70,378	22,550	30,696	2,190	14,942	Away		
अन्य सभी/All others								
परिवारों की कुल संख्या	1,03,295	32,608	39,943	5,984	24,760	Total number of households		
परिसर के अन्दर	0	0	0	0	0	Within premises		
परिसर के निकट	41,342	17,003	14,980	2,854	6,505	Near premises		
दूर	61,953	15,605	24,963	3,130	18,255	Away		

ज ज-11: पेय जल के स्रोत और उनकी स्थिति एवं बिजली तथा शौचालय की उपलब्धता के अनुसार वर्गीकृत परिवार
HH-11: HOUSEHOLDS CLASSIFIED BY SOURCE AND LOCATION OF DRINKING WATER AND AVAILABILITY OF ELECTRICITY AND LATRINE

पेय जल के मुख्य स्रोत और पेय जल की उपलब्धता	परिवारों की कुल संख्या/ Total number of households	बिजली/Electricity				Main source of drinking water and Availability of Drinking Water	
		उपलब्ध/Available		अनुपलब्ध/Not available		शौचालय उपलब्ध/ Latrine available	शौचालय अनुपलब्ध/ Latrine not available
		शौचालय उपलब्ध/ Latrine available	शौचालय अनुपलब्ध/ Latrine not available	शौचालय उपलब्ध/ Latrine available	शौचालय अनुपलब्ध/ Latrine not available		
1	2	3	4	5	6		
राज्य - हरियाणा 06/STATE - HARYANA 06							
सभी स्रोत/All sources							
परिवारों की कुल संख्या	17,51,901	15,49,985	1,34,974	24,798	42,144	Total number of households	
परिसर के अन्दर	14,69,862	13,88,474	58,234	13,842	9,312	Within premises	
परिसर के निकट	1,93,324	1,14,075	53,725	7,082	18,442	Near premises	
दूर	88,715	47,436	23,015	3,874	14,390	Away	
नल का पानी उपचारित स्रोत से/Tap water from treated source							
परिवारों की कुल संख्या	12,29,851	11,36,786	66,079	12,013	14,973	Total number of households	
परिसर के अन्दर	11,30,880	10,77,389	38,985	8,456	6,050	Within premises	
परिसर के निकट	77,366	45,934	22,628	2,672	6,132	Near premises	
दूर	21,605	13,463	4,466	885	2,791	Away	
नल का पानी अनुपचारित स्रोत से/Tap water from un-treated source							
परिवारों की कुल संख्या	1,27,827	95,217	21,190	3,776	7,644	Total number of households	
परिसर के अन्दर	80,048	72,184	5,666	1,372	826	Within premises	
परिसर के निकट	37,315	18,879	12,025	1,923	4,488	Near premises	
दूर	10,464	4,154	3,499	481	2,330	Away	
ढका हुआ कुआँ/Covered well							
परिवारों की कुल संख्या	6,614	5,091	595	564	364	Total number of households	
परिसर के अन्दर	4,573	4,093	149	252	79	Within premises	
परिसर के निकट	914	484	182	170	78	Near premises	
दूर	1,127	514	264	142	207	Away	

ज ज-11: पेय जल के स्रोत और उनकी स्थिति एवं बिजली तथा शौचालय की उपलब्धता के अनुसार वर्गीकृत परिवार
HH-11: HOUSEHOLDS CLASSIFIED BY SOURCE AND LOCATION OF DRINKING WATER AND AVAILABILITY OF ELECTRICITY AND LATRINE

पेय जल के मुख्य स्रोत और पेय जल की उपलब्धता	परिवारों की कुल संख्या/ Total number of households	बिजली/Electricity				अनुपलब्ध/Not available		शौचालय अनुपलब्ध/ Latrine not available	शौचालय उपलब्ध/ Latrine available	मुख्य स्रोत और पेय जल की उपलब्धता
		उपलब्ध/Available		अनुपलब्ध/Not available		शौचालय उपलब्ध/ Latrine available	शौचालय अनुपलब्ध/ Latrine not available			
		शौचालय उपलब्ध/ Latrine available	शौचालय अनुपलब्ध/ Latrine not available	शौचालय उपलब्ध/ Latrine available	शौचालय अनुपलब्ध/ Latrine not available					
1	2	3	4	5	6	7	8	9	10	
राज्य - हरियाणा 06/STATE - HARYANA 06										
नगरीय/Urban										
बिना ढका कुआँ/Uncovered well										
परिवारों की कुल संख्या	2,837	1,467	858	91	421	Total number of households				
परिसर के अन्दर	660	587	37	20	16	Within premises				
परिसर के निकट	1,232	462	477	42	251	Near premises				
दूर	945	418	344	29	154	Away				
हैंड पम्प/Hand pump										
परिवारों की कुल संख्या	1,47,473	1,15,357	19,614	4,393	8,109	Total number of households				
परिसर के अन्दर	1,09,084	96,132	8,619	2,566	1,767	Within premises				
परिसर के निकट	22,015	11,067	6,332	1,037	3,579	Near premises				
दूर	16,374	8,158	4,663	790	2,763	Away				
ट्यूबवेल/बोरहोल/Tube well/Borehole										
परिवारों की कुल संख्या	1,89,338	1,65,167	17,475	2,116	4,580	Total number of households				
परिसर के अन्दर	1,44,617	1,38,089	4,778	1,176	574	Within premises				
परिसर के निकट	31,210	19,318	9,006	544	2,342	Near premises				
दूर	13,511	7,760	3,691	396	1,664	Away				
अन्य सभी/All others										
परिवारों की कुल संख्या	47,961	30,900	9,163	1,845	6,053	Total number of households				
परिसर के अन्दर	0	0	0	0	0	Within premises				
परिसर के निकट	23,272	17,931	3,075	694	1,572	Near premises				
दूर	24,689	12,969	6,088	1,151	4,481	Away				

ज ज-11: पेय जल के स्रोत और उनकी स्थिति एवं बिजली तथा शौचालय की उपलब्धता के अनुसार वर्गीकृत परिवार
HH-11: HOUSEHOLDS CLASSIFIED BY SOURCE AND LOCATION OF DRINKING WATER AND AVAILABILITY OF ELECTRICITY AND LATRINE

पेय जल के मुख्य स्रोत और पेय जल की उपलब्धता	परिवारों की कुल संख्या/ Total number of households	बिजली/Electricity		शौचालय/Not available		मुख्य स्रोत और बिजली की उपलब्धता
		उपलब्ध/Available	अनुपलब्ध/Not available	शौचालय उपलब्ध/ Latrine available	शौचालय अनुपलब्ध/ Latrine not available	
1	2	3	4	5	6	7
संघ राज्यक्षेत्र - रा.रा.क्षे. दिल्ली 07/UNION TERRITORY - NCT OF DELHI 07						
सभी स्रोत/All sources						
परिवारों की कुल संख्या	33,40,538	29,80,190	3,30,619	10,551	19,178	Total number of households
परिसर के अन्दर	26,20,082	25,57,061	55,574	5,030	2,417	Within premises
परिसर के निकट	5,14,341	2,78,887	2,20,489	3,910	11,055	Near premises
दूर	2,06,115	1,44,242	54,556	1,611	5,706	Away
नल का पानी उपचारित स्रोत से/Tap water from treated source						
परिवारों की कुल संख्या	25,11,646	23,24,494	1,76,312	4,522	6,318	Total number of households
परिसर के अन्दर	22,22,107	21,77,069	41,180	2,766	1,092	Within premises
परिसर के निकट	2,26,827	1,02,736	1,18,593	1,415	4,083	Near premises
दूर	62,712	44,689	16,539	341	1,143	Away
नल का पानी अनुपचारित स्रोत से/Tap water from un-treated source						
परिवारों की कुल संख्या	2,05,147	1,42,801	56,465	1,809	4,072	Total number of households
परिसर के अन्दर	88,936	83,774	4,113	588	461	Within premises
परिसर के निकट	88,689	43,619	41,201	966	2,903	Near premises
दूर	27,522	15,408	11,151	255	708	Away
ढका हुआ कुआँ/Covered well						
परिवारों की कुल संख्या	2,541	1,827	434	174	106	Total number of households
परिसर के अन्दर	1,324	1,159	56	76	33	Within premises
परिसर के निकट	570	165	307	39	59	Near premises
दूर	647	503	71	59	14	Away

ज ज-11: पेय जल के स्रोत और उनकी स्थिति एवं बिजली तथा शौचालय की उपलब्धता के अनुसार वर्गीकृत परिवार
HH-11: HOUSEHOLDS CLASSIFIED BY SOURCE AND LOCATION OF DRINKING WATER AND AVAILABILITY OF ELECTRICITY AND LATRINE

पेय जल के मुख्य स्रोत और पेय जल की उपलब्धता	परिवारों की कुल संख्या/ Total number of households	बिजली/Electricity				Main source of drinking water and Availability of Drinking Water	
		उपलब्ध/Available		अनुपलब्ध/Not available		शौचालय उपलब्ध/ Latrine available	शौचालय अनुपलब्ध/ Latrine not available
		शौचालय उपलब्ध/ Latrine available	शौचालय अनुपलब्ध/ Latrine not available	शौचालय उपलब्ध/ Latrine available	शौचालय अनुपलब्ध/ Latrine not available		
1	2	3	4	5	6		
संघ राज्यक्षेत्र - रा.रा.क्षे. दिल्ली 07/UNION TERRITORY - NCT OF DELHI 07							
बिना ढका कुआँ/Uncovered well							
परिवारों की कुल संख्या	626	369	210	18	29	Total number of households	
परिसर के अन्दर	276	262	1	7	6	Within premises	
परिसर के निकट	207	81	103	5	18	Near premises	
दूर	143	26	106	6	5	Away	
हैंड पम्प/Hand pump							
परिवारों की कुल संख्या	1,78,388	1,37,437	35,666	1,620	3,665	Total number of households	
परिसर के अन्दर	1,10,941	1,03,838	5,515	924	664	Within premises	
परिसर के निकट	53,766	26,304	24,784	497	2,181	Near premises	
दूर	13,681	7,295	5,367	199	820	Away	
ट्यूबवेल/बोरहोल/Tube well/Borehole							
परिवारों की कुल संख्या	2,79,589	2,46,560	30,283	1,051	1,695	Total number of households	
परिसर के अन्दर	1,96,498	1,90,959	4,709	669	161	Within premises	
परिसर के निकट	60,198	39,153	19,926	269	850	Near premises	
दूर	22,893	16,448	5,648	113	684	Away	
अन्य सभी/All others							
परिवारों की कुल संख्या	1,62,601	1,26,702	31,249	1,357	3,293	Total number of households	
परिसर के अन्दर	0	0	0	0	0	Within premises	
परिसर के निकट	84,084	66,829	15,575	719	961	Near premises	
दूर	78,517	59,873	15,674	638	2,332	Away	

ज ज-11: पेय जल के स्रोत और उनकी स्थिति एवं बिजली तथा शौचालय की उपलब्धता के अनुसार वर्गीकृत परिवार
HH-11: HOUSEHOLDS CLASSIFIED BY SOURCE AND LOCATION OF DRINKING WATER AND AVAILABILITY OF ELECTRICITY AND LATRINE

पेय जल के मुख्य स्रोत और पेय जल की उपलब्धता	परिवारों की कुल संख्या/ Total number of households	बिजली/Electricity				Main source of drinking water and Availability of Drinking Water	
		उपलब्ध/Available		अनुपलब्ध/Not available		शौचालय उपलब्ध/ Latrine available	शौचालय अनुपलब्ध/ Latrine not available
		शौचालय उपलब्ध/ Latrine available	शौचालय अनुपलब्ध/ Latrine not available	शौचालय उपलब्ध/ Latrine available	शौचालय अनुपलब्ध/ Latrine not available		
1	2	3	4	5	6		
संघ राज्यक्षेत्र - रा.रा.क्षे. दिल्ली 07/UNION TERRITORY - NCT OF DELHI 07							
ग्रामीण/Rural							
सभी स्रोत/All sources							
परिवारों की कुल संख्या	79,115	59,653	17,713	702	1,047	Total number of households	
परिसर के अन्दर	50,732	46,168	3,930	393	241	Within premises	
परिसर के निकट	20,192	8,851	10,523	239	579	Near premises	
दूर	8,191	4,634	3,260	70	227	Away	
नल का पानी उपचारित स्रोत से/Tap water from treated source							
परिवारों की कुल संख्या	39,213	33,471	5,288	259	195	Total number of households	
परिसर के अन्दर	32,235	29,487	2,540	135	73	Within premises	
परिसर के निकट	5,117	2,686	2,229	107	95	Near premises	
दूर	1,861	1,298	519	17	27	Away	
नल का पानी अनुपचारित स्रोत से/Tap water from un-treated source							
परिवारों की कुल संख्या	7,791	4,880	2,713	59	139	Total number of households	
परिसर के अन्दर	3,490	3,123	319	28	20	Within premises	
परिसर के निकट	2,953	1,061	1,777	20	95	Near premises	
दूर	1,348	696	617	11	24	Away	
ढका हुआ कुआँ/Covered well							
परिवारों की कुल संख्या	168	127	17	12	12	Total number of households	
परिसर के अन्दर	32	26	4	2	0	Within premises	
परिसर के निकट	34	8	11	4	11	Near premises	
दूर	102	93	2	6	1	Away	

ज ज-11: पेय जल के स्रोत और उनकी स्थिति एवं बिजली तथा शौचालय की उपलब्धता के अनुसार वर्गीकृत परिवार
HH-11: HOUSEHOLDS CLASSIFIED BY SOURCE AND LOCATION OF DRINKING WATER AND AVAILABILITY OF ELECTRICITY AND LATRINE

पेय जल के मुख्य स्रोत और पेय जल की उपलब्धता	परिवारों की कुल संख्या/ Total number of households	बिजली/Electricity				Main source of drinking water and Availability of Drinking Water	
		उपलब्ध/Available		अनुपलब्ध/Not available		शौचालय उपलब्ध/ Latrine available	शौचालय अनुपलब्ध/ Latrine not available
		शौचालय उपलब्ध/ Latrine available	शौचालय अनुपलब्ध/ Latrine not available	शौचालय उपलब्ध/ Latrine available	शौचालय अनुपलब्ध/ Latrine not available		
1	2	3	4	5	6	7	8
संघ राज्यक्षेत्र - रा.रा.क्षे. दिल्ली 07/UNION TERRITORY - NCT OF DELHI 07							
ग्रामीण/Rural							
बिना ढका कुआँ/Uncovered well							
परिवारों की कुल संख्या	82	66	13	2	1	Total number of households	
परिसर के अन्दर	9	8	1	0	0	Within premises	
परिसर के निकट	59	50	8	1	0	Near premises	
दूर	14	8	4	1	1	Away	
हैंड पम्प/Hand pump							
परिवारों की कुल संख्या	11,751	7,005	4,191	246	309	Total number of households	
परिसर के अन्दर	6,347	5,299	714	207	127	Within premises	
परिसर के निकट	4,282	1,186	2,926	28	142	Near premises	
दूर	1,122	520	551	11	40	Away	
ट्यूबवेल/बोरहोल/Tube well/Borehole							
परिवारों की कुल संख्या	10,816	9,338	1,347	28	103	Total number of households	
परिसर के अन्दर	8,619	8,225	352	21	21	Within premises	
परिसर के निकट	1,617	832	716	6	63	Near premises	
दूर	580	281	279	1	19	Away	
अन्य सभी/All others							
परिवारों की कुल संख्या	9,294	4,766	4,144	96	288	Total number of households	
परिसर के अन्दर	0	0	0	0	0	Within premises	
परिसर के निकट	6,130	3,028	2,856	73	173	Near premises	
दूर	3,164	1,738	1,288	23	115	Away	

ज ज-11: पेय जल के स्रोत और उनकी स्थिति एवं बिजली तथा शौचालय की उपलब्धता के अनुसार वर्गीकृत परिवार
HH-11: HOUSEHOLDS CLASSIFIED BY SOURCE AND LOCATION OF DRINKING WATER AND AVAILABILITY OF ELECTRICITY AND LATRINE

पेय जल के मुख्य स्रोत और पेय जल की उपलब्धता	परिवारों की कुल संख्या/ Total number of households	बिजली/Electricity				मुख्य स्रोत के प्रकार Main source of drinking water and Availability of Drinking Water
		उपलब्ध/Available		अनुपलब्ध/Not available		
		शौचालय उपलब्ध/ Latrine available	शौचालय अनुपलब्ध/ Latrine not available	शौचालय उपलब्ध/ Latrine available	शौचालय अनुपलब्ध/ Latrine not available	
1	2	3	4	5	6	
संघ राज्यक्षेत्र - रा.रा.क्षे. दिल्ली 07/UNION TERRITORY - NCT OF DELHI 07						
सभी स्रोत/All sources						
परिवारों की कुल संख्या	32,61,423	29,20,537	3,12,906	9,849	18,131	Total number of households
परिसर के अन्दर	25,69,350	25,10,893	51,644	4,637	2,176	Within premises
परिसर के निकट	4,94,149	2,70,036	2,09,966	3,671	10,476	Near premises
दूर	1,97,924	1,39,608	51,296	1,541	5,479	Away
नल का पानी उपचारित स्रोत से/Tap water from treated source						
परिवारों की कुल संख्या	24,72,433	22,91,023	1,71,024	4,263	6,123	Total number of households
परिसर के अन्दर	21,89,872	21,47,582	38,640	2,631	1,019	Within premises
परिसर के निकट	2,21,710	1,00,050	1,16,364	1,308	3,988	Near premises
दूर	60,851	43,391	16,020	324	1,116	Away
नल का पानी अनुपचारित स्रोत से/Tap water from un-treated source						
परिवारों की कुल संख्या	1,97,356	1,37,921	53,752	1,750	3,933	Total number of households
परिसर के अन्दर	85,446	80,651	3,794	560	441	Within premises
परिसर के निकट	85,736	42,558	39,424	946	2,808	Near premises
दूर	26,174	14,712	10,534	244	684	Away
ढका हुआ कुआँ/Covered well						
परिवारों की कुल संख्या	2,373	1,700	417	162	94	Total number of households
परिसर के अन्दर	1,292	1,133	52	74	33	Within premises
परिसर के निकट	536	157	296	35	48	Near premises
दूर	545	410	69	53	13	Away

ज ज-11: पेय जल के स्रोत और उनकी स्थिति एवं बिजली तथा शौचालय की उपलब्धता के अनुसार वर्गीकृत परिवार
HH-11: HOUSEHOLDS CLASSIFIED BY SOURCE AND LOCATION OF DRINKING WATER AND AVAILABILITY OF ELECTRICITY AND LATRINE

पेय जल के मुख्य स्रोत और पेय जल की उपलब्धता	परिवारों की कुल संख्या/ Total number of households	बिजली/Electricity				Main source of drinking water and Availability of Drinking Water	
		उपलब्ध/Available		अनुपलब्ध/Not available		शौचालय उपलब्ध/ Latrine available	शौचालय अनुपलब्ध/ Latrine not available
		शौचालय उपलब्ध/ Latrine available	शौचालय अनुपलब्ध/ Latrine not available	शौचालय उपलब्ध/ Latrine available	शौचालय अनुपलब्ध/ Latrine not available		
1	2	3	4	5	6		
संघ राज्यक्षेत्र - रा.रा.क्षे. दिल्ली 07/UNION TERRITORY - NCT OF DELHI 07							
नगरीय/Urban							
बिना ढका कुआँ/Uncovered well							
परिवारों की कुल संख्या	544	303	197	16	28	Total number of households	
परिसर के अन्दर	267	254	0	7	6	Within premises	
परिसर के निकट	148	31	95	4	18	Near premises	
दूर	129	18	102	5	4	Away	
हैंड पम्प/Hand pump							
परिवारों की कुल संख्या	1,66,637	1,30,432	31,475	1,374	3,356	Total number of households	
परिसर के अन्दर	1,04,594	98,539	4,801	717	537	Within premises	
परिसर के निकट	49,484	25,118	21,858	469	2,039	Near premises	
दूर	12,559	6,775	4,816	188	780	Away	
ट्यूबवेल/बोरहोल/Tube well/Borehole							
परिवारों की कुल संख्या	2,68,773	2,37,222	28,936	1,023	1,592	Total number of households	
परिसर के अन्दर	1,87,879	1,82,734	4,357	648	140	Within premises	
परिसर के निकट	58,581	38,321	19,210	263	787	Near premises	
दूर	22,313	16,167	5,369	112	665	Away	
अन्य सभी/All others							
परिवारों की कुल संख्या	1,53,307	1,21,936	27,105	1,261	3,005	Total number of households	
परिसर के अन्दर	0	0	0	0	0	Within premises	
परिसर के निकट	77,954	63,801	12,719	646	788	Near premises	
दूर	75,353	58,135	14,386	615	2,217	Away	

ज ज-11: पेय जल के स्रोत और उनकी स्थिति एवं बिजली तथा शौचालय की उपलब्धता के अनुसार वर्गीकृत परिवार
HH-11: HOUSEHOLDS CLASSIFIED BY SOURCE AND LOCATION OF DRINKING WATER AND AVAILABILITY OF ELECTRICITY AND LATRINE

पेय जल के मुख्य स्रोत और पेय जल की उपलब्धता	परिवारों की कुल संख्या/ Total number of households	बिजली/Electricity				मुख्य स्रोत/Availability of Drinking Water	
		उपलब्ध/Available		अनुपलब्ध/Not available		शौचालय उपलब्ध/ Latrine available	शौचालय अनुपलब्ध/ Latrine not available
		शौचालय उपलब्ध/ Latrine available	शौचालय अनुपलब्ध/ Latrine not available	शौचालय उपलब्ध/ Latrine available	शौचालय अनुपलब्ध/ Latrine not available		
1	2	3	4	5	6	7	
राज्य - राजस्थान 08/STATE - RAJASTHAN 08							
सभी स्रोत/All sources							
परिवारों की कुल संख्या	1,25,81,303	40,95,694	43,34,346	3,03,994	38,47,269	Total number of households	
परिसर के अन्दर	44,08,822	31,50,225	8,90,078	96,541	2,71,978	Within premises	
परिसर के निकट	49,09,095	6,98,493	21,79,516	1,43,882	18,87,204	Near premises	
दूर	32,63,386	2,46,976	12,64,752	63,571	16,88,087	Away	
नल का पानी उपचारित स्रोत से/Tap water from treated source							
परिवारों की कुल संख्या	40,31,112	28,06,675	7,95,599	1,16,699	3,12,139	Total number of households	
परिसर के अन्दर	31,69,330	25,44,711	4,63,723	62,891	98,005	Within premises	
परिसर के निकट	6,66,669	2,17,926	2,63,505	42,368	1,42,870	Near premises	
दूर	1,95,113	44,038	68,371	11,440	71,264	Away	
नल का पानी अनुपचारित स्रोत से/Tap water from un-treated source							
परिवारों की कुल संख्या	10,74,765	4,33,187	3,87,868	35,950	2,17,760	Total number of households	
परिसर के अन्दर	5,33,965	3,14,064	1,57,428	15,363	47,110	Within premises	
परिसर के निकट	4,00,776	95,454	1,78,008	15,747	1,11,567	Near premises	
दूर	1,40,024	23,669	52,432	4,840	59,083	Away	
ढका हुआ कुआँ/Covered well							
परिवारों की कुल संख्या	1,51,778	32,712	49,442	8,644	60,980	Total number of households	
परिसर के अन्दर	43,181	17,976	11,753	3,528	9,924	Within premises	
परिसर के निकट	63,987	10,105	21,854	3,673	28,355	Near premises	
दूर	44,610	4,631	15,835	1,443	22,701	Away	

ज ज-11: पेय जल के स्रोत और उनकी स्थिति एवं बिजली तथा शौचालय की उपलब्धता के अनुसार वर्गीकृत परिवार
HH-11: HOUSEHOLDS CLASSIFIED BY SOURCE AND LOCATION OF DRINKING WATER AND AVAILABILITY OF ELECTRICITY AND LATRINE

पेय जल के मुख्य स्रोत और पेय जल की उपलब्धता	परिवारों की कुल संख्या/ Total number of households	बिजली/Electricity				शौचालय/Not available		मुख्य स्रोत और बिजली की उपलब्धता के अनुसार वर्गीकृत परिवार
		उपलब्ध/Available		अनुपलब्ध/Not available		शौचालय अनुपलब्ध/ Latrine not available		
		शौचालय उपलब्ध/ Latrine available	शौचालय अनुपलब्ध/ Latrine not available	शौचालय उपलब्ध/ Latrine available	शौचालय अनुपलब्ध/ Latrine not available			
1	2	3	4	5	6	7	8	
राज्य - राजस्थान 08/STATE - RAJASTHAN 08								
बिना ढका कुआँ/Uncovered well								
परिवारों की कुल संख्या	12,09,912	57,585	4,90,884	14,586	6,46,857	6,46,857	Total number of households	
परिसर के अन्दर	69,855	11,626	30,594	1,754	25,881	25,881	Within premises	
परिसर के निकट	4,86,157	25,969	1,97,898	7,216	2,55,074	2,55,074	Near premises	
दूर	6,53,900	19,990	2,62,392	5,616	3,65,902	3,65,902	Away	
हैंड पम्प/Hand pump								
परिवारों की कुल संख्या	31,78,087	1,96,254	15,20,569	33,115	14,28,149	14,28,149	Total number of households	
परिसर के अन्दर	2,02,635	63,662	89,452	6,642	42,879	42,879	Within premises	
परिसर के निकट	17,80,908	86,764	9,08,980	16,570	7,68,594	7,68,594	Near premises	
दूर	11,94,544	45,828	5,22,137	9,903	6,16,676	6,16,676	Away	
ट्यूबवेल/बोरहोल/Tube well/Borehole								
परिवारों की कुल संख्या	15,37,886	3,36,085	6,89,386	28,970	4,83,445	4,83,445	Total number of households	
परिसर के अन्दर	3,89,856	1,98,186	1,37,128	6,363	48,179	48,179	Within premises	
परिसर के निकट	7,71,680	1,11,058	3,87,592	16,845	2,56,185	2,56,185	Near premises	
दूर	3,76,350	26,841	1,64,666	5,762	1,79,081	1,79,081	Away	
अन्य सभी/All others								
परिवारों की कुल संख्या	13,97,763	2,33,196	4,00,598	66,030	6,97,939	6,97,939	Total number of households	
परिसर के अन्दर	0	0	0	0	0	0	Within premises	
परिसर के निकट	7,38,918	1,51,217	2,21,679	41,463	3,24,559	3,24,559	Near premises	
दूर	6,58,845	81,979	1,78,919	24,567	3,73,380	3,73,380	Away	

ज ज-11: पेय जल के स्रोत और उनकी स्थिति एवं बिजली तथा शौचालय की उपलब्धता के अनुसार वर्गीकृत परिवार
HH-11: HOUSEHOLDS CLASSIFIED BY SOURCE AND LOCATION OF DRINKING WATER AND AVAILABILITY OF ELECTRICITY AND LATRINE

पेय जल के मुख्य स्रोत और पेय जल की उपलब्धता	परिवारों की कुल संख्या/ Total number of households	बिजली/Electricity				शौचालय/Not available		मुख्य स्रोत और बिजली की उपलब्धता
		उपलब्ध/Available		अनुपलब्ध/Not available		शौचालय उपलब्ध/ Latrine available	शौचालय अनुपलब्ध/ Latrine not available	
		शौचालय उपलब्ध/ Latrine available	शौचालय अनुपलब्ध/ Latrine not available	शौचालय उपलब्ध/ Latrine available	शौचालय अनुपलब्ध/ Latrine not available			
1	2	3	4	5	6	7	8	
राज्य - राजस्थान 08/STATE - RAJASTHAN 08								
ग्रामीण/Rural								
सभी स्रोत/All sources								
परिवारों की कुल संख्या	94,90,363	16,07,136	39,21,224	2,57,311	37,04,692		Total number of households	
परिसर के अन्दर	19,92,191	9,46,989	7,22,603	74,485	2,48,114		Within premises	
परिसर के निकट	44,73,054	4,97,214	20,20,838	1,27,678	18,27,324		Near premises	
दूर	30,25,118	1,62,933	11,77,783	55,148	16,29,254		Away	
नल का पानी उपचारित स्रोत से/Tap water from treated source								
परिवारों की कुल संख्या	17,00,602	7,42,469	5,97,902	90,197	2,70,034		Total number of households	
परिसर के अन्दर	10,59,135	5,99,795	3,32,932	45,201	81,207		Within premises	
परिसर के निकट	4,88,781	1,19,889	2,08,387	35,342	1,25,163		Near premises	
दूर	1,52,686	22,785	56,583	9,654	63,664		Away	
नल का पानी अनुपचारित स्रोत से/Tap water from un-treated source								
परिवारों की कुल संख्या	8,53,493	2,77,270	3,47,397	29,206	1,99,620		Total number of households	
परिसर के अन्दर	3,93,773	1,93,125	1,43,305	13,027	44,316		Within premises	
परिसर के निकट	3,41,885	68,970	1,58,347	12,422	1,02,146		Near premises	
दूर	1,17,835	15,175	45,745	3,757	53,158		Away	
ढका हुआ कुआँ/Covered well								
परिवारों की कुल संख्या	1,35,360	23,177	45,308	7,799	59,076		Total number of households	
परिसर के अन्दर	33,317	10,736	10,251	3,034	9,296		Within premises	
परिसर के निकट	60,256	8,699	20,336	3,489	27,732		Near premises	
दूर	41,787	3,742	14,721	1,276	22,048		Away	

ज ज-11: पेय जल के स्रोत और उनकी स्थिति एवं बिजली तथा शौचालय की उपलब्धता के अनुसार वर्गीकृत परिवार
HH-11: HOUSEHOLDS CLASSIFIED BY SOURCE AND LOCATION OF DRINKING WATER AND AVAILABILITY OF ELECTRICITY AND LATRINE

पेय जल के मुख्य स्रोत और पेय जल की उपलब्धता	परिवारों की कुल संख्या/ Total number of households	बिजली/Electricity				मुख्य स्रोत और पेय जल की उपलब्धता	
		उपलब्ध/Available		अनुपलब्ध/Not available		मुख्य स्रोत और पेय जल की उपलब्धता	
		शौचालय उपलब्ध/ Latrine available	शौचालय अनुपलब्ध/ Latrine not available	शौचालय उपलब्ध/ Latrine available	शौचालय अनुपलब्ध/ Latrine not available	मुख्य स्रोत और पेय जल की उपलब्धता	मुख्य स्रोत और पेय जल की उपलब्धता
1	2	3	4	5	6	7	
बिना ढका कुआँ/Uncovered well							
परिवारों की कुल संख्या	11,79,355	50,110	4,75,520	14,056	6,39,669	Total number of households	
परिसर के अन्दर	63,676	8,387	28,198	1,652	25,439	Within premises	
परिसर के निकट	4,74,358	23,429	1,91,333	7,022	2,52,574	Near premises	
दूर	6,41,321	18,294	2,55,989	5,382	3,61,656	Away	
हैंड पम्प/Hand pump							
परिवारों की कुल संख्या	29,88,588	1,37,359	14,32,866	28,974	13,89,389	Total number of households	
परिसर के अन्दर	1,62,609	36,572	79,846	5,775	40,416	Within premises	
परिसर के निकट	16,97,105	67,504	8,63,701	14,793	7,51,107	Near premises	
दूर	11,28,874	33,283	4,89,319	8,406	5,97,866	Away	
ट्यूबवेल/बोरहोल/Tube well/Borehole							
परिवारों की कुल संख्या	13,65,468	2,11,300	6,53,483	27,140	4,73,545	Total number of households	
परिसर के अन्दर	2,79,681	98,374	1,28,071	5,796	47,440	Within premises	
परिसर के निकट	7,30,477	92,142	3,70,262	16,047	2,52,026	Near premises	
दूर	3,55,310	20,784	1,55,150	5,297	1,74,079	Away	
अन्य सभी/All others							
परिवारों की कुल संख्या	12,67,497	1,65,451	3,68,748	59,939	6,73,359	Total number of households	
परिसर के अन्दर	0	0	0	0	0	Within premises	
परिसर के निकट	6,80,192	1,16,581	2,08,472	38,563	3,16,576	Near premises	
दूर	5,87,305	48,870	1,60,276	21,376	3,56,783	Away	

ज ज-11: पेय जल के स्रोत और उनकी स्थिति एवं बिजली तथा शौचालय की उपलब्धता के अनुसार वर्गीकृत परिवार
HH-11: HOUSEHOLDS CLASSIFIED BY SOURCE AND LOCATION OF DRINKING WATER AND AVAILABILITY OF ELECTRICITY AND LATRINE

पेय जल के मुख्य स्रोत और पेय जल की उपलब्धता	परिवारों की कुल संख्या/ Total number of households	बिजली/Electricity				Main source of drinking water and Availability of Drinking Water	
		उपलब्ध/Available		अनुपलब्ध/Not available		शौचालय उपलब्ध/ Latrine available	शौचालय अनुपलब्ध/ Latrine not available
		शौचालय उपलब्ध/ Latrine available	शौचालय अनुपलब्ध/ Latrine not available	शौचालय उपलब्ध/ Latrine available	शौचालय अनुपलब्ध/ Latrine not available		
1	2	3	4	5	6	1	
राज्य - राजस्थान 08/STATE - RAJASTHAN 08							
सभी स्रोत/All sources							
परिवारों की कुल संख्या	30,90,940	24,88,558	4,13,122	46,683	1,42,577	Total number of households	
परिसर के अन्दर	24,16,631	22,03,236	1,67,475	22,056	23,864	Within premises	
परिसर के निकट	4,36,041	2,01,279	1,58,678	16,204	59,880	Near premises	
दूर	2,38,268	84,043	86,969	8,423	58,833	Away	
नल का पानी उपचारित स्रोत से/Tap water from treated source							
परिवारों की कुल संख्या	23,30,510	20,64,206	1,97,697	26,502	42,105	Total number of households	
परिसर के अन्दर	21,10,195	19,44,916	1,30,791	17,690	16,798	Within premises	
परिसर के निकट	1,77,888	98,037	55,118	7,026	17,707	Near premises	
दूर	42,427	21,253	11,788	1,786	7,600	Away	
नल का पानी अनुपचारित स्रोत से/Tap water from un-treated source							
परिवारों की कुल संख्या	2,21,272	1,55,917	40,471	6,744	18,140	Total number of households	
परिसर के अन्दर	1,40,192	1,20,939	14,123	2,336	2,794	Within premises	
परिसर के निकट	58,891	26,484	19,661	3,325	9,421	Near premises	
दूर	22,189	8,494	6,687	1,083	5,925	Away	
ढका हुआ कुआँ/Covered well							
परिवारों की कुल संख्या	16,418	9,535	4,134	845	1,904	Total number of households	
परिसर के अन्दर	9,864	7,240	1,502	494	628	Within premises	
परिसर के निकट	3,731	1,406	1,518	184	623	Near premises	
दूर	2,823	889	1,114	167	653	Away	

ज ज-11: पेय जल के स्रोत और उनकी स्थिति एवं बिजली तथा शौचालय की उपलब्धता के अनुसार वर्गीकृत परिवार
HH-11: HOUSEHOLDS CLASSIFIED BY SOURCE AND LOCATION OF DRINKING WATER AND AVAILABILITY OF ELECTRICITY AND LATRINE

पेय जल के मुख्य स्रोत और पेय जल की उपलब्धता	परिवारों की कुल संख्या/ Total number of households	बिजली/Electricity				शौचालय/Not available		मुख्य स्रोत और बिजली की उपलब्धता के अनुसार वर्गीकृत परिवार
		उपलब्ध/Available		अनुपलब्ध/Not available		शौचालय उपलब्ध/ Latrine available	शौचालय अनुपलब्ध/ Latrine not available	
		शौचालय उपलब्ध/ Latrine available	शौचालय अनुपलब्ध/ Latrine not available	शौचालय उपलब्ध/ Latrine available	शौचालय अनुपलब्ध/ Latrine not available			
1	2	3	4	5	6	7	8	
राज्य - राजस्थान 08/STATE - RAJASTHAN 08								
नगरीय/Urban								
बिना ढका कुआँ/Uncovered well								
परिवारों की कुल संख्या	30,557	7,475	15,364	530	7,188	Total number of households		
परिसर के अन्दर	6,179	3,239	2,396	102	442	Within premises		
परिसर के निकट	11,799	2,540	6,565	194	2,500	Near premises		
दूर	12,579	1,696	6,403	234	4,246	Away		
हैंड पम्प/Hand pump								
परिवारों की कुल संख्या	1,89,499	58,895	87,703	4,141	38,760	Total number of households		
परिसर के अन्दर	40,026	27,090	9,606	867	2,463	Within premises		
परिसर के निकट	83,803	19,260	45,279	1,777	17,487	Near premises		
दूर	65,670	12,545	32,818	1,497	18,810	Away		
ट्यूबवेल/बोरहोल/Tube well/Borehole								
परिवारों की कुल संख्या	1,72,418	1,24,785	35,903	1,830	9,900	Total number of households		
परिसर के अन्दर	1,10,175	99,812	9,057	567	739	Within premises		
परिसर के निकट	41,203	18,916	17,330	798	4,159	Near premises		
दूर	21,040	6,057	9,516	465	5,002	Away		
अन्य सभी/All others								
परिवारों की कुल संख्या	1,30,266	67,745	31,850	6,091	24,580	Total number of households		
परिसर के अन्दर	0	0	0	0	0	Within premises		
परिसर के निकट	58,726	34,636	13,207	2,900	7,983	Near premises		
दूर	71,540	33,109	18,643	3,191	16,597	Away		

ज ज-11: पेय जल के स्रोत और उनकी स्थिति एवं बिजली तथा शौचालय की उपलब्धता के अनुसार वर्गीकृत परिवार
HH-11: HOUSEHOLDS CLASSIFIED BY SOURCE AND LOCATION OF DRINKING WATER AND AVAILABILITY OF ELECTRICITY AND LATRINE

पेय जल के मुख्य स्रोत और पेय जल की उपलब्धता	परिवारों की कुल संख्या/ Total number of households	बिजली/Electricity				Main source of drinking water and Availability of Drinking Water	
		उपलब्ध/Available		अनुपलब्ध/Not available		शौचालय उपलब्ध/ Latrine available	शौचालय अनुपलब्ध/ Latrine not available
		शौचालय उपलब्ध/ Latrine available	शौचालय अनुपलब्ध/ Latrine not available	शौचालय उपलब्ध/ Latrine available	शौचालय अनुपलब्ध/ Latrine not available		
1	2	3	4	5	6	1	
राज्य - उत्तर प्रदेश 09/STATE - UTTAR PRADESH 09							
सभी स्रोत/All sources							
परिवारों की कुल संख्या	3,29,24,266	81,57,852	39,62,379	35,79,001	1,72,25,034	Total number of households	
परिसर के अन्दर	1,70,94,941	69,59,670	18,47,181	22,31,642	60,56,448	Within premises	
परिसर के निकट	1,18,57,526	9,83,739	16,41,438	10,40,927	81,91,422	Near premises	
दूर	39,71,799	2,14,443	4,73,760	3,06,432	29,77,164	Away	
नल का पानी उपचारित स्रोत से/Tap water from treated source							
परिवारों की कुल संख्या	66,54,523	33,40,494	6,05,396	6,34,531	20,74,102	Total number of households	
परिसर के अन्दर	50,56,985	31,14,649	3,80,616	4,81,688	10,80,032	Within premises	
परिसर के निकट	12,83,005	1,92,907	1,87,044	1,24,047	7,79,007	Near premises	
दूर	3,14,533	32,938	37,736	28,796	2,15,063	Away	
नल का पानी अनुपचारित स्रोत से/Tap water from un-treated source							
परिवारों की कुल संख्या	23,21,794	5,18,185	2,50,433	2,90,058	12,63,118	Total number of households	
परिसर के अन्दर	12,96,598	4,19,445	1,27,961	1,90,070	5,59,122	Within premises	
परिसर के निकट	8,38,625	83,283	1,00,111	83,975	5,71,256	Near premises	
दूर	1,86,571	15,457	22,361	16,013	1,32,740	Away	
ढका हुआ कुआँ/Covered well							
परिवारों की कुल संख्या	1,89,366	31,347	25,306	25,618	1,07,095	Total number of households	
परिसर के अन्दर	64,838	22,053	8,728	9,685	24,372	Within premises	
परिसर के निकट	87,837	7,015	11,592	12,270	56,960	Near premises	
दूर	36,691	2,279	4,986	3,663	25,763	Away	

ज ज-11: पेय जल के स्रोत और उनकी स्थिति एवं बिजली तथा शौचालय की उपलब्धता के अनुसार वर्गीकृत परिवार
HH-11: HOUSEHOLDS CLASSIFIED BY SOURCE AND LOCATION OF DRINKING WATER AND AVAILABILITY OF ELECTRICITY AND LATRINE

पेय जल के मुख्य स्रोत और पेय जल की उपलब्धता	परिवारों की कुल संख्या/ Total number of households	बिजली/Electricity				Main source of drinking water and Availability of Drinking Water	
		उपलब्ध/Available		अनुपलब्ध/Not available		शौचालय उपलब्ध/ Latrine available	शौचालय अनुपलब्ध/ Latrine not available
		शौचालय उपलब्ध/ Latrine available	शौचालय अनुपलब्ध/ Latrine not available	शौचालय उपलब्ध/ Latrine available	शौचालय अनुपलब्ध/ Latrine not available		
1	2	3	4	5	6	7	
राज्य - उत्तर प्रदेश 09/STATE - UTTAR PRADESH 09							
बिना ढका कुआँ/Uncovered well							
परिवारों की कुल संख्या	11,14,990	51,783	1,76,527	66,871	8,19,809	Total number of households	
परिसर के अन्दर	1,53,506	18,838	30,252	13,013	91,403	Within premises	
परिसर के निकट	6,53,075	23,948	97,944	39,125	4,92,058	Near premises	
दूर	3,08,409	8,997	48,331	14,733	2,36,348	Away	
हैंड पम्प/Hand pump							
परिवारों की कुल संख्या	2,13,79,080	33,60,759	27,84,976	24,98,990	1,27,34,355	Total number of households	
परिसर के अन्दर	97,38,157	26,76,119	12,57,783	15,19,400	42,84,855	Within premises	
परिसर के निकट	87,07,439	5,65,201	11,95,840	7,53,795	61,92,603	Near premises	
दूर	29,33,484	1,19,439	3,31,353	2,25,795	22,56,897	Away	
ट्यूबवेल/बोरहोल/Tube well/Borehole							
परिवारों की कुल संख्या	9,64,281	7,89,193	85,135	29,526	60,427	Total number of households	
परिसर के अन्दर	7,84,857	7,08,566	41,841	17,786	16,664	Within premises	
परिसर के निकट	1,27,987	63,442	30,233	8,428	25,884	Near premises	
दूर	51,437	17,185	13,061	3,312	17,879	Away	
अन्य सभी/All others							
परिवारों की कुल संख्या	3,00,232	66,091	34,606	33,407	1,66,128	Total number of households	
परिसर के अन्दर	0	0	0	0	0	Within premises	
परिसर के निकट	1,59,558	47,943	18,674	19,287	73,654	Near premises	
दूर	1,40,674	18,148	15,932	14,120	92,474	Away	

ज ज-11: पेय जल के स्रोत और उनकी स्थिति एवं बिजली तथा शौचालय की उपलब्धता के अनुसार वर्गीकृत परिवार
HH-11: HOUSEHOLDS CLASSIFIED BY SOURCE AND LOCATION OF DRINKING WATER AND AVAILABILITY OF ELECTRICITY AND LATRINE

पेय जल के मुख्य स्रोत और पेय जल की उपलब्धता	परिवारों की कुल संख्या/ Total number of households	बिजली/Electricity				मुख्य स्रोत/Availability of Drinking Water	
		उपलब्ध/Available		अनुपलब्ध/Not available		शौचालय उपलब्ध/ Latrine available	शौचालय अनुपलब्ध/ Latrine not available
		शौचालय उपलब्ध/ Latrine available	शौचालय अनुपलब्ध/ Latrine not available	शौचालय उपलब्ध/ Latrine available	शौचालय अनुपलब्ध/ Latrine not available		
1	2	3	4	5	6	7	
राज्य - उत्तर प्रदेश 09/STATE - UTTAR PRADESH 09							
ग्रामीण/Rural							
सभी स्रोत/All sources							
परिवारों की कुल संख्या	2,54,75,071	26,22,196	34,32,782	29,23,685	1,64,96,408	Total number of households	
परिसर के अन्दर	1,12,24,023	20,49,022	15,96,476	17,83,958	57,94,567	Within premises	
परिसर के निकट	1,06,68,526	4,76,415	14,27,017	8,87,494	78,77,600	Near premises	
दूर	35,82,522	96,759	4,09,289	2,52,233	28,24,241	Away	
नल का पानी उपचारित स्रोत से/Tap water from treated source							
परिवारों की कुल संख्या	33,26,025	4,72,383	4,48,972	4,57,069	19,47,601	Total number of households	
परिसर के अन्दर	20,53,940	4,12,229	2,83,458	3,43,284	10,14,969	Within premises	
परिसर के निकट	10,13,866	51,905	1,36,443	92,585	7,32,933	Near premises	
दूर	2,58,219	8,249	29,071	21,200	1,99,699	Away	
नल का पानी अनुपचारित स्रोत से/Tap water from un-treated source							
परिवारों की कुल संख्या	18,10,926	1,57,861	2,10,570	2,32,907	12,09,588	Total number of households	
परिसर के अन्दर	9,36,030	1,26,197	1,12,856	1,56,715	5,40,262	Within premises	
परिसर के निकट	7,18,429	27,284	80,346	64,840	5,45,959	Near premises	
दूर	1,56,467	4,380	17,368	11,352	1,23,367	Away	
ढका हुआ कुआँ/Covered well							
परिवारों की कुल संख्या	1,62,231	15,303	22,655	21,860	1,02,413	Total number of households	
परिसर के अन्दर	48,433	9,563	7,703	7,902	23,265	Within premises	
परिसर के निकट	80,548	4,475	10,516	10,872	54,685	Near premises	
दूर	33,250	1,265	4,436	3,086	24,463	Away	

ज ज-11: पेय जल के स्रोत और उनकी स्थिति एवं बिजली तथा शौचालय की उपलब्धता के अनुसार वर्गीकृत परिवार
HH-11: HOUSEHOLDS CLASSIFIED BY SOURCE AND LOCATION OF DRINKING WATER AND AVAILABILITY OF ELECTRICITY AND LATRINE

पेय जल के मुख्य स्रोत और पेय जल की उपलब्धता	परिवारों की कुल संख्या/ Total number of households	बिजली/Electricity				Main source of drinking water and Availability of Drinking Water	
		उपलब्ध/Available		अनुपलब्ध/Not available		शौचालय उपलब्ध/ Latrine available	शौचालय अनुपलब्ध/ Latrine not available
		शौचालय उपलब्ध/ Latrine available	शौचालय अनुपलब्ध/ Latrine not available	शौचालय उपलब्ध/ Latrine available	शौचालय अनुपलब्ध/ Latrine not available		
1	2	3	4	5	6	7	
राज्य - उत्तर प्रदेश 09/STATE - UTTAR PRADESH 09							
ग्रामीण/Rural							
बिना ढका कुआँ/Uncovered well							
परिवारों की कुल संख्या	10,80,436	41,464	1,69,331	64,160	8,05,481	Total number of households	
परिसर के अन्दर	1,44,898	13,511	28,984	12,210	90,193	Within premises	
परिसर के निकट	6,35,404	20,100	93,841	37,792	4,83,671	Near premises	
दूर	3,00,134	7,853	46,506	14,158	2,31,617	Away	
हैंड पम्प/Hand pump							
परिवारों की कुल संख्या	1,86,41,485	17,99,462	24,93,721	21,14,173	1,22,34,129	Total number of households	
परिसर के अन्दर	78,78,269	13,79,279	11,32,639	12,54,880	41,11,471	Within premises	
परिसर के निकट	80,62,079	3,51,236	10,70,650	6,66,339	59,73,854	Near premises	
दूर	27,01,137	68,947	2,90,432	1,92,954	21,48,804	Away	
ट्यूबवेल/बोरहोल/Tube well/Borehole							
परिवारों की कुल संख्या	2,49,665	1,22,311	62,909	13,634	50,811	Total number of households	
परिसर के अन्दर	1,62,453	1,08,243	30,836	8,967	14,407	Within premises	
परिसर के निकट	57,368	11,054	21,772	3,243	21,299	Near premises	
दूर	29,844	3,014	10,301	1,424	15,105	Away	
अन्य सभी/All others							
परिवारों की कुल संख्या	2,04,303	13,412	24,624	19,882	1,46,385	Total number of households	
परिसर के अन्दर	0	0	0	0	0	Within premises	
परिसर के निकट	1,00,832	10,361	13,449	11,823	65,199	Near premises	
दूर	1,03,471	3,051	11,175	8,059	81,186	Away	

ज ज-11: पेय जल के स्रोत और उनकी स्थिति एवं बिजली तथा शौचालय की उपलब्धता के अनुसार वर्गीकृत परिवार
HH-11: HOUSEHOLDS CLASSIFIED BY SOURCE AND LOCATION OF DRINKING WATER AND AVAILABILITY OF ELECTRICITY AND LATRINE

पेय जल के मुख्य स्रोत और पेय जल की उपलब्धता	परिवारों की कुल संख्या/ Total number of households	बिजली/Electricity				मुख्य स्रोत और पेय जल की उपलब्धता
		उपलब्ध/Available		अनुपलब्ध/Not available		
		शौचालय उपलब्ध/ Latrine available	शौचालय अनुपलब्ध/ Latrine not available	शौचालय उपलब्ध/ Latrine available	शौचालय अनुपलब्ध/ Latrine not available	
1	2	3	4	5	6	1
राज्य - उत्तर प्रदेश 09/STATE - UTTAR PRADESH 09						
सभी स्रोत/All sources						
परिवारों की कुल संख्या	74,49,195	55,35,656	5,29,597	6,55,316	7,28,626	Total number of households
परिसर के अन्दर	58,70,918	49,10,648	2,50,705	4,47,684	2,61,881	Within premises
परिसर के निकट	11,89,000	5,07,324	2,14,421	1,53,433	3,13,822	Near premises
दूर	3,89,277	1,17,684	64,471	54,199	1,52,923	Away
नल का पानी उपचारित स्रोत से/Tap water from treated source						
परिवारों की कुल संख्या	33,28,498	28,68,111	1,56,424	1,77,462	1,26,501	Total number of households
परिसर के अन्दर	30,03,045	27,02,420	97,158	1,38,404	65,063	Within premises
परिसर के निकट	2,69,139	1,41,002	50,601	31,462	46,074	Near premises
दूर	56,314	24,689	8,665	7,596	15,364	Away
नल का पानी अनुपचारित स्रोत से/Tap water from un-treated source						
परिवारों की कुल संख्या	5,10,868	3,60,324	39,863	57,151	53,530	Total number of households
परिसर के अन्दर	3,60,568	2,93,248	15,105	33,355	18,860	Within premises
परिसर के निकट	1,20,196	55,999	19,765	19,135	25,297	Near premises
दूर	30,104	11,077	4,993	4,661	9,373	Away
ढका हुआ कुआँ/Covered well						
परिवारों की कुल संख्या	27,135	16,044	2,651	3,758	4,682	Total number of households
परिसर के अन्दर	16,405	12,490	1,025	1,783	1,107	Within premises
परिसर के निकट	7,289	2,540	1,076	1,398	2,275	Near premises
दूर	3,441	1,014	550	577	1,300	Away

ज ज-11: पेय जल के स्रोत और उनकी स्थिति एवं बिजली तथा शौचालय की उपलब्धता के अनुसार वर्गीकृत परिवार
HH-11: HOUSEHOLDS CLASSIFIED BY SOURCE AND LOCATION OF DRINKING WATER AND AVAILABILITY OF ELECTRICITY AND LATRINE

पेय जल के मुख्य स्रोत और पेय जल की उपलब्धता	परिवारों की कुल संख्या/ Total number of households	बिजली/Electricity				मुख्य स्रोत/Source of drinking water				
		उपलब्ध/Available		अनुपलब्ध/Not available		उपलब्ध/Available		अनुपलब्ध/Not available		
		शौचालय उपलब्ध/ Latrine available	शौचालय अनुपलब्ध/ Latrine not available	शौचालय उपलब्ध/ Latrine available	शौचालय अनुपलब्ध/ Latrine not available	शौचालय उपलब्ध/ Latrine available	शौचालय अनुपलब्ध/ Latrine not available	शौचालय उपलब्ध/ Latrine available	शौचालय अनुपलब्ध/ Latrine not available	
1	2	3	4	5	6	7	8	9	10	
राज्य - उत्तर प्रदेश 09/STATE - UTTAR PRADESH 09										
नगरीय/Urban										
बिना ढका कुआँ/Uncovered well										
परिवारों की कुल संख्या	34,554	10,319	7,196	2,711	14,328	Total number of households				
परिसर के अन्दर	8,608	5,327	1,268	803	1,210	Within premises				
परिसर के निकट	17,671	3,848	4,103	1,333	8,387	Near premises				
दूर	8,275	1,144	1,825	575	4,731	Away				
हैंड पम्प/Hand pump										
परिवारों की कुल संख्या	27,37,595	15,61,297	2,91,255	3,84,817	5,00,226	Total number of households				
परिसर के अन्दर	18,59,888	12,96,840	1,25,144	2,64,520	1,73,384	Within premises				
परिसर के निकट	6,45,360	2,13,965	1,25,190	87,456	2,18,749	Near premises				
दूर	2,32,347	50,492	40,921	32,841	1,08,093	Away				
ट्यूबवेल/बोरहोल/Tube well/Borehole										
परिवारों की कुल संख्या	7,14,616	6,66,882	22,226	15,892	9,616	Total number of households				
परिसर के अन्दर	6,22,404	6,00,323	11,005	8,819	2,257	Within premises				
परिसर के निकट	70,619	52,388	8,461	5,185	4,585	Near premises				
दूर	21,593	14,171	2,760	1,888	2,774	Away				
अन्य सभी/All others										
परिवारों की कुल संख्या	95,929	52,679	9,982	13,525	19,743	Total number of households				
परिसर के अन्दर	0	0	0	0	0	Within premises				
परिसर के निकट	58,726	37,582	5,225	7,464	8,455	Near premises				
दूर	37,203	15,097	4,757	6,061	11,288	Away				

ज ज-11: पेय जल के स्रोत और उनकी स्थिति एवं बिजली तथा शौचालय की उपलब्धता के अनुसार वर्गीकृत परिवार
HH-11: HOUSEHOLDS CLASSIFIED BY SOURCE AND LOCATION OF DRINKING WATER AND AVAILABILITY OF ELECTRICITY AND LATRINE

पेय जल के मुख्य स्रोत और पेय जल की उपलब्धता	परिवारों की कुल संख्या/ Total number of households	बिजली/Electricity				Main source of drinking water and Availability of Drinking Water	
		उपलब्ध/Available		अनुपलब्ध/Not available		शौचालय उपलब्ध/ Latrine available	शौचालय अनुपलब्ध/ Latrine not available
		शौचालय उपलब्ध/ Latrine available	शौचालय अनुपलब्ध/ Latrine not available	शौचालय उपलब्ध/ Latrine available	शौचालय अनुपलब्ध/ Latrine not available		
1	2	3	4	5	6	1	
राज्य - बिहार 10/STATE - BIHAR 10							
सभी स्रोत/All sources							
परिवारों की कुल संख्या	1,89,40,629	20,58,307	10,40,128	23,08,929	1,35,33,265	Total number of households	
परिसर के अन्दर	94,90,650	18,47,682	5,72,987	17,22,063	53,47,918	Within premises	
परिसर के निकट	71,82,893	1,79,549	3,60,393	4,85,726	61,57,225	Near premises	
दूर	22,67,086	31,076	1,06,748	1,01,140	20,28,122	Away	
नल का पानी उपचारित स्रोत से/Tap water from treated source							
परिवारों की कुल संख्या	5,82,001	3,02,608	38,162	66,931	1,74,300	Total number of households	
परिसर के अन्दर	4,13,415	2,78,797	20,475	38,968	75,175	Within premises	
परिसर के निकट	1,28,942	20,093	13,155	22,907	72,787	Near premises	
दूर	39,644	3,718	4,532	5,056	26,338	Away	
नल का पानी अनुपचारित स्रोत से/Tap water from un-treated source							
परिवारों की कुल संख्या	2,52,513	88,722	16,193	37,110	1,10,488	Total number of households	
परिसर के अन्दर	1,15,658	75,379	4,787	13,294	22,198	Within premises	
परिसर के निकट	1,00,898	10,728	7,935	20,061	62,174	Near premises	
दूर	35,957	2,615	3,471	3,755	26,116	Away	
ढका हुआ कुआँ/Covered well							
परिवारों की कुल संख्या	1,25,675	16,414	7,840	21,641	79,780	Total number of households	
परिसर के अन्दर	49,767	13,187	3,434	10,894	22,252	Within premises	
परिसर के निकट	51,806	2,345	2,993	8,528	37,940	Near premises	
दूर	24,102	882	1,413	2,219	19,588	Away	

ज ज-11: पेय जल के स्रोत और उनकी स्थिति एवं बिजली तथा शौचालय की उपलब्धता के अनुसार वर्गीकृत परिवार
HH-11: HOUSEHOLDS CLASSIFIED BY SOURCE AND LOCATION OF DRINKING WATER AND AVAILABILITY OF ELECTRICITY AND LATRINE

पेय जल के मुख्य स्रोत और पेय जल की उपलब्धता	परिवारों की कुल संख्या/ Total number of households	बिजली/Electricity				अनुपलब्ध/Not available		शौचालय उपलब्ध/ Latrine available		शौचालय अनुपलब्ध/ Latrine not available		मुख्य स्रोत और बिजली की उपलब्धता के अनुसार वर्गीकृत परिवार
		उपलब्ध/Available		अनुपलब्ध/Not available		शौचालय उपलब्ध/ Latrine available		शौचालय अनुपलब्ध/ Latrine not available				
		शौचालय उपलब्ध/ Latrine available	शौचालय अनुपलब्ध/ Latrine not available	शौचालय उपलब्ध/ Latrine available	शौचालय अनुपलब्ध/ Latrine not available	शौचालय उपलब्ध/ Latrine available	शौचालय अनुपलब्ध/ Latrine not available	शौचालय उपलब्ध/ Latrine available	शौचालय अनुपलब्ध/ Latrine not available			
1	2	3	4	5	6	7	8	9	10	11		
राज्य - बिहार 10/STATE - BIHAR 10												
बिना ढका कुआँ/Uncovered well												
परिवारों की कुल संख्या	6,96,238	33,153	46,502	51,560	5,65,023	Total number of households						
परिसर के अन्दर	1,02,739	21,933	9,282	22,998	48,526	Within premises						
परिसर के निकट	3,41,580	8,604	23,720	19,639	2,89,617	Near premises						
दूर	2,51,919	2,616	13,500	8,923	2,26,880	Away						
हैंड पम्प/Hand pump												
परिवारों की कुल संख्या	1,64,01,987	13,94,437	8,88,754	20,66,486	1,20,52,310	Total number of households						
परिसर के अन्दर	84,48,182	12,55,542	5,20,906	16,06,578	50,65,156	Within premises						
परिसर के निकट	62,53,446	1,21,791	2,94,925	3,90,289	54,46,441	Near premises						
दूर	17,00,359	17,104	72,923	69,619	15,40,713	Away						
ट्यूबवेल/बोरहोल/Tube well/Borehole												
परिवारों की कुल संख्या	5,67,104	2,09,043	23,628	41,952	2,92,481	Total number of households						
परिसर के अन्दर	3,60,889	2,02,844	14,103	29,331	1,14,611	Within premises						
परिसर के निकट	1,62,887	5,309	7,825	10,493	1,39,260	Near premises						
दूर	43,328	890	1,700	2,128	38,610	Away						
अन्य सभी/All others												
परिवारों की कुल संख्या	3,15,111	13,930	19,049	23,249	2,58,883	Total number of households						
परिसर के अन्दर	0	0	0	0	0	Within premises						
परिसर के निकट	1,43,334	10,679	9,840	13,809	1,09,006	Near premises						
दूर	1,71,777	3,251	9,209	9,440	1,49,877	Away						

ज ज-11: पेय जल के स्रोत और उनकी स्थिति एवं बिजली तथा शौचालय की उपलब्धता के अनुसार वर्गीकृत परिवार
HH-11: HOUSEHOLDS CLASSIFIED BY SOURCE AND LOCATION OF DRINKING WATER AND AVAILABILITY OF ELECTRICITY AND LATRINE

पेय जल के मुख्य स्रोत और पेय जल की उपलब्धता	परिवारों की कुल संख्या/ Total number of households	बिजली/Electricity				Main source of drinking water and Availability of Drinking Water	
		उपलब्ध/Available		अनुपलब्ध/Not available		शौचालय उपलब्ध/ Latrine available	शौचालय अनुपलब्ध/ Latrine not available
		शौचालय उपलब्ध/ Latrine available	शौचालय अनुपलब्ध/ Latrine not available	शौचालय उपलब्ध/ Latrine available	शौचालय अनुपलब्ध/ Latrine not available		
1	2	3	4	5	6	7	
राज्य - बिहार 10/STATE - BIHAR 10							
ग्रामीण/Rural							
सभी स्रोत/All sources							
परिवारों की कुल संख्या	1,69,26,958	8,69,538	8,85,135	21,09,069	1,30,63,216	Total number of households	
परिसर के अन्दर	79,69,959	7,51,387	4,88,153	15,74,694	51,55,725	Within premises	
परिसर के निकट	68,31,595	1,02,951	3,10,428	4,46,762	59,71,454	Near premises	
दूर	21,25,404	15,200	86,554	87,613	19,36,037	Away	
नल का पानी उपचारित स्रोत से/Tap water from treated source							
परिवारों की कुल संख्या	2,78,185	41,846	23,615	52,940	1,59,784	Total number of households	
परिसर के अन्दर	1,48,228	33,744	13,683	30,306	70,495	Within premises	
परिसर के निकट	1,00,263	6,870	7,637	18,915	66,841	Near premises	
दूर	29,694	1,232	2,295	3,719	22,448	Away	
नल का पानी अनुपचारित स्रोत से/Tap water from un-treated source							
परिवारों की कुल संख्या	1,54,579	14,825	9,904	29,557	1,00,293	Total number of households	
परिसर के अन्दर	45,523	11,041	3,244	10,475	20,763	Within premises	
परिसर के निकट	81,546	3,099	4,806	16,561	57,080	Near premises	
दूर	27,510	685	1,854	2,521	22,450	Away	
ढका हुआ कुआँ/Covered well							
परिवारों की कुल संख्या	1,09,503	7,466	6,509	19,426	76,102	Total number of households	
परिसर के अन्दर	39,539	5,731	2,819	9,740	21,249	Within premises	
परिसर के निकट	48,044	1,350	2,545	7,791	36,358	Near premises	
दूर	21,920	385	1,145	1,895	18,495	Away	

ज ज-11: पेय जल के स्रोत और उनकी स्थिति एवं बिजली तथा शौचालय की उपलब्धता के अनुसार वर्गीकृत परिवार
HH-11: HOUSEHOLDS CLASSIFIED BY SOURCE AND LOCATION OF DRINKING WATER AND AVAILABILITY OF ELECTRICITY AND LATRINE

पेय जल के मुख्य स्रोत और पेय जल की उपलब्धता	परिवारों की कुल संख्या/ Total number of households	बिजली/Electricity				अनुपलब्ध/Not available		शौचालय अनुपलब्ध/ Latrine not available	शौचालय उपलब्ध/ Latrine available	मुख्य स्रोत और पेय जल की उपलब्धता
		उपलब्ध/Available		अनुपलब्ध/Not available						
		शौचालय उपलब्ध/ Latrine available	शौचालय अनुपलब्ध/ Latrine not available	शौचालय उपलब्ध/ Latrine available	शौचालय अनुपलब्ध/ Latrine not available					
1	2	3	4	5	6	7	8	9	10	
राज्य - बिहार 10/STATE - BIHAR 10										
ग्रामीण/Rural										
बिना ढका कुआँ/Uncovered well										
परिवारों की कुल संख्या	6,46,583	19,034	39,652	45,733	5,42,164					Total number of households
परिसर के अन्दर	85,734	11,954	7,591	20,345	45,844					Within premises
परिसर के निकट	3,23,493	5,714	20,785	17,761	2,79,233					Near premises
दूर	2,37,356	1,366	11,276	7,627	2,17,087					Away
हैंड पम्प/Hand pump										
परिवारों की कुल संख्या	1,51,05,818	7,55,917	7,72,737	19,06,842	1,16,70,322					Total number of households
परिसर के अन्दर	74,83,016	6,65,871	4,49,672	14,79,150	48,88,323					Within premises
परिसर के निकट	60,03,362	79,824	2,60,775	3,64,820	52,97,943					Near premises
दूर	16,19,440	10,222	62,290	62,872	14,84,056					Away
ट्यूबवेल/बोरहोल/Tube well/Borehole										
परिवारों की कुल संख्या	3,58,317	25,292	18,938	35,560	2,78,527					Total number of households
परिसर के अन्दर	1,67,919	23,046	11,144	24,678	1,09,051					Within premises
परिसर के निकट	1,50,916	1,991	6,492	9,233	1,33,200					Near premises
दूर	39,482	255	1,302	1,649	36,276					Away
अन्य सभी/All others										
परिवारों की कुल संख्या	2,73,973	5,158	13,780	19,011	2,36,024					Total number of households
परिसर के अन्दर	0	0	0	0	0					Within premises
परिसर के निकट	1,23,971	4,103	7,388	11,681	1,00,799					Near premises
दूर	1,50,002	1,055	6,392	7,330	1,35,225					Away

ज ज-11: पेय जल के स्रोत और उनकी स्थिति एवं बिजली तथा शौचालय की उपलब्धता के अनुसार वर्गीकृत परिवार
HH-11: HOUSEHOLDS CLASSIFIED BY SOURCE AND LOCATION OF DRINKING WATER AND AVAILABILITY OF ELECTRICITY AND LATRINE

पेय जल के मुख्य स्रोत और पेय जल की उपलब्धता	परिवारों की कुल संख्या/ Total number of households	बिजली/Electricity				Main source of drinking water and Availability of Drinking Water	
		उपलब्ध/Available		अनुपलब्ध/Not available		शौचालय उपलब्ध/ Latrine available	शौचालय अनुपलब्ध/ Latrine not available
		शौचालय उपलब्ध/ Latrine available	शौचालय अनुपलब्ध/ Latrine not available	शौचालय उपलब्ध/ Latrine available	शौचालय अनुपलब्ध/ Latrine not available		
1	2	3	4	5	6		
राज्य - बिहार 10/STATE - BIHAR 10							
सभी स्रोत/All sources							
परिवारों की कुल संख्या	20,13,671	11,88,769	1,54,993	1,99,860	4,70,049	Total number of households	
परिसर के अन्दर	15,20,691	10,96,295	84,834	1,47,369	1,92,193	Within premises	
परिसर के निकट	3,51,298	76,598	49,965	38,964	1,85,771	Near premises	
दूर	1,41,682	15,876	20,194	13,527	92,085	Away	
नल का पानी उपचारित स्रोत से/Tap water from treated source							
परिवारों की कुल संख्या	3,03,816	2,60,762	14,547	13,991	14,516	Total number of households	
परिसर के अन्दर	2,65,187	2,45,053	6,792	8,662	4,680	Within premises	
परिसर के निकट	28,679	13,223	5,518	3,992	5,946	Near premises	
दूर	9,950	2,486	2,237	1,337	3,890	Away	
नल का पानी अनुपचारित स्रोत से/Tap water from un-treated source							
परिवारों की कुल संख्या	97,934	73,897	6,289	7,553	10,195	Total number of households	
परिसर के अन्दर	70,135	64,338	1,543	2,819	1,435	Within premises	
परिसर के निकट	19,352	7,629	3,129	3,500	5,094	Near premises	
दूर	8,447	1,930	1,617	1,234	3,666	Away	
ढका हुआ कुआँ/Covered well							
परिवारों की कुल संख्या	16,172	8,948	1,331	2,215	3,678	Total number of households	
परिसर के अन्दर	10,228	7,456	615	1,154	1,003	Within premises	
परिसर के निकट	3,762	995	448	737	1,582	Near premises	
दूर	2,182	497	268	324	1,093	Away	

ज ज-11: पेय जल के स्रोत और उनकी स्थिति एवं बिजली तथा शौचालय की उपलब्धता के अनुसार वर्गीकृत परिवार
HH-11: HOUSEHOLDS CLASSIFIED BY SOURCE AND LOCATION OF DRINKING WATER AND AVAILABILITY OF ELECTRICITY AND LATRINE

पेय जल के मुख्य स्रोत और पेय जल की उपलब्धता	परिवारों की कुल संख्या/ Total number of households	बिजली/Electricity				अनुपलब्ध/Not available		शौचालय अनुपलब्ध/ Latrine not available	शौचालय उपलब्ध/ Latrine available	5	6	1
		उपलब्ध/Available		अनुपलब्ध/Not available								
		शौचालय उपलब्ध/ Latrine available	शौचालय अनुपलब्ध/ Latrine not available	शौचालय उपलब्ध/ Latrine available	शौचालय अनुपलब्ध/ Latrine not available							
2	3	4	5	6	1							
राज्य - बिहार 10/STATE - BIHAR 10												
नगरीय/Urban												
बिना ढका कुआँ/Uncovered well												
परिवारों की कुल संख्या	49,655	14,119	6,850	5,827	22,859	Total number of households						
परिसर के अन्दर	17,005	9,979	1,691	2,653	2,682	Within premises						
परिसर के निकट	18,087	2,890	2,935	1,878	10,384	Near premises						
दूर	14,563	1,250	2,224	1,296	9,793	Away						
हैंड पम्प/Hand pump												
परिवारों की कुल संख्या	12,96,169	6,38,520	1,16,017	1,59,644	3,81,988	Total number of households						
परिसर के अन्दर	9,65,166	5,89,671	71,234	1,27,428	1,76,833	Within premises						
परिसर के निकट	2,50,084	41,967	34,150	25,469	1,48,498	Near premises						
दूर	80,919	6,882	10,633	6,747	56,657	Away						
ट्यूबवेल/बोरहोल/Tube well/Borehole												
परिवारों की कुल संख्या	2,08,787	1,83,751	4,690	6,392	13,954	Total number of households						
परिसर के अन्दर	1,92,970	1,79,798	2,959	4,653	5,560	Within premises						
परिसर के निकट	11,971	3,318	1,333	1,260	6,060	Near premises						
दूर	3,846	635	398	479	2,334	Away						
अन्य सभी/All others												
परिवारों की कुल संख्या	41,138	8,772	5,269	4,238	22,859	Total number of households						
परिसर के अन्दर	0	0	0	0	0	Within premises						
परिसर के निकट	19,363	6,576	2,452	2,128	8,207	Near premises						
दूर	21,775	2,196	2,817	2,110	14,652	Away						

ज ज-11: पेय जल के स्रोत और उनकी स्थिति एवं बिजली तथा शौचालय की उपलब्धता के अनुसार वर्गीकृत परिवार
HH-11: HOUSEHOLDS CLASSIFIED BY SOURCE AND LOCATION OF DRINKING WATER AND AVAILABILITY OF ELECTRICITY AND LATRINE

पेय जल के मुख्य स्रोत और पेय जल की उपलब्धता	परिवारों की कुल संख्या/ Total number of households	बिजली/Electricity				Main source of drinking water and Availability of Drinking Water	
		उपलब्ध/Available		अनुपलब्ध/Not available		शौचालय उपलब्ध/ Latrine available	शौचालय अनुपलब्ध/ Latrine not available
		शौचालय उपलब्ध/ Latrine available	शौचालय अनुपलब्ध/ Latrine not available	शौचालय उपलब्ध/ Latrine available	शौचालय अनुपलब्ध/ Latrine not available		
1	2	3	4	5	6	1	
राज्य - सिक्किम 11/STATE - SIKKIM 11							
सभी स्रोत/All sources							
परिवारों की कुल संख्या	1,28,131	1,07,064	11,514	4,670	4,883	Total number of households	
परिसर के अन्दर	67,403	61,536	3,301	1,505	1,061	Within premises	
परिसर के निकट	38,007	29,085	4,741	2,063	2,118	Near premises	
दूर	22,721	16,443	3,472	1,102	1,704	Away	
नल का पानी उपचारित स्रोत से/Tap water from treated source							
परिवारों की कुल संख्या	37,410	35,258	1,544	388	220	Total number of households	
परिसर के अन्दर	29,428	28,453	733	170	72	Within premises	
परिसर के निकट	5,163	4,374	554	157	78	Near premises	
दूर	2,819	2,431	257	61	70	Away	
नल का पानी अनुपचारित स्रोत से/Tap water from un-treated source							
परिवारों की कुल संख्या	71,858	59,707	6,680	2,857	2,614	Total number of households	
परिसर के अन्दर	37,472	32,656	2,554	1,284	978	Within premises	
परिसर के निकट	21,824	17,258	2,520	1,026	1,020	Near premises	
दूर	12,562	9,793	1,606	547	616	Away	
ढका हुआ कुआँ/Covered well							
परिवारों की कुल संख्या	571	436	34	76	25	Total number of households	
परिसर के अन्दर	419	355	13	45	6	Within premises	
परिसर के निकट	70	34	15	12	9	Near premises	
दूर	82	47	6	19	10	Away	

ज ज-11: पेय जल के स्रोत और उनकी स्थिति एवं बिजली तथा शौचालय की उपलब्धता के अनुसार वर्गीकृत परिवार
HH-11: HOUSEHOLDS CLASSIFIED BY SOURCE AND LOCATION OF DRINKING WATER AND AVAILABILITY OF ELECTRICITY AND LATRINE

पेय जल के मुख्य स्रोत और पेय जल की उपलब्धता	परिवारों की कुल संख्या/ Total number of households	बिजली/Electricity				अनुपलब्ध/Not available		शौचालय उपलब्ध/ Latrine available		शौचालय अनुपलब्ध/ Latrine not available		मुख्य स्रोत और बिजली की उपलब्धता के अनुसार वर्गीकृत परिवार
		उपलब्ध/Available		अनुपलब्ध/Not available		शौचालय उपलब्ध/ Latrine available		शौचालय अनुपलब्ध/ Latrine not available				
		1	2	3	4	5	6	7	8			
राज्य - सिक्किम 11/STATE - SIKKIM 11												
बिना ढका कुआँ/Uncovered well												
परिवारों की कुल संख्या	214	124	49	19	22	Total number of households						
परिसर के अन्दर	31	21	1	4	5	Within premises						
परिसर के निकट	51	32	8	8	3	Near premises						
दूर	132	71	40	7	14	Away						
हैंड पम्प/Hand pump												
परिवारों की कुल संख्या	21	15	6	0	0	Total number of households						
परिसर के अन्दर	14	14	0	0	0	Within premises						
परिसर के निकट	6	1	5	0	0	Near premises						
दूर	1	0	1	0	0	Away						
ट्यूबवेल/बोरहोल/Tube well/Borehole												
परिवारों की कुल संख्या	53	44	4	4	1	Total number of households						
परिसर के अन्दर	39	37	0	2	0	Within premises						
परिसर के निकट	7	5	1	1	0	Near premises						
दूर	7	2	3	1	1	Away						
अन्य सभी/All others												
परिवारों की कुल संख्या	18,004	11,480	3,197	1,326	2,001	Total number of households						
परिसर के अन्दर	0	0	0	0	0	Within premises						
परिसर के निकट	10,886	7,381	1,638	859	1,008	Near premises						
दूर	7,118	4,099	1,559	467	993	Away						

ज ज-11: पेय जल के स्रोत और उनकी स्थिति एवं बिजली तथा शौचालय की उपलब्धता के अनुसार वर्गीकृत परिवार
HH-11: HOUSEHOLDS CLASSIFIED BY SOURCE AND LOCATION OF DRINKING WATER AND AVAILABILITY OF ELECTRICITY AND LATRINE

पेय जल के मुख्य स्रोत और पेय जल की उपलब्धता	परिवारों की कुल संख्या/ Total number of households	बिजली/Electricity				मुख्य स्रोत और पेय जल की उपलब्धता
		उपलब्ध/Available		अनुपलब्ध/Not available		
		शौचालय उपलब्ध/ Latrine available	शौचालय अनुपलब्ध/ Latrine not available	शौचालय उपलब्ध/ Latrine available	शौचालय अनुपलब्ध/ Latrine not available	
1	2	3	4	5	6	
राज्य - सिक्किम 11/STATE - SIKKIM 11						
ग्रामीण/Rural						
सभी स्रोत/All sources						
परिवारों की कुल संख्या	92,370	73,304	9,973	4,390	4,703	Total number of households
परिसर के अन्दर	38,862	33,643	2,796	1,389	1,034	Within premises
परिसर के निकट	32,411	24,461	3,994	1,928	2,028	Near premises
दूर	21,097	15,200	3,183	1,073	1,641	Away
नल का पानी उपचारित स्रोत से/Tap water from treated source						
परिवारों की कुल संख्या	12,367	10,993	894	283	197	Total number of households
परिसर के अन्दर	7,089	6,502	424	98	65	Within premises
परिसर के निकट	3,373	2,866	310	128	69	Near premises
दूर	1,905	1,625	160	57	63	Away
नल का पानी अनुपचारित स्रोत से/Tap water from un-treated source						
परिवारों की कुल संख्या	63,974	52,528	6,170	2,740	2,536	Total number of households
परिसर के अन्दर	31,605	27,040	2,361	1,245	959	Within premises
परिसर के निकट	20,079	15,867	2,281	952	979	Near premises
दूर	12,290	9,621	1,528	543	598	Away
ढका हुआ कुआँ/Covered well						
परिवारों की कुल संख्या	239	130	23	71	15	Total number of households
परिसर के अन्दर	123	68	10	40	5	Within premises
परिसर के निकट	48	26	7	12	3	Near premises
दूर	68	36	6	19	7	Away

ज ज-11: पेय जल के स्रोत और उनकी स्थिति एवं बिजली तथा शौचालय की उपलब्धता के अनुसार वर्गीकृत परिवार
HH-11: HOUSEHOLDS CLASSIFIED BY SOURCE AND LOCATION OF DRINKING WATER AND AVAILABILITY OF ELECTRICITY AND LATRINE

पेय जल के मुख्य स्रोत और पेय जल की उपलब्धता	परिवारों की कुल संख्या/ Total number of households	बिजली/Electricity				मुख्य स्रोत और पेय जल की उपलब्धता		मुख्य स्रोत और उपलब्धता Main source of drinking water and Availability of Drinking Water
		उपलब्ध/Available		अनुपलब्ध/Not available		शौचालय उपलब्ध/ Latrine available	शौचालय अनुपलब्ध/ Latrine not available	
		शौचालय उपलब्ध/ Latrine available	शौचालय अनुपलब्ध/ Latrine not available	शौचालय उपलब्ध/ Latrine available	शौचालय अनुपलब्ध/ Latrine not available			
1	2	3	4	5	6	7	8	
राज्य - सिक्किम 11/STATE - SIKKIM 11								
ग्रामीण/Rural								
बिना ढका कुआँ/Uncovered well								
परिवारों की कुल संख्या	203	114	48	19	22		Total number of households	
परिसर के अन्दर	25	15	1	4	5		Within premises	
परिसर के निकट	50	31	8	8	3		Near premises	
दूर	128	68	39	7	14		Away	
हैंड पम्प/Hand pump								
परिवारों की कुल संख्या	15	15	0	0	0		Total number of households	
परिसर के अन्दर	14	14	0	0	0		Within premises	
परिसर के निकट	1	1	0	0	0		Near premises	
दूर	0	0	0	0	0		Away	
ट्यूबवेल/बोरहोल/Tube well/Borehole								
परिवारों की कुल संख्या	19	11	3	4	1		Total number of households	
परिसर के अन्दर	6	4	0	2	0		Within premises	
परिसर के निकट	7	5	1	1	0		Near premises	
दूर	6	2	2	1	1		Away	
अन्य सभी/All others								
परिवारों की कुल संख्या	15,553	9,513	2,835	1,273	1,932		Total number of households	
परिसर के अन्दर	0	0	0	0	0		Within premises	
परिसर के निकट	8,853	5,665	1,387	827	974		Near premises	
दूर	6,700	3,848	1,448	446	958		Away	

ज ज-11: पेय जल के स्रोत और उनकी स्थिति एवं बिजली तथा शौचालय की उपलब्धता के अनुसार वर्गीकृत परिवार
HH-11: HOUSEHOLDS CLASSIFIED BY SOURCE AND LOCATION OF DRINKING WATER AND AVAILABILITY OF ELECTRICITY AND LATRINE

पेय जल के मुख्य स्रोत और पेय जल की उपलब्धता	परिवारों की कुल संख्या/ Total number of households	बिजली/Electricity				Main source of drinking water and Availability of Drinking Water	
		उपलब्ध/Available		अनुपलब्ध/Not available		शौचालय उपलब्ध/ Latrine available	शौचालय अनुपलब्ध/ Latrine not available
		शौचालय उपलब्ध/ Latrine available	शौचालय अनुपलब्ध/ Latrine not available	शौचालय उपलब्ध/ Latrine available	शौचालय अनुपलब्ध/ Latrine not available		
1	2	3	4	5	6	7	
राज्य - सिक्किम 11/STATE - SIKKIM 11							
नगरीय/Urban							
सभी स्रोत/All sources							
परिवारों की कुल संख्या	35,761	33,760	1,541	280	180	Total number of households	
परिसर के अन्दर	28,541	27,893	505	116	27	Within premises	
परिसर के निकट	5,596	4,624	747	135	90	Near premises	
दूर	1,624	1,243	289	29	63	Away	
नल का पानी उपचारित स्रोत से/Tap water from treated source							
परिवारों की कुल संख्या	25,043	24,265	650	105	23	Total number of households	
परिसर के अन्दर	22,339	21,951	309	72	7	Within premises	
परिसर के निकट	1,790	1,508	244	29	9	Near premises	
दूर	914	806	97	4	7	Away	
नल का पानी अनुपचारित स्रोत से/Tap water from un-treated source							
परिवारों की कुल संख्या	7,884	7,179	510	117	78	Total number of households	
परिसर के अन्दर	5,867	5,616	193	39	19	Within premises	
परिसर के निकट	1,745	1,391	239	74	41	Near premises	
दूर	272	172	78	4	18	Away	
ढका हुआ कुआँ/Covered well							
परिवारों की कुल संख्या	332	306	11	5	10	Total number of households	
परिसर के अन्दर	296	287	3	5	1	Within premises	
परिसर के निकट	22	8	8	0	6	Near premises	
दूर	14	11	0	0	3	Away	

ज ज-11: पेय जल के स्रोत और उनकी स्थिति एवं बिजली तथा शौचालय की उपलब्धता के अनुसार वर्गीकृत परिवार
HH-11: HOUSEHOLDS CLASSIFIED BY SOURCE AND LOCATION OF DRINKING WATER AND AVAILABILITY OF ELECTRICITY AND LATRINE

पेय जल के मुख्य स्रोत और पेय जल की उपलब्धता	परिवारों की कुल संख्या/ Total number of households	बिजली/Electricity				Main source of drinking water and Availability of Drinking Water	
		उपलब्ध/Available		अनुपलब्ध/Not available		शौचालय उपलब्ध/ Latrine available	शौचालय अनुपलब्ध/ Latrine not available
		शौचालय उपलब्ध/ Latrine available	शौचालय अनुपलब्ध/ Latrine not available	शौचालय उपलब्ध/ Latrine available	शौचालय अनुपलब्ध/ Latrine not available		
1	2	3	4	5	6		
राज्य - सिक्किम 11/STATE - SIKKIM 11							
नगरीय/Urban							
बिना ढका कुआँ/Uncovered well							
परिवारों की कुल संख्या	11	10	1	0	0	0	Total number of households
परिसर के अन्दर	6	6	0	0	0	0	Within premises
परिसर के निकट	1	1	0	0	0	0	Near premises
दूर	4	3	1	0	0	0	Away
हैंड पम्प/Hand pump							
परिवारों की कुल संख्या	6	0	6	0	0	0	Total number of households
परिसर के अन्दर	0	0	0	0	0	0	Within premises
परिसर के निकट	5	0	5	0	0	0	Near premises
दूर	1	0	1	0	0	0	Away
ट्यूबवेल/बोरहोल/Tube well/Borehole							
परिवारों की कुल संख्या	34	33	1	0	0	0	Total number of households
परिसर के अन्दर	33	33	0	0	0	0	Within premises
परिसर के निकट	0	0	0	0	0	0	Near premises
दूर	1	0	1	0	0	0	Away
अन्य सभी/All others							
परिवारों की कुल संख्या	2,451	1,967	362	53	69	0	Total number of households
परिसर के अन्दर	0	0	0	0	0	0	Within premises
परिसर के निकट	2,033	1,716	251	32	34	34	Near premises
दूर	418	251	111	21	35	35	Away

ज ज-11: पेय जल के स्रोत और उनकी स्थिति एवं बिजली तथा शौचालय की उपलब्धता के अनुसार वर्गीकृत परिवार
HH-11: HOUSEHOLDS CLASSIFIED BY SOURCE AND LOCATION OF DRINKING WATER AND AVAILABILITY OF ELECTRICITY AND LATRINE

पेय जल के मुख्य स्रोत और पेय जल की उपलब्धता	परिवारों की कुल संख्या/ Total number of households	बिजली/Electricity				Main source of drinking water and Availability of Drinking Water	
		उपलब्ध/Available		अनुपलब्ध/Not available		शौचालय उपलब्ध/ Latrine available	शौचालय अनुपलब्ध/ Latrine not available
		शौचालय उपलब्ध/ Latrine available	शौचालय अनुपलब्ध/ Latrine not available	शौचालय उपलब्ध/ Latrine available	शौचालय अनुपलब्ध/ Latrine not available		
1	2	3	4	5	6	1	
राज्य - अरुणाचल प्रदेश 12/STATE - ARUNACHAL PRADESH 12							
सभी स्रोत/All sources							
परिवारों की कुल संख्या	2,61,614	1,30,718	41,103	31,398	58,395	Total number of households	
परिसर के अन्दर	1,07,429	81,646	9,734	8,999	7,050	Within premises	
परिसर के निकट	97,755	36,398	21,578	13,552	26,227	Near premises	
दूर	56,430	12,674	9,791	8,847	25,118	Away	
नल का पानी उपचारित स्रोत से/Tap water from treated source							
परिवारों की कुल संख्या	69,126	47,690	10,312	4,447	6,677	Total number of households	
परिसर के अन्दर	41,146	35,460	3,137	1,476	1,073	Within premises	
परिसर के निकट	21,710	9,934	5,670	2,069	4,037	Near premises	
दूर	6,270	2,296	1,505	902	1,567	Away	
नल का पानी अनुपचारित स्रोत से/Tap water from un-treated source							
परिवारों की कुल संख्या	1,02,347	56,966	19,218	9,105	17,058	Total number of households	
परिसर के अन्दर	42,274	33,660	4,329	2,359	1,926	Within premises	
परिसर के निकट	44,882	18,931	11,374	4,833	9,744	Near premises	
दूर	15,191	4,375	3,515	1,913	5,388	Away	
ढका हुआ कुआँ/Covered well							
परिवारों की कुल संख्या	3,550	2,183	496	445	426	Total number of households	
परिसर के अन्दर	1,477	1,187	116	141	33	Within premises	
परिसर के निकट	1,239	674	281	143	141	Near premises	
दूर	834	322	99	161	252	Away	

ज ज-11: पेय जल के स्रोत और उनकी स्थिति एवं बिजली तथा शौचालय की उपलब्धता के अनुसार वर्गीकृत परिवार
HH-11: HOUSEHOLDS CLASSIFIED BY SOURCE AND LOCATION OF DRINKING WATER AND AVAILABILITY OF ELECTRICITY AND LATRINE

पेय जल के मुख्य स्रोत और पेय जल की उपलब्धता	परिवारों की कुल संख्या/ Total number of households	बिजली/Electricity				अनुपलब्ध/Not available		मुख्य स्रोत/Location of drinking water
		उपलब्ध/Available		शौचालय उपलब्ध/ Latrine available		शौचालय अनुपलब्ध/ Latrine not available	शौचालय अनुपलब्ध/ Latrine not available	
		शौचालय उपलब्ध/ Latrine available	शौचालय अनुपलब्ध/ Latrine not available	शौचालय उपलब्ध/ Latrine available	शौचालय अनुपलब्ध/ Latrine not available			
1	2	3	4	5	6	7	8	
बिना ढका कुआँ/Uncovered well								
परिवारों की कुल संख्या	11,335	4,377	1,687	2,168	3,103		Total number of households	
परिसर के अन्दर	3,566	1,807	653	593	513		Within premises	
परिसर के निकट	4,806	1,782	455	938	1,631		Near premises	
दूर	2,963	788	579	637	959		Away	
हैंड पम्प/Hand pump								
परिवारों की कुल संख्या	27,866	10,227	2,769	6,562	8,308		Total number of households	
परिसर के अन्दर	15,936	7,907	1,254	3,680	3,095		Within premises	
परिसर के निकट	8,649	1,847	1,109	2,171	3,522		Near premises	
दूर	3,281	473	406	711	1,691		Away	
ट्यूबवेल/बोरहोल/Tube well/Borehole								
परिवारों की कुल संख्या	6,299	2,435	540	1,965	1,359		Total number of households	
परिसर के अन्दर	3,030	1,625	245	750	410		Within premises	
परिसर के निकट	2,061	497	142	836	586		Near premises	
दूर	1,208	313	153	379	363		Away	
अन्य सभी/All others								
परिवारों की कुल संख्या	41,091	6,840	6,081	6,706	21,464		Total number of households	
परिसर के अन्दर	0	0	0	0	0		Within premises	
परिसर के निकट	14,408	2,733	2,547	2,562	6,566		Near premises	
दूर	26,683	4,107	3,534	4,144	14,898		Away	

ज ज-11: पेय जल के स्रोत और उनकी स्थिति एवं बिजली तथा शौचालय की उपलब्धता के अनुसार वर्गीकृत परिवार
HH-11: HOUSEHOLDS CLASSIFIED BY SOURCE AND LOCATION OF DRINKING WATER AND AVAILABILITY OF ELECTRICITY AND LATRINE

पेय जल के मुख्य स्रोत और पेय जल की उपलब्धता	परिवारों की कुल संख्या/ Total number of households	बिजली/Electricity				मुख्य स्रोत के पेय जल की उपलब्धता
		उपलब्ध/Available		अनुपलब्ध/Not available		
		शौचालय उपलब्ध/ Latrine available	शौचालय अनुपलब्ध/ Latrine not available	शौचालय उपलब्ध/ Latrine available	शौचालय अनुपलब्ध/ Latrine not available	
1	2	3	4	5	6	1
राज्य - अरुणाचल प्रदेश 12/STATE - ARUNACHAL PRADESH 12						
ग्रामीण/Rural						
सभी स्रोत/All sources						
परिवारों की कुल संख्या	1,95,723	73,249	35,301	29,890	57,283	Total number of households
परिसर के अन्दर	61,534	38,137	8,282	8,311	6,804	Within premises
परिसर के निकट	82,558	25,220	18,555	12,965	25,818	Near premises
दूर	51,631	9,892	8,464	8,614	24,661	Away
नल का पानी उपचारित स्रोत से/Tap water from treated source						
परिवारों की कुल संख्या	38,489	19,701	8,070	4,150	6,568	Total number of households
परिसर के अन्दर	16,862	12,167	2,351	1,302	1,042	Within premises
परिसर के निकट	16,489	6,002	4,534	1,963	3,990	Near premises
दूर	5,138	1,532	1,185	885	1,536	Away
नल का पानी अनुपचारित स्रोत से/Tap water from un-treated source						
परिवारों की कुल संख्या	77,535	35,082	17,063	8,622	16,768	Total number of households
परिसर के अन्दर	25,318	17,397	3,868	2,170	1,863	Within premises
परिसर के निकट	38,462	14,160	10,087	4,627	9,588	Near premises
दूर	13,755	3,525	3,108	1,825	5,297	Away
ढका हुआ कुआँ/Covered well						
परिवारों की कुल संख्या	2,237	1,061	349	409	418	Total number of households
परिसर के अन्दर	733	494	86	122	31	Within premises
परिसर के निकट	780	326	190	126	138	Near premises
दूर	724	241	73	161	249	Away

ज ज-11: पेय जल के स्रोत और उनकी स्थिति एवं बिजली तथा शौचालय की उपलब्धता के अनुसार वर्गीकृत परिवार
HH-11: HOUSEHOLDS CLASSIFIED BY SOURCE AND LOCATION OF DRINKING WATER AND AVAILABILITY OF ELECTRICITY AND LATRINE

पेय जल के मुख्य स्रोत और पेय जल की उपलब्धता	परिवारों की कुल संख्या/ Total number of households	बिजली/Electricity				Main source of drinking water and Availability of Drinking Water	
		उपलब्ध/Available		अनुपलब्ध/Not available		शौचालय उपलब्ध/ Latrine available	शौचालय अनुपलब्ध/ Latrine not available
		शौचालय उपलब्ध/ Latrine available	शौचालय अनुपलब्ध/ Latrine not available	शौचालय उपलब्ध/ Latrine available	शौचालय अनुपलब्ध/ Latrine not available		
1	2	3	4	5	6		
राज्य - अरुणाचल प्रदेश 12/STATE - ARUNACHAL PRADESH 12							
ग्रामीण/Rural							
बिना ढका कुआँ/Uncovered well							
परिवारों की कुल संख्या	9,319	2,773	1,476	2,037	3,033	Total number of households	
परिसर के अन्दर	2,691	1,054	594	540	503	Within premises	
परिसर के निकट	3,947	1,105	368	874	1,600	Near premises	
दूर	2,681	614	514	623	930	Away	
हैंड पम्प/Hand pump							
परिवारों की कुल संख्या	24,134	7,330	2,587	6,198	8,019	Total number of households	
परिसर के अन्दर	13,474	5,886	1,161	3,481	2,946	Within premises	
परिसर के निकट	7,781	1,205	1,058	2,058	3,460	Near premises	
दूर	2,879	239	368	659	1,613	Away	
ट्यूबवेल/बोरहोल/Tube well/Borehole							
परिवारों की कुल संख्या	5,313	1,714	445	1,875	1,279	Total number of households	
परिसर के अन्दर	2,456	1,139	222	696	399	Within premises	
परिसर के निकट	1,774	352	84	807	531	Near premises	
दूर	1,083	223	139	372	349	Away	
अन्य सभी/All others							
परिवारों की कुल संख्या	38,696	5,588	5,311	6,599	21,198	Total number of households	
परिसर के अन्दर	0	0	0	0	0	Within premises	
परिसर के निकट	13,325	2,070	2,234	2,510	6,511	Near premises	
दूर	25,371	3,518	3,077	4,089	14,687	Away	

ज ज-11: पेय जल के स्रोत और उनकी स्थिति एवं बिजली तथा शौचालय की उपलब्धता के अनुसार वर्गीकृत परिवार
HH-11: HOUSEHOLDS CLASSIFIED BY SOURCE AND LOCATION OF DRINKING WATER AND AVAILABILITY OF ELECTRICITY AND LATRINE

पेय जल के मुख्य स्रोत और पेय जल की उपलब्धता	परिवारों की कुल संख्या/ Total number of households	बिजली/Electricity				Main source of drinking water and Availability of Drinking Water	
		उपलब्ध/Available		अनुपलब्ध/Not available		शौचालय उपलब्ध/ Latrine available	शौचालय अनुपलब्ध/ Latrine not available
		शौचालय उपलब्ध/ Latrine available	शौचालय अनुपलब्ध/ Latrine not available	शौचालय उपलब्ध/ Latrine available	शौचालय अनुपलब्ध/ Latrine not available		
1	2	3	4	5	6	7	
राज्य - अरुणाचल प्रदेश 12/STATE - ARUNACHAL PRADESH 12							
सभी स्रोत/All sources							
परिवारों की कुल संख्या	65,891	57,469	5,802	1,508	1,112	Total number of households	
परिसर के अन्दर	45,895	43,509	1,452	688	246	Within premises	
परिसर के निकट	15,197	11,178	3,023	587	409	Near premises	
दूर	4,799	2,782	1,327	233	457	Away	
नल का पानी उपचारित स्रोत से/Tap water from treated source							
परिवारों की कुल संख्या	30,637	27,989	2,242	297	109	Total number of households	
परिसर के अन्दर	24,284	23,293	786	174	31	Within premises	
परिसर के निकट	5,221	3,932	1,136	106	47	Near premises	
दूर	1,132	764	320	17	31	Away	
नल का पानी अनुपचारित स्रोत से/Tap water from un-treated source							
परिवारों की कुल संख्या	24,812	21,884	2,155	483	290	Total number of households	
परिसर के अन्दर	16,956	16,263	461	189	43	Within premises	
परिसर के निकट	6,420	4,771	1,287	206	156	Near premises	
दूर	1,436	850	407	88	91	Away	
ढका हुआ कुआँ/Covered well							
परिवारों की कुल संख्या	1,313	1,122	147	36	8	Total number of households	
परिसर के अन्दर	744	693	30	19	2	Within premises	
परिसर के निकट	459	348	91	17	3	Near premises	
दूर	110	81	26	0	3	Away	

ज ज-11: पेय जल के स्रोत और उनकी स्थिति एवं बिजली तथा शौचालय की उपलब्धता के अनुसार वर्गीकृत परिवार
HH-11: HOUSEHOLDS CLASSIFIED BY SOURCE AND LOCATION OF DRINKING WATER AND AVAILABILITY OF ELECTRICITY AND LATRINE

पेय जल के मुख्य स्रोत और पेय जल की उपलब्धता	परिवारों की कुल संख्या/ Total number of households	बिजली/Electricity				शौचालय/Not available		शौचालय अनुपलब्ध/ Latrine not available		मुख्य स्रोत और पेय जल की उपलब्धता
		उपलब्ध/Available		अनुपलब्ध/Not available		शौचालय उपलब्ध/ Latrine available		शौचालय अनुपलब्ध/ Latrine not available		
		शौचालय उपलब्ध/ Latrine available	शौचालय अनुपलब्ध/ Latrine not available	शौचालय उपलब्ध/ Latrine available	शौचालय अनुपलब्ध/ Latrine not available	शौचालय उपलब्ध/ Latrine available	शौचालय अनुपलब्ध/ Latrine not available	शौचालय उपलब्ध/ Latrine available	शौचालय अनुपलब्ध/ Latrine not available	
1	2	3	4	5	6	7	8	9	10	
बिना ढका कुआँ/Uncovered well										
परिवारों की कुल संख्या	2,016	1,604	211	131	70	Total number of households		70	Total number of households	
परिसर के अन्दर	875	753	59	53	10	Within premises		10	Within premises	
परिसर के निकट	859	677	87	64	31	Near premises		31	Near premises	
दूर	282	174	65	14	29	Away		29	Away	
हैंड पम्प/Hand pump										
परिवारों की कुल संख्या	3,732	2,897	182	364	289	Total number of households		289	Total number of households	
परिसर के अन्दर	2,462	2,021	93	199	149	Within premises		149	Within premises	
परिसर के निकट	868	642	51	113	62	Near premises		62	Near premises	
दूर	402	234	38	52	78	Away		78	Away	
ट्यूबवेल/बोरहोल/Tube well/Borehole										
परिवारों की कुल संख्या	986	721	95	90	80	Total number of households		80	Total number of households	
परिसर के अन्दर	574	486	23	54	11	Within premises		11	Within premises	
परिसर के निकट	287	145	58	29	55	Near premises		55	Near premises	
दूर	125	90	14	7	14	Away		14	Away	
अन्य सभी/All others										
परिवारों की कुल संख्या	2,395	1,252	770	107	266	Total number of households		266	Total number of households	
परिसर के अन्दर	0	0	0	0	0	Within premises		0	Within premises	
परिसर के निकट	1,083	663	313	52	55	Near premises		55	Near premises	
दूर	1,312	589	457	55	211	Away		211	Away	

ज ज-11: पेय जल के स्रोत और उनकी स्थिति एवं बिजली तथा शौचालय की उपलब्धता के अनुसार वर्गीकृत परिवार
HH-11: HOUSEHOLDS CLASSIFIED BY SOURCE AND LOCATION OF DRINKING WATER AND AVAILABILITY OF ELECTRICITY AND LATRINE

पेय जल के मुख्य स्रोत और पेय जल की उपलब्धता	परिवारों की कुल संख्या/ Total number of households	बिजली/Electricity				Main source of drinking water and Availability of Drinking Water	
		उपलब्ध/Available		अनुपलब्ध/Not available		शौचालय उपलब्ध/ Latrine available	शौचालय अनुपलब्ध/ Latrine not available
		शौचालय उपलब्ध/ Latrine available	शौचालय अनुपलब्ध/ Latrine not available	शौचालय उपलब्ध/ Latrine available	शौचालय अनुपलब्ध/ Latrine not available		
1	2	3	4	5	6		
राज्य - नागालैंड 13/STATE - NAGALAND 13							
सभी स्रोत/All sources							
परिवारों की कुल संख्या	3,99,965	2,67,522	58,883	38,546	35,014	Total number of households	
परिसर के अन्दर	1,17,149	1,03,602	4,571	6,143	2,833	Within premises	
परिसर के निकट	1,69,448	1,04,753	31,172	17,089	16,434	Near premises	
दूर	1,13,368	59,167	23,140	15,314	15,747	Away	
नल का पानी उपचारित स्रोत से/Tap water from treated source							
परिवारों की कुल संख्या	24,311	17,532	3,759	1,358	1,662	Total number of households	
परिसर के अन्दर	10,475	9,232	582	380	281	Within premises	
परिसर के निकट	10,685	6,689	2,518	617	861	Near premises	
दूर	3,151	1,611	659	361	520	Away	
नल का पानी अनुपचारित स्रोत से/Tap water from un-treated source							
परिवारों की कुल संख्या	1,64,282	1,05,141	28,871	12,838	17,432	Total number of households	
परिसर के अन्दर	49,460	40,876	2,877	3,665	2,042	Within premises	
परिसर के निकट	90,041	50,423	20,715	7,306	11,597	Near premises	
दूर	24,781	13,842	5,279	1,867	3,793	Away	
ढका हुआ कुआँ/Covered well							
परिवारों की कुल संख्या	26,202	22,260	1,737	1,329	876	Total number of households	
परिसर के अन्दर	13,423	12,751	295	281	96	Within premises	
परिसर के निकट	8,310	6,410	814	686	400	Near premises	
दूर	4,469	3,099	628	362	380	Away	

ज ज-11: पेय जल के स्रोत और उनकी स्थिति एवं बिजली तथा शौचालय की उपलब्धता के अनुसार वर्गीकृत परिवार
HH-11: HOUSEHOLDS CLASSIFIED BY SOURCE AND LOCATION OF DRINKING WATER AND AVAILABILITY OF ELECTRICITY AND LATRINE

पेय जल के मुख्य स्रोत और पेय जल की उपलब्धता	परिवारों की कुल संख्या/ Total number of households	बिजली/Electricity				Main source of drinking water and Availability of Drinking Water	
		उपलब्ध/Available		अनुपलब्ध/Not available		शौचालय उपलब्ध/ Latrine available	शौचालय अनुपलब्ध/ Latrine not available
		शौचालय उपलब्ध/ Latrine available	शौचालय अनुपलब्ध/ Latrine not available	शौचालय उपलब्ध/ Latrine available	शौचालय अनुपलब्ध/ Latrine not available		
1	2	3	4	5	6		
राज्य - नागालैंड 13/STATE - NAGALAND 13							
योग/Total							
बिना ढका कुआँ/Uncovered well							
परिवारों की कुल संख्या	76,398	49,604	10,110	10,463	6,221	Total number of households	
परिसर के अन्दर	23,345	20,956	523	1,507	359	Within premises	
परिसर के निकट	22,677	15,283	2,304	3,835	1,255	Near premises	
दूर	30,376	13,365	7,283	5,121	4,607	Away	
हैंड पम्प/Hand pump							
परिवारों की कुल संख्या	8,684	7,304	620	560	200	Total number of households	
परिसर के अन्दर	5,664	5,229	176	223	36	Within premises	
परिसर के निकट	2,350	1,744	317	212	77	Near premises	
दूर	670	331	127	125	87	Away	
ट्यूबवेल/बोरहोल/Tube well/Borehole							
परिवारों की कुल संख्या	17,919	17,113	447	237	122	Total number of households	
परिसर के अन्दर	14,782	14,558	118	87	19	Within premises	
परिसर के निकट	2,340	1,964	215	108	53	Near premises	
दूर	797	591	114	42	50	Away	
अन्य सभी/All others							
परिवारों की कुल संख्या	82,169	48,568	13,339	11,761	8,501	Total number of households	
परिसर के अन्दर	0	0	0	0	0	Within premises	
परिसर के निकट	33,045	22,240	4,289	4,325	2,191	Near premises	
दूर	49,124	26,328	9,050	7,436	6,310	Away	

ज ज-11: पेय जल के स्रोत और उनकी स्थिति एवं बिजली तथा शौचालय की उपलब्धता के अनुसार वर्गीकृत परिवार
HH-11: HOUSEHOLDS CLASSIFIED BY SOURCE AND LOCATION OF DRINKING WATER AND AVAILABILITY OF ELECTRICITY AND LATRINE

पेय जल के मुख्य स्रोत और पेय जल की उपलब्धता	परिवारों की कुल संख्या/ Total number of households	बिजली/Electricity				Main source of drinking water and Availability of Drinking Water	
		उपलब्ध/Available		अनुपलब्ध/Not available		शौचालय उपलब्ध/ Latrine available	शौचालय अनुपलब्ध/ Latrine not available
		शौचालय उपलब्ध/ Latrine available	शौचालय अनुपलब्ध/ Latrine not available	शौचालय उपलब्ध/ Latrine available	शौचालय अनुपलब्ध/ Latrine not available		
1	2	3	4	5	6	1	
राज्य - नागालैंड 13/STATE - NAGALAND 13							
ग्रामीण/Rural							
सभी स्रोत/All sources							
परिवारों की कुल संख्या	2,84,911	1,60,845	53,474	36,378	34,214	Total number of households	
परिसर के अन्दर	57,230	45,377	3,551	5,568	2,734	Within premises	
परिसर के निकट	1,38,150	76,987	28,890	16,130	16,143	Near premises	
दूर	89,531	38,481	21,033	14,680	15,337	Away	
नल का पानी उपचारित स्रोत से/Tap water from treated source							
परिवारों की कुल संख्या	17,389	10,988	3,655	1,116	1,630	Total number of households	
परिसर के अन्दर	5,088	4,028	526	269	265	Within premises	
परिसर के निकट	9,583	5,749	2,480	508	846	Near premises	
दूर	2,718	1,211	649	339	519	Away	
नल का पानी अनुपचारित स्रोत से/Tap water from un-treated source							
परिवारों की कुल संख्या	1,30,158	72,704	27,702	12,415	17,337	Total number of households	
परिसर के अन्दर	29,364	21,345	2,477	3,529	2,013	Within premises	
परिसर के निकट	81,920	43,043	20,232	7,080	11,565	Near premises	
दूर	18,874	8,316	4,993	1,806	3,759	Away	
ढका हुआ कुआँ/Covered well							
परिवारों की कुल संख्या	14,333	11,034	1,290	1,181	828	Total number of households	
परिसर के अन्दर	5,717	5,221	199	214	83	Within premises	
परिसर के निकट	5,250	3,622	602	637	389	Near premises	
दूर	3,366	2,191	489	330	356	Away	

ज ज-11: पेय जल के स्रोत और उनकी स्थिति एवं बिजली तथा शौचालय की उपलब्धता के अनुसार वर्गीकृत परिवार
HH-11: HOUSEHOLDS CLASSIFIED BY SOURCE AND LOCATION OF DRINKING WATER AND AVAILABILITY OF ELECTRICITY AND LATRINE

पेय जल के मुख्य स्रोत और पेय जल की उपलब्धता	परिवारों की कुल संख्या/ Total number of households	बिजली/Electricity				Main source of drinking water and Availability of Drinking Water	
		उपलब्ध/Available		अनुपलब्ध/Not available		शौचालय उपलब्ध/ Latrine available	शौचालय अनुपलब्ध/ Latrine not available
		शौचालय उपलब्ध/ Latrine available	शौचालय अनुपलब्ध/ Latrine not available	शौचालय उपलब्ध/ Latrine available	शौचालय अनुपलब्ध/ Latrine not available		
1	2	3	4	5	6	7	
राज्य - नागालैंड 13/STATE - NAGALAND 13							
ग्रामीण/Rural							
बिना ढका कुआँ/Uncovered well							
परिवारों की कुल संख्या	55,681	30,895	8,875	9,898	6,013	Total number of households	
परिसर के अन्दर	12,691	10,766	231	1,360	334	Within premises	
परिसर के निकट	16,546	9,964	1,847	3,579	1,156	Near premises	
दूर	26,444	10,165	6,797	4,959	4,523	Away	
हैंड पम्प/Hand pump							
परिवारों की कुल संख्या	4,078	3,178	272	445	183	Total number of households	
परिसर के अन्दर	2,041	1,781	91	146	23	Within premises	
परिसर के निकट	1,535	1,146	117	198	74	Near premises	
दूर	502	251	64	101	86	Away	
ट्यूबवेल/बोरहोल/Tube well/Borehole							
परिवारों की कुल संख्या	3,961	3,442	255	168	96	Total number of households	
परिसर के अन्दर	2,329	2,236	27	50	16	Within premises	
परिसर के निकट	1,125	849	144	86	46	Near premises	
दूर	507	357	84	32	34	Away	
अन्य सभी/All others							
परिवारों की कुल संख्या	59,311	28,604	11,425	11,155	8,127	Total number of households	
परिसर के अन्दर	0	0	0	0	0	Within premises	
परिसर के निकट	22,191	12,614	3,468	4,042	2,067	Near premises	
दूर	37,120	15,990	7,957	7,113	6,060	Away	

ज ज-11: पेय जल के स्रोत और उनकी स्थिति एवं बिजली तथा शौचालय की उपलब्धता के अनुसार वर्गीकृत परिवार
HH-11: HOUSEHOLDS CLASSIFIED BY SOURCE AND LOCATION OF DRINKING WATER AND AVAILABILITY OF ELECTRICITY AND LATRINE

पेय जल के मुख्य स्रोत और पेय जल की उपलब्धता	परिवारों की कुल संख्या/ Total number of households	बिजली/Electricity				Main source of drinking water and Availability of Drinking Water	
		उपलब्ध/Available		अनुपलब्ध/Not available		शौचालय उपलब्ध/ Latrine available	शौचालय अनुपलब्ध/ Latrine not available
		शौचालय उपलब्ध/ Latrine available	शौचालय अनुपलब्ध/ Latrine not available	शौचालय उपलब्ध/ Latrine available	शौचालय अनुपलब्ध/ Latrine not available		
1	2	3	4	5	6		
राज्य - नागालैंड 13/STATE - NAGALAND 13							
सभी स्रोत/All sources							
परिवारों की कुल संख्या	1,15,054	1,06,677	5,409	2,168	800	Total number of households	
परिसर के अन्दर	59,919	58,225	1,020	575	99	Within premises	
परिसर के निकट	31,298	27,766	2,282	959	291	Near premises	
दूर	23,837	20,686	2,107	634	410	Away	
नल का पानी उपचारित स्रोत से/Tap water from treated source							
परिवारों की कुल संख्या	6,922	6,544	104	242	32	Total number of households	
परिसर के अन्दर	5,387	5,204	56	111	16	Within premises	
परिसर के निकट	1,102	940	38	109	15	Near premises	
दूर	433	400	10	22	1	Away	
नल का पानी अनुपचारित स्रोत से/Tap water from un-treated source							
परिवारों की कुल संख्या	34,124	32,437	1,169	423	95	Total number of households	
परिसर के अन्दर	20,096	19,531	400	136	29	Within premises	
परिसर के निकट	8,121	7,380	483	226	32	Near premises	
दूर	5,907	5,526	286	61	34	Away	
ढका हुआ कुआँ/Covered well							
परिवारों की कुल संख्या	11,869	11,226	447	148	48	Total number of households	
परिसर के अन्दर	7,706	7,530	96	67	13	Within premises	
परिसर के निकट	3,060	2,788	212	49	11	Near premises	
दूर	1,103	908	139	32	24	Away	

ज ज-11: पेय जल के स्रोत और उनकी स्थिति एवं बिजली तथा शौचालय की उपलब्धता के अनुसार वर्गीकृत परिवार
HH-11: HOUSEHOLDS CLASSIFIED BY SOURCE AND LOCATION OF DRINKING WATER AND AVAILABILITY OF ELECTRICITY AND LATRINE

पेय जल के मुख्य स्रोत और पेय जल की उपलब्धता	परिवारों की कुल संख्या/ Total number of households	बिजली/Electricity				मुख्य स्रोत और पेय जल की उपलब्धता		मुख्य स्रोत और पेय जल की उपलब्धता
		उपलब्ध/Available		अनुपलब्ध/Not available		शौचालय उपलब्ध/ Latrine available	शौचालय अनुपलब्ध/ Latrine not available	
		शौचालय उपलब्ध/ Latrine available	शौचालय अनुपलब्ध/ Latrine not available	शौचालय उपलब्ध/ Latrine available	शौचालय अनुपलब्ध/ Latrine not available			
1	2	3	4	5	6	7	8	
राज्य - नागालैंड 13/STATE - NAGALAND 13								
नगरीय/Urban								
बिना ढका कुआँ/Uncovered well								
परिवारों की कुल संख्या	20,717	18,709	1,235	565	208	Total number of households		
परिसर के अन्दर	10,654	10,190	292	147	25	Within premises		
परिसर के निकट	6,131	5,319	457	256	99	Near premises		
दूर	3,932	3,200	486	162	84	Away		
हैंड पम्प/Hand pump								
परिवारों की कुल संख्या	4,606	4,126	348	115	17	Total number of households		
परिसर के अन्दर	3,623	3,448	85	77	13	Within premises		
परिसर के निकट	815	598	200	14	3	Near premises		
दूर	168	80	63	24	1	Away		
ट्यूबवेल/बोरहोल/Tube well/Borehole								
परिवारों की कुल संख्या	13,958	13,671	192	69	26	Total number of households		
परिसर के अन्दर	12,453	12,322	91	37	3	Within premises		
परिसर के निकट	1,215	1,115	71	22	7	Near premises		
दूर	290	234	30	10	16	Away		
अन्य सभी/All others								
परिवारों की कुल संख्या	22,858	19,964	1,914	606	374	Total number of households		
परिसर के अन्दर	0	0	0	0	0	Within premises		
परिसर के निकट	10,854	9,626	821	283	124	Near premises		
दूर	12,004	10,338	1,093	323	250	Away		

ज ज-11: पेय जल के स्रोत और उनकी स्थिति एवं बिजली तथा शौचालय की उपलब्धता के अनुसार वर्गीकृत परिवार
HH-11: HOUSEHOLDS CLASSIFIED BY SOURCE AND LOCATION OF DRINKING WATER AND AVAILABILITY OF ELECTRICITY AND LATRINE

पेय जल के मुख्य स्रोत और पेय जल की उपलब्धता	परिवारों की कुल संख्या/ Total number of households	बिजली/Electricity				Main source of drinking water and Availability of Drinking Water	
		उपलब्ध/Available		अनुपलब्ध/Not available		शौचालय उपलब्ध/ Latrine available	शौचालय अनुपलब्ध/ Latrine not available
		शौचालय उपलब्ध/ Latrine available	शौचालय अनुपलब्ध/ Latrine not available	शौचालय उपलब्ध/ Latrine available	शौचालय अनुपलब्ध/ Latrine not available		
1	2	3	4	5	6	1	
राज्य - मणिपुर 14/STATE - MANIPUR 14							
सभी स्रोत/All sources							
परिवारों की कुल संख्या	5,07,152	3,25,717	20,918	1,27,148	33,369	Total number of households	
परिसर के अन्दर	81,420	69,322	1,354	9,909	835	Within premises	
परिसर के निकट	2,34,183	1,45,092	9,362	65,543	14,186	Near premises	
दूर	1,91,549	1,11,303	10,202	51,696	18,348	Away	
नल का पानी उपचारित स्रोत से/Tap water from treated source							
परिवारों की कुल संख्या	1,29,693	1,06,747	4,005	16,957	1,984	Total number of households	
परिसर के अन्दर	55,939	50,113	910	4,680	236	Within premises	
परिसर के निकट	43,624	33,689	1,956	6,807	1,172	Near premises	
दूर	30,130	22,945	1,139	5,470	576	Away	
नल का पानी अनुपचारित स्रोत से/Tap water from un-treated source							
परिवारों की कुल संख्या	65,907	35,490	2,762	21,493	6,162	Total number of households	
परिसर के अन्दर	11,111	7,180	218	3,340	373	Within premises	
परिसर के निकट	38,501	19,677	1,678	13,145	4,001	Near premises	
दूर	16,295	8,633	866	5,008	1,788	Away	
ढका हुआ कुआँ/Covered well							
परिवारों की कुल संख्या	14,230	11,747	276	1,825	382	Total number of households	
परिसर के अन्दर	5,626	5,186	41	355	44	Within premises	
परिसर के निकट	5,823	4,791	90	827	115	Near premises	
दूर	2,781	1,770	145	643	223	Away	

ज ज-11: पेय जल के स्रोत और उनकी स्थिति एवं बिजली तथा शौचालय की उपलब्धता के अनुसार वर्गीकृत परिवार
HH-11: HOUSEHOLDS CLASSIFIED BY SOURCE AND LOCATION OF DRINKING WATER AND AVAILABILITY OF ELECTRICITY AND LATRINE

पेय जल के मुख्य स्रोत और पेय जल की उपलब्धता	परिवारों की कुल संख्या/ Total number of households	बिजली/Electricity				शौचालय/Not available		शौचालय अनुपलब्ध/ Latrine not available		मुख्य स्रोत और बिजली की उपलब्धता के अनुसार वर्गीकृत परिवार
		उपलब्ध/Available		अनुपलब्ध/Not available		शौचालय उपलब्ध/ Latrine available		शौचालय अनुपलब्ध/ Latrine not available		
		शौचालय उपलब्ध/ Latrine available	शौचालय अनुपलब्ध/ Latrine not available	शौचालय उपलब्ध/ Latrine available	शौचालय अनुपलब्ध/ Latrine not available	शौचालय उपलब्ध/ Latrine available	शौचालय अनुपलब्ध/ Latrine not available	शौचालय उपलब्ध/ Latrine available	शौचालय अनुपलब्ध/ Latrine not available	
1	2	3	4	5	6	7	8	9	10	
राज्य - मणिपुर 14/STATE - MANIPUR 14										
बिना ढका कुआँ/Uncovered well										
परिवारों की कुल संख्या	23,671	14,412	1,304	6,015	1,940	1,940	1,940	1,940	1,940	1,940
परिसर के अन्दर	5,907	4,739	119	939	110	110	110	110	110	110
परिसर के निकट	9,981	6,065	597	2,630	689	689	689	689	689	689
दूर	7,783	3,608	588	2,446	1,141	1,141	1,141	1,141	1,141	1,141
हैंड पम्प/Hand pump										
परिवारों की कुल संख्या	32,787	22,239	1,244	8,363	941	941	941	941	941	941
परिसर के अन्दर	2,306	1,617	54	567	68	68	68	68	68	68
परिसर के निकट	12,997	9,262	451	2,896	388	388	388	388	388	388
दूर	17,484	11,360	739	4,900	485	485	485	485	485	485
ट्यूबवेल/बोरहोल/Tube well/Borehole										
परिवारों की कुल संख्या	1,833	1,360	63	257	153	153	153	153	153	153
परिसर के अन्दर	531	487	12	28	4	4	4	4	4	4
परिसर के निकट	768	596	24	125	23	23	23	23	23	23
दूर	534	277	27	104	126	126	126	126	126	126
अन्य सभी/All others										
परिवारों की कुल संख्या	2,39,031	1,33,722	11,264	72,238	21,807	21,807	21,807	21,807	21,807	21,807
परिसर के अन्दर	0	0	0	0	0	0	0	0	0	0
परिसर के निकट	1,22,489	71,012	4,566	39,113	7,798	7,798	7,798	7,798	7,798	7,798
दूर	1,16,542	62,710	6,698	33,125	14,009	14,009	14,009	14,009	14,009	14,009

ज ज-11: पेय जल के स्रोत और उनकी स्थिति एवं बिजली तथा शौचालय की उपलब्धता के अनुसार वर्गीकृत परिवार
HH-11: HOUSEHOLDS CLASSIFIED BY SOURCE AND LOCATION OF DRINKING WATER AND AVAILABILITY OF ELECTRICITY AND LATRINE

पेय जल के मुख्य स्रोत और पेय जल की उपलब्धता	परिवारों की कुल संख्या/ Total number of households	बिजली/Electricity				Main source of drinking water and Availability of Drinking Water	
		उपलब्ध/Available		अनुपलब्ध/Not available		शौचालय उपलब्ध/ Latrine available	शौचालय अनुपलब्ध/ Latrine not available
		शौचालय उपलब्ध/ Latrine available	शौचालय अनुपलब्ध/ Latrine not available	शौचालय उपलब्ध/ Latrine available	शौचालय अनुपलब्ध/ Latrine not available		
1	2	3	4	5	6		
राज्य - मणिपुर 14/STATE - MANIPUR 14							
ग्रामीण/Rural							
सभी स्रोत/All sources							
परिवारों की कुल संख्या	3,35,752	1,89,142	16,302	99,571	30,737	Total number of households	
परिसर के अन्दर	26,985	19,968	652	5,693	672	Within premises	
परिसर के निकट	1,72,152	98,231	7,333	53,493	13,095	Near premises	
दूर	1,36,615	70,943	8,317	40,385	16,970	Away	
नल का पानी उपचारित स्रोत से/Tap water from treated source							
परिवारों की कुल संख्या	42,533	31,547	1,982	7,655	1,349	Total number of households	
परिसर के अन्दर	8,822	7,249	267	1,213	93	Within premises	
परिसर के निकट	21,656	15,329	1,128	4,259	940	Near premises	
दूर	12,055	8,969	587	2,183	316	Away	
नल का पानी अनुपचारित स्रोत से/Tap water from un-treated source							
परिवारों की कुल संख्या	56,618	28,320	2,413	19,934	5,951	Total number of households	
परिसर के अन्दर	8,607	5,082	197	2,966	362	Within premises	
परिसर के निकट	34,517	16,704	1,471	12,453	3,889	Near premises	
दूर	13,494	6,534	745	4,515	1,700	Away	
ढका हुआ कुआँ/Covered well							
परिवारों की कुल संख्या	10,244	8,167	236	1,478	363	Total number of households	
परिसर के अन्दर	3,564	3,267	30	226	41	Within premises	
परिसर के निकट	4,684	3,764	77	731	112	Near premises	
दूर	1,996	1,136	129	521	210	Away	

ज ज-11: पेय जल के स्रोत और उनकी स्थिति एवं बिजली तथा शौचालय की उपलब्धता के अनुसार वर्गीकृत परिवार
HH-11: HOUSEHOLDS CLASSIFIED BY SOURCE AND LOCATION OF DRINKING WATER AND AVAILABILITY OF ELECTRICITY AND LATRINE

पेय जल के मुख्य स्रोत और पेय जल की उपलब्धता	परिवारों की कुल संख्या/ Total number of households	बिजली/Electricity				शौचालय/Not available		शौचालय अनुपलब्ध/ Latrine not available	मुख्य स्रोत और पेय जल की उपलब्धता
		उपलब्ध/Available		अनुपलब्ध/Not available		शौचालय उपलब्ध/ Latrine available	शौचालय अनुपलब्ध/ Latrine not available		
		शौचालय उपलब्ध/ Latrine available	शौचालय अनुपलब्ध/ Latrine not available	शौचालय उपलब्ध/ Latrine available	शौचालय अनुपलब्ध/ Latrine not available				
1	2	3	4	5	6	7	8	9	
राज्य - मणिपुर 14/STATE - MANIPUR 14									
ग्रामीण/Rural									
बिना ढका कुआँ/Uncovered well									
परिवारों की कुल संख्या	18,230	9,991	1,120	5,263	1,856			Total number of households	
परिसर के अन्दर	4,006	2,954	103	840	109			Within premises	
परिसर के निकट	8,257	4,638	535	2,405	679			Near premises	
दूर	5,967	2,399	482	2,018	1,068			Away	
हैंड पम्प/Hand pump									
परिवारों की कुल संख्या	25,470	17,099	1,054	6,540	777			Total number of households	
परिसर के अन्दर	1,624	1,090	48	422	64			Within premises	
परिसर के निकट	10,131	7,189	375	2,281	286			Near premises	
दूर	13,715	8,820	631	3,837	427			Away	
ट्यूबवेल/बोरहोल/Tube well/Borehole									
परिवारों की कुल संख्या	1,318	942	47	186	143			Total number of households	
परिसर के अन्दर	362	326	7	26	3			Within premises	
परिसर के निकट	579	458	17	83	21			Near premises	
दूर	377	158	23	77	119			Away	
अन्य सभी/All others									
परिवारों की कुल संख्या	1,81,339	93,076	9,450	58,515	20,298			Total number of households	
परिसर के अन्दर	0	0	0	0	0			Within premises	
परिसर के निकट	92,328	50,149	3,730	31,281	7,168			Near premises	
दूर	89,011	42,927	5,720	27,234	13,130			Away	

ज ज-11: पेय जल के स्रोत और उनकी स्थिति एवं बिजली तथा शौचालय की उपलब्धता के अनुसार वर्गीकृत परिवार
HH-11: HOUSEHOLDS CLASSIFIED BY SOURCE AND LOCATION OF DRINKING WATER AND AVAILABILITY OF ELECTRICITY AND LATRINE

पेय जल के मुख्य स्रोत और पेय जल की उपलब्धता	परिवारों की कुल संख्या/ Total number of households	बिजली/Electricity				Main source of drinking water and Availability of Drinking Water	
		उपलब्ध/Available		अनुपलब्ध/Not available		शौचालय उपलब्ध/ Latrine available	शौचालय अनुपलब्ध/ Latrine not available
		शौचालय उपलब्ध/ Latrine available	शौचालय अनुपलब्ध/ Latrine not available	शौचालय उपलब्ध/ Latrine available	शौचालय अनुपलब्ध/ Latrine not available		
1	2	3	4	5	6	1	
राज्य - मणिपुर 14/STATE - MANIPUR 14							
सभी स्रोत/All sources							
परिवारों की कुल संख्या	1,71,400	1,36,575	4,616	27,577	2,632	Total number of households	
परिसर के अन्दर	54,435	49,354	702	4,216	163	Within premises	
परिसर के निकट	62,031	46,861	2,029	12,050	1,091	Near premises	
दूर	54,934	40,360	1,885	11,311	1,378	Away	
नल का पानी उपचारित स्रोत से/Tap water from treated source							
परिवारों की कुल संख्या	87,160	75,200	2,023	9,302	635	Total number of households	
परिसर के अन्दर	47,117	42,864	643	3,467	143	Within premises	
परिसर के निकट	21,968	18,360	828	2,548	232	Near premises	
दूर	18,075	13,976	552	3,287	260	Away	
नल का पानी अनुपचारित स्रोत से/Tap water from un-treated source							
परिवारों की कुल संख्या	9,289	7,170	349	1,559	211	Total number of households	
परिसर के अन्दर	2,504	2,098	21	374	11	Within premises	
परिसर के निकट	3,984	2,973	207	692	112	Near premises	
दूर	2,801	2,099	121	493	88	Away	
ढका हुआ कुआँ/Covered well							
परिवारों की कुल संख्या	3,986	3,580	40	347	19	Total number of households	
परिसर के अन्दर	2,062	1,919	11	129	3	Within premises	
परिसर के निकट	1,139	1,027	13	96	3	Near premises	
दूर	785	634	16	122	13	Away	

ज ज-11: पेय जल के स्रोत और उनकी स्थिति एवं बिजली तथा शौचालय की उपलब्धता के अनुसार वर्गीकृत परिवार
HH-11: HOUSEHOLDS CLASSIFIED BY SOURCE AND LOCATION OF DRINKING WATER AND AVAILABILITY OF ELECTRICITY AND LATRINE

पेय जल के मुख्य स्रोत और पेय जल की उपलब्धता	परिवारों की कुल संख्या/ Total number of households	बिजली/Electricity				अनुपलब्ध/Not available		शौचालय उपलब्ध/ Latrine available		शौचालय अनुपलब्ध/ Latrine not available		मुख्य स्रोत और बिजली की उपलब्धता के अनुसार वर्गीकृत परिवार
		उपलब्ध/Available		अनुपलब्ध/Not available		शौचालय उपलब्ध/ Latrine available		शौचालय अनुपलब्ध/ Latrine not available				
		शौचालय उपलब्ध/ Latrine available	शौचालय अनुपलब्ध/ Latrine not available	शौचालय उपलब्ध/ Latrine available	शौचालय अनुपलब्ध/ Latrine not available	शौचालय उपलब्ध/ Latrine available	शौचालय अनुपलब्ध/ Latrine not available	शौचालय उपलब्ध/ Latrine available	शौचालय अनुपलब्ध/ Latrine not available			
1	2	3	4	5	6	7	8	9	10	11		
राज्य - मणिपुर 14/STATE - MANIPUR 14												
नगरीय/Urban												
बिना ढका कुआँ/Uncovered well												
परिवारों की कुल संख्या	5,441	4,421	184	752	84	Total number of households						
परिसर के अन्दर	1,901	1,785	16	99	1	Within premises						
परिसर के निकट	1,724	1,427	62	225	10	Near premises						
दूर	1,816	1,209	106	428	73	Away						
हैंड पम्प/Hand pump												
परिवारों की कुल संख्या	7,317	5,140	190	1,823	164	Total number of households						
परिसर के अन्दर	682	527	6	145	4	Within premises						
परिसर के निकट	2,866	2,073	76	615	102	Near premises						
दूर	3,769	2,540	108	1,063	58	Away						
ट्यूबवेल/बोरहोल/Tube well/Borehole												
परिवारों की कुल संख्या	515	418	16	71	10	Total number of households						
परिसर के अन्दर	169	161	5	2	1	Within premises						
परिसर के निकट	189	138	7	42	2	Near premises						
दूर	157	119	4	27	7	Away						
अन्य सभी/All others												
परिवारों की कुल संख्या	57,692	40,646	1,814	13,723	1,509	Total number of households						
परिसर के अन्दर	0	0	0	0	0	Within premises						
परिसर के निकट	30,161	20,863	836	7,832	630	Near premises						
दूर	27,531	19,783	978	5,891	879	Away						

ज ज-11: पेय जल के स्रोत और उनकी स्थिति एवं बिजली तथा शौचालय की उपलब्धता के अनुसार वर्गीकृत परिवार
HH-11: HOUSEHOLDS CLASSIFIED BY SOURCE AND LOCATION OF DRINKING WATER AND AVAILABILITY OF ELECTRICITY AND LATRINE

पेय जल के मुख्य स्रोत और पेय जल की उपलब्धता	परिवारों की कुल संख्या/ Total number of households	बिजली/Electricity				शौचालय/Not available		Total number of households	Main source of drinking water and Availability of Drinking Water
		उपलब्ध/Available		अनुपलब्ध/Not available		शौचालय उपलब्ध/ Latrine available	शौचालय अनुपलब्ध/ Latrine not available		
		शौचालय उपलब्ध/ Latrine available	शौचालय अनुपलब्ध/ Latrine not available	शौचालय उपलब्ध/ Latrine available	शौचालय अनुपलब्ध/ Latrine not available				
1	2	3	4	5	6	7	8	9	
राज्य - मिज़ोरम 15/STATE - MIZORAM 15									
सभी स्रोत/All sources									
परिवारों की कुल संख्या	2,21,077	1,81,663	4,492	21,522	13,400	77	13,400	Total number of households	
परिसर के अन्दर	68,882	67,622	259	924	77		77	Within premises	
परिसर के निकट	1,03,156	81,682	2,514	12,156	6,804		6,804	Near premises	
दूर	49,039	32,359	1,719	8,442	6,519		6,519	Away	
नल का पानी उपचारित स्रोत से/Tap water from treated source									
परिवारों की कुल संख्या	87,188	84,289	760	1,675	464		464	Total number of households	
परिसर के अन्दर	58,941	58,471	168	288	14		14	Within premises	
परिसर के निकट	22,501	20,609	446	1,122	324		324	Near premises	
दूर	5,746	5,209	146	265	126		126	Away	
नल का पानी अनुपचारित स्रोत से/Tap water from un-treated source									
परिवारों की कुल संख्या	42,619	35,041	1,003	5,055	1,520		1,520	Total number of households	
परिसर के अन्दर	7,977	7,506	74	369	28		28	Within premises	
परिसर के निकट	29,825	24,335	788	3,448	1,254		1,254	Near premises	
दूर	4,817	3,200	141	1,238	238		238	Away	
ढका हुआ कुआँ/Covered well									
परिवारों की कुल संख्या	4,335	3,690	92	446	107		107	Total number of households	
परिसर के अन्दर	1,024	908	5	107	4		4	Within premises	
परिसर के निकट	2,294	2,027	39	201	27		27	Near premises	
दूर	1,017	755	48	138	76		76	Away	

ज ज-11: पेय जल के स्रोत और उनकी स्थिति एवं बिजली तथा शौचालय की उपलब्धता के अनुसार वर्गीकृत परिवार
HH-11: HOUSEHOLDS CLASSIFIED BY SOURCE AND LOCATION OF DRINKING WATER AND AVAILABILITY OF ELECTRICITY AND LATRINE

पेय जल के मुख्य स्रोत और पेय जल की उपलब्धता	परिवारों की कुल संख्या/ Total number of households	बिजली/Electricity				शौचालय/Not available		शौचालय अनुपलब्ध/ Latrine not available		मुख्य स्रोत और पेय जल की उपलब्धता
		उपलब्ध/Available		अनुपलब्ध/Not available		शौचालय उपलब्ध/ Latrine available		शौचालय अनुपलब्ध/ Latrine not available		
		शौचालय उपलब्ध/ Latrine available	शौचालय अनुपलब्ध/ Latrine not available	शौचालय उपलब्ध/ Latrine available	शौचालय अनुपलब्ध/ Latrine not available	शौचालय उपलब्ध/ Latrine available	शौचालय अनुपलब्ध/ Latrine not available	शौचालय उपलब्ध/ Latrine available	शौचालय अनुपलब्ध/ Latrine not available	
1	2	3	4	5	6	7	8	9	10	
राज्य - मिज़ोरम 15/STATE - MIZORAM 15										
बिना ढका कुआँ/Uncovered well										
परिवारों की कुल संख्या	6,059	3,829		88	1,550	592		26		592
परिसर के अन्दर	487	308		6	147			26		26
परिसर के निकट	3,253	2,212		44	697	300				300
दूर	2,319	1,309		38	706	266				266
हैण्ड पम्प/Hand pump										
परिवारों की कुल संख्या	1,817	1,731		43	35	8				8
परिसर के अन्दर	158	142		4	7	5				5
परिसर के निकट	1,040	1,000		27	12	1				1
दूर	619	589		12	16	2				2
ट्यूबवेल/बोरहोल/Tube well/Borehole										
परिवारों की कुल संख्या	1,961	1,621		184	117	39				39
परिसर के अन्दर	295	287		2	6	0				0
परिसर के निकट	887	753		41	69	24				24
दूर	779	581		141	42	15				15
अन्य सभी/All others										
परिवारों की कुल संख्या	77,098	51,462		2,322	12,644	10,670				10,670
परिसर के अन्दर	0	0		0	0	0				0
परिसर के निकट	43,356	30,746		1,129	6,607	4,874				4,874
दूर	33,742	20,716		1,193	6,037	5,796				5,796

ज ज-11: पेय जल के स्रोत और उनकी स्थिति एवं बिजली तथा शौचालय की उपलब्धता के अनुसार वर्गीकृत परिवार
HH-11: HOUSEHOLDS CLASSIFIED BY SOURCE AND LOCATION OF DRINKING WATER AND AVAILABILITY OF ELECTRICITY AND LATRINE

पेय जल के मुख्य स्रोत और पेय जल की उपलब्धता	परिवारों की कुल संख्या/ Total number of households	बिजली/Electricity				Main source of drinking water and Availability of Drinking Water	
		उपलब्ध/Available		अनुपलब्ध/Not available		शौचालय उपलब्ध/ Latrine available	शौचालय अनुपलब्ध/ Latrine not available
		शौचालय उपलब्ध/ Latrine available	शौचालय अनुपलब्ध/ Latrine not available	शौचालय उपलब्ध/ Latrine available	शौचालय अनुपलब्ध/ Latrine not available		
1	2	3	4	5	6		
राज्य - मिज़ोरम 15/STATE - MIZORAM 15							
ग्रामीण/Rural							
सभी स्रोत/All sources							
परिवारों की कुल संख्या	1,04,874	69,063	3,075	19,635	13,101	Total number of households	
परिसर के अन्दर	6,680	5,828	85	698	69	Within premises	
परिसर के निकट	64,564	45,178	1,683	11,056	6,647	Near premises	
दूर	33,630	18,057	1,307	7,881	6,385	Away	
नल का पानी उपचारित स्रोत से/Tap water from treated source							
परिवारों की कुल संख्या	15,324	13,330	371	1,234	389	Total number of households	
परिसर के अन्दर	3,387	3,191	34	153	9	Within premises	
परिसर के निकट	9,570	8,180	226	885	279	Near premises	
दूर	2,367	1,959	111	196	101	Away	
नल का पानी अनुपचारित स्रोत से/Tap water from un-treated source							
परिवारों की कुल संख्या	28,072	21,003	732	4,836	1,501	Total number of households	
परिसर के अन्दर	2,636	2,254	40	315	27	Within premises	
परिसर के निकट	21,562	16,434	576	3,306	1,246	Near premises	
दूर	3,874	2,315	116	1,215	228	Away	
ढका हुआ कुआँ/Covered well							
परिवारों की कुल संख्या	1,808	1,269	61	376	102	Total number of households	
परिसर के अन्दर	250	168	3	77	2	Within premises	
परिसर के निकट	1,067	837	26	179	25	Near premises	
दूर	491	264	32	120	75	Away	

ज ज-11: पेय जल के स्रोत और उनकी स्थिति एवं बिजली तथा शौचालय की उपलब्धता के अनुसार वर्गीकृत परिवार
HH-11: HOUSEHOLDS CLASSIFIED BY SOURCE AND LOCATION OF DRINKING WATER AND AVAILABILITY OF ELECTRICITY AND LATRINE

पेय जल के मुख्य स्रोत और पेय जल की उपलब्धता	परिवारों की कुल संख्या/ Total number of households	बिजली/Electricity				Main source of drinking water and Availability of Drinking Water	
		उपलब्ध/Available		अनुपलब्ध/Not available		शौचालय उपलब्ध/ Latrine available	शौचालय अनुपलब्ध/ Latrine not available
		शौचालय उपलब्ध/ Latrine available	शौचालय अनुपलब्ध/ Latrine not available	शौचालय उपलब्ध/ Latrine available	शौचालय अनुपलब्ध/ Latrine not available		
1	2	3	4	5	6	1	
राज्य - मिज़ोरम 15/STATE - MIZORAM 15							
ग्रामीण/Rural							
बिना ढका कुआँ/Uncovered well							
परिवारों की कुल संख्या	3,610	1,565	33	1,428	584	Total number of households	
परिसर के अन्दर	259	86	3	144	26	Within premises	
परिसर के निकट	1,832	885	13	636	298	Near premises	
दूर	1,519	594	17	648	260	Away	
हैंड पम्प/Hand pump							
परिवारों की कुल संख्या	824	768	26	23	7	Total number of households	
परिसर के अन्दर	80	66	4	5	5	Within premises	
परिसर के निकट	444	424	14	5	1	Near premises	
दूर	300	278	8	13	1	Away	
ट्यूबवेल/बोरहोल/Tube well/Borehole							
परिवारों की कुल संख्या	1,277	981	173	87	36	Total number of households	
परिसर के अन्दर	68	63	1	4	0	Within premises	
परिसर के निकट	569	466	34	46	23	Near premises	
दूर	640	452	138	37	13	Away	
अन्य सभी/All others							
परिवारों की कुल संख्या	53,959	30,147	1,679	11,651	10,482	Total number of households	
परिसर के अन्दर	0	0	0	0	0	Within premises	
परिसर के निकट	29,520	17,952	794	5,999	4,775	Near premises	
दूर	24,439	12,195	885	5,652	5,707	Away	

ज ज-11: पेय जल के स्रोत और उनकी स्थिति एवं बिजली तथा शौचालय की उपलब्धता के अनुसार वर्गीकृत परिवार
HH-11: HOUSEHOLDS CLASSIFIED BY SOURCE AND LOCATION OF DRINKING WATER AND AVAILABILITY OF ELECTRICITY AND LATRINE

पेय जल के मुख्य स्रोत और पेय जल की उपलब्धता	परिवारों की कुल संख्या/ Total number of households	बिजली/Electricity				Main source of drinking water and Availability of Drinking Water	
		उपलब्ध/Available		अनुपलब्ध/Not available		शौचालय उपलब्ध/ Latrine available	शौचालय अनुपलब्ध/ Latrine not available
		शौचालय उपलब्ध/ Latrine available	शौचालय अनुपलब्ध/ Latrine not available	शौचालय उपलब्ध/ Latrine available	शौचालय अनुपलब्ध/ Latrine not available		
1	2	3	4	5	6		
राज्य - मिज़ोरम 15/STATE - MIZORAM 15							
नगरीय/Urban							
सभी स्रोत/All sources							
परिवारों की कुल संख्या	1,16,203	1,12,600	1,417	1,887	299	Total number of households	
परिसर के अन्दर	62,202	61,794	174	226	8	Within premises	
परिसर के निकट	38,592	36,504	831	1,100	157	Near premises	
दूर	15,409	14,302	412	561	134	Away	
नल का पानी उपचारित स्रोत से/Tap water from treated source							
परिवारों की कुल संख्या	71,864	70,959	389	441	75	Total number of households	
परिसर के अन्दर	55,554	55,280	134	135	5	Within premises	
परिसर के निकट	12,931	12,429	220	237	45	Near premises	
दूर	3,379	3,250	35	69	25	Away	
नल का पानी अनुपचारित स्रोत से/Tap water from un-treated source							
परिवारों की कुल संख्या	14,547	14,038	271	219	19	Total number of households	
परिसर के अन्दर	5,341	5,252	34	54	1	Within premises	
परिसर के निकट	8,263	7,901	212	142	8	Near premises	
दूर	943	885	25	23	10	Away	
ढका हुआ कुआँ/Covered well							
परिवारों की कुल संख्या	2,527	2,421	31	70	5	Total number of households	
परिसर के अन्दर	774	740	2	30	2	Within premises	
परिसर के निकट	1,227	1,190	13	22	2	Near premises	
दूर	526	491	16	18	1	Away	

ज ज-11: पेय जल के स्रोत और उनकी स्थिति एवं बिजली तथा शौचालय की उपलब्धता के अनुसार वर्गीकृत परिवार
HH-11: HOUSEHOLDS CLASSIFIED BY SOURCE AND LOCATION OF DRINKING WATER AND AVAILABILITY OF ELECTRICITY AND LATRINE

पेय जल के मुख्य स्रोत और पेय जल की उपलब्धता	परिवारों की कुल संख्या/ Total number of households	बिजली/Electricity				शौचालय/Not available		मुख्य स्रोत/Total number of households	उपलब्धता/Availability	शौचालय उपलब्ध/ Latrine available	शौचालय उपलब्ध/ Latrine not available	शौचालय उपलब्ध/ Latrine available	शौचालय उपलब्ध/ Latrine not available	मुख्य स्रोत/Total number of households	उपलब्धता/Availability	शौचालय उपलब्ध/ Latrine available	शौचालय उपलब्ध/ Latrine not available
		उपलब्ध/Available		अनुपलब्ध/Not available													
		शौचालय उपलब्ध/ Latrine available	शौचालय उपलब्ध/ Latrine not available	शौचालय उपलब्ध/ Latrine available	शौचालय उपलब्ध/ Latrine not available												
1	2	3	4	5	6	7	8	9	10	11	12	13	14	15	16	17	
राज्य - मिज़ोरम 15/STATE - MIZORAM 15																	
नगरीय/Urban																	
बिना ढका कुआँ/Uncovered well																	
परिवारों की कुल संख्या	2,449	2,264	55	122	8	8	0	0	0	0	0	0	0	0	0	0	0
परिसर के अन्दर	228	222	3	3	0	0	0	0	0	0	0	0	0	0	0	0	0
परिसर के निकट	1,421	1,327	31	61	2	2	0	0	0	0	0	0	0	0	0	0	0
दूर	800	715	21	58	6	6	0	0	0	0	0	0	0	0	0	0	0
हैंड पम्प/Hand pump																	
परिवारों की कुल संख्या	993	963	17	12	1	1	0	0	0	0	0	0	0	0	0	0	0
परिसर के अन्दर	78	76	0	2	0	0	0	0	0	0	0	0	0	0	0	0	0
परिसर के निकट	596	576	13	7	0	0	0	0	0	0	0	0	0	0	0	0	0
दूर	319	311	4	3	1	1	0	0	0	0	0	0	0	0	0	0	0
ट्यूबवेल/बोरहोल/Tube well/Borehole																	
परिवारों की कुल संख्या	684	640	11	30	3	3	0	0	0	0	0	0	0	0	0	0	0
परिसर के अन्दर	227	224	1	2	0	0	0	0	0	0	0	0	0	0	0	0	0
परिसर के निकट	318	287	7	23	1	1	0	0	0	0	0	0	0	0	0	0	0
दूर	139	129	3	5	2	2	0	0	0	0	0	0	0	0	0	0	0
अन्य सभी/All others																	
परिवारों की कुल संख्या	23,139	21,315	643	993	188	188	0	0	0	0	0	0	0	0	0	0	0
परिसर के अन्दर	0	0	0	0	0	0	0	0	0	0	0	0	0	0	0	0	0
परिसर के निकट	13,836	12,794	335	608	99	99	0	0	0	0	0	0	0	0	0	0	0
दूर	9,303	8,521	308	385	89	89	0	0	0	0	0	0	0	0	0	0	0

ज ज-11: पेय जल के स्रोत और उनकी स्थिति एवं बिजली तथा शौचालय की उपलब्धता के अनुसार वर्गीकृत परिवार
HH-11: HOUSEHOLDS CLASSIFIED BY SOURCE AND LOCATION OF DRINKING WATER AND AVAILABILITY OF ELECTRICITY AND LATRINE

पेय जल के मुख्य स्रोत और पेय जल की उपलब्धता	परिवारों की कुल संख्या/ Total number of households	बिजली/Electricity		शौचालय/Not available		1
		उपलब्ध/Available	अनुपलब्ध/Not available	शौचालय उपलब्ध/ Latrine available	शौचालय अनुपलब्ध/ Latrine not available	
	2	3	4	5	6	
राज्य - त्रिपुरा 16/STATE - TRIPURA 16						
सभी स्रोत/All sources						
परिवारों की कुल संख्या	8,42,781	5,43,286	33,501	1,81,806	84,188	Total number of households
परिसर के अन्दर	3,12,494	2,74,729	4,005	31,018	2,742	Within premises
परिसर के निकट	2,57,323	1,57,811	11,199	67,806	20,507	Near premises
दूर	2,72,964	1,10,746	18,297	82,982	60,939	Away
नल का पानी उपचारित स्रोत से/Tap water from treated source						
परिवारों की कुल संख्या	1,71,167	1,47,602	3,369	17,352	2,844	Total number of households
परिसर के अन्दर	91,647	87,601	564	3,263	219	Within premises
परिसर के निकट	46,913	36,704	1,642	7,356	1,211	Near premises
दूर	32,607	23,297	1,163	6,733	1,414	Away
नल का पानी अनुपचारित स्रोत से/Tap water from un-treated source						
परिवारों की कुल संख्या	1,08,622	80,063	3,181	21,681	3,697	Total number of households
परिसर के अन्दर	28,452	25,038	497	2,697	220	Within premises
परिसर के निकट	50,963	37,482	1,459	10,396	1,626	Near premises
दूर	29,207	17,543	1,225	8,588	1,851	Away
ढका हुआ कुआँ/Covered well						
परिवारों की कुल संख्या	24,343	12,831	1,582	6,715	3,215	Total number of households
परिसर के अन्दर	6,451	5,193	209	898	151	Within premises
परिसर के निकट	8,579	4,267	458	2,964	890	Near premises
दूर	9,313	3,371	915	2,853	2,174	Away

ज ज-11: पेय जल के स्रोत और उनकी स्थिति एवं बिजली तथा शौचालय की उपलब्धता के अनुसार वर्गीकृत परिवार
HH-11: HOUSEHOLDS CLASSIFIED BY SOURCE AND LOCATION OF DRINKING WATER AND AVAILABILITY OF ELECTRICITY AND LATRINE

पेय जल के मुख्य स्रोत और पेय जल की उपलब्धता	परिवारों की कुल संख्या/ Total number of households	बिजली/Electricity				Main source of drinking water and Availability of Drinking Water	
		उपलब्ध/Available		अनुपलब्ध/Not available		शौचालय उपलब्ध/ Latrine available	शौचालय अनुपलब्ध/ Latrine not available
		शौचालय उपलब्ध/ Latrine available	शौचालय अनुपलब्ध/ Latrine not available	शौचालय उपलब्ध/ Latrine available	शौचालय अनुपलब्ध/ Latrine not available		
1	2	3	4	5	6	1	
राज्य - त्रिपुरा 16/STATE - TRIPURA 16							
बिना ढका कुआँ/Uncovered well							
परिवारों की कुल संख्या	2,06,233	73,676	14,239	73,862	44,456	Total number of households	
परिसर के अन्दर	31,985	20,260	739	9,807	1,179	Within premises	
परिसर के निकट	66,920	25,579	4,004	26,759	10,578	Near premises	
दूर	1,07,328	27,837	9,496	37,296	32,699	Away	
हैंड पम्प/Hand pump							
परिवारों की कुल संख्या	1,52,365	1,15,166	4,315	27,030	5,854	Total number of households	
परिसर के अन्दर	90,408	80,103	1,145	8,561	599	Within premises	
परिसर के निकट	32,767	20,769	1,608	8,454	1,936	Near premises	
दूर	29,190	14,294	1,562	10,015	3,319	Away	
ट्यूबवेल/बोरहोल/Tube well/Borehole							
परिवारों की कुल संख्या	1,36,980	1,02,768	4,257	25,178	4,777	Total number of households	
परिसर के अन्दर	63,551	56,534	851	5,792	374	Within premises	
परिसर के निकट	39,459	27,467	1,438	9,063	1,491	Near premises	
दूर	33,970	18,767	1,968	10,323	2,912	Away	
अन्य सभी/All others							
परिवारों की कुल संख्या	43,071	11,180	2,558	9,988	19,345	Total number of households	
परिसर के अन्दर	0	0	0	0	0	Within premises	
परिसर के निकट	11,722	5,543	590	2,814	2,775	Near premises	
दूर	31,349	5,637	1,968	7,174	16,570	Away	

ज ज-11: पेय जल के स्रोत और उनकी स्थिति एवं बिजली तथा शौचालय की उपलब्धता के अनुसार वर्गीकृत परिवार
HH-11: HOUSEHOLDS CLASSIFIED BY SOURCE AND LOCATION OF DRINKING WATER AND AVAILABILITY OF ELECTRICITY AND LATRINE

पेय जल के मुख्य स्रोत और पेय जल की उपलब्धता	परिवारों की कुल संख्या/ Total number of households	बिजली/Electricity				मुख्य स्रोत के प्रकार Main source of drinking water and Availability of Drinking Water
		उपलब्ध/Available		अनुपलब्ध/Not available		
		शौचालय उपलब्ध/ Latrine available	शौचालय अनुपलब्ध/ Latrine not available	शौचालय उपलब्ध/ Latrine available	शौचालय अनुपलब्ध/ Latrine not available	
1	2	3	4	5	6	1
राज्य - त्रिपुरा 16/STATE - TRIPURA 16						
ग्रामीण/Rural						
सभी स्रोत/All sources						
परिवारों की कुल संख्या	6,07,779	3,31,206	30,367	1,63,847	82,359	Total number of households
परिसर के अन्दर	1,48,899	1,18,921	3,015	24,464	2,499	Within premises
परिसर के निकट	2,18,068	1,25,864	9,908	62,403	19,893	Near premises
दूर	2,40,812	86,421	17,444	76,980	59,967	Away
नल का पानी उपचारित स्रोत से/Tap water from treated source						
परिवारों की कुल संख्या	69,003	51,345	2,490	12,647	2,521	Total number of households
परिसर के अन्दर	19,284	16,996	373	1,737	178	Within premises
परिसर के निकट	31,540	23,352	1,213	5,878	1,097	Near premises
दूर	18,179	10,997	904	5,032	1,246	Away
नल का पानी अनुपचारित स्रोत से/Tap water from un-treated source						
परिवारों की कुल संख्या	83,885	58,523	2,821	19,103	3,438	Total number of households
परिसर के अन्दर	16,113	13,456	406	2,045	206	Within premises
परिसर के निकट	43,379	31,165	1,307	9,395	1,512	Near premises
दूर	24,393	13,902	1,108	7,663	1,720	Away
ढका हुआ कुआँ/Covered well						
परिवारों की कुल संख्या	21,196	10,183	1,543	6,330	3,140	Total number of households
परिसर के अन्दर	4,423	3,309	197	782	135	Within premises
परिसर के निकट	8,040	3,881	440	2,834	885	Near premises
दूर	8,733	2,993	906	2,714	2,120	Away

ज ज-11: पेय जल के स्रोत और उनकी स्थिति एवं बिजली तथा शौचालय की उपलब्धता के अनुसार वर्गीकृत परिवार
HH-11: HOUSEHOLDS CLASSIFIED BY SOURCE AND LOCATION OF DRINKING WATER AND AVAILABILITY OF ELECTRICITY AND LATRINE

पेय जल के मुख्य स्रोत और पेय जल की उपलब्धता	परिवारों की कुल संख्या/ Total number of households	बिजली/Electricity				Main source of drinking water and Availability of Drinking Water	
		उपलब्ध/Available		अनुपलब्ध/Not available		शौचालय उपलब्ध/ Latrine available	शौचालय अनुपलब्ध/ Latrine not available
		शौचालय उपलब्ध/ Latrine available	शौचालय अनुपलब्ध/ Latrine not available	शौचालय उपलब्ध/ Latrine available	शौचालय अनुपलब्ध/ Latrine not available		
1	2	3	4	5	6		
राज्य - त्रिपुरा 16/STATE - TRIPURA 16							
ग्रामीण/Rural							
बिना ढका कुआँ/Uncovered well							
परिवारों की कुल संख्या	1,94,023	65,183	14,050	70,842	43,948	Total number of households	
परिसर के अन्दर	26,221	15,264	713	9,087	1,157	Within premises	
परिसर के निकट	63,867	23,719	3,963	25,736	10,449	Near premises	
दूर	1,03,935	26,200	9,374	36,019	32,342	Away	
हैंड पम्प/Hand pump							
परिवारों की कुल संख्या	1,02,071	69,764	3,486	23,288	5,533	Total number of households	
परिसर के अन्दर	47,869	40,127	766	6,460	516	Within premises	
परिसर के निकट	28,001	17,304	1,244	7,655	1,798	Near premises	
दूर	26,201	12,333	1,476	9,173	3,219	Away	
ट्यूबवेल/बोरहोल/Tube well/Borehole							
परिवारों की कुल संख्या	98,270	68,083	3,529	22,131	4,527	Total number of households	
परिसर के अन्दर	34,989	29,769	560	4,353	307	Within premises	
परिसर के निकट	33,887	22,977	1,209	8,300	1,401	Near premises	
दूर	29,394	15,337	1,760	9,478	2,819	Away	
अन्य सभी/All others							
परिवारों की कुल संख्या	39,331	8,125	2,448	9,506	19,252	Total number of households	
परिसर के अन्दर	0	0	0	0	0	Within premises	
परिसर के निकट	9,354	3,466	532	2,605	2,751	Near premises	
दूर	29,977	4,659	1,916	6,901	16,501	Away	

ज ज-11: पेय जल के स्रोत और उनकी स्थिति एवं बिजली तथा शौचालय की उपलब्धता के अनुसार वर्गीकृत परिवार
HH-11: HOUSEHOLDS CLASSIFIED BY SOURCE AND LOCATION OF DRINKING WATER AND AVAILABILITY OF ELECTRICITY AND LATRINE

पेय जल के मुख्य स्रोत और पेय जल की उपलब्धता	परिवारों की कुल संख्या/ Total number of households	बिजली/Electricity				Main source of drinking water and Availability of Drinking Water	
		उपलब्ध/Available		अनुपलब्ध/Not available		शौचालय उपलब्ध/ Latrine available	शौचालय अनुपलब्ध/ Latrine not available
		शौचालय उपलब्ध/ Latrine available	शौचालय अनुपलब्ध/ Latrine not available	शौचालय उपलब्ध/ Latrine available	शौचालय अनुपलब्ध/ Latrine not available		
1	2	3	4	5	6	7	
राज्य - त्रिपुरा 16/STATE - TRIPURA 16							
नगरीय/Urban							
सभी स्रोत/All sources							
परिवारों की कुल संख्या	2,35,002	2,12,080	3,134	17,959	1,829	Total number of households	
परिसर के अन्दर	1,63,595	1,55,808	990	6,554	243	Within premises	
परिसर के निकट	39,255	31,947	1,291	5,403	614	Near premises	
दूर	32,152	24,325	853	6,002	972	Away	
नल का पानी उपचारित स्रोत से/Tap water from treated source							
परिवारों की कुल संख्या	1,02,164	96,257	879	4,705	323	Total number of households	
परिसर के अन्दर	72,363	70,605	191	1,526	41	Within premises	
परिसर के निकट	15,373	13,352	429	1,478	114	Near premises	
दूर	14,428	12,300	259	1,701	168	Away	
नल का पानी अनुपचारित स्रोत से/Tap water from un-treated source							
परिवारों की कुल संख्या	24,737	21,540	360	2,578	259	Total number of households	
परिसर के अन्दर	12,339	11,582	91	652	14	Within premises	
परिसर के निकट	7,584	6,317	152	1,001	114	Near premises	
दूर	4,814	3,641	117	925	131	Away	
ढका हुआ कुआँ/Covered well							
परिवारों की कुल संख्या	3,147	2,648	39	385	75	Total number of households	
परिसर के अन्दर	2,028	1,884	12	116	16	Within premises	
परिसर के निकट	539	386	18	130	5	Near premises	
दूर	580	378	9	139	54	Away	

ज ज-11: पेय जल के स्रोत और उनकी स्थिति एवं बिजली तथा शौचालय की उपलब्धता के अनुसार वर्गीकृत परिवार
HH-11: HOUSEHOLDS CLASSIFIED BY SOURCE AND LOCATION OF DRINKING WATER AND AVAILABILITY OF ELECTRICITY AND LATRINE

पेय जल के मुख्य स्रोत और पेय जल की उपलब्धता	परिवारों की कुल संख्या/ Total number of households	बिजली/Electricity				Main source of drinking water and Availability of Drinking Water	
		उपलब्ध/Available		अनुपलब्ध/Not available		शौचालय उपलब्ध/ Latrine available	शौचालय अनुपलब्ध/ Latrine not available
		शौचालय उपलब्ध/ Latrine available	शौचालय अनुपलब्ध/ Latrine not available	शौचालय उपलब्ध/ Latrine available	शौचालय अनुपलब्ध/ Latrine not available		
1	2	3	4	5	6	1	
राज्य - त्रिपुरा 16/STATE - TRIPURA 16							
नगरीय/Urban							
बिना ढका कुआँ/Uncovered well							
परिवारों की कुल संख्या	12,210	8,493	189	3,020	508	Total number of households	
परिसर के अन्दर	5,764	4,996	26	720	22	Within premises	
परिसर के निकट	3,053	1,860	41	1,023	129	Near premises	
दूर	3,393	1,637	122	1,277	357	Away	
हैंड पम्प/Hand pump							
परिवारों की कुल संख्या	50,294	45,402	829	3,742	321	Total number of households	
परिसर के अन्दर	42,539	39,976	379	2,101	83	Within premises	
परिसर के निकट	4,766	3,465	364	799	138	Near premises	
दूर	2,989	1,961	86	842	100	Away	
ट्यूबवेल/बोरहोल/Tube well/Borehole							
परिवारों की कुल संख्या	38,710	34,685	728	3,047	250	Total number of households	
परिसर के अन्दर	28,562	26,765	291	1,439	67	Within premises	
परिसर के निकट	5,572	4,490	229	763	90	Near premises	
दूर	4,576	3,430	208	845	93	Away	
अन्य सभी/All others							
परिवारों की कुल संख्या	3,740	3,055	110	482	93	Total number of households	
परिसर के अन्दर	0	0	0	0	0	Within premises	
परिसर के निकट	2,368	2,077	58	209	24	Near premises	
दूर	1,372	978	52	273	69	Away	

ज ज-11: पेय जल के स्रोत और उनकी स्थिति एवं बिजली तथा शौचालय की उपलब्धता के अनुसार वर्गीकृत परिवार
HH-11: HOUSEHOLDS CLASSIFIED BY SOURCE AND LOCATION OF DRINKING WATER AND AVAILABILITY OF ELECTRICITY AND LATRINE

पेय जल के मुख्य स्रोत और पेय जल की उपलब्धता	परिवारों की कुल संख्या/ Total number of households	बिजली/Electricity				Main source of drinking water and Availability of Drinking Water	
		उपलब्ध/Available		अनुपलब्ध/Not available		शौचालय उपलब्ध/ Latrine available	शौचालय अनुपलब्ध/ Latrine not available
		शौचालय उपलब्ध/ Latrine available	शौचालय अनुपलब्ध/ Latrine not available	शौचालय उपलब्ध/ Latrine available	शौचालय अनुपलब्ध/ Latrine not available		
1	2	3	4	5	6	1	
राज्य - मेघालय 17/STATE - MEGHALAYA 17							
सभी स्रोत/All sources							
परिवारों की कुल संख्या	5,38,299	2,45,355	82,603	93,295	1,17,046	Total number of households	
परिसर के अन्दर	1,29,528	99,581	6,967	13,867	9,113	Within premises	
परिसर के निकट	2,32,706	92,295	42,250	43,885	54,276	Near premises	
दूर	1,76,065	53,479	33,386	35,543	53,657	Away	
नल का पानी उपचारित स्रोत से/Tap water from treated source							
परिवारों की कुल संख्या	1,49,708	1,07,599	19,645	10,284	12,180	Total number of households	
परिसर के अन्दर	71,863	65,455	2,534	2,525	1,349	Within premises	
परिसर के निकट	62,503	35,174	13,554	5,570	8,205	Near premises	
दूर	15,342	6,970	3,557	2,189	2,626	Away	
नल का पानी अनुपचारित स्रोत से/Tap water from un-treated source							
परिवारों की कुल संख्या	61,639	29,192	13,097	8,344	11,006	Total number of households	
परिसर के अन्दर	11,557	8,161	1,243	1,262	891	Within premises	
परिसर के निकट	36,579	15,499	8,829	5,055	7,196	Near premises	
दूर	13,503	5,532	3,025	2,027	2,919	Away	
ढका हुआ कुआँ/Covered well							
परिवारों की कुल संख्या	37,287	16,843	7,559	4,931	7,954	Total number of households	
परिसर के अन्दर	6,784	5,183	451	642	508	Within premises	
परिसर के निकट	14,567	5,600	3,111	2,105	3,751	Near premises	
दूर	15,936	6,060	3,997	2,184	3,695	Away	

ज ज-11: पेय जल के स्रोत और उनकी स्थिति एवं बिजली तथा शौचालय की उपलब्धता के अनुसार वर्गीकृत परिवार
HH-11: HOUSEHOLDS CLASSIFIED BY SOURCE AND LOCATION OF DRINKING WATER AND AVAILABILITY OF ELECTRICITY AND LATRINE

पेय जल के मुख्य स्रोत और पेय जल की उपलब्धता	परिवारों की कुल संख्या/ Total number of households	बिजली/Electricity				अनुपलब्ध/Not available		मुख्य स्रोत/Location of drinking water
		उपलब्ध/Available		शौचालय अनुपलब्ध/Latrines not available		शौचालय उपलब्ध/Latrines available	शौचालय अनुपलब्ध/Latrines not available	
		शौचालय उपलब्ध/Latrines available	शौचालय अनुपलब्ध/Latrines not available	शौचालय उपलब्ध/Latrines available	शौचालय अनुपलब्ध/Latrines not available			
1	2	3	4	5	6	7	8	
राज्य - मेघालय 17/STATE - MEGHALAYA 17								
बिना ढका कुआँ/Uncovered well								
परिवारों की कुल संख्या	99,302	34,470	14,431	24,259	26,142	Total number of households		
परिसर के अन्दर	22,679	12,420	1,308	6,090	2,861	Within premises		
परिसर के निकट	39,882	12,677	5,587	10,608	11,010	Near premises		
दूर	36,741	9,373	7,536	7,561	12,271	Away		
हैंड पम्प/Hand pump								
परिवारों की कुल संख्या	15,116	5,989	1,758	2,926	4,443	Total number of households		
परिसर के अन्दर	9,700	4,476	971	1,910	2,343	Within premises		
परिसर के निकट	3,968	1,220	597	697	1,454	Near premises		
दूर	1,448	293	190	319	646	Away		
ट्यूबवेल/बोरहोल/Tube well/Borehole								
परिवारों की कुल संख्या	14,167	6,487	1,739	2,709	3,232	Total number of households		
परिसर के अन्दर	6,945	3,886	460	1,438	1,161	Within premises		
परिसर के निकट	4,597	1,782	843	699	1,273	Near premises		
दूर	2,625	819	436	572	798	Away		
अन्य सभी/All others								
परिवारों की कुल संख्या	1,61,080	44,775	24,374	39,842	52,089	Total number of households		
परिसर के अन्दर	0	0	0	0	0	Within premises		
परिसर के निकट	70,610	20,343	9,729	19,151	21,387	Near premises		
दूर	90,470	24,432	14,645	20,691	30,702	Away		

ज ज-11: पेय जल के स्रोत और उनकी स्थिति एवं बिजली तथा शौचालय की उपलब्धता के अनुसार वर्गीकृत परिवार
HH-11: HOUSEHOLDS CLASSIFIED BY SOURCE AND LOCATION OF DRINKING WATER AND AVAILABILITY OF ELECTRICITY AND LATRINE

पेय जल के मुख्य स्रोत और पेय जल की उपलब्धता	परिवारों की कुल संख्या/ Total number of households	बिजली/Electricity				Main source of drinking water and Availability of Drinking Water	
		उपलब्ध/Available		अनुपलब्ध/Not available		शौचालय उपलब्ध/ Latrine available	शौचालय अनुपलब्ध/ Latrine not available
		शौचालय उपलब्ध/ Latrine available	शौचालय अनुपलब्ध/ Latrine not available	शौचालय उपलब्ध/ Latrine available	शौचालय अनुपलब्ध/ Latrine not available		
1	2	3	4	5	6		
राज्य - मेघालय 17/STATE - MEGHALAYA 17							
ग्रामीण/Rural							
सभी स्रोत/All sources							
परिवारों की कुल संख्या	4,22,197	1,38,634	79,105	88,853	1,15,605	Total number of households	
परिसर के अन्दर	62,587	34,175	6,277	13,135	9,000	Within premises	
परिसर के निकट	1,99,703	63,725	40,554	41,834	53,590	Near premises	
दूर	1,59,907	40,734	32,274	33,884	53,015	Away	
नल का पानी उपचारित स्रोत से/Tap water from treated source							
परिवारों की कुल संख्या	70,586	32,257	17,806	8,727	11,796	Total number of households	
परिसर के अन्दर	15,912	10,558	1,929	2,133	1,292	Within premises	
परिसर के निकट	43,633	18,153	12,707	4,756	8,017	Near premises	
दूर	11,041	3,546	3,170	1,838	2,487	Away	
नल का पानी अनुपचारित स्रोत से/Tap water from un-treated source							
परिवारों की कुल संख्या	50,677	19,312	12,606	7,917	10,842	Total number of households	
परिसर के अन्दर	7,283	4,020	1,196	1,197	870	Within premises	
परिसर के निकट	31,711	11,328	8,475	4,810	7,098	Near premises	
दूर	11,683	3,964	2,935	1,910	2,874	Away	
ढका हुआ कुआँ/Covered well							
परिवारों की कुल संख्या	33,239	13,087	7,511	4,745	7,896	Total number of households	
परिसर के अन्दर	4,391	2,862	441	589	499	Within premises	
परिसर के निकट	13,665	4,826	3,087	2,029	3,723	Near premises	
दूर	15,183	5,399	3,983	2,127	3,674	Away	

ज ज-11: पेय जल के स्रोत और उनकी स्थिति एवं बिजली तथा शौचालय की उपलब्धता के अनुसार वर्गीकृत परिवार
HH-11: HOUSEHOLDS CLASSIFIED BY SOURCE AND LOCATION OF DRINKING WATER AND AVAILABILITY OF ELECTRICITY AND LATRINE

पेय जल के मुख्य स्रोत और पेय जल की उपलब्धता	परिवारों की कुल संख्या/ Total number of households	बिजली/Electricity				Main source of drinking water and Availability of Drinking Water	
		उपलब्ध/Available		अनुपलब्ध/Not available		शौचालय उपलब्ध/ Latrine available	शौचालय अनुपलब्ध/ Latrine not available
		शौचालय उपलब्ध/ Latrine available	शौचालय अनुपलब्ध/ Latrine not available	शौचालय उपलब्ध/ Latrine available	शौचालय अनुपलब्ध/ Latrine not available		
1	2	3	4	5	6		
राज्य - मेघालय 17/STATE - MEGHALAYA 17							
ग्रामीण/Rural							
बिना ढका कुआँ/Uncovered well							
परिवारों की कुल संख्या	94,123	30,242	14,255	23,664	25,962	Total number of households	
परिसर के अन्दर	19,794	9,789	1,285	5,881	2,839	Within premises	
परिसर के निकट	38,529	11,706	5,484	10,411	10,928	Near premises	
दूर	35,800	8,747	7,486	7,372	12,195	Away	
हैंड पम्प/Hand pump							
परिवारों की कुल संख्या	14,598	5,505	1,746	2,910	4,437	Total number of households	
परिसर के अन्दर	9,416	4,194	970	1,909	2,343	Within premises	
परिसर के निकट	3,775	1,054	589	683	1,449	Near premises	
दूर	1,407	257	187	318	645	Away	
ट्यूबवेल/बोरहोल/Tube well/Borehole							
परिवारों की कुल संख्या	12,476	4,886	1,691	2,676	3,223	Total number of households	
परिसर के अन्दर	5,791	2,752	456	1,426	1,157	Within premises	
परिसर के निकट	4,280	1,492	836	683	1,269	Near premises	
दूर	2,405	642	399	567	797	Away	
अन्य सभी/All others							
परिवारों की कुल संख्या	1,46,498	33,345	23,490	38,214	51,449	Total number of households	
परिसर के अन्दर	0	0	0	0	0	Within premises	
परिसर के निकट	64,110	15,166	9,376	18,462	21,106	Near premises	
दूर	82,388	18,179	14,114	19,752	30,343	Away	

ज ज-11: पेय जल के स्रोत और उनकी स्थिति एवं बिजली तथा शौचालय की उपलब्धता के अनुसार वर्गीकृत परिवार
HH-11: HOUSEHOLDS CLASSIFIED BY SOURCE AND LOCATION OF DRINKING WATER AND AVAILABILITY OF ELECTRICITY AND LATRINE

पेय जल के मुख्य स्रोत और पेय जल की उपलब्धता	परिवारों की कुल संख्या/ Total number of households	बिजली/Electricity				Main source of drinking water and Availability of Drinking Water	
		उपलब्ध/Available		अनुपलब्ध/Not available		शौचालय उपलब्ध/ Latrine available	शौचालय अनुपलब्ध/ Latrine not available
		शौचालय उपलब्ध/ Latrine available	शौचालय अनुपलब्ध/ Latrine not available	शौचालय उपलब्ध/ Latrine available	शौचालय अनुपलब्ध/ Latrine not available		
1	2	3	4	5	6	1	
राज्य - मेघालय 17/STATE - MEGHALAYA 17							
सभी स्रोत/All sources							
परिवारों की कुल संख्या	1,16,102	1,06,721	3,498	4,442	1,441	Total number of households	
परिसर के अन्दर	66,941	65,406	690	732	113	Within premises	
परिसर के निकट	33,003	28,570	1,696	2,051	686	Near premises	
दूर	16,158	12,745	1,112	1,659	642	Away	
नल का पानी उपचारित स्रोत से/Tap water from treated source							
परिवारों की कुल संख्या	79,122	75,342	1,839	1,557	384	Total number of households	
परिसर के अन्दर	55,951	54,897	605	392	57	Within premises	
परिसर के निकट	18,870	17,021	847	814	188	Near premises	
दूर	4,301	3,424	387	351	139	Away	
नल का पानी अनुपचारित स्रोत से/Tap water from un-treated source							
परिवारों की कुल संख्या	10,962	9,880	491	427	164	Total number of households	
परिसर के अन्दर	4,274	4,141	47	65	21	Within premises	
परिसर के निकट	4,868	4,171	354	245	98	Near premises	
दूर	1,820	1,568	90	117	45	Away	
ढका हुआ कुआँ/Covered well							
परिवारों की कुल संख्या	4,048	3,756	48	186	58	Total number of households	
परिसर के अन्दर	2,393	2,321	10	53	9	Within premises	
परिसर के निकट	902	774	24	76	28	Near premises	
दूर	753	661	14	57	21	Away	

ज ज-11: पेय जल के स्रोत और उनकी स्थिति एवं बिजली तथा शौचालय की उपलब्धता के अनुसार वर्गीकृत परिवार
HH-11: HOUSEHOLDS CLASSIFIED BY SOURCE AND LOCATION OF DRINKING WATER AND AVAILABILITY OF ELECTRICITY AND LATRINE

पेय जल के मुख्य स्रोत और पेय जल की उपलब्धता	परिवारों की कुल संख्या/ Total number of households	बिजली/Electricity				मुख्य स्रोत और पेय जल की उपलब्धता				
		उपलब्ध/Available		अनुपलब्ध/Not available		शौचालय उपलब्ध/ Latrine available		शौचालय अनुपलब्ध/ Latrine not available		
		शौचालय उपलब्ध/ Latrine available	शौचालय अनुपलब्ध/ Latrine not available	शौचालय उपलब्ध/ Latrine available	शौचालय अनुपलब्ध/ Latrine not available	शौचालय उपलब्ध/ Latrine available	शौचालय अनुपलब्ध/ Latrine not available	शौचालय उपलब्ध/ Latrine available	शौचालय अनुपलब्ध/ Latrine not available	
1	2	3	4	5	6	7	8	9	10	
राज्य - मेघालय 17/STATE - MEGHALAYA 17										
नगरीय/Urban										
बिना ढका कुआँ/Uncovered well										
परिवारों की कुल संख्या	5,179	4,228	176	595	180	Total number of households				
परिसर के अन्दर	2,885	2,631	23	209	22	Within premises				
परिसर के निकट	1,353	971	103	197	82	Near premises				
दूर	941	626	50	189	76	Away				
हैंड पम्प/Hand pump										
परिवारों की कुल संख्या	518	484	12	16	6	Total number of households				
परिसर के अन्दर	284	282	1	1	0	Within premises				
परिसर के निकट	193	166	8	14	5	Near premises				
दूर	41	36	3	1	1	Away				
ट्यूबवेल/बोरहोल/Tube well/Borehole										
परिवारों की कुल संख्या	1,691	1,601	48	33	9	Total number of households				
परिसर के अन्दर	1,154	1,134	4	12	4	Within premises				
परिसर के निकट	317	290	7	16	4	Near premises				
दूर	220	177	37	5	1	Away				
अन्य सभी/All others										
परिवारों की कुल संख्या	14,582	11,430	884	1,628	640	Total number of households				
परिसर के अन्दर	0	0	0	0	0	Within premises				
परिसर के निकट	6,500	5,177	353	689	281	Near premises				
दूर	8,082	6,253	531	939	359	Away				

ज ज-11: पेय जल के स्रोत और उनकी स्थिति एवं बिजली तथा शौचालय की उपलब्धता के अनुसार वर्गीकृत परिवार
HH-11: HOUSEHOLDS CLASSIFIED BY SOURCE AND LOCATION OF DRINKING WATER AND AVAILABILITY OF ELECTRICITY AND LATRINE

पेय जल के मुख्य स्रोत और पेय जल की उपलब्धता	परिवारों की कुल संख्या/ Total number of households	बिजली/Electricity				Main source of drinking water and Availability of Drinking Water	
		उपलब्ध/Available		अनुपलब्ध/Not available		शौचालय उपलब्ध/ Latrine available	शौचालय अनुपलब्ध/ Latrine not available
		शौचालय उपलब्ध/ Latrine available	शौचालय अनुपलब्ध/ Latrine not available	शौचालय उपलब्ध/ Latrine available	शौचालय अनुपलब्ध/ Latrine not available		
1	2	3	4	5	6	1	
राज्य - असम 18/STATE - ASSAM 18							
सभी स्रोत/All sources							
परिवारों की कुल संख्या	63,67,295	20,91,654	2,67,246	20,40,277	19,68,118	Total number of households	
परिसर के अन्दर	34,89,690	15,86,119	1,36,478	10,35,280	7,31,813	Within premises	
परिसर के निकट	16,99,916	3,71,597	79,282	6,32,625	6,16,412	Near premises	
दूर	11,77,689	1,33,938	51,486	3,72,372	6,19,893	Away	
नल का पानी उपचारित स्रोत से/Tap water from treated source							
परिवारों की कुल संख्या	5,82,893	4,04,059	21,454	1,11,186	46,194	Total number of households	
परिसर के अन्दर	3,22,383	2,89,973	5,096	21,294	6,020	Within premises	
परिसर के निकट	1,69,150	79,564	10,298	57,525	21,763	Near premises	
दूर	91,360	34,522	6,060	32,367	18,411	Away	
नल का पानी अनुपचारित स्रोत से/Tap water from un-treated source							
परिवारों की कुल संख्या	83,253	45,131	4,063	19,923	14,136	Total number of households	
परिसर के अन्दर	36,516	29,050	820	4,692	1,954	Within premises	
परिसर के निकट	30,883	11,633	2,046	10,314	6,890	Near premises	
दूर	15,854	4,448	1,197	4,917	5,292	Away	
ढका हुआ कुआँ/Covered well							
परिवारों की कुल संख्या	1,06,163	61,249	4,092	22,564	18,258	Total number of households	
परिसर के अन्दर	63,747	49,495	1,669	8,070	4,513	Within premises	
परिसर के निकट	23,643	7,263	1,371	8,380	6,629	Near premises	
दूर	18,773	4,491	1,052	6,114	7,116	Away	

ज ज-11: पेय जल के स्रोत और उनकी स्थिति एवं बिजली तथा शौचालय की उपलब्धता के अनुसार वर्गीकृत परिवार
HH-11: HOUSEHOLDS CLASSIFIED BY SOURCE AND LOCATION OF DRINKING WATER AND AVAILABILITY OF ELECTRICITY AND LATRINE

पेय जल के मुख्य स्रोत और पेय जल की उपलब्धता	परिवारों की कुल संख्या/ Total number of households	बिजली/Electricity				Main source of drinking water and Availability of Drinking Water	
		उपलब्ध/Available		अनुपलब्ध/Not available		शौचालय उपलब्ध/ Latrine available	शौचालय अनुपलब्ध/ Latrine not available
		शौचालय उपलब्ध/ Latrine available	शौचालय अनुपलब्ध/ Latrine not available	शौचालय उपलब्ध/ Latrine available	शौचालय अनुपलब्ध/ Latrine not available		
1	2	3	4	5	6	1	
राज्य - असम 18/STATE - ASSAM 18							
बिना ढका कुआँ/Uncovered well							
परिवारों की कुल संख्या	10,95,715	2,94,625	54,781	3,39,471	4,06,838	Total number of households	
परिसर के अन्दर	5,30,960	2,25,226	26,735	1,50,918	1,28,081	Within premises	
परिसर के निकट	2,96,789	46,089	15,806	1,05,286	1,29,608	Near premises	
दूर	2,67,966	23,310	12,240	83,267	1,49,149	Away	
हैंड पम्प/Hand pump							
परिवारों की कुल संख्या	31,93,767	9,07,118	1,41,148	11,09,832	10,35,669	Total number of households	
परिसर के अन्दर	21,50,694	7,70,357	91,375	7,60,104	5,28,858	Within premises	
परिसर के निकट	6,81,298	1,08,654	33,550	2,38,410	3,00,684	Near premises	
दूर	3,61,775	28,107	16,223	1,11,318	2,06,127	Away	
ट्यूबवेल/बोरहोल/Tube well/Borehole							
परिवारों की कुल संख्या	5,88,580	2,63,155	20,676	1,55,192	1,49,557	Total number of households	
परिसर के अन्दर	3,85,390	2,22,018	10,783	90,202	62,387	Within premises	
परिसर के निकट	1,30,018	31,575	6,873	41,004	50,566	Near premises	
दूर	73,172	9,562	3,020	23,986	36,604	Away	
अन्य सभी/All others							
परिवारों की कुल संख्या	7,16,924	1,16,317	21,032	2,82,109	2,97,466	Total number of households	
परिसर के अन्दर	0	0	0	0	0	Within premises	
परिसर के निकट	3,68,135	86,819	9,338	1,71,706	1,00,272	Near premises	
दूर	3,48,789	29,498	11,694	1,10,403	1,97,194	Away	

ज ज-11: पेय जल के स्रोत और उनकी स्थिति एवं बिजली तथा शौचालय की उपलब्धता के अनुसार वर्गीकृत परिवार
HH-11: HOUSEHOLDS CLASSIFIED BY SOURCE AND LOCATION OF DRINKING WATER AND AVAILABILITY OF ELECTRICITY AND LATRINE

पेय जल के मुख्य स्रोत और पेय जल की उपलब्धता	परिवारों की कुल संख्या/ Total number of households	बिजली/Electricity				Main source of drinking water and Availability of Drinking Water	
		उपलब्ध/Available		अनुपलब्ध/Not available		शौचालय उपलब्ध/ Latrine available	शौचालय अनुपलब्ध/ Latrine not available
		शौचालय उपलब्ध/ Latrine available	शौचालय अनुपलब्ध/ Latrine not available	शौचालय उपलब्ध/ Latrine available	शौचालय अनुपलब्ध/ Latrine not available		
1	2	3	4	5	6	1	
राज्य - असम 18/STATE - ASSAM 18							
ग्रामीण/Rural							
सभी स्रोत/All sources							
परिवारों की कुल संख्या	53,74,553	12,78,291	2,45,930	19,23,334	19,26,998	Total number of households	
परिसर के अन्दर	27,07,213	8,91,916	1,26,751	9,71,485	7,17,061	Within premises	
परिसर के निकट	15,72,643	2,92,466	72,301	6,03,468	6,04,408	Near premises	
दूर	10,94,697	93,909	46,878	3,48,381	6,05,529	Away	
नल का पानी उपचारित स्रोत से/Tap water from treated source							
परिवारों की कुल संख्या	3,10,833	1,52,410	17,208	97,631	43,584	Total number of households	
परिसर के अन्दर	1,00,028	73,769	3,610	17,015	5,634	Within premises	
परिसर के निकट	1,40,740	58,324	8,468	53,113	20,835	Near premises	
दूर	70,065	20,317	5,130	27,503	17,115	Away	
नल का पानी अनुपचारित स्रोत से/Tap water from un-treated source							
परिवारों की कुल संख्या	55,852	20,938	3,471	17,830	13,613	Total number of households	
परिसर के अन्दर	16,469	9,901	648	4,024	1,896	Within premises	
परिसर के निकट	25,875	8,028	1,757	9,444	6,646	Near premises	
दूर	13,508	3,009	1,066	4,362	5,071	Away	
ढका हुआ कुआँ/Covered well							
परिवारों की कुल संख्या	58,923	17,883	3,491	19,882	17,667	Total number of households	
परिसर के अन्दर	24,752	12,129	1,447	6,797	4,379	Within premises	
परिसर के निकट	18,774	3,622	1,097	7,633	6,422	Near premises	
दूर	15,397	2,132	947	5,452	6,866	Away	

ज ज-11: पेय जल के स्रोत और उनकी स्थिति एवं बिजली तथा शौचालय की उपलब्धता के अनुसार वर्गीकृत परिवार
HH-11: HOUSEHOLDS CLASSIFIED BY SOURCE AND LOCATION OF DRINKING WATER AND AVAILABILITY OF ELECTRICITY AND LATRINE

पेय जल के मुख्य स्रोत और पेय जल की उपलब्धता	परिवारों की कुल संख्या/ Total number of households	बिजली/Electricity				Main source of drinking water and Availability of Drinking Water	
		उपलब्ध/Available		अनुपलब्ध/Not available		शौचालय उपलब्ध/ Latrine available	शौचालय अनुपलब्ध/ Latrine not available
		शौचालय उपलब्ध/ Latrine available	शौचालय अनुपलब्ध/ Latrine not available	शौचालय उपलब्ध/ Latrine available	शौचालय अनुपलब्ध/ Latrine not available		
1	2	3	4	5	6	7	8
बिना ढका कुआँ/Uncovered well							
परिवारों की कुल संख्या	9,65,961	1,95,057	52,355	3,17,556	4,00,993	Total number of households	
परिसर के अन्दर	4,33,151	1,42,251	25,783	1,39,062	1,26,055	Within premises	
परिसर के निकट	2,78,979	35,779	15,159	1,00,121	1,27,920	Near premises	
दूर	2,53,831	17,027	11,413	78,373	1,47,018	Away	
हैंड पम्प/Hand pump							
परिवारों की कुल संख्या	28,66,428	6,63,628	1,31,087	10,57,646	10,14,067	Total number of households	
परिसर के अन्दर	18,77,505	5,51,777	85,451	7,22,205	5,18,072	Within premises	
परिसर के निकट	6,43,035	88,356	30,789	2,28,947	2,94,943	Near premises	
दूर	3,45,888	23,495	14,847	1,06,494	2,01,052	Away	
ट्यूबवेल/बोरहोल/Tube well/Borehole							
परिवारों की कुल संख्या	4,39,414	1,31,826	18,950	1,42,496	1,46,142	Total number of households	
परिसर के अन्दर	2,55,308	1,02,089	9,812	82,382	61,025	Within premises	
परिसर के निकट	1,16,299	22,665	6,343	37,882	49,409	Near premises	
दूर	67,807	7,072	2,795	22,232	35,708	Away	
अन्य सभी/All others							
परिवारों की कुल संख्या	6,77,142	96,549	19,368	2,70,293	2,90,932	Total number of households	
परिसर के अन्दर	0	0	0	0	0	Within premises	
परिसर के निकट	3,48,941	75,692	8,688	1,66,328	98,233	Near premises	
दूर	3,28,201	20,857	10,680	1,03,965	1,92,699	Away	

ज ज-11: पेय जल के स्रोत और उनकी स्थिति एवं बिजली तथा शौचालय की उपलब्धता के अनुसार वर्गीकृत परिवार
HH-11: HOUSEHOLDS CLASSIFIED BY SOURCE AND LOCATION OF DRINKING WATER AND AVAILABILITY OF ELECTRICITY AND LATRINE

पेय जल के मुख्य स्रोत और पेय जल की उपलब्धता	परिवारों की कुल संख्या/ Total number of households	बिजली/Electricity				Main source of drinking water and Availability of Drinking Water	
		उपलब्ध/Available		अनुपलब्ध/Not available		शौचालय उपलब्ध/ Latrine available	शौचालय अनुपलब्ध/ Latrine not available
		शौचालय उपलब्ध/ Latrine available	शौचालय अनुपलब्ध/ Latrine not available	शौचालय उपलब्ध/ Latrine available	शौचालय अनुपलब्ध/ Latrine not available		
1	2	3	4	5	6	1	
राज्य - असम 18/STATE - ASSAM 18							
सभी स्रोत/All sources							
परिवारों की कुल संख्या	9,92,742	8,13,363	21,316	1,16,943	41,120	Total number of households	
परिसर के अन्दर	7,82,477	6,94,203	9,727	63,795	14,752	Within premises	
परिसर के निकट	1,27,273	79,131	6,981	29,157	12,004	Near premises	
दूर	82,992	40,029	4,608	23,991	14,364	Away	
नल का पानी उपचारित स्रोत से/Tap water from treated source							
परिवारों की कुल संख्या	2,72,060	2,51,649	4,246	13,555	2,610	Total number of households	
परिसर के अन्दर	2,22,355	2,16,204	1,486	4,279	386	Within premises	
परिसर के निकट	28,410	21,240	1,830	4,412	928	Near premises	
दूर	21,295	14,205	930	4,864	1,296	Away	
नल का पानी अनुपचारित स्रोत से/Tap water from un-treated source							
परिवारों की कुल संख्या	27,401	24,193	592	2,093	523	Total number of households	
परिसर के अन्दर	20,047	19,149	172	668	58	Within premises	
परिसर के निकट	5,008	3,605	289	870	244	Near premises	
दूर	2,346	1,439	131	555	221	Away	
ढका हुआ कुआँ/Covered well							
परिवारों की कुल संख्या	47,240	43,366	601	2,682	591	Total number of households	
परिसर के अन्दर	38,995	37,366	222	1,273	134	Within premises	
परिसर के निकट	4,869	3,641	274	747	207	Near premises	
दूर	3,376	2,359	105	662	250	Away	

ज ज-11: पेय जल के स्रोत और उनकी स्थिति एवं बिजली तथा शौचालय की उपलब्धता के अनुसार वर्गीकृत परिवार
HH-11: HOUSEHOLDS CLASSIFIED BY SOURCE AND LOCATION OF DRINKING WATER AND AVAILABILITY OF ELECTRICITY AND LATRINE

पेय जल के मुख्य स्रोत और पेय जल की उपलब्धता	परिवारों की कुल संख्या/ Total number of households	बिजली/Electricity				Main source of drinking water and Availability of Drinking Water	
		उपलब्ध/Available		अनुपलब्ध/Not available		शौचालय उपलब्ध/ Latrine available	शौचालय अनुपलब्ध/ Latrine not available
		शौचालय उपलब्ध/ Latrine available	शौचालय अनुपलब्ध/ Latrine not available	शौचालय उपलब्ध/ Latrine available	शौचालय अनुपलब्ध/ Latrine not available		
1	2	3	4	5	6		
राज्य - असम 18/STATE - ASSAM 18							
नगरीय/Urban							
बिना ढका कुआँ/Uncovered well							
परिवारों की कुल संख्या	1,29,754	99,568	2,426	21,915	5,845	Total number of households	
परिसर के अन्दर	97,809	82,975	952	11,856	2,026	Within premises	
परिसर के निकट	17,810	10,310	647	5,165	1,688	Near premises	
दूर	14,135	6,283	827	4,894	2,131	Away	
हैंड पम्प/Hand pump							
परिवारों की कुल संख्या	3,27,339	2,43,490	10,061	52,186	21,602	Total number of households	
परिसर के अन्दर	2,73,189	2,18,580	5,924	37,899	10,786	Within premises	
परिसर के निकट	38,263	20,298	2,761	9,463	5,741	Near premises	
दूर	15,887	4,612	1,376	4,824	5,075	Away	
ट्यूबवेल/बोरहोल/Tube well/Borehole							
परिवारों की कुल संख्या	1,49,166	1,31,329	1,726	12,696	3,415	Total number of households	
परिसर के अन्दर	1,30,082	1,19,929	971	7,820	1,362	Within premises	
परिसर के निकट	13,719	8,910	530	3,122	1,157	Near premises	
दूर	5,365	2,490	225	1,754	896	Away	
अन्य सभी/All others							
परिवारों की कुल संख्या	39,782	19,768	1,664	11,816	6,534	Total number of households	
परिसर के अन्दर	0	0	0	0	0	Within premises	
परिसर के निकट	19,194	11,127	650	5,378	2,039	Near premises	
दूर	20,588	8,641	1,014	6,438	4,495	Away	

ज ज-11: पेय जल के स्रोत और उनकी स्थिति एवं बिजली तथा शौचालय की उपलब्धता के अनुसार वर्गीकृत परिवार
HH-11: HOUSEHOLDS CLASSIFIED BY SOURCE AND LOCATION OF DRINKING WATER AND AVAILABILITY OF ELECTRICITY AND LATRINE

पेय जल के मुख्य स्रोत और पेय जल की उपलब्धता	परिवारों की कुल संख्या/ Total number of households	बिजली/Electricity				मुख्य स्रोत और बिजली की उपलब्धता के अनुसार वर्गीकृत परिवार
		उपलब्ध/Available		अनुपलब्ध/Not available		
		शौचालय उपलब्ध/ Latrine available	शौचालय अनुपलब्ध/ Latrine not available	शौचालय उपलब्ध/ Latrine available	शौचालय अनुपलब्ध/ Latrine not available	
1	2	3	4	5	6	7
राज्य - पश्चिम बंगाल 19/STATE - WEST BENGAL 19						
सभी स्रोत/All sources						
परिवारों की कुल संख्या	2,00,67,299	86,30,387	23,04,736	31,78,988	59,53,188	Total number of households
परिसर के अन्दर	77,54,470	50,31,997	4,56,468	11,75,076	10,90,929	Within premises
परिसर के निकट	69,67,853	23,09,072	10,49,654	11,07,010	25,02,117	Near premises
दूर	53,44,976	12,89,318	7,98,614	8,96,902	23,60,142	Away
नल का पानी उपचारित स्रोत से/Tap water from treated source						
परिवारों की कुल संख्या	42,21,253	30,85,686	3,74,247	3,15,519	4,45,801	Total number of households
परिसर के अन्दर	22,41,412	20,64,998	46,161	88,958	41,295	Within premises
परिसर के निकट	12,39,164	7,07,054	2,04,543	1,23,554	2,04,013	Near premises
दूर	7,40,677	3,13,634	1,23,543	1,03,007	2,00,493	Away
नल का पानी अनुपचारित स्रोत से/Tap water from un-treated source						
परिवारों की कुल संख्या	8,79,683	4,40,453	1,18,174	1,22,132	1,98,924	Total number of households
परिसर के अन्दर	3,03,493	2,19,417	16,625	37,175	30,276	Within premises
परिसर के निकट	3,56,106	1,49,682	63,333	51,966	91,125	Near premises
दूर	2,20,084	71,354	38,216	32,991	77,523	Away
ढका हुआ कुआँ/Covered well						
परिवारों की कुल संख्या	1,33,310	72,828	13,621	16,403	30,458	Total number of households
परिसर के अन्दर	75,906	57,118	4,361	7,606	6,821	Within premises
परिसर के निकट	30,291	8,783	4,723	5,089	11,696	Near premises
दूर	27,113	6,927	4,537	3,708	11,941	Away

ज ज-11: पेय जल के स्रोत और उनकी स्थिति एवं बिजली तथा शौचालय की उपलब्धता के अनुसार वर्गीकृत परिवार
HH-11: HOUSEHOLDS CLASSIFIED BY SOURCE AND LOCATION OF DRINKING WATER AND AVAILABILITY OF ELECTRICITY AND LATRINE

पेय जल के मुख्य स्रोत और पेय जल की उपलब्धता	परिवारों की कुल संख्या/ Total number of households	बिजली/Electricity				अनुपलब्ध/Not available		शौचालय अनुपलब्ध/ Latrine not available	शौचालय उपलब्ध/ Latrine available	मुख्य स्रोत और पेय जल की उपलब्धता
		उपलब्ध/Available		अनुपलब्ध/Not available						
		शौचालय उपलब्ध/ Latrine available	शौचालय अनुपलब्ध/ Latrine not available	शौचालय उपलब्ध/ Latrine available	शौचालय अनुपलब्ध/ Latrine not available					
1	2	3	4	5	6	7	8	9		
राज्य - पश्चिम बंगाल 19/STATE - WEST BENGAL 19										
बिना ढका कुआँ/Uncovered well										
परिवारों की कुल संख्या	10,76,897	2,46,406	1,95,945	95,608	5,38,938	Total number of households				
परिसर के अन्दर	4,49,618	1,93,372	57,623	63,799	1,34,824	Within premises				
परिसर के निकट	3,37,034	34,445	76,458	19,834	2,06,297	Near premises				
दूर	2,90,245	18,589	61,864	11,975	1,97,817	Away				
हैंड पम्प/Hand pump										
परिवारों की कुल संख्या	1,00,61,100	32,32,236	11,43,133	20,92,989	35,92,742	Total number of households				
परिसर के अन्दर	34,14,449	16,70,281	2,55,762	7,88,192	7,00,214	Within premises				
परिसर के निकट	38,37,536	9,93,324	5,22,524	7,40,153	15,81,535	Near premises				
दूर	28,09,115	5,68,631	3,64,847	5,64,644	13,10,993	Away				
ट्यूबवेल/बोरहोल/Tube well/Borehole										
परिवारों की कुल संख्या	33,44,259	14,27,966	4,03,397	4,98,089	10,14,807	Total number of households				
परिसर के अन्दर	12,69,592	8,26,811	75,936	1,89,346	1,77,499	Within premises				
परिसर के निकट	10,32,991	3,50,781	1,60,150	1,50,574	3,71,486	Near premises				
दूर	10,41,676	2,50,374	1,67,311	1,58,169	4,65,822	Away				
अन्य सभी/All others										
परिवारों की कुल संख्या	3,50,797	1,24,812	56,219	38,248	1,31,518	Total number of households				
परिसर के अन्दर	0	0	0	0	0	Within premises				
परिसर के निकट	1,34,731	65,003	17,923	15,840	35,965	Near premises				
दूर	2,16,066	59,809	38,296	22,408	95,553	Away				

ज ज-11: पेय जल के स्रोत और उनकी स्थिति एवं बिजली तथा शौचालय की उपलब्धता के अनुसार वर्गीकृत परिवार
HH-11: HOUSEHOLDS CLASSIFIED BY SOURCE AND LOCATION OF DRINKING WATER AND AVAILABILITY OF ELECTRICITY AND LATRINE

पेय जल के मुख्य स्रोत और पेय जल की उपलब्धता	परिवारों की कुल संख्या/ Total number of households	बिजली/Electricity				मुख्य स्रोत/Availability of Drinking Water	
		उपलब्ध/Available		अनुपलब्ध/Not available		शौचालय उपलब्ध/ Latrine available	शौचालय अनुपलब्ध/ Latrine not available
		शौचालय उपलब्ध/ Latrine available	शौचालय अनुपलब्ध/ Latrine not available	शौचालय उपलब्ध/ Latrine available	शौचालय अनुपलब्ध/ Latrine not available		
1	2	3	4	5	6	7	
राज्य - पश्चिम बंगाल 19/STATE - WEST BENGAL 19							
ग्रामीण/Rural							
सभी स्रोत/All sources							
परिवारों की कुल संख्या	1,37,17,186	36,92,991	18,36,505	27,18,161	54,69,529	Total number of households	
परिसर के अन्दर	41,88,701	17,80,361	3,89,467	9,87,647	10,31,226	Within premises	
परिसर के निकट	52,03,583	11,64,547	8,03,524	9,48,945	22,86,567	Near premises	
दूर	43,24,902	7,48,083	6,43,514	7,81,569	21,51,736	Away	
नल का पानी उपचारित स्रोत से/Tap water from treated source							
परिवारों की कुल संख्या	10,48,323	3,95,887	1,63,818	1,77,912	3,10,706	Total number of households	
परिसर के अन्दर	2,51,969	1,54,085	23,224	39,667	34,993	Within premises	
परिसर के निकट	4,33,684	1,47,047	79,955	71,012	1,35,670	Near premises	
दूर	3,62,670	94,755	60,639	67,233	1,40,043	Away	
नल का पानी अनुपचारित स्रोत से/Tap water from un-treated source							
परिवारों की कुल संख्या	5,20,120	1,66,674	82,136	94,884	1,76,426	Total number of households	
परिसर के अन्दर	1,33,238	62,550	13,302	28,892	28,494	Within premises	
परिसर के निकट	2,27,391	66,845	41,479	39,263	79,804	Near premises	
दूर	1,59,491	37,279	27,355	26,729	68,128	Away	
ढका हुआ कुआँ/Covered well							
परिवारों की कुल संख्या	76,404	25,874	11,020	12,071	27,439	Total number of households	
परिसर के अन्दर	33,242	18,540	3,536	5,002	6,164	Within premises	
परिसर के निकट	22,868	4,270	3,891	4,096	10,611	Near premises	
दूर	20,294	3,064	3,593	2,973	10,664	Away	

ज ज-11: पेय जल के स्रोत और उनकी स्थिति एवं बिजली तथा शौचालय की उपलब्धता के अनुसार वर्गीकृत परिवार
HH-11: HOUSEHOLDS CLASSIFIED BY SOURCE AND LOCATION OF DRINKING WATER AND AVAILABILITY OF ELECTRICITY AND LATRINE

पेय जल के मुख्य स्रोत और पेय जल की उपलब्धता	परिवारों की कुल संख्या/ Total number of households	बिजली/Electricity				अनुपलब्ध/Not available		शौचालय अनुपलब्ध/ Latrine not available	शौचालय उपलब्ध/ Latrine available	मुख्य स्रोत और पेय जल की उपलब्धता
		उपलब्ध/Available		अनुपलब्ध/Not available						
		शौचालय उपलब्ध/ Latrine available	शौचालय अनुपलब्ध/ Latrine not available	शौचालय उपलब्ध/ Latrine available	शौचालय अनुपलब्ध/ Latrine not available					
1	2	3	4	5	6	7	8	9		
राज्य - पश्चिम बंगाल 19/STATE - WEST BENGAL 19										
ग्रामीण/Rural										
बिना ढका कुआँ/Uncovered well										
परिवारों की कुल संख्या	8,45,927	1,07,208	1,65,031	72,368	5,01,320					Total number of households
परिसर के अन्दर	2,98,822	79,735	48,490	47,166	1,23,431					Within premises
परिसर के निकट	2,92,732	18,685	64,693	16,019	1,93,335					Near premises
दूर	2,54,373	8,788	51,848	9,183	1,84,554					Away
हैंड पम्प/Hand pump										
परिवारों की कुल संख्या	86,25,831	22,73,092	10,31,096	19,16,481	34,05,162					Total number of households
परिसर के अन्दर	27,39,715	11,22,222	2,34,796	7,10,622	6,72,075					Within premises
परिसर के निकट	33,69,644	7,21,903	4,68,995	6,82,203	14,96,543					Near premises
दूर	25,16,472	4,28,967	3,27,305	5,23,656	12,36,544					Away
ट्यूबवेल/बोरहोल/Tube well/Borehole										
परिवारों की कुल संख्या	23,47,635	6,62,201	3,39,551	4,14,675	9,31,208					Total number of households
परिसर के अन्दर	7,31,715	3,43,229	66,119	1,56,298	1,66,069					Within premises
परिसर के निकट	7,72,533	1,78,674	1,30,917	1,24,392	3,38,550					Near premises
दूर	8,43,387	1,40,298	1,42,515	1,33,985	4,26,589					Away
अन्य सभी/All others										
परिवारों की कुल संख्या	2,52,946	62,055	43,853	29,770	1,17,268					Total number of households
परिसर के अन्दर	0	0	0	0	0					Within premises
परिसर के निकट	84,731	27,123	13,594	11,960	32,054					Near premises
दूर	1,68,215	34,932	30,259	17,810	85,214					Away

ज ज-11: पेय जल के स्रोत और उनकी स्थिति एवं बिजली तथा शौचालय की उपलब्धता के अनुसार वर्गीकृत परिवार
HH-11: HOUSEHOLDS CLASSIFIED BY SOURCE AND LOCATION OF DRINKING WATER AND AVAILABILITY OF ELECTRICITY AND LATRINE

पेय जल के मुख्य स्रोत और पेय जल की उपलब्धता	परिवारों की कुल संख्या/ Total number of households	बिजली/Electricity				Main source of drinking water and Availability of Drinking Water	
		उपलब्ध/Available		अनुपलब्ध/Not available		शौचालय उपलब्ध/ Latrine available	शौचालय अनुपलब्ध/ Latrine not available
		शौचालय उपलब्ध/ Latrine available	शौचालय अनुपलब्ध/ Latrine not available	शौचालय उपलब्ध/ Latrine available	शौचालय अनुपलब्ध/ Latrine not available		
1	2	3	4	5	6	1	
राज्य - पश्चिम बंगाल 19/STATE - WEST BENGAL 19							
सभी स्रोत/All sources							
परिवारों की कुल संख्या	63,50,113	49,37,396	4,68,231	4,60,827	4,83,659	Total number of households	
परिसर के अन्दर	35,65,769	32,51,636	67,001	1,87,429	59,703	Within premises	
परिसर के निकट	17,64,270	11,44,525	2,46,130	1,58,065	2,15,550	Near premises	
दूर	10,20,074	5,41,235	1,55,100	1,15,333	2,08,406	Away	
नल का पानी उपचारित स्रोत से/Tap water from treated source							
परिवारों की कुल संख्या	31,72,930	26,89,799	2,10,429	1,37,607	1,35,095	Total number of households	
परिसर के अन्दर	19,89,443	19,10,913	22,937	49,291	6,302	Within premises	
परिसर के निकट	8,05,480	5,60,007	1,24,588	52,542	68,343	Near premises	
दूर	3,78,007	2,18,879	62,904	35,774	60,450	Away	
नल का पानी अनुपचारित स्रोत से/Tap water from un-treated source							
परिवारों की कुल संख्या	3,59,563	2,73,779	36,038	27,248	22,498	Total number of households	
परिसर के अन्दर	1,70,255	1,56,867	3,323	8,283	1,782	Within premises	
परिसर के निकट	1,28,715	82,837	21,854	12,703	11,321	Near premises	
दूर	60,593	34,075	10,861	6,262	9,395	Away	
ढका हुआ कुआँ/Covered well							
परिवारों की कुल संख्या	56,906	46,954	2,601	4,332	3,019	Total number of households	
परिसर के अन्दर	42,664	38,578	825	2,604	657	Within premises	
परिसर के निकट	7,423	4,513	832	993	1,085	Near premises	
दूर	6,819	3,863	944	735	1,277	Away	

ज ज-11: पेय जल के स्रोत और उनकी स्थिति एवं बिजली तथा शौचालय की उपलब्धता के अनुसार वर्गीकृत परिवार
HH-11: HOUSEHOLDS CLASSIFIED BY SOURCE AND LOCATION OF DRINKING WATER AND AVAILABILITY OF ELECTRICITY AND LATRINE

पेय जल के मुख्य स्रोत और पेय जल की उपलब्धता	परिवारों की कुल संख्या/ Total number of households	बिजली/Electricity				अनुपलब्ध/Not available		शौचालय अनुपलब्ध/ Latrine not available	शौचालय उपलब्ध/ Latrine available	मुख्य स्रोत और पेय जल की उपलब्धता
		उपलब्ध/Available		अनुपलब्ध/Not available						
		शौचालय उपलब्ध/ Latrine available	शौचालय अनुपलब्ध/ Latrine not available	शौचालय उपलब्ध/ Latrine available	शौचालय अनुपलब्ध/ Latrine not available					
1	2	3	4	5	6	7	8	9	10	
राज्य - पश्चिम बंगाल 19/STATE - WEST BENGAL 19										
नगरीय/Urban										
बिना ढका कुआँ/Uncovered well										
परिवारों की कुल संख्या	2,30,970	1,39,198	30,914	23,240	37,618	Total number of households				
परिसर के अन्दर	1,50,796	1,13,637	9,133	16,633	11,393	Within premises				
परिसर के निकट	44,302	15,760	11,765	3,815	12,962	Near premises				
दूर	35,872	9,801	10,016	2,792	13,263	Away				
हैण्ड पम्प/Hand pump										
परिवारों की कुल संख्या	14,35,269	9,59,144	1,12,037	1,76,508	1,87,580	Total number of households				
परिसर के अन्दर	6,74,734	5,48,059	20,966	77,570	28,139	Within premises				
परिसर के निकट	4,67,892	2,71,421	53,529	57,950	84,992	Near premises				
दूर	2,92,643	1,39,664	37,542	40,988	74,449	Away				
ट्यूबवेल/बोरहोल/Tube well/Borehole										
परिवारों की कुल संख्या	9,96,624	7,65,765	63,846	83,414	83,599	Total number of households				
परिसर के अन्दर	5,37,877	4,83,582	9,817	33,048	11,430	Within premises				
परिसर के निकट	2,60,458	1,72,107	29,233	26,182	32,936	Near premises				
दूर	1,98,289	1,10,076	24,796	24,184	39,233	Away				
अन्य सभी/All others										
परिवारों की कुल संख्या	97,851	62,757	12,366	8,478	14,250	Total number of households				
परिसर के अन्दर	0	0	0	0	0	Within premises				
परिसर के निकट	50,000	37,880	4,329	3,880	3,911	Near premises				
दूर	47,851	24,877	8,037	4,598	10,339	Away				

ज ज-11: पेय जल के स्रोत और उनकी स्थिति एवं बिजली तथा शौचालय की उपलब्धता के अनुसार वर्गीकृत परिवार
HH-11: HOUSEHOLDS CLASSIFIED BY SOURCE AND LOCATION OF DRINKING WATER AND AVAILABILITY OF ELECTRICITY AND LATRINE

पेय जल के मुख्य स्रोत और पेय जल की उपलब्धता	परिवारों की कुल संख्या/ Total number of households	बिजली/Electricity				मुख्य स्रोत और पेय जल की उपलब्धता
		उपलब्ध/Available		अनुपलब्ध/Not available		
		शौचालय उपलब्ध/ Latrine available	शौचालय अनुपलब्ध/ Latrine not available	शौचालय उपलब्ध/ Latrine available	शौचालय अनुपलब्ध/ Latrine not available	
1	2	3	4	5	6	7
राज्य - झारखण्ड 20/STATE - JHARKHAND 20						
सभी स्रोत/All sources						
परिवारों की कुल संख्या	61,81,607	12,09,719	16,20,148	1,52,148	31,99,592	Total number of households
परिसर के अन्दर	14,33,182	9,36,982	2,12,449	57,756	2,25,995	Within premises
परिसर के निकट	27,78,252	1,86,449	8,58,198	61,793	16,71,812	Near premises
दूर	19,70,173	86,288	5,49,501	32,599	13,01,785	Away
नल का पानी उपचारित स्रोत से/Tap water from treated source						
परिवारों की कुल संख्या	6,16,499	4,41,870	1,06,653	10,456	57,520	Total number of households
परिसर के अन्दर	4,23,606	3,92,581	21,043	4,581	5,401	Within premises
परिसर के निकट	1,16,310	33,493	49,949	3,694	29,174	Near premises
दूर	76,583	15,796	35,661	2,181	22,945	Away
नल का पानी अनुपचारित स्रोत से/Tap water from un-treated source						
परिवारों की कुल संख्या	1,79,138	62,147	58,286	6,728	51,977	Total number of households
परिसर के अन्दर	49,613	38,771	5,547	2,037	3,258	Within premises
परिसर के निकट	77,313	15,449	29,748	3,353	28,763	Near premises
दूर	52,212	7,927	22,991	1,338	19,956	Away
ढका हुआ कुआँ/Covered well						
परिवारों की कुल संख्या	1,18,000	40,729	29,760	5,933	41,578	Total number of households
परिसर के अन्दर	52,502	34,456	9,021	3,216	5,809	Within premises
परिसर के निकट	41,415	4,418	13,387	1,994	21,616	Near premises
दूर	24,083	1,855	7,352	723	14,153	Away

ज ज-11: पेय जल के स्रोत और उनकी स्थिति एवं बिजली तथा शौचालय की उपलब्धता के अनुसार वर्गीकृत परिवार
HH-11: HOUSEHOLDS CLASSIFIED BY SOURCE AND LOCATION OF DRINKING WATER AND AVAILABILITY OF ELECTRICITY AND LATRINE

पेय जल के मुख्य स्रोत और पेय जल की उपलब्धता	परिवारों की कुल संख्या/ Total number of households	बिजली/Electricity				Main source of drinking water and Availability of Drinking Water	
		उपलब्ध/Available		अनुपलब्ध/Not available		शौचालय उपलब्ध/ Latrine available	शौचालय अनुपलब्ध/ Latrine not available
		शौचालय उपलब्ध/ Latrine available	शौचालय अनुपलब्ध/ Latrine not available	शौचालय उपलब्ध/ Latrine available	शौचालय अनुपलब्ध/ Latrine not available		
1	2	3	4	5	6	7	
राज्य - झारखण्ड 20/STATE - JHARKHAND 20							
बिना ढका कुआँ/Uncovered well							
परिवारों की कुल संख्या	21,39,230	2,12,223	6,28,581	43,060	12,55,366	Total number of households	
परिसर के अन्दर	3,69,726	1,57,408	1,14,609	15,527	82,182	Within premises	
परिसर के निकट	10,13,038	39,883	3,22,082	17,276	6,33,797	Near premises	
दूर	7,56,466	14,932	1,91,890	10,257	5,39,387	Away	
हैंड पम्प/Hand pump							
परिवारों की कुल संख्या	27,06,784	2,96,535	7,22,255	80,125	16,07,869	Total number of households	
परिसर के अन्दर	3,95,239	1,78,255	58,392	31,196	1,27,396	Within premises	
परिसर के निकट	14,50,949	82,644	4,21,025	33,567	9,13,713	Near premises	
दूर	8,60,596	35,636	2,42,838	15,362	5,66,760	Away	
ट्यूबवेल/बोरहोल/Tube well/Borehole							
परिवारों की कुल संख्या	2,14,535	1,45,725	27,405	2,848	38,557	Total number of households	
परिसर के अन्दर	1,42,496	1,35,511	3,837	1,199	1,949	Within premises	
परिसर के निकट	41,809	6,809	13,658	1,001	20,341	Near premises	
दूर	30,230	3,405	9,910	648	16,267	Away	
अन्य सभी/All others							
परिवारों की कुल संख्या	2,07,421	10,490	47,208	2,998	1,46,725	Total number of households	
परिसर के अन्दर	0	0	0	0	0	Within premises	
परिसर के निकट	37,418	3,753	8,349	908	24,408	Near premises	
दूर	1,70,003	6,737	38,859	2,090	1,22,317	Away	

ज ज-11: पेय जल के स्रोत और उनकी स्थिति एवं बिजली तथा शौचालय की उपलब्धता के अनुसार वर्गीकृत परिवार
HH-11: HOUSEHOLDS CLASSIFIED BY SOURCE AND LOCATION OF DRINKING WATER AND AVAILABILITY OF ELECTRICITY AND LATRINE

पेय जल के मुख्य स्रोत और पेय जल की उपलब्धता	परिवारों की कुल संख्या/ Total number of households	बिजली/Electricity				Main source of drinking water and Availability of Drinking Water	
		उपलब्ध/Available		अनुपलब्ध/Not available		शौचालय उपलब्ध/ Latrine available	शौचालय अनुपलब्ध/ Latrine not available
		शौचालय उपलब्ध/ Latrine available	शौचालय अनुपलब्ध/ Latrine not available	शौचालय उपलब्ध/ Latrine available	शौचालय अनुपलब्ध/ Latrine not available		
1	2	3	4	5	6		
राज्य - झारखण्ड 20/STATE - JHARKHAND 20							
ग्रामीण/Rural							
सभी स्रोत/All sources							
परिवारों की कुल संख्या	46,85,965	2,37,251	12,76,799	1,20,038	30,51,877	Total number of households	
परिसर के अन्दर	5,49,029	1,41,765	1,51,256	44,563	2,11,445	Within premises	
परिसर के निकट	24,32,875	68,594	7,05,484	50,619	16,08,178	Near premises	
दूर	17,04,061	26,892	4,20,059	24,856	12,32,254	Away	
नल का पानी उपचारित स्रोत से/Tap water from treated source							
परिवारों की कुल संख्या	98,207	23,954	27,865	4,168	42,220	Total number of households	
परिसर के अन्दर	30,079	20,291	4,893	1,363	3,532	Within premises	
परिसर के निकट	41,742	2,696	14,265	1,845	22,936	Near premises	
दूर	26,386	967	8,707	960	15,752	Away	
नल का पानी अनुपचारित स्रोत से/Tap water from un-treated source							
परिवारों की कुल संख्या	75,839	7,066	22,517	3,640	42,616	Total number of households	
परिसर के अन्दर	10,565	4,287	2,610	1,054	2,614	Within premises	
परिसर के निकट	41,037	2,015	12,616	1,974	24,432	Near premises	
दूर	24,237	764	7,291	612	15,570	Away	
ढका हुआ कुआँ/Covered well							
परिवारों की कुल संख्या	78,498	11,698	23,470	4,413	38,917	Total number of households	
परिसर के अन्दर	23,325	9,002	6,820	2,338	5,165	Within premises	
परिसर के निकट	35,414	2,028	11,245	1,624	20,517	Near premises	
दूर	19,759	668	5,405	451	13,235	Away	

ज ज-11: पेय जल के स्रोत और उनकी स्थिति एवं बिजली तथा शौचालय की उपलब्धता के अनुसार वर्गीकृत परिवार
HH-11: HOUSEHOLDS CLASSIFIED BY SOURCE AND LOCATION OF DRINKING WATER AND AVAILABILITY OF ELECTRICITY AND LATRINE

पेय जल के मुख्य स्रोत और पेय जल की उपलब्धता	परिवारों की कुल संख्या/ Total number of households	बिजली/Electricity				अनुपलब्ध/Not available		मुख्य स्रोत और बिजली की उपलब्धता के अनुसार वर्गीकृत परिवार
		उपलब्ध/Available		शौचालय अनुपलब्ध/ Latrine not available		शौचालय अनुपलब्ध/ Latrine not available	शौचालय अनुपलब्ध/ Latrine not available	
		शौचालय उपलब्ध/ Latrine available	शौचालय उपलब्ध/ Latrine not available	शौचालय उपलब्ध/ Latrine available	शौचालय उपलब्ध/ Latrine not available			
1	2	3	4	5	6	7	8	
राज्य - झारखण्ड 20/STATE - JHARKHAND 20								
ग्रामीण/Rural								
बिना ढका कुआँ/Uncovered well								
परिवारों की कुल संख्या	18,89,884	86,265	5,44,045	37,067	12,22,507		Total number of households	
परिसर के अन्दर	2,35,280	55,106	91,485	12,313	76,376		Within premises	
परिसर के निकट	9,44,709	22,705	2,86,650	15,544	6,19,810		Near premises	
दूर	7,09,895	8,454	1,65,910	9,210	5,26,321		Away	
हैण्ड पम्प/Hand pump								
परिवारों की कुल संख्या	23,00,504	94,516	6,07,599	66,907	15,31,482		Total number of households	
परिसर के अन्दर	2,35,484	43,151	43,427	26,854	1,22,052		Within premises	
परिसर के निकट	13,08,365	37,193	3,64,294	28,288	8,78,590		Near premises	
दूर	7,56,655	14,172	1,99,878	11,765	5,30,840		Away	
ट्यूबवेल/बोरहोल/Tube well/Borehole								
परिवारों की कुल संख्या	69,376	11,980	20,363	1,787	35,246		Total number of households	
परिसर के अन्दर	14,296	9,928	2,021	641	1,706		Within premises	
परिसर के निकट	31,686	1,310	10,672	733	18,971		Near premises	
दूर	23,394	742	7,670	413	14,569		Away	
अन्य सभी/All others								
परिवारों की कुल संख्या	1,73,657	1,772	30,940	2,056	1,38,889		Total number of households	
परिसर के अन्दर	0	0	0	0	0		Within premises	
परिसर के निकट	29,922	647	5,742	611	22,922		Near premises	
दूर	1,43,735	1,125	25,198	1,445	1,15,967		Away	

ज ज-11: पेय जल के स्रोत और उनकी स्थिति एवं बिजली तथा शौचालय की उपलब्धता के अनुसार वर्गीकृत परिवार
HH-11: HOUSEHOLDS CLASSIFIED BY SOURCE AND LOCATION OF DRINKING WATER AND AVAILABILITY OF ELECTRICITY AND LATRINE

पेय जल के मुख्य स्रोत और पेय जल की उपलब्धता	परिवारों की कुल संख्या/ Total number of households	बिजली/Electricity				Main source of drinking water and Availability of Drinking Water	
		उपलब्ध/Available		अनुपलब्ध/Not available		शौचालय उपलब्ध/ Latrine available	शौचालय अनुपलब्ध/ Latrine not available
		शौचालय उपलब्ध/ Latrine available	शौचालय अनुपलब्ध/ Latrine not available	शौचालय उपलब्ध/ Latrine available	शौचालय अनुपलब्ध/ Latrine not available		
1	2	3	4	5	6	1	
राज्य - झारखण्ड 20/STATE - JHARKHAND 20							
सभी स्रोत/All sources							
परिवारों की कुल संख्या	14,95,642	9,72,468	3,43,349	32,110	1,47,715	Total number of households	
परिसर के अन्दर	8,84,153	7,95,217	61,193	13,193	14,550	Within premises	
परिसर के निकट	3,45,377	1,17,855	1,52,714	11,174	63,634	Near premises	
दूर	2,66,112	59,396	1,29,442	7,743	69,531	Away	
नल का पानी उपचारित स्रोत से/Tap water from treated source							
परिवारों की कुल संख्या	5,18,292	4,17,916	78,788	6,288	15,300	Total number of households	
परिसर के अन्दर	3,93,527	3,72,290	16,150	3,218	1,869	Within premises	
परिसर के निकट	74,568	30,797	35,684	1,849	6,238	Near premises	
दूर	50,197	14,829	26,954	1,221	7,193	Away	
नल का पानी अनुपचारित स्रोत से/Tap water from un-treated source							
परिवारों की कुल संख्या	1,03,299	55,081	35,769	3,088	9,361	Total number of households	
परिसर के अन्दर	39,048	34,484	2,937	983	644	Within premises	
परिसर के निकट	36,276	13,434	17,132	1,379	4,331	Near premises	
दूर	27,975	7,163	15,700	726	4,386	Away	
ढका हुआ कुआँ/Covered well							
परिवारों की कुल संख्या	39,502	29,031	6,290	1,520	2,661	Total number of households	
परिसर के अन्दर	29,177	25,454	2,201	878	644	Within premises	
परिसर के निकट	6,001	2,390	2,142	370	1,099	Near premises	
दूर	4,324	1,187	1,947	272	918	Away	

ज ज-11: पेय जल के स्रोत और उनकी स्थिति एवं बिजली तथा शौचालय की उपलब्धता के अनुसार वर्गीकृत परिवार
HH-11: HOUSEHOLDS CLASSIFIED BY SOURCE AND LOCATION OF DRINKING WATER AND AVAILABILITY OF ELECTRICITY AND LATRINE

पेय जल के मुख्य स्रोत और पेय जल की उपलब्धता	परिवारों की कुल संख्या/ Total number of households	बिजली/Electricity				Main source of drinking water and Availability of Drinking Water	
		उपलब्ध/Available		अनुपलब्ध/Not available		शौचालय उपलब्ध/ Latrine available	शौचालय अनुपलब्ध/ Latrine not available
		शौचालय उपलब्ध/ Latrine available	शौचालय अनुपलब्ध/ Latrine not available	शौचालय उपलब्ध/ Latrine available	शौचालय अनुपलब्ध/ Latrine not available		
1	2	3	4	5	6		
राज्य - झारखण्ड 20/STATE - JHARKHAND 20							
नगरीय/Urban							
बिना ढका कुआँ/Uncovered well							
परिवारों की कुल संख्या	2,49,346	1,25,958	84,536	5,993	32,859	Total number of households	
परिसर के अन्दर	1,34,446	1,02,302	23,124	3,214	5,806	Within premises	
परिसर के निकट	68,329	17,178	35,432	1,732	13,987	Near premises	
दूर	46,571	6,478	25,980	1,047	13,066	Away	
हैंड पम्प/Hand pump							
परिवारों की कुल संख्या	4,06,280	2,02,019	1,14,656	13,218	76,387	Total number of households	
परिसर के अन्दर	1,59,755	1,35,104	14,965	4,342	5,344	Within premises	
परिसर के निकट	1,42,584	45,451	56,731	5,279	35,123	Near premises	
दूर	1,03,941	21,464	42,960	3,597	35,920	Away	
ट्यूबवेल/बोरहोल/Tube well/Borehole							
परिवारों की कुल संख्या	1,45,159	1,33,745	7,042	1,061	3,311	Total number of households	
परिसर के अन्दर	1,28,200	1,25,583	1,816	558	243	Within premises	
परिसर के निकट	10,123	5,499	2,986	268	1,370	Near premises	
दूर	6,836	2,663	2,240	235	1,698	Away	
अन्य सभी/All others							
परिवारों की कुल संख्या	33,764	8,718	16,268	942	7,836	Total number of households	
परिसर के अन्दर	0	0	0	0	0	Within premises	
परिसर के निकट	7,496	3,106	2,607	297	1,486	Near premises	
दूर	26,268	5,612	13,661	645	6,350	Away	

ज ज-11: पेय जल के स्रोत और उनकी स्थिति एवं बिजली तथा शौचालय की उपलब्धता के अनुसार वर्गीकृत परिवार
HH-11: HOUSEHOLDS CLASSIFIED BY SOURCE AND LOCATION OF DRINKING WATER AND AVAILABILITY OF ELECTRICITY AND LATRINE

पेय जल के मुख्य स्रोत और पेय जल की उपलब्धता	परिवारों की कुल संख्या/ Total number of households	बिजली/Electricity				अनुपलब्ध/Not available		मुख्य स्रोत के प्रकार Main source of drinking water and Availability of Drinking Water
		उपलब्ध/Available		शौचालय अनुपलब्ध/Latrines not available		शौचालय उपलब्ध/Latrines available	शौचालय अनुपलब्ध/Latrines not available	
		शौचालय उपलब्ध/Latrines available	शौचालय अनुपलब्ध/Latrines not available	शौचालय उपलब्ध/Latrines available	शौचालय अनुपलब्ध/Latrines not available			
1	2	3	4	5	6	7	8	
राज्य - ओडिशा 21/STATE - ODISHA 21								
सभी स्रोत/All sources								
परिवारों की कुल संख्या	96,61,085	18,37,742	23,18,144	2,91,554	52,13,645		Total number of households	
परिसर के अन्दर	21,61,677	12,96,327	4,82,899	64,103	3,18,348		Within premises	
परिसर के निकट	40,81,087	3,74,952	10,70,574	1,30,830	25,04,731		Near premises	
दूर	34,18,321	1,66,463	7,64,671	96,621	23,90,566		Away	
नल का पानी उपचारित स्रोत से/Tap water from treated source								
परिवारों की कुल संख्या	9,64,406	5,78,545	1,84,125	24,098	1,77,638		Total number of households	
परिसर के अन्दर	5,28,225	4,80,611	28,464	9,254	9,896		Within premises	
परिसर के निकट	3,01,388	75,700	1,08,656	10,133	1,06,899		Near premises	
दूर	1,34,793	22,234	47,005	4,711	60,843		Away	
नल का पानी अनुपचारित स्रोत से/Tap water from un-treated source								
परिवारों की कुल संख्या	3,72,622	1,01,047	1,05,708	17,555	1,48,312		Total number of households	
परिसर के अन्दर	79,955	58,699	10,124	5,468	5,664		Within premises	
परिसर के निकट	2,19,866	34,356	71,975	9,405	1,04,130		Near premises	
दूर	72,801	7,992	23,609	2,682	38,518		Away	
ढका हुआ कुआँ/Covered well								
परिवारों की कुल संख्या	2,16,386	1,07,662	37,348	8,323	63,053		Total number of households	
परिसर के अन्दर	1,22,223	96,341	15,274	3,009	7,599		Within premises	
परिसर के निकट	49,096	7,951	11,890	3,439	25,816		Near premises	
दूर	45,067	3,370	10,184	1,875	29,638		Away	

ज ज-11: पेय जल के स्रोत और उनकी स्थिति एवं बिजली तथा शौचालय की उपलब्धता के अनुसार वर्गीकृत परिवार
HH-11: HOUSEHOLDS CLASSIFIED BY SOURCE AND LOCATION OF DRINKING WATER AND AVAILABILITY OF ELECTRICITY AND LATRINE

पेय जल के मुख्य स्रोत और पेय जल की उपलब्धता	परिवारों की कुल संख्या/ Total number of households	बिजली/Electricity				अनुपलब्ध/Not available		शौचालय उपलब्ध/ Latrine available		शौचालय अनुपलब्ध/ Latrine not available		मुख्य स्रोत और बिजली की उपलब्धता
		उपलब्ध/Available		अनुपलब्ध/Not available		शौचालय उपलब्ध/ Latrine available		शौचालय अनुपलब्ध/ Latrine not available				
		शौचालय उपलब्ध/ Latrine available	शौचालय अनुपलब्ध/ Latrine not available	शौचालय उपलब्ध/ Latrine available	शौचालय अनुपलब्ध/ Latrine not available	शौचालय उपलब्ध/ Latrine available	शौचालय अनुपलब्ध/ Latrine not available	शौचालय उपलब्ध/ Latrine available	शौचालय अनुपलब्ध/ Latrine not available			
1	2	3	4	5	6	7	8	9	10	11		
राज्य - ओडिशा 21/STATE - ODISHA 21												
बिना ढका कुआँ/Uncovered well												
परिवारों की कुल संख्या	16,70,951	3,08,911	4,22,553	53,735	8,85,752	Total number of households						
परिसर के अन्दर	5,13,348	2,33,475	1,43,538	16,574	1,19,761	Within premises						
परिसर के निकट	5,71,303	51,200	1,50,423	19,508	3,50,172	Near premises						
दूर	5,86,300	24,236	1,28,592	17,653	4,15,819	Away						
हैंड पम्प/Hand pump												
परिवारों की कुल संख्या	40,04,204	4,01,836	9,96,708	1,20,232	24,85,428	Total number of households						
परिसर के अन्दर	6,21,947	2,26,375	2,29,258	22,877	1,43,437	Within premises						
परिसर के निकट	19,90,498	1,20,281	4,72,651	59,309	13,38,257	Near premises						
दूर	13,91,759	55,180	2,94,799	38,046	10,03,734	Away						
ट्यूबवेल/बोरहोल/Tube well/Borehole												
परिवारों की कुल संख्या	19,29,000	3,22,268	4,89,670	55,627	10,61,435	Total number of households						
परिसर के अन्दर	2,95,979	2,00,826	56,241	6,921	31,991	Within premises						
परिसर के निकट	8,41,649	76,604	2,32,862	25,805	5,06,378	Near premises						
दूर	7,91,372	44,838	2,00,567	22,901	5,23,066	Away						
अन्य सभी/All others												
परिवारों की कुल संख्या	5,03,516	17,473	82,032	11,984	3,92,027	Total number of households						
परिसर के अन्दर	0	0	0	0	0	Within premises						
परिसर के निकट	1,07,287	8,860	22,117	3,231	73,079	Near premises						
दूर	3,96,229	8,613	59,915	8,753	3,18,948	Away						

ज ज-11: पेय जल के स्रोत और उनकी स्थिति एवं बिजली तथा शौचालय की उपलब्धता के अनुसार वर्गीकृत परिवार
HH-11: HOUSEHOLDS CLASSIFIED BY SOURCE AND LOCATION OF DRINKING WATER AND AVAILABILITY OF ELECTRICITY AND LATRINE

पेय जल के मुख्य स्रोत और पेय जल की उपलब्धता	परिवारों की कुल संख्या/ Total number of households	बिजली/Electricity				Main source of drinking water and Availability of Drinking Water	
		उपलब्ध/Available		अनुपलब्ध/Not available		शौचालय उपलब्ध/ Latrine available	शौचालय अनुपलब्ध/ Latrine not available
		शौचालय उपलब्ध/ Latrine available	शौचालय अनुपलब्ध/ Latrine not available	शौचालय उपलब्ध/ Latrine available	शौचालय अनुपलब्ध/ Latrine not available		
1	2	3	4	5	6		
राज्य - ओडिशा 21/STATE - ODISHA 21							
ग्रामीण/Rural							
सभी स्रोत/All sources							
परिवारों की कुल संख्या	81,44,012	8,82,611	20,12,641	2,63,941	49,84,819	Total number of households	
परिसर के अन्दर	12,99,251	5,18,033	4,24,023	55,085	3,02,110	Within premises	
परिसर के निकट	37,06,267	2,49,636	9,31,241	1,20,326	24,05,064	Near premises	
दूर	31,38,494	1,14,942	6,57,377	88,530	22,77,645	Away	
नल का पानी उपचारित स्रोत से/Tap water from treated source							
परिवारों की कुल संख्या	3,25,616	83,913	96,708	16,760	1,28,235	Total number of households	
परिसर के अन्दर	79,906	52,126	14,024	6,393	7,363	Within premises	
परिसर के निकट	1,76,036	25,585	61,036	7,341	82,074	Near premises	
दूर	69,674	6,202	21,648	3,026	38,798	Away	
नल का पानी अनुपचारित स्रोत से/Tap water from un-treated source							
परिवारों की कुल संख्या	2,82,685	48,736	85,394	14,657	1,33,898	Total number of households	
परिसर के अन्दर	39,955	22,183	8,071	4,644	5,057	Within premises	
परिसर के निकट	1,86,226	22,283	59,691	8,139	96,113	Near premises	
दूर	56,504	4,270	17,632	1,874	32,728	Away	
ढका हुआ कुआँ/Covered well							
परिवारों की कुल संख्या	1,36,046	40,789	29,359	7,026	58,872	Total number of households	
परिसर के अन्दर	55,171	34,717	11,496	2,251	6,707	Within premises	
परिसर के निकट	41,901	4,258	9,969	3,140	24,534	Near premises	
दूर	38,974	1,814	7,894	1,635	27,631	Away	

ज ज-11: पेय जल के स्रोत और उनकी स्थिति एवं बिजली तथा शौचालय की उपलब्धता के अनुसार वर्गीकृत परिवार
HH-11: HOUSEHOLDS CLASSIFIED BY SOURCE AND LOCATION OF DRINKING WATER AND AVAILABILITY OF ELECTRICITY AND LATRINE

पेय जल के मुख्य स्रोत और पेय जल की उपलब्धता	परिवारों की कुल संख्या/ Total number of households	बिजली/Electricity				मुख्य स्रोत और पेय जल की उपलब्धता	
		उपलब्ध/Available		अनुपलब्ध/Not available		मुख्य स्रोत और पेय जल की उपलब्धता	
		शौचालय उपलब्ध/ Latrine available	शौचालय अनुपलब्ध/ Latrine not available	शौचालय उपलब्ध/ Latrine available	शौचालय अनुपलब्ध/ Latrine not available	मुख्य स्रोत और पेय जल की उपलब्धता	मुख्य स्रोत और पेय जल की उपलब्धता
1	2	3	4	5	6	7	
बिना ढका कुआँ/Uncovered well							
परिवारों की कुल संख्या	14,72,421	1,97,960	3,73,406	50,080	8,50,975	Total number of households	
परिसर के अन्दर	3,94,642	1,40,778	1,24,645	14,900	1,14,319	Within premises	
परिसर के निकट	5,27,779	37,948	1,34,399	18,376	3,37,056	Near premises	
दूर	5,50,000	19,234	1,14,362	16,804	3,99,600	Away	
हैंड पम्प/Hand pump							
परिवारों की कुल संख्या	38,10,242	3,34,928	9,32,097	1,15,549	24,27,668	Total number of households	
परिसर के अन्दर	5,64,797	1,87,769	2,16,605	21,606	1,38,817	Within premises	
परिसर के निकट	19,13,899	1,01,671	4,43,869	57,232	13,11,127	Near premises	
दूर	13,31,546	45,488	2,71,623	36,711	9,77,724	Away	
ट्यूबवेल/बोरहोल/Tube well/Borehole							
परिवारों की कुल संख्या	16,41,561	1,64,647	4,22,757	48,653	10,05,504	Total number of households	
परिसर के अन्दर	1,64,780	80,460	49,182	5,291	29,847	Within premises	
परिसर के निकट	7,61,663	52,749	2,02,518	23,097	4,83,299	Near premises	
दूर	7,15,118	31,438	1,71,057	20,265	4,92,358	Away	
अन्य सभी/All others							
परिवारों की कुल संख्या	4,75,441	11,638	72,920	11,216	3,79,667	Total number of households	
परिसर के अन्दर	0	0	0	0	0	Within premises	
परिसर के निकट	98,763	5,142	19,759	3,001	70,861	Near premises	
दूर	3,76,678	6,496	53,161	8,215	3,08,806	Away	

ज ज-11: पेय जल के स्रोत और उनकी स्थिति एवं बिजली तथा शौचालय की उपलब्धता के अनुसार वर्गीकृत परिवार
HH-11: HOUSEHOLDS CLASSIFIED BY SOURCE AND LOCATION OF DRINKING WATER AND AVAILABILITY OF ELECTRICITY AND LATRINE

पेय जल के मुख्य स्रोत और पेय जल की उपलब्धता	परिवारों की कुल संख्या/ Total number of households	बिजली/Electricity				Main source of drinking water and Availability of Drinking Water	
		उपलब्ध/Available		अनुपलब्ध/Not available		शौचालय उपलब्ध/ Latrine available	शौचालय अनुपलब्ध/ Latrine not available
		शौचालय उपलब्ध/ Latrine available	शौचालय अनुपलब्ध/ Latrine not available	शौचालय उपलब्ध/ Latrine available	शौचालय अनुपलब्ध/ Latrine not available		
1	2	3	4	5	6	1	
राज्य - ओडिशा 21/STATE - ODISHA 21							
सभी स्रोत/All sources							
परिवारों की कुल संख्या	15,17,073	9,55,131	3,05,503	27,613	2,28,826	Total number of households	
परिसर के अन्दर	8,62,426	7,78,294	58,876	9,018	16,238	Within premises	
परिसर के निकट	3,74,820	1,25,316	1,39,333	10,504	99,667	Near premises	
दूर	2,79,827	51,521	1,07,294	8,091	1,12,921	Away	
नल का पानी उपचारित स्रोत से/Tap water from treated source							
परिवारों की कुल संख्या	6,38,790	4,94,632	87,417	7,338	49,403	Total number of households	
परिसर के अन्दर	4,48,319	4,28,485	14,440	2,861	2,533	Within premises	
परिसर के निकट	1,25,352	50,115	47,620	2,792	24,825	Near premises	
दूर	65,119	16,032	25,357	1,685	22,045	Away	
नल का पानी अनुपचारित स्रोत से/Tap water from un-treated source							
परिवारों की कुल संख्या	89,937	52,311	20,314	2,898	14,414	Total number of households	
परिसर के अन्दर	40,000	36,516	2,053	824	607	Within premises	
परिसर के निकट	33,640	12,073	12,284	1,266	8,017	Near premises	
दूर	16,297	3,722	5,977	808	5,790	Away	
ढका हुआ कुआँ/Covered well							
परिवारों की कुल संख्या	80,340	66,873	7,989	1,297	4,181	Total number of households	
परिसर के अन्दर	67,052	61,624	3,778	758	892	Within premises	
परिसर के निकट	7,195	3,693	1,921	299	1,282	Near premises	
दूर	6,093	1,556	2,290	240	2,007	Away	

ज ज-11: पेय जल के स्रोत और उनकी स्थिति एवं बिजली तथा शौचालय की उपलब्धता के अनुसार वर्गीकृत परिवार
HH-11: HOUSEHOLDS CLASSIFIED BY SOURCE AND LOCATION OF DRINKING WATER AND AVAILABILITY OF ELECTRICITY AND LATRINE

पेय जल के मुख्य स्रोत और पेय जल की उपलब्धता	परिवारों की कुल संख्या/ Total number of households	बिजली/Electricity				अनुपलब्ध/Not available		मुख्य स्रोत/Location of drinking water
		उपलब्ध/Available		शौचालय उपलब्ध/ Latrine available		शौचालय उपलब्ध/ Latrine available	शौचालय अनुपलब्ध/ Latrine not available	
		शौचालय उपलब्ध/ Latrine available	शौचालय अनुपलब्ध/ Latrine not available	शौचालय उपलब्ध/ Latrine available	शौचालय अनुपलब्ध/ Latrine not available			
1	2	3	4	5	6	7	8	
राज्य - ओडिशा 21/STATE - ODISHA 21								
नगरीय/Urban								
बिना ढका कुआँ/Uncovered well								
परिवारों की कुल संख्या	1,98,530	1,10,951	49,147	3,655	34,777	Total number of households		
परिसर के अन्दर	1,18,706	92,697	18,893	1,674	5,442	Within premises		
परिसर के निकट	43,524	13,252	16,024	1,132	13,116	Near premises		
दूर	36,300	5,002	14,230	849	16,219	Away		
हैंड पम्प/Hand pump								
परिवारों की कुल संख्या	1,93,962	66,908	64,611	4,683	57,760	Total number of households		
परिसर के अन्दर	57,150	38,606	12,653	1,271	4,620	Within premises		
परिसर के निकट	76,599	18,610	28,782	2,077	27,130	Near premises		
दूर	60,213	9,692	23,176	1,335	26,010	Away		
ट्यूबवेल/बोरहोल/Tube well/Borehole								
परिवारों की कुल संख्या	2,87,439	1,57,621	66,913	6,974	55,931	Total number of households		
परिसर के अन्दर	1,31,199	1,20,366	7,059	1,630	2,144	Within premises		
परिसर के निकट	79,986	23,855	30,344	2,708	23,079	Near premises		
दूर	76,254	13,400	29,510	2,636	30,708	Away		
अन्य सभी/All others								
परिवारों की कुल संख्या	28,075	5,835	9,112	768	12,360	Total number of households		
परिसर के अन्दर	0	0	0	0	0	Within premises		
परिसर के निकट	8,524	3,718	2,358	230	2,218	Near premises		
दूर	19,551	2,117	6,754	538	10,142	Away		

ज ज-11: पेय जल के स्रोत और उनकी स्थिति एवं बिजली तथा शौचालय की उपलब्धता के अनुसार वर्गीकृत परिवार
HH-11: HOUSEHOLDS CLASSIFIED BY SOURCE AND LOCATION OF DRINKING WATER AND AVAILABILITY OF ELECTRICITY AND LATRINE

पेय जल के मुख्य स्रोत और पेय जल की उपलब्धता	परिवारों की कुल संख्या/ Total number of households	बिजली/Electricity				मुख्य स्रोत और पेय जल की उपलब्धता
		उपलब्ध/Available		अनुपलब्ध/Not available		
		शौचालय उपलब्ध/ Latrine available	शौचालय अनुपलब्ध/ Latrine not available	शौचालय उपलब्ध/ Latrine available	शौचालय अनुपलब्ध/ Latrine not available	
1	2	3	4	5	6	1
राज्य - छत्तीसगढ़ 22/STATE - CHHATTISGARH 22						
सभी स्रोत/All sources						
परिवारों की कुल संख्या	56,22,850	12,68,626	29,63,315	1,14,080	12,76,829	Total number of households
परिसर के अन्दर	10,68,490	7,29,443	2,72,785	13,066	53,196	Within premises
परिसर के निकट	30,65,075	4,20,073	18,93,385	62,870	6,88,747	Near premises
दूर	14,89,285	1,19,110	7,97,145	38,144	5,34,886	Away
नल का पानी उपचारित स्रोत से/Tap water from treated source						
परिवारों की कुल संख्या	6,90,560	4,38,039	2,10,582	6,485	35,454	Total number of households
परिसर के अन्दर	3,92,051	3,46,316	40,635	2,167	2,933	Within premises
परिसर के निकट	2,33,401	78,450	1,31,094	3,056	20,801	Near premises
दूर	65,108	13,273	38,853	1,262	11,720	Away
नल का पानी अनुपचारित स्रोत से/Tap water from un-treated source						
परिवारों की कुल संख्या	4,70,657	1,75,367	2,46,611	5,625	43,054	Total number of households
परिसर के अन्दर	1,55,992	1,06,312	44,460	1,683	3,537	Within premises
परिसर के निकट	2,50,397	60,469	1,60,104	3,058	26,766	Near premises
दूर	64,268	8,586	42,047	884	12,751	Away
ढका हुआ कुआँ/Covered well						
परिवारों की कुल संख्या	46,214	13,655	21,099	1,635	9,825	Total number of households
परिसर के अन्दर	20,854	10,796	7,360	721	1,977	Within premises
परिसर के निकट	15,437	2,016	8,765	620	4,036	Near premises
दूर	9,923	843	4,974	294	3,812	Away

ज ज-11: पेय जल के स्रोत और उनकी स्थिति एवं बिजली तथा शौचालय की उपलब्धता के अनुसार वर्गीकृत परिवार
HH-11: HOUSEHOLDS CLASSIFIED BY SOURCE AND LOCATION OF DRINKING WATER AND AVAILABILITY OF ELECTRICITY AND LATRINE

पेय जल के मुख्य स्रोत और पेय जल की उपलब्धता	परिवारों की कुल संख्या/ Total number of households	बिजली/Electricity				अनुपलब्ध/Not available		शौचालय अनुपलब्ध/ Latrine not available	शौचालय उपलब्ध/ Latrine available	मुख्य स्रोत और पेय जल की उपलब्धता
		उपलब्ध/Available		अनुपलब्ध/Not available						
		शौचालय उपलब्ध/ Latrine available	शौचालय अनुपलब्ध/ Latrine not available	शौचालय उपलब्ध/ Latrine available	शौचालय अनुपलब्ध/ Latrine not available					
1	2	3	4	5	6	7	8	9		
बिना ढका कुआँ/Uncovered well										
परिवारों की कुल संख्या	5,93,631	80,569	2,81,211	23,189	2,08,662	Total number of households				
परिसर के अन्दर	1,67,234	47,708	87,205	4,632	27,689	Within premises				
परिसर के निकट	2,44,703	23,035	1,26,130	10,054	85,484	Near premises				
दूर	1,81,694	9,826	67,876	8,503	95,489	Away				
हैंड पम्प/Hand pump										
परिवारों की कुल संख्या	32,86,249	3,60,763	19,92,359	68,916	8,64,211	Total number of households				
परिसर के अन्दर	1,33,787	62,963	52,062	3,105	15,657	Within premises				
परिसर के निकट	21,54,821	2,23,751	13,66,152	43,552	5,21,366	Near premises				
दूर	9,97,641	74,049	5,74,145	22,259	3,27,188	Away				
ट्यूबवेल/बोरहोल/Tube well/Borehole										
परिवारों की कुल संख्या	4,04,092	1,93,060	1,84,170	2,379	24,483	Total number of households				
परिसर के अन्दर	1,98,572	1,55,348	41,063	758	1,403	Within premises				
परिसर के निकट	1,34,572	28,537	92,591	1,109	12,335	Near premises				
दूर	70,948	9,175	50,516	512	10,745	Away				
अन्य सभी/All others										
परिवारों की कुल संख्या	1,31,447	7,173	27,283	5,851	91,140	Total number of households				
परिसर के अन्दर	0	0	0	0	0	Within premises				
परिसर के निकट	31,744	3,815	8,549	1,421	17,959	Near premises				
दूर	99,703	3,358	18,734	4,430	73,181	Away				

ज ज-11: पेय जल के स्रोत और उनकी स्थिति एवं बिजली तथा शौचालय की उपलब्धता के अनुसार वर्गीकृत परिवार
HH-11: HOUSEHOLDS CLASSIFIED BY SOURCE AND LOCATION OF DRINKING WATER AND AVAILABILITY OF ELECTRICITY AND LATRINE

पेय जल के मुख्य स्रोत और पेय जल की उपलब्धता	परिवारों की कुल संख्या/ Total number of households	बिजली/Electricity				मुख्य स्रोत के प्रकार Main source of drinking water and Availability of Drinking Water
		उपलब्ध/Available		अनुपलब्ध/Not available		
		शौचालय उपलब्ध/ Latrine available	शौचालय अनुपलब्ध/ Latrine not available	शौचालय उपलब्ध/ Latrine available	शौचालय अनुपलब्ध/ Latrine not available	
1	2	3	4	5	6	
राज्य - छत्तीसगढ़ 22/STATE - CHHATTISGARH 22						
ग्रामीण/Rural						
सभी स्रोत/All sources						
परिवारों की कुल संख्या	43,84,112	5,31,691	25,39,188	1,05,300	12,07,933	Total number of households
परिसर के अन्दर	4,53,164	1,80,374	2,14,369	9,856	48,565	Within premises
परिसर के निकट	26,01,500	2,65,002	16,27,325	58,731	6,50,442	Near premises
दूर	13,29,448	86,315	6,97,494	36,713	5,08,926	Away
नल का पानी उपचारित स्रोत से/Tap water from treated source						
परिवारों की कुल संख्या	1,42,963	39,765	79,300	3,056	20,842	Total number of households
परिसर के अन्दर	49,207	27,606	19,148	704	1,749	Within premises
परिसर के निकट	64,448	9,359	42,255	1,467	11,367	Near premises
दूर	29,308	2,800	17,897	885	7,726	Away
नल का पानी अनुपचारित स्रोत से/Tap water from un-treated source						
परिवारों की कुल संख्या	2,44,646	57,276	1,52,953	3,670	30,747	Total number of households
परिसर के अन्दर	67,033	31,993	31,440	1,019	2,581	Within premises
परिसर के निकट	1,36,320	21,730	94,048	1,981	18,561	Near premises
दूर	41,293	3,553	27,465	670	9,605	Away
ढका हुआ कुआँ/Covered well						
परिवारों की कुल संख्या	34,431	6,191	17,708	1,355	9,177	Total number of households
परिसर के अन्दर	12,545	4,347	5,869	543	1,786	Within premises
परिसर के निकट	13,198	1,306	7,557	563	3,772	Near premises
दूर	8,688	538	4,282	249	3,619	Away

ज ज-11: पेय जल के स्रोत और उनकी स्थिति एवं बिजली तथा शौचालय की उपलब्धता के अनुसार वर्गीकृत परिवार
HH-11: HOUSEHOLDS CLASSIFIED BY SOURCE AND LOCATION OF DRINKING WATER AND AVAILABILITY OF ELECTRICITY AND LATRINE

पेय जल के मुख्य स्रोत और पेय जल की उपलब्धता	परिवारों की कुल संख्या/ Total number of households	बिजली/Electricity				Main source of drinking water and Availability of Drinking Water	
		उपलब्ध/Available		अनुपलब्ध/Not available		शौचालय उपलब्ध/ Latrine available	शौचालय अनुपलब्ध/ Latrine not available
		शौचालय उपलब्ध/ Latrine available	शौचालय अनुपलब्ध/ Latrine not available	शौचालय उपलब्ध/ Latrine available	शौचालय अनुपलब्ध/ Latrine not available		
1	2	3	4	5	6	7	8
राज्य - छत्तीसगढ़ 22/STATE - CHHATTISGARH 22							
ग्रामीण/Rural							
बिना ढका कुआँ/Uncovered well							
परिवारों की कुल संख्या	5,41,788	59,567	2,56,480	22,832	2,02,909	Total number of households	
परिसर के अन्दर	1,36,828	30,463	75,800	4,411	26,154	Within premises	
परिसर के निकट	2,31,279	20,326	1,17,633	9,975	83,345	Near premises	
दूर	1,73,681	8,778	63,047	8,446	93,410	Away	
हैंड पम्प/Hand pump							
परिवारों की कुल संख्या	30,61,062	2,98,034	18,61,902	67,113	8,34,013	Total number of households	
परिसर के अन्दर	1,01,251	37,126	46,299	2,778	15,048	Within premises	
परिसर के निकट	20,28,820	1,96,579	12,84,406	42,641	5,05,194	Near premises	
दूर	9,30,991	64,329	5,31,197	21,694	3,13,771	Away	
ट्यूबवेल/बोरहोल/Tube well/Borehole							
परिवारों की कुल संख्या	2,40,138	67,879	1,49,478	1,581	21,200	Total number of households	
परिसर के अन्दर	86,300	48,839	35,813	401	1,247	Within premises	
परिसर के निकट	1,01,065	14,487	74,954	778	10,846	Near premises	
दूर	52,773	4,553	38,711	402	9,107	Away	
अन्य सभी/All others							
परिवारों की कुल संख्या	1,19,084	2,979	21,367	5,693	89,045	Total number of households	
परिसर के अन्दर	0	0	0	0	0	Within premises	
परिसर के निकट	26,370	1,215	6,472	1,326	17,357	Near premises	
दूर	92,714	1,764	14,895	4,367	71,688	Away	

ज ज-11: पेय जल के स्रोत और उनकी स्थिति एवं बिजली तथा शौचालय की उपलब्धता के अनुसार वर्गीकृत परिवार
HH-11: HOUSEHOLDS CLASSIFIED BY SOURCE AND LOCATION OF DRINKING WATER AND AVAILABILITY OF ELECTRICITY AND LATRINE

पेय जल के मुख्य स्रोत और पेय जल की उपलब्धता	परिवारों की कुल संख्या/ Total number of households	बिजली/Electricity				Main source of drinking water and Availability of Drinking Water	
		उपलब्ध/Available		अनुपलब्ध/Not available		शौचालय उपलब्ध/ Latrine available	शौचालय अनुपलब्ध/ Latrine not available
		शौचालय उपलब्ध/ Latrine available	शौचालय अनुपलब्ध/ Latrine not available	शौचालय उपलब्ध/ Latrine available	शौचालय अनुपलब्ध/ Latrine not available		
1	2	3	4	5	6		
राज्य - छत्तीसगढ़ 22/STATE - CHHATTISGARH 22							
सभी स्रोत/All sources							
परिवारों की कुल संख्या	12,38,738	7,36,935	4,24,127	8,780	68,896	Total number of households	
परिसर के अन्दर	6,15,326	5,49,069	58,416	3,210	4,631	Within premises	
परिसर के निकट	4,63,575	1,55,071	2,66,060	4,139	38,305	Near premises	
दूर	1,59,837	32,795	99,651	1,431	25,960	Away	
नल का पानी उपचारित स्रोत से/Tap water from treated source							
परिवारों की कुल संख्या	5,47,597	3,98,274	1,31,282	3,429	14,612	Total number of households	
परिसर के अन्दर	3,42,844	3,18,710	21,487	1,463	1,184	Within premises	
परिसर के निकट	1,68,953	69,091	88,839	1,589	9,434	Near premises	
दूर	35,800	10,473	20,956	377	3,994	Away	
नल का पानी अनुपचारित स्रोत से/Tap water from un-treated source							
परिवारों की कुल संख्या	2,26,011	1,18,091	93,658	1,955	12,307	Total number of households	
परिसर के अन्दर	88,959	74,319	13,020	664	956	Within premises	
परिसर के निकट	1,14,077	38,739	66,056	1,077	8,205	Near premises	
दूर	22,975	5,033	14,582	214	3,146	Away	
ढका हुआ कुआँ/Covered well							
परिवारों की कुल संख्या	11,783	7,464	3,391	280	648	Total number of households	
परिसर के अन्दर	8,309	6,449	1,491	178	191	Within premises	
परिसर के निकट	2,239	710	1,208	57	264	Near premises	
दूर	1,235	305	692	45	193	Away	

ज ज-11: पेय जल के स्रोत और उनकी स्थिति एवं बिजली तथा शौचालय की उपलब्धता के अनुसार वर्गीकृत परिवार
HH-11: HOUSEHOLDS CLASSIFIED BY SOURCE AND LOCATION OF DRINKING WATER AND AVAILABILITY OF ELECTRICITY AND LATRINE

पेय जल के मुख्य स्रोत और पेय जल की उपलब्धता	परिवारों की कुल संख्या/ Total number of households	बिजली/Electricity				शौचालय/Not available		शौचालय अनुपलब्ध/ Latrine not available	मुख्य स्रोत और पेय जल की उपलब्धता
		उपलब्ध/Available		अनुपलब्ध/Not available		शौचालय उपलब्ध/ Latrine available	शौचालय अनुपलब्ध/ Latrine not available		
		शौचालय उपलब्ध/ Latrine available	शौचालय अनुपलब्ध/ Latrine not available	शौचालय उपलब्ध/ Latrine available	शौचालय अनुपलब्ध/ Latrine not available				
1	2	3	4	5	6	7	8	9	
राज्य - छत्तीसगढ़ 22/STATE - CHHATTISGARH 22									
नगरीय/Urban									
बिना ढका कुआँ/Uncovered well									
परिवारों की कुल संख्या	51,843	21,002	24,731	357	5,753			Total number of households	
परिसर के अन्दर	30,406	17,245	11,405	221	1,535			Within premises	
परिसर के निकट	13,424	2,709	8,497	79	2,139			Near premises	
दूर	8,013	1,048	4,829	57	2,079			Away	
हैंड पम्प/Hand pump									
परिवारों की कुल संख्या	2,25,187	62,729	1,30,457	1,803	30,198			Total number of households	
परिसर के अन्दर	32,536	25,837	5,763	327	609			Within premises	
परिसर के निकट	1,26,001	27,172	81,746	911	16,172			Near premises	
दूर	66,650	9,720	42,948	565	13,417			Away	
ट्यूबवेल/बोरहोल/Tube well/Borehole									
परिवारों की कुल संख्या	1,63,954	1,25,181	34,692	798	3,283			Total number of households	
परिसर के अन्दर	1,12,272	1,06,509	5,250	357	156			Within premises	
परिसर के निकट	33,507	14,050	17,637	331	1,489			Near premises	
दूर	18,175	4,622	11,805	110	1,638			Away	
अन्य सभी/All others									
परिवारों की कुल संख्या	12,363	4,194	5,916	158	2,095			Total number of households	
परिसर के अन्दर	0	0	0	0	0			Within premises	
परिसर के निकट	5,374	2,600	2,077	95	602			Near premises	
दूर	6,989	1,594	3,839	63	1,493			Away	

ज ज-11: पेय जल के स्रोत और उनकी स्थिति एवं बिजली तथा शौचालय की उपलब्धता के अनुसार वर्गीकृत परिवार
HH-11: HOUSEHOLDS CLASSIFIED BY SOURCE AND LOCATION OF DRINKING WATER AND AVAILABILITY OF ELECTRICITY AND LATRINE

पेय जल के मुख्य स्रोत और पेय जल की उपलब्धता	परिवारों की कुल संख्या/ Total number of households	बिजली/Electricity		शौचालय/Not available		मुख्य स्रोत और बिजली की उपलब्धता
		उपलब्ध/Available	शौचालय उपलब्ध/ Latrine available	शौचालय उपलब्ध/ Latrine available	शौचालय अनुपलब्ध/ Latrine not available	
1	2	3	4	5	6	1
राज्य - मध्य प्रदेश 23/STATE - MADHYA PRADESH 23						
सभी स्रोत/All sources						
परिवारों की कुल संख्या	1,49,67,597	40,47,657	59,96,987	2,65,625	46,57,328	Total number of households
परिसर के अन्दर	35,77,237	25,15,482	7,41,379	52,353	2,68,023	Within premises
परिसर के निकट	68,21,967	11,32,128	32,43,588	1,29,747	23,16,504	Near premises
दूर	45,68,393	4,00,047	20,12,020	83,525	20,72,801	Away
नल का पानी उपचारित स्रोत से/Tap water from treated source						
परिवारों की कुल संख्या	24,61,885	18,15,565	4,99,738	29,047	1,17,535	Total number of households
परिसर के अन्दर	16,30,426	14,24,336	1,72,298	12,679	21,113	Within premises
परिसर के निकट	6,61,848	3,40,520	2,49,617	11,671	60,040	Near premises
दूर	1,69,611	50,709	77,823	4,697	36,382	Away
नल का पानी अनुपचारित स्रोत से/Tap water from un-treated source						
परिवारों की कुल संख्या	10,34,983	4,78,417	4,30,555	17,119	1,08,892	Total number of households
परिसर के अन्दर	4,63,900	2,99,352	1,41,159	6,317	17,072	Within premises
परिसर के निकट	4,63,467	1,54,772	2,36,119	8,311	64,265	Near premises
दूर	1,07,616	24,293	53,277	2,491	27,555	Away
ढका हुआ कुआँ/Covered well						
परिवारों की कुल संख्या	1,58,388	57,595	53,862	5,423	41,508	Total number of households
परिसर के अन्दर	60,086	41,682	11,007	2,113	5,284	Within premises
परिसर के निकट	50,203	10,334	20,848	2,001	17,020	Near premises
दूर	48,099	5,579	22,007	1,309	19,204	Away

ज ज-11: पेय जल के स्रोत और उनकी स्थिति एवं बिजली तथा शौचालय की उपलब्धता के अनुसार वर्गीकृत परिवार
HH-11: HOUSEHOLDS CLASSIFIED BY SOURCE AND LOCATION OF DRINKING WATER AND AVAILABILITY OF ELECTRICITY AND LATRINE

पेय जल के मुख्य स्रोत और पेय जल की उपलब्धता	परिवारों की कुल संख्या/ Total number of households	बिजली/Electricity				Main source of drinking water and Availability of Drinking Water	
		उपलब्ध/Available		अनुपलब्ध/Not available		शौचालय उपलब्ध/ Latrine available	शौचालय अनुपलब्ध/ Latrine not available
		शौचालय उपलब्ध/ Latrine available	शौचालय अनुपलब्ध/ Latrine not available	शौचालय उपलब्ध/ Latrine available	शौचालय अनुपलब्ध/ Latrine not available		
1	2	3	4	5	6	1	
राज्य - मध्यप्रदेश 23/STATE - MADHYA PRADESH 23							
बिना ढका कुआँ/Uncovered well							
परिवारों की कुल संख्या	28,33,019	2,29,425	12,74,888	42,000	12,86,706	Total number of households	
परिसर के अन्दर	4,10,251	97,984	1,82,390	9,068	1,20,809	Within premises	
परिसर के निकट	11,35,747	77,209	5,24,828	17,435	5,16,275	Near premises	
दूर	12,87,021	54,232	5,67,670	15,497	6,49,622	Away	
हैंड पम्प/Hand pump							
परिवारों की कुल संख्या	70,44,922	7,06,272	33,12,038	1,55,705	28,70,907	Total number of households	
परिसर के अन्दर	4,43,169	1,73,856	1,56,623	17,932	94,758	Within premises	
परिसर के निकट	40,82,946	3,69,098	20,36,307	84,891	15,92,650	Near premises	
दूर	25,18,807	1,63,318	11,19,108	52,882	11,83,499	Away	
ट्यूबवेल/बोरहोल/Tube well/Borehole							
परिवारों की कुल संख्या	11,34,605	6,99,329	3,35,364	11,313	88,599	Total number of households	
परिसर के अन्दर	5,69,405	4,78,272	77,902	4,244	8,987	Within premises	
परिसर के निकट	3,39,784	1,55,038	1,46,234	3,777	34,735	Near premises	
दूर	2,25,416	66,019	1,11,228	3,292	44,877	Away	
अन्य सभी/All others							
परिवारों की कुल संख्या	2,99,795	61,054	90,542	5,018	1,43,181	Total number of households	
परिसर के अन्दर	0	0	0	0	0	Within premises	
परिसर के निकट	87,972	25,157	29,635	1,661	31,519	Near premises	
दूर	2,11,823	35,897	60,907	3,357	1,11,662	Away	

ज ज-11: पेय जल के स्रोत और उनकी स्थिति एवं बिजली तथा शौचालय की उपलब्धता के अनुसार वर्गीकृत परिवार
HH-11: HOUSEHOLDS CLASSIFIED BY SOURCE AND LOCATION OF DRINKING WATER AND AVAILABILITY OF ELECTRICITY AND LATRINE

पेय जल के मुख्य स्रोत और पेय जल की उपलब्धता	परिवारों की कुल संख्या/ Total number of households	बिजली/Electricity				मुख्य स्रोत के प्रकार Main source of drinking water and Availability of Drinking Water
		उपलब्ध/Available		अनुपलब्ध/Not available		
		शौचालय उपलब्ध/ Latrine available	शौचालय अनुपलब्ध/ Latrine not available	शौचालय उपलब्ध/ Latrine available	शौचालय अनुपलब्ध/ Latrine not available	
1	2	3	4	5	6	1
राज्य - मध्यप्रदेश 23/STATE - MADHYA PRADESH 23						
ग्रामीण/Rural						
सभी स्रोत/All sources						
परिवारों की कुल संख्या	1,11,22,365	12,41,370	52,37,774	2,17,831	44,25,390	Total number of households
परिसर के अन्दर	14,46,764	5,48,583	6,10,509	36,937	2,50,735	Within premises
परिसर के निकट	56,64,862	4,93,791	28,51,325	1,09,491	22,10,255	Near premises
दूर	40,10,739	1,98,996	17,75,940	71,403	19,64,400	Away
नल का पानी उपचारित स्रोत से/Tap water from treated source						
परिवारों की कुल संख्या	5,17,961	1,81,199	2,52,190	10,944	73,628	Total number of households
परिसर के अन्दर	2,53,494	1,28,347	1,06,239	4,217	14,691	Within premises
परिसर के निकट	1,99,964	46,372	1,13,333	4,444	35,815	Near premises
दूर	64,503	6,480	32,618	2,283	23,122	Away
नल का पानी अनुपचारित स्रोत से/Tap water from un-treated source						
परिवारों की कुल संख्या	5,87,285	1,65,659	3,24,917	9,833	86,876	Total number of households
परिसर के अन्दर	2,41,567	1,05,596	1,17,689	3,867	14,415	Within premises
परिसर के निकट	2,83,894	53,780	1,73,854	4,623	51,637	Near premises
दूर	61,824	6,283	33,374	1,343	20,824	Away
ढका हुआ कुआँ/Covered well						
परिवारों की कुल संख्या	1,09,017	20,897	45,393	4,192	38,535	Total number of households
परिसर के अन्दर	28,449	13,204	8,909	1,509	4,827	Within premises
परिसर के निकट	39,940	4,757	17,715	1,621	15,847	Near premises
दूर	40,628	2,936	18,769	1,062	17,861	Away

ज ज-11: पेय जल के स्रोत और उनकी स्थिति एवं बिजली तथा शौचालय की उपलब्धता के अनुसार वर्गीकृत परिवार
HH-11: HOUSEHOLDS CLASSIFIED BY SOURCE AND LOCATION OF DRINKING WATER AND AVAILABILITY OF ELECTRICITY AND LATRINE

पेय जल के मुख्य स्रोत और पेय जल की उपलब्धता	परिवारों की कुल संख्या/ Total number of households	बिजली/Electricity				अनुपलब्ध/Not available		मुख्य स्रोत और बिजली की उपलब्धता के अनुसार वर्गीकृत परिवार
		उपलब्ध/Available		शौचालय उपलब्ध/शौचालय अनुपलब्ध/		शौचालय उपलब्ध/शौचालय अनुपलब्ध/		
		शौचालय उपलब्ध/ Latrine available	शौचालय अनुपलब्ध/ Latrine not available	शौचालय उपलब्ध/ Latrine available	शौचालय अनुपलब्ध/ Latrine not available			
1	2	3	4	5	6	7	8	
बिना ढका कुआँ/Uncovered well								
परिवारों की कुल संख्या	26,72,376	1,74,704	12,03,559	39,704	12,54,409	Total number of households		
परिसर के अन्दर	3,63,638	69,651	1,68,134	8,467	1,17,386	Within premises		
परिसर के निकट	10,77,507	60,746	4,95,952	16,591	5,04,218	Near premises		
दूर	12,31,231	44,307	5,39,473	14,646	6,32,805	Away		
हैंड पम्प/Hand pump								
परिवारों की कुल संख्या	64,82,850	4,99,130	30,76,554	1,43,484	27,63,682	Total number of households		
परिसर के अन्दर	3,55,558	1,06,886	1,41,450	16,218	91,004	Within premises		
परिसर के निकट	38,12,712	2,78,790	19,11,377	79,113	15,43,432	Near premises		
दूर	23,14,580	1,13,454	10,23,727	48,153	11,29,246	Away		
ट्यूबवेल/बोरहोल/Tube well/Borehole								
परिवारों की कुल संख्या	5,45,630	1,90,562	2,71,610	6,769	76,689	Total number of households		
परिसर के अन्दर	2,04,058	1,24,899	68,088	2,659	8,412	Within premises		
परिसर के निकट	1,94,947	44,474	1,18,288	2,213	29,972	Near premises		
दूर	1,46,625	21,189	85,234	1,897	38,305	Away		
अन्य सभी/All others								
परिवारों की कुल संख्या	2,07,246	9,219	63,551	2,905	1,31,571	Total number of households		
परिसर के अन्दर	0	0	0	0	0	Within premises		
परिसर के निकट	55,898	4,872	20,806	886	29,334	Near premises		
दूर	1,51,348	4,347	42,745	2,019	1,02,237	Away		

ज ज-11: पेय जल के स्रोत और उनकी स्थिति एवं बिजली तथा शौचालय की उपलब्धता के अनुसार वर्गीकृत परिवार
HH-11: HOUSEHOLDS CLASSIFIED BY SOURCE AND LOCATION OF DRINKING WATER AND AVAILABILITY OF ELECTRICITY AND LATRINE

पेय जल के मुख्य स्रोत और पेय जल की उपलब्धता	परिवारों की कुल संख्या/ Total number of households	बिजली/Electricity				Main source of drinking water and Availability of Drinking Water	
		उपलब्ध/Available		अनुपलब्ध/Not available		शौचालय उपलब्ध/ Latrine available	शौचालय अनुपलब्ध/ Latrine not available
		शौचालय उपलब्ध/ Latrine available	शौचालय अनुपलब्ध/ Latrine not available	शौचालय उपलब्ध/ Latrine available	शौचालय अनुपलब्ध/ Latrine not available		
1	2	3	4	5	6	1	
राज्य - मध्यप्रदेश 23/STATE - MADHYA PRADESH 23							
सभी स्रोत/All sources							
परिवारों की कुल संख्या	38,45,232	28,06,287	7,59,213	47,794	2,31,938	Total number of households	
परिसर के अन्दर	21,30,473	19,66,899	1,30,870	15,416	17,288	Within premises	
परिसर के निकट	11,57,105	6,38,337	3,92,263	20,256	1,06,249	Near premises	
दूर	5,57,654	2,01,051	2,36,080	12,122	1,08,401	Away	
नल का पानी उपचारित स्रोत से/Tap water from treated source							
परिवारों की कुल संख्या	19,43,924	16,34,366	2,47,548	18,103	43,907	Total number of households	
परिसर के अन्दर	13,76,932	12,95,989	66,059	8,462	6,422	Within premises	
परिसर के निकट	4,61,884	2,94,148	1,36,284	7,227	24,225	Near premises	
दूर	1,05,108	44,229	45,205	2,414	13,260	Away	
नल का पानी अनुपचारित स्रोत से/Tap water from un-treated source							
परिवारों की कुल संख्या	4,47,698	3,12,758	1,05,638	7,286	22,016	Total number of households	
परिसर के अन्दर	2,22,333	1,93,756	23,470	2,450	2,657	Within premises	
परिसर के निकट	1,79,573	1,00,992	62,265	3,688	12,628	Near premises	
दूर	45,792	18,010	19,903	1,148	6,731	Away	
ढका हुआ कुआँ/Covered well							
परिवारों की कुल संख्या	49,371	36,698	8,469	1,231	2,973	Total number of households	
परिसर के अन्दर	31,637	28,478	2,098	604	457	Within premises	
परिसर के निकट	10,263	5,577	3,133	380	1,173	Near premises	
दूर	7,471	2,643	3,238	247	1,343	Away	

ज ज-11: पेय जल के स्रोत और उनकी स्थिति एवं बिजली तथा शौचालय की उपलब्धता के अनुसार वर्गीकृत परिवार
HH-11: HOUSEHOLDS CLASSIFIED BY SOURCE AND LOCATION OF DRINKING WATER AND AVAILABILITY OF ELECTRICITY AND LATRINE

पेय जल के मुख्य स्रोत और पेय जल की उपलब्धता	परिवारों की कुल संख्या/ Total number of households	बिजली/Electricity		शौचालय/Not available		मुख्य स्रोत और बिजली की उपलब्धता के अनुसार वर्गीकृत परिवार
		उपलब्ध/Available	शौचालय अनुपलब्ध/ Latrine not available	शौचालय उपलब्ध/ Latrine available	शौचालय अनुपलब्ध/ Latrine not available	
	2	3	4	5	6	1
राज्य - मध्यप्रदेश 23/STATE - MADHYA PRADESH 23						
नगरीय/Urban						
बिना ढका कुआँ/Uncovered well						
परिवारों की कुल संख्या	1,60,643	54,721	71,329	2,296	32,297	Total number of households
परिसर के अन्दर	46,613	28,333	14,256	601	3,423	Within premises
परिसर के निकट	58,240	16,463	28,876	844	12,057	Near premises
दूर	55,790	9,925	28,197	851	16,817	Away
हैंड पम्प/Hand pump						
परिवारों की कुल संख्या	5,62,072	2,07,142	2,35,484	12,221	1,07,225	Total number of households
परिसर के अन्दर	87,611	66,970	15,173	1,714	3,754	Within premises
परिसर के निकट	2,70,234	90,308	1,24,930	5,778	49,218	Near premises
दूर	2,04,227	49,864	95,381	4,729	54,253	Away
ट्यूबवेल/बोरहोल/Tube well/Borehole						
परिवारों की कुल संख्या	5,88,975	5,08,767	63,754	4,544	11,910	Total number of households
परिसर के अन्दर	3,65,347	3,53,373	9,814	1,585	575	Within premises
परिसर के निकट	1,44,837	1,10,564	27,946	1,564	4,763	Near premises
दूर	78,791	44,830	25,994	1,395	6,572	Away
अन्य सभी/All others						
परिवारों की कुल संख्या	92,549	51,835	26,991	2,113	11,610	Total number of households
परिसर के अन्दर	0	0	0	0	0	Within premises
परिसर के निकट	32,074	20,285	8,829	775	2,185	Near premises
दूर	60,475	31,550	18,162	1,338	9,425	Away

ज ज-11: पेय जल के स्रोत और उनकी स्थिति एवं बिजली तथा शौचालय की उपलब्धता के अनुसार वर्गीकृत परिवार
HH-11: HOUSEHOLDS CLASSIFIED BY SOURCE AND LOCATION OF DRINKING WATER AND AVAILABILITY OF ELECTRICITY AND LATRINE

पेय जल के मुख्य स्रोत और पेय जल की उपलब्धता	परिवारों की कुल संख्या/ Total number of households	बिजली/Electricity				मुख्य स्रोत और पेय जल की उपलब्धता
		उपलब्ध/Available		अनुपलब्ध/Not available		
		शौचालय उपलब्ध/ Latrine available	शौचालय अनुपलब्ध/ Latrine not available	शौचालय उपलब्ध/ Latrine available	शौचालय अनुपलब्ध/ Latrine not available	
1	2	3	4	5	6	7
राज्य - गुजरात 24/STATE - GUJARAT 24						
सभी स्रोत/All sources						
परिवारों की कुल संख्या	1,21,81,718	68,82,464	41,30,750	1,03,222	10,65,282	Total number of households
परिसर के अन्दर	78,01,134	58,94,411	16,36,580	46,021	2,24,122	Within premises
परिसर के निकट	28,67,196	7,17,028	16,38,519	37,862	4,73,787	Near premises
दूर	15,13,388	2,71,025	8,55,651	19,339	3,67,373	Away
नल का पानी उपचारित स्रोत से/Tap water from treated source						
परिवारों की कुल संख्या	48,53,819	39,26,912	7,67,251	29,513	1,30,143	Total number of households
परिसर के अन्दर	42,15,652	36,67,202	4,78,015	18,832	51,603	Within premises
परिसर के निकट	5,02,093	2,06,712	2,31,063	8,192	56,126	Near premises
दूर	1,36,074	52,998	58,173	2,489	22,414	Away
नल का पानी अनुपचारित स्रोत से/Tap water from un-treated source						
परिवारों की कुल संख्या	35,54,977	18,61,301	13,97,300	33,756	2,62,620	Total number of households
परिसर के अन्दर	25,46,232	15,94,567	8,36,095	19,004	96,566	Within premises
परिसर के निकट	7,89,141	2,17,249	4,42,705	11,688	1,17,499	Near premises
दूर	2,19,604	49,485	1,18,500	3,064	48,555	Away
ढका हुआ कुआँ/Covered well						
परिवारों की कुल संख्या	2,79,999	59,090	1,63,819	4,521	52,569	Total number of households
परिसर के अन्दर	58,342	22,728	26,869	1,513	7,232	Within premises
परिसर के निकट	1,11,748	19,703	69,661	1,384	21,000	Near premises
दूर	1,09,909	16,659	67,289	1,624	24,337	Away

ज ज-11: पेय जल के स्रोत और उनकी स्थिति एवं बिजली तथा शौचालय की उपलब्धता के अनुसार वर्गीकृत परिवार
HH-11: HOUSEHOLDS CLASSIFIED BY SOURCE AND LOCATION OF DRINKING WATER AND AVAILABILITY OF ELECTRICITY AND LATRINE

पेय जल के मुख्य स्रोत और पेय जल की उपलब्धता	परिवारों की कुल संख्या/ Total number of households	बिजली/Electricity				अनुपलब्ध/Not available		मुख्य स्रोत और उपलब्धता के अनुसार वर्गीकृत परिवार
		उपलब्ध/Available		शौचालय अनुपलब्ध/ Latrine not available		शौचालय उपलब्ध/ Latrine available	शौचालय अनुपलब्ध/ Latrine not available	
		शौचालय उपलब्ध/ Latrine available	शौचालय अनुपलब्ध/ Latrine not available	शौचालय उपलब्ध/ Latrine available	शौचालय अनुपलब्ध/ Latrine not available			
1	2	3	4	5	6	7	8	
राज्य - गुजरात 24/STATE - GUJARAT 24								
बिना ढका कुआँ/Uncovered well								
परिवारों की कुल संख्या	5,83,756	78,504	3,67,692	6,028	1,31,532	1,31,532	Total number of households	
परिसर के अन्दर	80,352	19,119	46,890	995	13,348	13,348	Within premises	
परिसर के निकट	2,41,585	29,701	1,56,957	2,356	52,571	52,571	Near premises	
दूर	2,61,819	29,684	1,63,845	2,677	65,613	65,613	Away	
हैंड पम्प/Hand pump								
परिवारों की कुल संख्या	14,15,468	2,53,313	8,96,021	16,733	2,49,401	2,49,401	Total number of households	
परिसर के अन्दर	2,34,348	1,00,394	1,10,197	2,459	21,298	21,298	Within premises	
परिसर के निकट	7,83,128	1,12,255	5,28,096	9,475	1,33,302	1,33,302	Near premises	
दूर	3,97,992	40,664	2,57,728	4,799	94,801	94,801	Away	
ट्यूबवेल/बोरहोल/Tube well/Borehole								
परिवारों की कुल संख्या	11,69,970	6,01,582	3,91,097	8,406	1,68,885	1,68,885	Total number of households	
परिसर के अन्दर	6,66,208	4,90,401	1,38,514	3,218	34,075	34,075	Within premises	
परिसर के निकट	3,22,050	86,781	1,60,039	3,017	72,213	72,213	Near premises	
दूर	1,81,712	24,400	92,544	2,171	62,597	62,597	Away	
अन्य सभी/All others								
परिवारों की कुल संख्या	3,23,729	1,01,762	1,47,570	4,265	70,132	70,132	Total number of households	
परिसर के अन्दर	0	0	0	0	0	0	Within premises	
परिसर के निकट	1,17,451	44,627	49,998	1,750	21,076	21,076	Near premises	
दूर	2,06,278	57,135	97,572	2,515	49,056	49,056	Away	

ज ज-11: पेय जल के स्रोत और उनकी स्थिति एवं बिजली तथा शौचालय की उपलब्धता के अनुसार वर्गीकृत परिवार
HH-11: HOUSEHOLDS CLASSIFIED BY SOURCE AND LOCATION OF DRINKING WATER AND AVAILABILITY OF ELECTRICITY AND LATRINE

पेय जल के मुख्य स्रोत और पेय जल की उपलब्धता	परिवारों की कुल संख्या/ Total number of households	बिजली/Electricity				मुख्य स्रोत/Availability of Drinking Water	
		उपलब्ध/Available		अनुपलब्ध/Not available		शौचालय उपलब्ध/ Latrine available	शौचालय अनुपलब्ध/ Latrine not available
		शौचालय उपलब्ध/ Latrine available	शौचालय अनुपलब्ध/ Latrine not available	शौचालय उपलब्ध/ Latrine available	शौचालय अनुपलब्ध/ Latrine not available		
1	2	3	4	5	6	7	
राज्य - गुजरात 24/STATE - GUJARAT 24							
ग्रामीण/Rural							
सभी स्रोत/All sources							
परिवारों की कुल संख्या	67,65,403	21,63,206	35,86,065	72,417	9,43,715	Total number of households	
परिसर के अन्दर	32,70,335	16,41,105	13,98,647	29,772	2,00,811	Within premises	
परिसर के निकट	22,43,251	3,74,645	14,22,586	27,780	4,18,240	Near premises	
दूर	12,51,817	1,47,456	7,64,832	14,865	3,24,664	Away	
तल का पानी उपचारित स्रोत से/Tap water from treated source							
परिवारों की कुल संख्या	11,28,286	5,38,338	4,91,471	13,021	85,456	Total number of households	
परिसर के अन्दर	8,42,959	4,68,960	3,27,282	8,233	38,484	Within premises	
परिसर के निकट	2,24,504	57,332	1,29,619	3,702	33,851	Near premises	
दूर	60,823	12,046	34,570	1,086	13,121	Away	
तल का पानी अनुपचारित स्रोत से/Tap water from un-treated source							
परिवारों की कुल संख्या	26,45,096	11,20,237	12,64,702	26,272	2,33,885	Total number of households	
परिसर के अन्दर	18,29,618	9,52,136	7,72,699	15,190	89,593	Within premises	
परिसर के निकट	6,39,518	1,37,903	3,89,846	8,803	1,02,966	Near premises	
दूर	1,75,960	30,198	1,02,157	2,279	41,326	Away	
ढका हुआ कुआँ/Covered well							
परिवारों की कुल संख्या	2,53,535	45,242	1,55,160	3,699	49,434	Total number of households	
परिसर के अन्दर	49,268	16,034	25,170	1,160	6,904	Within premises	
परिसर के निकट	1,03,284	16,549	65,814	1,189	19,732	Near premises	
दूर	1,00,983	12,659	64,176	1,350	22,798	Away	

ज ज-11: पेय जल के स्रोत और उनकी स्थिति एवं बिजली तथा शौचालय की उपलब्धता के अनुसार वर्गीकृत परिवार
HH-11: HOUSEHOLDS CLASSIFIED BY SOURCE AND LOCATION OF DRINKING WATER AND AVAILABILITY OF ELECTRICITY AND LATRINE

पेय जल के मुख्य स्रोत और पेय जल की उपलब्धता	परिवारों की कुल संख्या/ Total number of households	बिजली/Electricity				अनुपलब्ध/Not available		मुख्य स्रोत और बिजली की उपलब्धता के अनुसार वर्गीकृत परिवार
		उपलब्ध/Available		शौचालय उपलब्ध/ Latrine available		शौचालय अनुपलब्ध/ Latrine not available		
		शौचालय उपलब्ध/ Latrine available	शौचालय अनुपलब्ध/ Latrine not available	शौचालय उपलब्ध/ Latrine available	शौचालय अनुपलब्ध/ Latrine not available	शौचालय उपलब्ध/ Latrine available	शौचालय अनुपलब्ध/ Latrine not available	
1	2	3	4	5	6	7	8	
राज्य - गुजरात 24/STATE - GUJARAT 24								
ग्रामीण/Rural								
बिना ढका कुआँ/Uncovered well								
परिवारों की कुल संख्या	5,65,425	71,217	3,59,605	5,801	1,28,802	Total number of households		
परिसर के अन्दर	76,463	17,102	45,427	902	13,032	Within premises		
परिसर के निकट	2,35,264	27,450	1,53,959	2,307	51,548	Near premises		
दूर	2,53,698	26,665	1,60,219	2,592	64,222	Away		
हैंड पम्प/Hand pump								
परिवारों की कुल संख्या	12,33,167	1,44,437	8,39,764	14,504	2,34,462	Total number of households		
परिसर के अन्दर	1,60,280	39,503	99,280	1,874	19,623	Within premises		
परिसर के निकट	7,08,360	76,577	4,97,824	8,347	1,25,612	Near premises		
दूर	3,64,527	28,357	2,42,660	4,283	89,227	Away		
ट्यूबवेल/बोरहोल/Tube well/Borehole								
परिवारों की कुल संख्या	7,35,908	2,05,857	3,62,965	6,678	1,60,408	Total number of households		
परिसर के अन्दर	3,11,747	1,47,370	1,28,789	2,413	33,175	Within premises		
परिसर के निकट	2,61,308	42,808	1,47,505	2,458	68,537	Near premises		
दूर	1,62,853	15,679	86,671	1,807	58,696	Away		
अन्य सभी/All others								
परिवारों की कुल संख्या	2,03,986	37,878	1,12,398	2,442	51,268	Total number of households		
परिसर के अन्दर	0	0	0	0	0	Within premises		
परिसर के निकट	71,013	16,026	38,019	974	15,994	Near premises		
दूर	1,32,973	21,852	74,379	1,468	35,274	Away		

ज ज-11: पेय जल के स्रोत और उनकी स्थिति एवं बिजली तथा शौचालय की उपलब्धता के अनुसार वर्गीकृत परिवार
HH-11: HOUSEHOLDS CLASSIFIED BY SOURCE AND LOCATION OF DRINKING WATER AND AVAILABILITY OF ELECTRICITY AND LATRINE

पेय जल के मुख्य स्रोत और पेय जल की उपलब्धता	परिवारों की कुल संख्या/ Total number of households	बिजली/Electricity				Main source of drinking water and Availability of Drinking Water	
		उपलब्ध/Available		अनुपलब्ध/Not available		शौचालय उपलब्ध/ Latrine available	शौचालय अनुपलब्ध/ Latrine not available
		शौचालय उपलब्ध/ Latrine available	शौचालय अनुपलब्ध/ Latrine not available	शौचालय उपलब्ध/ Latrine available	शौचालय अनुपलब्ध/ Latrine not available		
1	2	3	4	5	6	7	
राज्य - गुजरात 24/STATE - GUJARAT 24							
सभी स्रोत/All sources							
परिवारों की कुल संख्या	54,16,315	47,19,258	5,44,685	30,805	1,21,567	Total number of households	
परिसर के अन्दर	45,30,799	42,53,306	2,37,933	16,249	23,311	Within premises	
परिसर के निकट	6,23,945	3,42,383	2,15,933	10,082	55,547	Near premises	
दूर	2,61,571	1,23,569	90,819	4,474	42,709	Away	
नल का पानी उपचारित स्रोत से/Tap water from treated source							
परिवारों की कुल संख्या	37,25,533	33,88,574	2,75,780	16,492	44,687	Total number of households	
परिसर के अन्दर	33,72,693	31,98,242	1,50,733	10,599	13,119	Within premises	
परिसर के निकट	2,77,589	1,49,380	1,01,444	4,490	22,275	Near premises	
दूर	75,251	40,952	23,603	1,403	9,293	Away	
नल का पानी अनुपचारित स्रोत से/Tap water from un-treated source							
परिवारों की कुल संख्या	9,09,881	7,41,064	1,32,598	7,484	28,735	Total number of households	
परिसर के अन्दर	7,16,614	6,42,431	63,396	3,814	6,973	Within premises	
परिसर के निकट	1,49,623	79,346	52,859	2,885	14,533	Near premises	
दूर	43,644	19,287	16,343	785	7,229	Away	
ढका हुआ कुआँ/Covered well							
परिवारों की कुल संख्या	26,464	13,848	8,659	822	3,135	Total number of households	
परिसर के अन्दर	9,074	6,694	1,699	353	328	Within premises	
परिसर के निकट	8,464	3,154	3,847	195	1,268	Near premises	
दूर	8,926	4,000	3,113	274	1,539	Away	

ज ज-11: पेय जल के स्रोत और उनकी स्थिति एवं बिजली तथा शौचालय की उपलब्धता के अनुसार वर्गीकृत परिवार
HH-11: HOUSEHOLDS CLASSIFIED BY SOURCE AND LOCATION OF DRINKING WATER AND AVAILABILITY OF ELECTRICITY AND LATRINE

पेय जल के मुख्य स्रोत और पेय जल की उपलब्धता	परिवारों की कुल संख्या/ Total number of households	बिजली/Electricity				अनुपलब्ध/Not available		शौचालय उपलब्ध/ Latrine available		शौचालय अनुपलब्ध/ Latrine not available		मुख्य स्रोत और पेय जल की उपलब्धता
		उपलब्ध/Available		अनुपलब्ध/Not available		शौचालय उपलब्ध/ Latrine available		शौचालय अनुपलब्ध/ Latrine not available				
		3	4	5	6	7	8	9	10			
राज्य - गुजरात 24/STATE - GUJARAT 24												
नगरीय/Urban												
बिना ढका कुआँ/Uncovered well												
परिवारों की कुल संख्या	18,331	7,287	8,087	227	2,730	Total number of households						
परिसर के अन्दर	3,889	2,017	1,463	93	316	Within premises						
परिसर के निकट	6,321	2,251	2,998	49	1,023	Near premises						
दूर	8,121	3,019	3,626	85	1,391	Away						
हैंड पम्प/Hand pump												
परिवारों की कुल संख्या	1,82,301	1,08,876	56,257	2,229	14,939	Total number of households						
परिसर के अन्दर	74,068	60,891	10,917	585	1,675	Within premises						
परिसर के निकट	74,768	35,678	30,272	1,128	7,690	Near premises						
दूर	33,465	12,307	15,068	516	5,574	Away						
ट्यूबवेल/बोरहोल/Tube well/Borehole												
परिवारों की कुल संख्या	4,34,062	3,95,725	28,132	1,728	8,477	Total number of households						
परिसर के अन्दर	3,54,461	3,43,031	9,725	805	900	Within premises						
परिसर के निकट	60,742	43,973	12,534	559	3,676	Near premises						
दूर	18,859	8,721	5,873	364	3,901	Away						
अन्य सभी/All others												
परिवारों की कुल संख्या	1,19,743	63,884	35,172	1,823	18,864	Total number of households						
परिसर के अन्दर	0	0	0	0	0	Within premises						
परिसर के निकट	46,438	28,601	11,979	776	5,082	Near premises						
दूर	73,305	35,283	23,193	1,047	13,782	Away						

ज ज-11: पेय जल के स्रोत और उनकी स्थिति एवं बिजली तथा शौचालय की उपलब्धता के अनुसार वर्गीकृत परिवार
HH-11: HOUSEHOLDS CLASSIFIED BY SOURCE AND LOCATION OF DRINKING WATER AND AVAILABILITY OF ELECTRICITY AND LATRINE

पेय जल के मुख्य स्रोत और पेय जल की उपलब्धता	परिवारों की कुल संख्या/ Total number of households	बिजली/Electricity				Main source of drinking water and Availability of Drinking Water	
		उपलब्ध/Available		अनुपलब्ध/Not available		शौचालय उपलब्ध/ Latrine available	शौचालय अनुपलब्ध/ Latrine not available
		शौचालय उपलब्ध/ Latrine available	शौचालय अनुपलब्ध/ Latrine not available	शौचालय उपलब्ध/ Latrine available	शौचालय अनुपलब्ध/ Latrine not available		
1	2	3	4	5	6	1	
संघ राज्यक्षेत्र - दमन और दीव 25/UNION TERRITORY - DAMAN & DIU 25							
सभी स्रोत/All sources							
परिवारों की कुल संख्या	60,381	47,074	12,750	159	398	Total number of households	
परिसर के अन्दर	46,134	39,075	6,828	87	144	Within premises	
परिसर के निकट	13,363	7,671	5,432	56	204	Near premises	
दूर	884	328	490	16	50	Away	
नल का पानी उपचारित स्रोत से/Tap water from treated source							
परिवारों की कुल संख्या	32,966	24,545	8,135	86	200	Total number of households	
परिसर के अन्दर	26,368	21,243	5,003	49	73	Within premises	
परिसर के निकट	6,197	3,187	2,875	31	104	Near premises	
दूर	401	115	257	6	23	Away	
नल का पानी अनुपचारित स्रोत से/Tap water from un-treated source							
परिवारों की कुल संख्या	12,438	10,299	2,035	28	76	Total number of households	
परिसर के अन्दर	8,672	7,985	647	18	22	Within premises	
परिसर के निकट	3,668	2,275	1,336	8	49	Near premises	
दूर	98	39	52	2	5	Away	
ढका हुआ कुआँ/Covered well							
परिवारों की कुल संख्या	295	164	120	2	9	Total number of households	
परिसर के अन्दर	116	91	22	2	1	Within premises	
परिसर के निकट	151	66	81	0	4	Near premises	
दूर	28	7	17	0	4	Away	

ज ज-11: पेय जल के स्रोत और उनकी स्थिति एवं बिजली तथा शौचालय की उपलब्धता के अनुसार वर्गीकृत परिवार
HH-11: HOUSEHOLDS CLASSIFIED BY SOURCE AND LOCATION OF DRINKING WATER AND AVAILABILITY OF ELECTRICITY AND LATRINE

पेय जल के मुख्य स्रोत और पेय जल की उपलब्धता	परिवारों की कुल संख्या/ Total number of households	बिजली/Electricity				Main source of drinking water and Availability of Drinking Water	
		उपलब्ध/Available		अनुपलब्ध/Not available		शौचालय उपलब्ध/ Latrine available	शौचालय अनुपलब्ध/ Latrine not available
		शौचालय उपलब्ध/ Latrine available	शौचालय अनुपलब्ध/ Latrine not available	शौचालय उपलब्ध/ Latrine available	शौचालय अनुपलब्ध/ Latrine not available		
1	2	3	4	5	6	1	
संघ राज्यक्षेत्र - दमन और दीव 25/UNION TERRITORY - DAMAN & DIU 25							
योग/Total							
बिना ढका कुआँ/Uncovered well							
परिवारों की कुल संख्या	144	53	79	0	12		Total number of households
परिसर के अन्दर	72	37	33	0	2		Within premises
परिसर के निकट	47	12	27	0	8		Near premises
दूर	25	4	19	0	2		Away
हैंड पम्प/Hand pump							
परिवारों की कुल संख्या	3,298	2,028	1,205	13	52		Total number of households
परिसर के अन्दर	1,532	1,132	374	5	21		Within premises
परिसर के निकट	1,619	861	732	5	21		Near premises
दूर	147	35	99	3	10		Away
ट्यूबवेल/बोरहोल/Tube well/Borehole							
परिवारों की कुल संख्या	10,910	9,754	1,096	20	40		Total number of households
परिसर के अन्दर	9,374	8,587	749	13	25		Within premises
परिसर के निकट	1,444	1,097	328	7	12		Near premises
दूर	92	70	19	0	3		Away
अन्य सभी/All others							
परिवारों की कुल संख्या	330	231	80	10	9		Total number of households
परिसर के अन्दर	0	0	0	0	0		Within premises
परिसर के निकट	237	173	53	5	6		Near premises
दूर	93	58	27	5	3		Away

ज ज-11: पेय जल के स्रोत और उनकी स्थिति एवं बिजली तथा शौचालय की उपलब्धता के अनुसार वर्गीकृत परिवार
HH-11: HOUSEHOLDS CLASSIFIED BY SOURCE AND LOCATION OF DRINKING WATER AND AVAILABILITY OF ELECTRICITY AND LATRINE

पेय जल के मुख्य स्रोत और पेय जल की उपलब्धता	परिवारों की कुल संख्या/ Total number of households	बिजली/Electricity				Main source of drinking water and Availability of Drinking Water	
		उपलब्ध/Available		अनुपलब्ध/Not available		शौचालय उपलब्ध/ Latrine available	शौचालय अनुपलब्ध/ Latrine not available
		शौचालय उपलब्ध/ Latrine available	शौचालय अनुपलब्ध/ Latrine not available	शौचालय उपलब्ध/ Latrine available	शौचालय अनुपलब्ध/ Latrine not available		
1	2	3	4	5	6		
संघ राज्यक्षेत्र - दमन और दीव 25/UNION TERRITORY - DAMAN & DIU 25							
ग्रामीण/Rural							
सभी स्रोत/All sources							
परिवारों की कुल संख्या	12,750	6,507	6,025	43	175	Total number of households	
परिसर के अन्दर	9,258	5,498	3,665	31	64	Within premises	
परिसर के निकट	3,130	908	2,123	10	89	Near premises	
दूर	362	101	237	2	22	Away	
नल का पानी उपचारित स्रोत से/Tap water from treated source							
परिवारों की कुल संख्या	9,749	5,042	4,582	26	99	Total number of households	
परिसर के अन्दर	7,597	4,431	3,108	19	39	Within premises	
परिसर के निकट	1,983	556	1,371	5	51	Near premises	
दूर	169	55	103	2	9	Away	
नल का पानी अनुपचारित स्रोत से/Tap water from un-treated source							
परिवारों की कुल संख्या	1,059	624	409	7	19	Total number of households	
परिसर के अन्दर	710	494	201	6	9	Within premises	
परिसर के निकट	335	130	194	1	10	Near premises	
दूर	14	0	14	0	0	Away	
ढका हुआ कुआँ/Covered well							
परिवारों की कुल संख्या	154	59	84	2	9	Total number of households	
परिसर के अन्दर	40	21	16	2	1	Within premises	
परिसर के निकट	96	33	59	0	4	Near premises	
दूर	18	5	9	0	4	Away	

ज ज-11: पेय जल के स्रोत और उनकी स्थिति एवं बिजली तथा शौचालय की उपलब्धता के अनुसार वर्गीकृत परिवार
HH-11: HOUSEHOLDS CLASSIFIED BY SOURCE AND LOCATION OF DRINKING WATER AND AVAILABILITY OF ELECTRICITY AND LATRINE

पेय जल के मुख्य स्रोत और पेय जल की उपलब्धता	परिवारों की कुल संख्या/ Total number of households	बिजली/Electricity				Main source of drinking water and Availability of Drinking Water	
		उपलब्ध/Available		अनुपलब्ध/Not available		शौचालय उपलब्ध/ Latrine available	शौचालय अनुपलब्ध/ Latrine not available
		शौचालय उपलब्ध/ Latrine available	शौचालय अनुपलब्ध/ Latrine not available	शौचालय उपलब्ध/ Latrine available	शौचालय अनुपलब्ध/ Latrine not available		
1	2	3	4	5	6	1	
संघ राज्यक्षेत्र - दमन और दीव 25/UNION TERRITORY - DAMAN & DIU 25							
ग्रामीण/Rural							
बिना ढका कुआँ/Uncovered well							
परिवारों की कुल संख्या	64	7	51	0	6		Total number of households
परिसर के अन्दर	33	5	26	0	2		Within premises
परिसर के निकट	28	2	22	0	4		Near premises
दूर	3	0	3	0	0		Away
हैंड पम्प/Hand pump							
परिवारों की कुल संख्या	736	184	529	1	22		Total number of households
परिसर के अन्दर	193	77	111	1	4		Within premises
परिसर के निकट	424	82	331	0	11		Near premises
दूर	119	25	87	0	7		Away
ट्यूबवेल/बोरहोल/Tube well/Borehole							
परिवारों की कुल संख्या	926	581	324	3	18		Total number of households
परिसर के अन्दर	685	470	203	3	9		Within premises
परिसर के निकट	217	100	110	0	7		Near premises
दूर	24	11	11	0	2		Away
अन्य सभी/All others							
परिवारों की कुल संख्या	62	10	46	4	2		Total number of households
परिसर के अन्दर	0	0	0	0	0		Within premises
परिसर के निकट	47	5	36	4	2		Near premises
दूर	15	5	10	0	0		Away

ज ज-11: पेय जल के स्रोत और उनकी स्थिति एवं बिजली तथा शौचालय की उपलब्धता के अनुसार वर्गीकृत परिवार
HH-11: HOUSEHOLDS CLASSIFIED BY SOURCE AND LOCATION OF DRINKING WATER AND AVAILABILITY OF ELECTRICITY AND LATRINE

पेय जल के मुख्य स्रोत और पेय जल की उपलब्धता	परिवारों की कुल संख्या/ Total number of households	बिजली/Electricity				Main source of drinking water and Availability of Drinking Water	
		उपलब्ध/Available		अनुपलब्ध/Not available		शौचालय उपलब्ध/ Latrine available	शौचालय अनुपलब्ध/ Latrine not available
		शौचालय उपलब्ध/ Latrine available	शौचालय अनुपलब्ध/ Latrine not available	शौचालय उपलब्ध/ Latrine available	शौचालय अनुपलब्ध/ Latrine not available		
1	2	3	4	5	6		
संघ राज्यक्षेत्र - दमन और दीव 25/UNION TERRITORY - DAMAN & DIU 25							
सभी स्रोत/All sources							
परिवारों की कुल संख्या	47,631	40,567	6,725	116	223	Total number of households	
परिसर के अन्दर	36,876	33,577	3,163	56	80	Within premises	
परिसर के निकट	10,233	6,763	3,309	46	115	Near premises	
दूर	522	227	253	14	28	Away	
नल का पानी उपचारित स्रोत से/Tap water from treated source							
परिवारों की कुल संख्या	23,217	19,503	3,553	60	101	Total number of households	
परिसर के अन्दर	18,771	16,812	1,895	30	34	Within premises	
परिसर के निकट	4,214	2,631	1,504	26	53	Near premises	
दूर	232	60	154	4	14	Away	
नल का पानी अनुपचारित स्रोत से/Tap water from un-treated source							
परिवारों की कुल संख्या	11,379	9,675	1,626	21	57	Total number of households	
परिसर के अन्दर	7,962	7,491	446	12	13	Within premises	
परिसर के निकट	3,333	2,145	1,142	7	39	Near premises	
दूर	84	39	38	2	5	Away	
ढका हुआ कुआँ/Covered well							
परिवारों की कुल संख्या	141	105	36	0	0	Total number of households	
परिसर के अन्दर	76	70	6	0	0	Within premises	
परिसर के निकट	55	33	22	0	0	Near premises	
दूर	10	2	8	0	0	Away	

ज ज-11: पेय जल के स्रोत और उनकी स्थिति एवं बिजली तथा शौचालय की उपलब्धता के अनुसार वर्गीकृत परिवार
HH-11: HOUSEHOLDS CLASSIFIED BY SOURCE AND LOCATION OF DRINKING WATER AND AVAILABILITY OF ELECTRICITY AND LATRINE

पेय जल के मुख्य स्रोत और पेय जल की उपलब्धता	परिवारों की कुल संख्या/ Total number of households	बिजली/Electricity				शौचालय/Not available		मुख्य स्रोत और उपलब्धता
		उपलब्ध/Available		अनुपलब्ध/Not available		शौचालय उपलब्ध/ Latrine available	शौचालय अनुपलब्ध/ Latrine not available	
		शौचालय उपलब्ध/ Latrine available	शौचालय अनुपलब्ध/ Latrine not available	शौचालय उपलब्ध/ Latrine available	शौचालय अनुपलब्ध/ Latrine not available			
1	2	3	4	5	6	7		
संघ राज्यक्षेत्र - दमन और दीव 25/UNION TERRITORY - DAMAN & DIU 25								
नगरीय/Urban								
बिना ढका कुआँ/Uncovered well								
परिवारों की कुल संख्या	80	46	28	0	6		Total number of households	
परिसर के अन्दर	39	32	7	0	0		Within premises	
परिसर के निकट	19	10	5	0	4		Near premises	
दूर	22	4	16	0	2		Away	
हैंड पम्प/Hand pump								
परिवारों की कुल संख्या	2,562	1,844	676	12	30		Total number of households	
परिसर के अन्दर	1,339	1,055	263	4	17		Within premises	
परिसर के निकट	1,195	779	401	5	10		Near premises	
दूर	28	10	12	3	3		Away	
ट्यूबवेल/बोरहोल/Tube well/Borehole								
परिवारों की कुल संख्या	9,984	9,173	772	17	22		Total number of households	
परिसर के अन्दर	8,689	8,117	546	10	16		Within premises	
परिसर के निकट	1,227	997	218	7	5		Near premises	
दूर	68	59	8	0	1		Away	
अन्य सभी/All others								
परिवारों की कुल संख्या	268	221	34	6	7		Total number of households	
परिसर के अन्दर	0	0	0	0	0		Within premises	
परिसर के निकट	190	168	17	1	4		Near premises	
दूर	78	53	17	5	3		Away	

ज ज-11: पेय जल के स्रोत और उनकी स्थिति एवं बिजली तथा शौचालय की उपलब्धता के अनुसार वर्गीकृत परिवार
HH-11: HOUSEHOLDS CLASSIFIED BY SOURCE AND LOCATION OF DRINKING WATER AND AVAILABILITY OF ELECTRICITY AND LATRINE

पेय जल के मुख्य स्रोत और पेय जल की उपलब्धता	परिवारों की कुल संख्या/ Total number of households	बिजली/Electricity				Main source of drinking water and Availability of Drinking Water	
		उपलब्ध/Available		अनुपलब्ध/Not available		शौचालय उपलब्ध/ Latrine available	शौचालय अनुपलब्ध/ Latrine not available
		शौचालय उपलब्ध/ Latrine available	शौचालय अनुपलब्ध/ Latrine not available	शौचालय उपलब्ध/ Latrine available	शौचालय अनुपलब्ध/ Latrine not available		
1	2	3	4	5	6		
संघ राज्यक्षेत्र - दादरा और नागर हवेली 26/JUNION TERRITORY - DADRA & NAGAR HAVELI 26							
सभी स्रोत/All sources							
परिवारों की कुल संख्या	73,063	39,684	29,874	315	3,190	Total number of households	
परिसर के अन्दर	38,461	30,601	7,198	171	491	Within premises	
परिसर के निकट	26,605	8,333	16,500	117	1,655	Near premises	
दूर	7,997	750	6,176	27	1,044	Away	
नल का पानी उपचारित स्रोत से/Tap water from treated source							
परिवारों की कुल संख्या	19,011	14,077	4,532	108	294	Total number of households	
परिसर के अन्दर	13,082	11,338	1,561	86	97	Within premises	
परिसर के निकट	5,167	2,473	2,516	20	158	Near premises	
दूर	762	266	455	2	39	Away	
नल का पानी अनुपचारित स्रोत से/Tap water from un-treated source							
परिवारों की कुल संख्या	14,990	6,408	7,547	82	953	Total number of households	
परिसर के अन्दर	7,294	4,952	2,120	30	192	Within premises	
परिसर के निकट	6,870	1,374	4,803	48	645	Near premises	
दूर	826	82	624	4	116	Away	
ढका हुआ कुआँ/Covered well							
परिवारों की कुल संख्या	1,056	162	773	2	119	Total number of households	
परिसर के अन्दर	249	73	160	1	15	Within premises	
परिसर के निकट	423	80	289	1	53	Near premises	
दूर	384	9	324	0	51	Away	

ज ज-11: पेय जल के स्रोत और उनकी स्थिति एवं बिजली तथा शौचालय की उपलब्धता के अनुसार वर्गीकृत परिवार
HH-11: HOUSEHOLDS CLASSIFIED BY SOURCE AND LOCATION OF DRINKING WATER AND AVAILABILITY OF ELECTRICITY AND LATRINE

पेय जल के मुख्य स्रोत और पेय जल की उपलब्धता	परिवारों की कुल संख्या/ Total number of households	बिजली/Electricity				Main source of drinking water and Availability of Drinking Water	
		उपलब्ध/Available		अनुपलब्ध/Not available		शौचालय उपलब्ध/ Latrine available	शौचालय अनुपलब्ध/ Latrine not available
		शौचालय उपलब्ध/ Latrine available	शौचालय अनुपलब्ध/ Latrine not available	शौचालय उपलब्ध/ Latrine available	शौचालय अनुपलब्ध/ Latrine not available		
1	2	3	4	5	6		
संघ राज्यक्षेत्र - दादरा और नागर हवेली 26/UNION TERRITORY - DADRA & NAGAR HAVELI 26							
योग/Total							
बिना ढका कुआँ/Uncovered well							
परिवारों की कुल संख्या	4,170	372	3,362	10	426	Total number of households	
परिसर के अन्दर	399	82	305	4	8	Within premises	
परिसर के निकट	2,088	262	1,628	2	196	Near premises	
दूर	1,683	28	1,429	4	222	Away	
हैंड पम्प/Hand pump							
परिवारों की कुल संख्या	17,866	6,744	10,011	64	1,047	Total number of households	
परिसर के अन्दर	5,750	3,972	1,627	21	130	Within premises	
परिसर के निकट	8,765	2,545	5,737	31	452	Near premises	
दूर	3,351	227	2,647	12	465	Away	
ट्यूबवेल/बोरहोल/Tube well/Borehole							
परिवारों की कुल संख्या	15,041	11,760	3,100	41	140	Total number of households	
परिसर के अन्दर	11,687	10,184	1,425	29	49	Within premises	
परिसर के निकट	2,833	1,505	1,260	10	58	Near premises	
दूर	521	71	415	2	33	Away	
अन्य सभी/All others							
परिवारों की कुल संख्या	929	161	549	8	211	Total number of households	
परिसर के अन्दर	0	0	0	0	0	Within premises	
परिसर के निकट	459	94	267	5	93	Near premises	
दूर	470	67	282	3	118	Away	

ज ज-11: पेय जल के स्रोत और उनकी स्थिति एवं बिजली तथा शौचालय की उपलब्धता के अनुसार वर्गीकृत परिवार
HH-11: HOUSEHOLDS CLASSIFIED BY SOURCE AND LOCATION OF DRINKING WATER AND AVAILABILITY OF ELECTRICITY AND LATRINE

पेय जल के मुख्य स्रोत और पेय जल की उपलब्धता	परिवारों की कुल संख्या/ Total number of households	बिजली/Electricity				Main source of drinking water and Availability of Drinking Water	
		उपलब्ध/Available		अनुपलब्ध/Not available		शौचालय उपलब्ध/ Latrine available	शौचालय अनुपलब्ध/ Latrine not available
		शौचालय उपलब्ध/ Latrine available	शौचालय अनुपलब्ध/ Latrine not available	शौचालय उपलब्ध/ Latrine available	शौचालय अनुपलब्ध/ Latrine not available		
1	2	3	4	5	6		
संघ राज्यक्षेत्र - दादरा और नागर हवेली 26/JUNION TERRITORY - DADRA & NAGAR HAVELI 26							
ग्रामीण/Rural							
सभी स्रोत/All sources							
परिवारों की कुल संख्या	35,408	9,191	23,261	198	2,758	Total number of households	
परिसर के अन्दर	11,536	6,239	4,840	100	357	Within premises	
परिसर के निकट	17,147	2,751	12,883	74	1,439	Near premises	
दूर	6,725	201	5,538	24	962	Away	
नल का पानी उपचारित स्रोत से/Tap water from treated source							
परिवारों की कुल संख्या	5,586	1,985	3,270	71	260	Total number of households	
परिसर के अन्दर	2,552	1,345	1,065	56	86	Within premises	
परिसर के निकट	2,701	625	1,923	13	140	Near premises	
दूर	333	15	282	2	34	Away	
नल का पानी अनुपचारित स्रोत से/Tap water from un-treated source							
परिवारों की कुल संख्या	9,463	2,420	6,155	59	829	Total number of households	
परिसर के अन्दर	3,656	1,807	1,666	17	166	Within premises	
परिसर के निकट	5,166	606	3,953	39	568	Near premises	
दूर	641	7	536	3	95	Away	
ढका हुआ कुआँ/Covered well							
परिवारों की कुल संख्या	772	29	643	0	100	Total number of households	
परिसर के अन्दर	160	19	128	0	13	Within premises	
परिसर के निकट	265	10	212	0	43	Near premises	
दूर	347	0	303	0	44	Away	

ज ज-11: पेय जल के स्रोत और उनकी स्थिति एवं बिजली तथा शौचालय की उपलब्धता के अनुसार वर्गीकृत परिवार
HH-11: HOUSEHOLDS CLASSIFIED BY SOURCE AND LOCATION OF DRINKING WATER AND AVAILABILITY OF ELECTRICITY AND LATRINE

पेय जल के मुख्य स्रोत और पेय जल की उपलब्धता	परिवारों की कुल संख्या/ Total number of households	बिजली/Electricity				Main source of drinking water and Availability of Drinking Water	
		उपलब्ध/Available		अनुपलब्ध/Not available		शौचालय उपलब्ध/ Latrine available	शौचालय अनुपलब्ध/ Latrine not available
		शौचालय उपलब्ध/ Latrine available	शौचालय अनुपलब्ध/ Latrine not available	शौचालय उपलब्ध/ Latrine available	शौचालय अनुपलब्ध/ Latrine not available		
1	2	3	4	5	6		
संघ राज्यक्षेत्र - दादरा और नागर हवेली 26/JUNION TERRITORY - DADRA & NAGAR HAVELI 26							
ग्रामीण/Rural							
बिना ढका कुआँ/Uncovered well							
परिवारों की कुल संख्या	4,030	329	3,271	9	421	Total number of households	
परिसर के अन्दर	325	51	264	3	7	Within premises	
परिसर के निकट	2,028	250	1,584	2	192	Near premises	
दूर	1,677	28	1,423	4	222	Away	
हैंड पम्प/Hand pump							
परिवारों की कुल संख्या	10,653	2,078	7,680	40	855	Total number of households	
परिसर के अन्दर	2,217	1,110	1,040	16	51	Within premises	
परिसर के निकट	5,518	838	4,292	12	376	Near premises	
दूर	2,918	130	2,348	12	428	Away	
ट्यूबवेल/बोरहोल/Tube well/Borehole							
परिवारों की कुल संख्या	4,151	2,330	1,715	11	95	Total number of households	
परिसर के अन्दर	2,626	1,907	677	8	34	Within premises	
परिसर के निकट	1,105	403	663	3	36	Near premises	
दूर	420	20	375	0	25	Away	
अन्य सभी/All others							
परिवारों की कुल संख्या	753	20	527	8	198	Total number of households	
परिसर के अन्दर	0	0	0	0	0	Within premises	
परिसर के निकट	364	19	256	5	84	Near premises	
दूर	389	1	271	3	114	Away	

ज ज-11: पेय जल के स्रोत और उनकी स्थिति एवं बिजली तथा शौचालय की उपलब्धता के अनुसार वर्गीकृत परिवार
HH-11: HOUSEHOLDS CLASSIFIED BY SOURCE AND LOCATION OF DRINKING WATER AND AVAILABILITY OF ELECTRICITY AND LATRINE

पेय जल के मुख्य स्रोत और पेय जल की उपलब्धता	परिवारों की कुल संख्या/ Total number of households	बिजली/Electricity				शौचालय/Not available		Total number of households	Main source of drinking water and Availability of Drinking Water
		उपलब्ध/Available		अनुपलब्ध/Not available		शौचालय उपलब्ध/ Latrine available	शौचालय अनुपलब्ध/ Latrine not available		
		शौचालय उपलब्ध/ Latrine available	शौचालय अनुपलब्ध/ Latrine not available	शौचालय उपलब्ध/ Latrine available	शौचालय अनुपलब्ध/ Latrine not available				
1	2	3	4	5	6	7	8		
संघ राज्यक्षेत्र - दादरा और नागर हवेली 26/JUNION TERRITORY - DADRA & NAGAR HAVELI 26									
सभी स्रोत/All sources									
परिवारों की कुल संख्या	37,655	30,493	6,613	117	432	432	Total number of households		
परिसर के अन्दर	26,925	24,362	2,358	71	134	134	Within premises		
परिसर के निकट	9,458	5,582	3,617	43	216	216	Near premises		
दूर	1,272	549	638	3	82	82	Away		
नल का पानी उपचारित स्रोत से/Tap water from treated source									
परिवारों की कुल संख्या	13,425	12,092	1,262	37	34	34	Total number of households		
परिसर के अन्दर	10,530	9,993	496	30	11	11	Within premises		
परिसर के निकट	2,466	1,848	593	7	18	18	Near premises		
दूर	429	251	173	0	5	5	Away		
नल का पानी अनुपचारित स्रोत से/Tap water from un-treated source									
परिवारों की कुल संख्या	5,527	3,988	1,392	23	124	124	Total number of households		
परिसर के अन्दर	3,638	3,145	454	13	26	26	Within premises		
परिसर के निकट	1,704	768	850	9	77	77	Near premises		
दूर	185	75	88	1	21	21	Away		
ढका हुआ कुआँ/Covered well									
परिवारों की कुल संख्या	284	133	130	2	19	19	Total number of households		
परिसर के अन्दर	89	54	32	1	2	2	Within premises		
परिसर के निकट	158	70	77	1	10	10	Near premises		
दूर	37	9	21	0	7	7	Away		

ज ज-11: पेय जल के स्रोत और उनकी स्थिति एवं बिजली तथा शौचालय की उपलब्धता के अनुसार वर्गीकृत परिवार
HH-11: HOUSEHOLDS CLASSIFIED BY SOURCE AND LOCATION OF DRINKING WATER AND AVAILABILITY OF ELECTRICITY AND LATRINE

पेय जल के मुख्य स्रोत और पेय जल की उपलब्धता	परिवारों की कुल संख्या/ Total number of households	बिजली/Electricity				शौचालय/Not available		मुख्य स्रोत/Total number of households	शौचालय उपलब्ध/ Latrine available	शौचालय अनुपलब्ध/ Latrine not available	मुख्य स्रोत/Total number of households	शौचालय उपलब्ध/ Latrine available	शौचालय अनुपलब्ध/ Latrine not available	
		उपलब्ध/Available		अनुपलब्ध/Not available		मुख्य स्रोत/Total number of households	शौचालय उपलब्ध/ Latrine available							शौचालय अनुपलब्ध/ Latrine not available
		शौचालय उपलब्ध/ Latrine available	शौचालय अनुपलब्ध/ Latrine not available	शौचालय उपलब्ध/ Latrine available	शौचालय अनुपलब्ध/ Latrine not available									
1	2	3	4	5	6	7	8	9	10	11	12	13		
संघ राज्यक्षेत्र - दादरा और नागर हवेली 26/JUNION TERRITORY - DADRA & NAGAR HAVELI 26														
नगरीय/Urban														
बिना ढका कुआँ/Uncovered well														
परिवारों की कुल संख्या	140	43	91	1	5	5	1	1	1	1	1	1		
परिसर के अन्दर	74	31	41	1	1	1	1	1	1	1	1	1		
परिसर के निकट	60	12	44	0	4	4	0	0	4	4	0	4		
दूर	6	0	6	0	0	0	0	0	0	0	0	0		
हैंड पम्प/Hand pump														
परिवारों की कुल संख्या	7,213	4,666	2,331	24	192	192	24	24	24	24	24	24		
परिसर के अन्दर	3,533	2,862	587	5	79	79	5	5	5	5	5	5		
परिसर के निकट	3,247	1,707	1,445	19	76	76	19	19	19	19	19	19		
दूर	433	97	299	0	37	37	0	0	0	0	0	0		
ट्यूबवेल/बोरहोल/Tube well/Borehole														
परिवारों की कुल संख्या	10,890	9,430	1,385	30	45	45	30	30	30	30	30	30		
परिसर के अन्दर	9,061	8,277	748	21	15	15	21	21	21	21	21	21		
परिसर के निकट	1,728	1,102	597	7	22	22	7	7	7	7	7	7		
दूर	101	51	40	2	8	8	2	2	2	2	2	2		
अन्य सभी/All others														
परिवारों की कुल संख्या	176	141	22	0	13	13	0	0	0	0	0	0		
परिसर के अन्दर	0	0	0	0	0	0	0	0	0	0	0	0		
परिसर के निकट	95	75	11	0	9	9	0	0	0	0	0	0		
दूर	81	66	11	0	4	4	0	0	0	0	0	0		

ज ज-11: पेय जल के स्रोत और उनकी स्थिति एवं बिजली तथा शौचालय की उपलब्धता के अनुसार वर्गीकृत परिवार
HH-11: HOUSEHOLDS CLASSIFIED BY SOURCE AND LOCATION OF DRINKING WATER AND AVAILABILITY OF ELECTRICITY AND LATRINE

पेय जल के मुख्य स्रोत और पेय जल की उपलब्धता	परिवारों की कुल संख्या/ Total number of households	बिजली/Electricity				Main source of drinking water and Availability of Drinking Water	
		उपलब्ध/Available		अनुपलब्ध/Not available		शौचालय उपलब्ध/ Latrine available	शौचालय अनुपलब्ध/ Latrine not available
		शौचालय उपलब्ध/ Latrine available	शौचालय अनुपलब्ध/ Latrine not available	शौचालय उपलब्ध/ Latrine available	शौचालय अनुपलब्ध/ Latrine not available		
1	2	3	4	5	6	1	
राज्य - महाराष्ट्र 27/STATE - MAHARASHTRA 27							
सभी स्रोत/All sources							
परिवारों की कुल संख्या	2,38,30,580	1,20,71,943	79,32,221	5,82,007	32,44,409	Total number of households	
परिसर के अन्दर	1,41,53,281	97,62,813	35,19,873	1,99,687	6,70,908	Within premises	
परिसर के निकट	65,64,667	16,72,402	31,24,330	2,46,730	15,21,205	Near premises	
दूर	31,12,632	6,36,728	12,88,018	1,35,590	10,52,296	Away	
नल का पानी उपचारित स्रोत से/Tap water from treated source							
परिवारों की कुल संख्या	1,34,26,793	86,87,026	38,45,845	1,77,793	7,16,129	Total number of households	
परिसर के अन्दर	1,07,60,853	79,35,153	24,22,606	1,04,183	2,98,911	Within premises	
परिसर के निकट	21,51,295	5,89,756	11,98,014	55,637	3,07,888	Near premises	
दूर	5,14,645	1,62,117	2,25,225	17,973	1,09,330	Away	
नल का पानी अनुपचारित स्रोत से/Tap water from un-treated source							
परिवारों की कुल संख्या	27,52,519	10,41,436	11,48,115	95,906	4,67,062	Total number of households	
परिसर के अन्दर	14,80,622	7,28,057	5,65,408	42,479	1,44,678	Within premises	
परिसर के निकट	10,32,575	2,59,230	4,77,800	43,377	2,52,168	Near premises	
दूर	2,39,322	54,149	1,04,907	10,050	70,216	Away	
ढका हुआ कुआँ/Covered well							
परिवारों की कुल संख्या	5,26,350	2,36,822	1,62,960	21,637	1,04,931	Total number of households	
परिसर के अन्दर	2,12,815	1,51,568	40,401	6,021	14,825	Within premises	
परिसर के निकट	1,79,454	56,138	69,863	9,174	44,279	Near premises	
दूर	1,34,081	29,116	52,696	6,442	45,827	Away	

ज ज-11: पेय जल के स्रोत और उनकी स्थिति एवं बिजली तथा शौचालय की उपलब्धता के अनुसार वर्गीकृत परिवार
HH-11: HOUSEHOLDS CLASSIFIED BY SOURCE AND LOCATION OF DRINKING WATER AND AVAILABILITY OF ELECTRICITY AND LATRINE

पेय जल के मुख्य स्रोत और पेय जल की उपलब्धता	परिवारों की कुल संख्या/ Total number of households	बिजली/Electricity				अनुपलब्ध/Not available		शौचालय उपलब्ध/ Latrine available		शौचालय अनुपलब्ध/ Latrine not available		मुख्य स्रोत और बिजली की उपलब्धता
		उपलब्ध/Available		अनुपलब्ध/Not available		शौचालय उपलब्ध/ Latrine available		शौचालय अनुपलब्ध/ Latrine not available				
		शौचालय उपलब्ध/ Latrine available	शौचालय अनुपलब्ध/ Latrine not available	शौचालय उपलब्ध/ Latrine available	शौचालय अनुपलब्ध/ Latrine not available	शौचालय उपलब्ध/ Latrine available	शौचालय अनुपलब्ध/ Latrine not available	शौचालय उपलब्ध/ Latrine available	शौचालय अनुपलब्ध/ Latrine not available			
1	2	3	4	5	6	7	8	9	10	11		
राज्य - महाराष्ट्र 27/STATE - MAHARASHTRA 27												
बिना ढका कुआँ/Uncovered well												
परिवारों की कुल संख्या	29,13,516	7,47,902	11,38,379	1,26,419	9,00,816						Total number of households	
परिसर के अन्दर	6,48,151	3,01,167	2,17,361	21,953	1,07,670						Within premises	
परिसर के निकट	12,15,058	2,78,880	5,07,149	55,436	3,73,593						Near premises	
दूर	10,50,307	1,67,855	4,13,869	49,030	4,19,553						Away	
हैंड पम्प/Hand pump												
परिवारों की कुल संख्या	23,48,675	5,03,490	10,25,959	1,02,973	7,16,253						Total number of households	
परिसर के अन्दर	3,51,614	1,23,558	1,42,941	14,333	70,782						Within premises	
परिसर के निकट	12,97,835	2,61,556	5,89,701	56,016	3,90,562						Near premises	
दूर	6,99,226	1,18,376	2,93,317	32,624	2,54,909						Away	
ट्यूबवेल/बोरहोल/Tube well/Borehole												
परिवारों की कुल संख्या	13,51,069	7,09,047	4,22,819	34,761	1,84,442						Total number of households	
परिसर के अन्दर	6,99,226	5,23,310	1,31,156	10,718	34,042						Within premises	
परिसर के निकट	4,19,230	1,31,715	1,86,436	15,289	85,790						Near premises	
दूर	2,32,613	54,022	1,05,227	8,754	64,610						Away	
अन्य सभी/All others												
परिवारों की कुल संख्या	5,11,658	1,46,220	1,88,144	22,518	1,54,776						Total number of households	
परिसर के अन्दर	0	0	0	0	0						Within premises	
परिसर के निकट	2,69,220	95,127	95,367	11,801	66,925						Near premises	
दूर	2,42,438	51,093	92,777	10,717	87,851						Away	

ज ज-11: पेय जल के स्रोत और उनकी स्थिति एवं बिजली तथा शौचालय की उपलब्धता के अनुसार वर्गीकृत परिवार
HH-11: HOUSEHOLDS CLASSIFIED BY SOURCE AND LOCATION OF DRINKING WATER AND AVAILABILITY OF ELECTRICITY AND LATRINE

पेय जल के मुख्य स्रोत और पेय जल की उपलब्धता	परिवारों की कुल संख्या/ Total number of households	बिजली/Electricity				मुख्य स्रोत और पेय जल की उपलब्धता
		उपलब्ध/Available		अनुपलब्ध/Not available		
		शौचालय उपलब्ध/ Latrine available	शौचालय अनुपलब्ध/ Latrine not available	शौचालय उपलब्ध/ Latrine available	शौचालय अनुपलब्ध/ Latrine not available	
1	2	3	4	5	6	1
राज्य - महाराष्ट्र 27/STATE - MAHARASHTRA 27						
ग्रामीण/Rural						
सभी स्रोत/All sources						
परिवारों की कुल संख्या	1,30,16,652	44,47,597	51,57,702	4,99,257	29,12,096	Total number of households
परिसर के अन्दर	55,82,353	28,21,888	20,18,145	1,57,113	5,85,207	Within premises
परिसर के निकट	48,81,040	11,69,047	21,15,163	2,21,014	13,75,816	Near premises
दूर	25,53,259	4,56,662	10,24,394	1,21,130	9,51,073	Away
नल का पानी उपचारित स्रोत से/Tap water from treated source						
परिवारों की कुल संख्या	41,60,324	19,25,685	15,79,236	1,25,712	5,29,691	Total number of households
परिसर के अन्दर	29,00,753	15,71,437	10,30,542	70,532	2,28,242	Within premises
परिसर के निकट	10,04,495	2,89,833	4,44,332	42,638	2,27,692	Near premises
दूर	2,55,076	64,415	1,04,362	12,542	73,757	Away
नल का पानी अनुपचारित स्रोत से/Tap water from un-treated source						
परिवारों की कुल संख्या	23,80,144	8,44,253	10,08,688	86,949	4,40,254	Total number of households
परिसर के अन्दर	12,73,992	5,79,351	5,17,208	38,381	1,39,052	Within premises
परिसर के निकट	9,05,960	2,21,387	4,06,307	39,745	2,38,521	Near premises
दूर	2,00,192	43,515	85,173	8,823	62,681	Away
ढका हुआ कुआँ/Covered well						
परिवारों की कुल संख्या	4,17,320	1,52,418	1,46,506	19,140	99,256	Total number of households
परिसर के अन्दर	1,33,647	80,333	34,853	4,687	13,774	Within premises
परिसर के निकट	1,61,406	47,073	63,629	8,521	42,183	Near premises
दूर	1,22,267	25,012	48,024	5,932	43,299	Away

ज ज-11: पेय जल के स्रोत और उनकी स्थिति एवं बिजली तथा शौचालय की उपलब्धता के अनुसार वर्गीकृत परिवार
HH-11: HOUSEHOLDS CLASSIFIED BY SOURCE AND LOCATION OF DRINKING WATER AND AVAILABILITY OF ELECTRICITY AND LATRINE

पेय जल के मुख्य स्रोत और पेय जल की उपलब्धता	परिवारों की कुल संख्या/ Total number of households	बिजली/Electricity				मुख्य स्रोत/Source		मुख्य स्रोत और उपलब्धता Main source of drinking water and Availability of Drinking Water
		उपलब्ध/Available		अनुपलब्ध/Not available		शौचालय उपलब्ध/ Latrine available	शौचालय अनुपलब्ध/ Latrine not available	
		शौचालय उपलब्ध/ Latrine available	शौचालय अनुपलब्ध/ Latrine not available	शौचालय उपलब्ध/ Latrine available	शौचालय अनुपलब्ध/ Latrine not available			
1	2	3	4	5	6	7	8	
राज्य - महाराष्ट्र 27/STATE - MAHARASHTRA 27								
ग्रामीण/Rural								
बिना ढका कुआँ/Uncovered well								
परिवारों की कुल संख्या	27,41,733	6,52,210	10,85,273	1,23,709	8,80,541		Total number of households	
परिसर के अन्दर	5,63,554	2,32,742	2,04,574	21,062	1,05,176		Within premises	
परिसर के निकट	11,65,309	2,60,267	4,84,255	54,529	3,66,258		Near premises	
दूर	10,12,870	1,59,201	3,96,444	48,118	4,09,107		Away	
हैंड पम्प/Hand pump								
परिवारों की कुल संख्या	20,42,999	3,93,406	8,84,749	95,550	6,69,294		Total number of households	
परिसर के अन्दर	2,82,479	82,481	1,19,796	13,226	66,976		Within premises	
परिसर के निकट	11,48,552	2,14,920	5,13,137	52,509	3,67,986		Near premises	
दूर	6,11,968	96,005	2,51,816	29,815	2,34,332		Away	
ट्यूबवेल/बोरहोल/Tube well/Borehole								
परिवारों की कुल संख्या	9,43,453	4,05,829	3,41,859	30,204	1,65,561		Total number of households	
परिसर के अन्दर	4,27,928	2,75,544	1,11,172	9,225	31,987		Within premises	
परिसर के निकट	3,33,938	92,970	1,49,397	13,664	77,907		Near premises	
दूर	1,81,587	37,315	81,290	7,315	55,667		Away	
अन्य सभी/All others								
परिवारों की कुल संख्या	3,30,679	73,796	1,11,391	17,993	1,27,499		Total number of households	
परिसर के अन्दर	0	0	0	0	0		Within premises	
परिसर के निकट	1,61,380	42,597	54,106	9,408	55,269		Near premises	
दूर	1,69,299	31,199	57,285	8,585	72,230		Away	

ज ज-11: पेय जल के स्रोत और उनकी स्थिति एवं बिजली तथा शौचालय की उपलब्धता के अनुसार वर्गीकृत परिवार
HH-11: HOUSEHOLDS CLASSIFIED BY SOURCE AND LOCATION OF DRINKING WATER AND AVAILABILITY OF ELECTRICITY AND LATRINE

पेय जल के मुख्य स्रोत और पेय जल की उपलब्धता	परिवारों की कुल संख्या/ Total number of households	बिजली/Electricity				Main source of drinking water and Availability of Drinking Water	
		उपलब्ध/Available		अनुपलब्ध/Not available		शौचालय उपलब्ध/ Latrine available	शौचालय अनुपलब्ध/ Latrine not available
		शौचालय उपलब्ध/ Latrine available	शौचालय अनुपलब्ध/ Latrine not available	शौचालय उपलब्ध/ Latrine available	शौचालय अनुपलब्ध/ Latrine not available		
1	2	3	4	5	6	7	
राज्य - महाराष्ट्र 27/STATE - MAHARASHTRA 27							
सभी स्रोत/All sources							
परिवारों की कुल संख्या	1,08,13,928	76,24,346	27,74,519	82,750	3,32,313	Total number of households	
परिसर के अन्दर	85,70,928	69,40,925	15,01,728	42,574	85,701	Within premises	
परिसर के निकट	16,83,627	5,03,355	10,09,167	25,716	1,45,389	Near premises	
दूर	5,59,373	1,80,066	2,63,624	14,460	1,01,223	Away	
नल का पानी उपचारित स्रोत से/Tap water from treated source							
परिवारों की कुल संख्या	92,66,469	67,61,341	22,66,609	52,081	1,86,438	Total number of households	
परिसर के अन्दर	78,60,100	63,63,716	13,92,064	33,651	70,669	Within premises	
परिसर के निकट	11,46,800	2,99,923	7,53,682	12,999	80,196	Near premises	
दूर	2,59,569	97,702	1,20,863	5,431	35,573	Away	
नल का पानी अनुपचारित स्रोत से/Tap water from un-treated source							
परिवारों की कुल संख्या	3,72,375	1,97,183	1,39,427	8,957	26,808	Total number of households	
परिसर के अन्दर	2,06,630	1,48,706	48,200	4,098	5,626	Within premises	
परिसर के निकट	1,26,615	37,843	71,493	3,632	13,647	Near premises	
दूर	39,130	10,634	19,734	1,227	7,535	Away	
ढका हुआ कुआँ/Covered well							
परिवारों की कुल संख्या	1,09,030	84,404	16,454	2,497	5,675	Total number of households	
परिसर के अन्दर	79,168	71,235	5,548	1,334	1,051	Within premises	
परिसर के निकट	18,048	9,065	6,234	653	2,096	Near premises	
दूर	11,814	4,104	4,672	510	2,528	Away	

ज ज-11: पेय जल के स्रोत और उनकी स्थिति एवं बिजली तथा शौचालय की उपलब्धता के अनुसार वर्गीकृत परिवार
HH-11: HOUSEHOLDS CLASSIFIED BY SOURCE AND LOCATION OF DRINKING WATER AND AVAILABILITY OF ELECTRICITY AND LATRINE

पेय जल के मुख्य स्रोत और पेय जल की उपलब्धता	परिवारों की कुल संख्या/ Total number of households	बिजली/Electricity				Main source of drinking water and Availability of Drinking Water	
		उपलब्ध/Available		अनुपलब्ध/Not available		शौचालय उपलब्ध/ Latrine available	शौचालय अनुपलब्ध/ Latrine not available
		शौचालय उपलब्ध/ Latrine available	शौचालय अनुपलब्ध/ Latrine not available	शौचालय उपलब्ध/ Latrine available	शौचालय अनुपलब्ध/ Latrine not available		
1	2	3	4	5	6		
राज्य - महाराष्ट्र 27/STATE - MAHARASHTRA 27							
बिना ढका कुआँ/Uncovered well							
परिवारों की कुल संख्या	1,71,783	95,692	53,106	2,710	20,275	Total number of households	
परिसर के अन्दर	84,597	68,425	12,787	891	2,494	Within premises	
परिसर के निकट	49,749	18,613	22,894	907	7,335	Near premises	
दूर	37,437	8,654	17,425	912	10,446	Away	
हैंड पम्प/Hand pump							
परिवारों की कुल संख्या	3,05,676	1,10,084	1,41,210	7,423	46,959	Total number of households	
परिसर के अन्दर	69,135	41,077	23,145	1,107	3,806	Within premises	
परिसर के निकट	1,49,283	46,636	76,564	3,507	22,576	Near premises	
दूर	87,258	22,371	41,501	2,809	20,577	Away	
ट्यूबवेल/बोरहोल/Tube well/Borehole							
परिवारों की कुल संख्या	4,07,616	3,03,218	80,960	4,557	18,881	Total number of households	
परिसर के अन्दर	2,71,298	2,47,766	19,984	1,493	2,055	Within premises	
परिसर के निकट	85,292	38,745	37,039	1,625	7,883	Near premises	
दूर	51,026	16,707	23,937	1,439	8,943	Away	
अन्य सभी/All others							
परिवारों की कुल संख्या	1,80,979	72,424	76,753	4,525	27,277	Total number of households	
परिसर के अन्दर	0	0	0	0	0	Within premises	
परिसर के निकट	1,07,840	52,530	41,261	2,393	11,656	Near premises	
दूर	73,139	19,894	35,492	2,132	15,621	Away	

ज ज-11: पेय जल के स्रोत और उनकी स्थिति एवं बिजली तथा शौचालय की उपलब्धता के अनुसार वर्गीकृत परिवार
HH-11: HOUSEHOLDS CLASSIFIED BY SOURCE AND LOCATION OF DRINKING WATER AND AVAILABILITY OF ELECTRICITY AND LATRINE

पेय जल के मुख्य स्रोत और पेय जल की उपलब्धता	परिवारों की कुल संख्या/ Total number of households	बिजली/Electricity				Main source of drinking water and Availability of Drinking Water	
		उपलब्ध/Available		अनुपलब्ध/Not available		शौचालय उपलब्ध/ Latrine available	शौचालय अनुपलब्ध/ Latrine not available
		शौचालय उपलब्ध/ Latrine available	शौचालय अनुपलब्ध/ Latrine not available	शौचालय उपलब्ध/ Latrine available	शौचालय अनुपलब्ध/ Latrine not available		
1	2	3	4	5	6	1	
राज्य - आन्ध्र प्रदेश 28/STATE - ANDHRA PRADESH 28							
सभी स्रोत/All sources							
परिवारों की कुल संख्या	2,10,24,534	1,02,24,592	91,52,630	1,99,411	14,47,901	Total number of households	
परिसर के अन्दर	90,89,558	68,66,922	19,91,483	79,830	1,51,323	Within premises	
परिसर के निकट	78,34,465	23,24,137	46,93,202	78,648	7,38,478	Near premises	
दूर	41,00,511	10,33,533	24,67,945	40,933	5,58,100	Away	
नल का पानी उपचारित स्रोत से/Tap water from treated source							
परिवारों की कुल संख्या	1,02,98,089	66,51,438	31,43,733	96,344	4,06,574	Total number of households	
परिसर के अन्दर	58,70,761	49,26,008	8,40,192	45,421	59,140	Within premises	
परिसर के निकट	33,08,618	13,43,088	17,00,955	37,036	2,27,539	Near premises	
दूर	11,18,710	3,82,342	6,02,586	13,887	1,19,895	Away	
नल का पानी अनुपचारित स्रोत से/Tap water from un-treated source							
परिवारों की कुल संख्या	43,93,481	14,74,229	25,23,477	47,017	3,48,758	Total number of households	
परिसर के अन्दर	16,39,731	8,48,973	7,15,057	19,682	56,019	Within premises	
परिसर के निकट	20,90,302	4,92,000	13,75,970	21,285	2,01,047	Near premises	
दूर	6,63,448	1,33,256	4,32,450	6,050	91,692	Away	
ढका हुआ कुआँ/Covered well							
परिवारों की कुल संख्या	1,03,935	49,104	38,930	6,505	9,396	Total number of households	
परिसर के अन्दर	49,471	33,610	9,584	4,002	2,275	Within premises	
परिसर के निकट	21,427	6,450	10,891	1,432	2,654	Near premises	
दूर	33,037	9,044	18,455	1,071	4,467	Away	

ज ज-11: पेय जल के स्रोत और उनकी स्थिति एवं बिजली तथा शौचालय की उपलब्धता के अनुसार वर्गीकृत परिवार
HH-11: HOUSEHOLDS CLASSIFIED BY SOURCE AND LOCATION OF DRINKING WATER AND AVAILABILITY OF ELECTRICITY AND LATRINE

पेय जल के मुख्य स्रोत और पेय जल की उपलब्धता	परिवारों की कुल संख्या/ Total number of households	बिजली/Electricity				अनुपलब्ध/Not available		शौचालय उपलब्ध/ Latrine available		शौचालय अनुपलब्ध/ Latrine not available		मुख्य स्रोत और बिजली की उपलब्धता के अनुसार वर्गीकृत परिवार
		उपलब्ध/Available		अनुपलब्ध/Not available		शौचालय उपलब्ध/ Latrine available		शौचालय अनुपलब्ध/ Latrine not available				
		शौचालय उपलब्ध/ Latrine available	शौचालय अनुपलब्ध/ Latrine not available	शौचालय उपलब्ध/ Latrine available	शौचालय अनुपलब्ध/ Latrine not available	शौचालय उपलब्ध/ Latrine available	शौचालय अनुपलब्ध/ Latrine not available	शौचालय उपलब्ध/ Latrine available	शौचालय अनुपलब्ध/ Latrine not available			
1	2	3	4	5	6	1						
राज्य - आन्ध्र प्रदेश 28/STATE - ANDHRA PRADESH 28												
बिना ढका कुआँ/Uncovered well												
परिवारों की कुल संख्या	12,31,522	3,49,455	7,46,633	8,087	1,27,347	Total number of households		Within premises		Near premises		
परिसर के अन्दर	3,54,993	1,76,382	1,64,725	2,286	11,600							
परिसर के निकट	3,98,144	74,795	2,70,838	2,425	50,086							
दूर	4,78,385	98,278	3,11,070	3,376	65,661							
हैंड पम्प/Hand pump												
परिवारों की कुल संख्या	28,85,510	7,65,534	17,47,382	22,054	3,50,540	Total number of households		Within premises		Near premises		
परिसर के अन्दर	6,09,184	4,13,497	1,74,106	5,180	16,401							
परिसर के निकट	13,46,616	2,08,259	9,43,697	9,357	1,85,303							
दूर	9,29,710	1,43,778	6,29,579	7,517	1,48,836							
ट्यूबवेल/बोरहोल/Tube well/Borehole												
परिवारों की कुल संख्या	14,51,570	6,53,742	6,74,907	11,158	1,11,763	Total number of households		Within premises		Near premises		
परिसर के अन्दर	5,65,418	4,68,452	87,819	3,259	5,888							
परिसर के निकट	4,71,486	1,02,865	3,15,704	3,907	49,010							
दूर	4,14,666	82,425	2,71,384	3,992	56,865							
अन्य सभी/All others												
परिवारों की कुल संख्या	6,60,427	2,81,090	2,77,568	8,246	93,523	Total number of households		Within premises		Near premises		
परिसर के अन्दर	0	0	0	0	0							
परिसर के निकट	1,97,872	96,680	75,147	3,206	22,839							
दूर	4,62,555	1,84,410	2,02,421	5,040	70,684							

ज ज-11: पेय जल के स्रोत और उनकी स्थिति एवं बिजली तथा शौचालय की उपलब्धता के अनुसार वर्गीकृत परिवार
HH-11: HOUSEHOLDS CLASSIFIED BY SOURCE AND LOCATION OF DRINKING WATER AND AVAILABILITY OF ELECTRICITY AND LATRINE

पेय जल के मुख्य स्रोत और पेय जल की उपलब्धता	परिवारों की कुल संख्या/ Total number of households	बिजली/Electricity				मुख्य स्रोत और पेय जल की उपलब्धता	
		उपलब्ध/Available		अनुपलब्ध/Not available			
		शौचालय उपलब्ध/ Latrine available	शौचालय अनुपलब्ध/ Latrine not available	शौचालय उपलब्ध/ Latrine available	शौचालय अनुपलब्ध/ Latrine not available		
1	2	3	4	5	6	1	
राज्य - आन्ध्र प्रदेश 28/STATE - ANDHRA PRADESH 28							
ग्रामीण/Rural							
सभी स्रोत/All sources							
परिवारों की कुल संख्या	1,42,46,309	44,52,065	83,30,388	1,33,555	13,30,301	Total number of households	
परिसर के अन्दर	44,86,906	24,53,026	18,43,866	47,791	1,42,223	Within premises	
परिसर के निकट	63,58,607	13,68,344	42,51,966	56,136	6,82,161	Near premises	
दूर	34,00,796	6,30,695	22,34,556	29,628	5,05,917	Away	
नल का पानी उपचारित स्रोत से/Tap water from treated source							
परिवारों की कुल संख्या	51,81,996	21,14,312	26,67,062	52,853	3,47,769	Total number of households	
परिसर के अन्दर	20,54,017	12,36,475	7,42,751	21,129	53,662	Within premises	
परिसर के निकट	23,18,324	6,71,773	14,26,655	23,108	1,96,788	Near premises	
दूर	8,09,655	2,06,064	4,97,656	8,616	97,319	Away	
नल का पानी अनुपचारित स्रोत से/Tap water from un-treated source							
परिवारों की कुल संख्या	38,50,500	10,85,086	23,94,902	37,933	3,32,579	Total number of households	
परिसर के अन्दर	13,94,066	6,28,537	6,95,066	15,918	54,545	Within premises	
परिसर के निकट	18,69,205	3,62,987	12,97,233	17,076	1,91,909	Near premises	
दूर	5,87,229	93,562	4,02,603	4,939	86,125	Away	
ढका हुआ कुआँ/Covered well							
परिवारों की कुल संख्या	72,326	23,241	35,344	5,215	8,526	Total number of households	
परिसर के अन्दर	27,088	13,543	8,362	3,232	1,951	Within premises	
परिसर के निकट	17,556	3,882	10,084	1,149	2,441	Near premises	
दूर	27,682	5,816	16,898	834	4,134	Away	

ज ज-11: पेय जल के स्रोत और उनकी स्थिति एवं बिजली तथा शौचालय की उपलब्धता के अनुसार वर्गीकृत परिवार
HH-11: HOUSEHOLDS CLASSIFIED BY SOURCE AND LOCATION OF DRINKING WATER AND AVAILABILITY OF ELECTRICITY AND LATRINE

पेय जल के मुख्य स्रोत और पेय जल की उपलब्धता	परिवारों की कुल संख्या/ Total number of households	बिजली/Electricity				मुख्य स्रोत/Source of drinking water				
		उपलब्ध/Available		अनुपलब्ध/Not available		शौचालय उपलब्ध/Latrines available		शौचालय अनुपलब्ध/Latrines not available		
		शौचालय उपलब्ध/Latrines available	शौचालय अनुपलब्ध/Latrines not available	शौचालय उपलब्ध/Latrines available	शौचालय अनुपलब्ध/Latrines not available	शौचालय उपलब्ध/Latrines available	शौचालय अनुपलब्ध/Latrines not available	शौचालय उपलब्ध/Latrines available	शौचालय अनुपलब्ध/Latrines not available	
1	2	3	4	5	6	7	8	9	10	
राज्य - आन्ध्र प्रदेश 28/STATE - ANDHRA PRADESH 28										
ग्रामीण/Rural										
बिना ढका कुआँ/Uncovered well										
परिवारों की कुल संख्या	11,15,890	2,72,436	7,13,448	7,034	1,22,972	Total number of households				
परिसर के अन्दर	2,86,166	1,20,575	1,52,859	1,756	10,976	Within premises				
परिसर के निकट	3,75,963	63,908	2,61,193	2,196	48,666	Near premises				
दूर	4,53,761	87,953	2,99,396	3,082	63,330	Away				
हैण्ड पम्प/Hand pump										
परिवारों की कुल संख्या	25,85,571	5,74,617	16,60,568	18,291	3,32,095	Total number of households				
परिसर के अन्दर	4,83,019	2,99,176	1,64,338	3,958	15,547	Within premises				
परिसर के निकट	12,44,903	1,59,839	9,00,199	8,004	1,76,861	Near premises				
दूर	8,57,649	1,15,602	5,96,031	6,329	1,39,687	Away				
ट्यूबवेल/बोरहोल/Tube well/Borehole										
परिवारों की कुल संख्या	10,04,729	2,66,330	6,26,735	7,367	1,04,297	Total number of households				
परिसर के अन्दर	2,42,550	1,54,720	80,490	1,798	5,542	Within premises				
परिसर के निकट	4,03,475	62,712	2,92,352	2,582	45,829	Near premises				
दूर	3,58,704	48,898	2,53,893	2,987	52,926	Away				
अन्य सभी/All others										
परिवारों की कुल संख्या	4,35,297	1,16,043	2,32,329	4,862	82,063	Total number of households				
परिसर के अन्दर	0	0	0	0	0	Within premises				
परिसर के निकट	1,29,181	43,243	64,250	2,021	19,667	Near premises				
दूर	3,06,116	72,800	1,68,079	2,841	62,396	Away				

ज ज-11: पेय जल के स्रोत और उनकी स्थिति एवं बिजली तथा शौचालय की उपलब्धता के अनुसार वर्गीकृत परिवार
HH-11: HOUSEHOLDS CLASSIFIED BY SOURCE AND LOCATION OF DRINKING WATER AND AVAILABILITY OF ELECTRICITY AND LATRINE

पेय जल के मुख्य स्रोत और पेय जल की उपलब्धता	परिवारों की कुल संख्या/ Total number of households	बिजली/Electricity				मुख्य स्रोत/Availability of Drinking Water	
		उपलब्ध/Available		अनुपलब्ध/Not available		शौचालय उपलब्ध/ Latrine available	शौचालय अनुपलब्ध/ Latrine not available
		शौचालय उपलब्ध/ Latrine available	शौचालय अनुपलब्ध/ Latrine not available	शौचालय उपलब्ध/ Latrine available	शौचालय अनुपलब्ध/ Latrine not available		
1	2	3	4	5	6	7	
राज्य - आन्ध्र प्रदेश 28/STATE - ANDHRA PRADESH 28							
नगरीय/Urban							
सभी स्रोत/All sources							
परिवारों की कुल संख्या	67,78,225	57,72,527	8,22,242	65,856	1,17,600	Total number of households	
परिसर के अन्दर	46,02,652	44,13,896	1,47,617	32,039	9,100	Within premises	
परिसर के निकट	14,75,858	9,55,793	4,41,236	22,512	56,317	Near premises	
दूर	6,99,715	4,02,838	2,33,389	11,305	52,183	Away	
नल का पानी उपचारित स्रोत से/Tap water from treated source							
परिवारों की कुल संख्या	51,16,093	45,37,126	4,76,671	43,491	58,805	Total number of households	
परिसर के अन्दर	38,16,744	36,89,533	97,441	24,292	5,478	Within premises	
परिसर के निकट	9,90,294	6,71,315	2,74,300	13,928	30,751	Near premises	
दूर	3,09,055	1,76,278	1,04,930	5,271	22,576	Away	
नल का पानी अनुपचारित स्रोत से/Tap water from un-treated source							
परिवारों की कुल संख्या	5,42,981	3,89,143	1,28,575	9,084	16,179	Total number of households	
परिसर के अन्दर	2,45,665	2,20,436	19,991	3,764	1,474	Within premises	
परिसर के निकट	2,21,097	1,29,013	78,737	4,209	9,138	Near premises	
दूर	76,219	39,694	29,847	1,111	5,567	Away	
ढका हुआ कुआँ/Covered well							
परिवारों की कुल संख्या	31,609	25,863	3,586	1,290	870	Total number of households	
परिसर के अन्दर	22,383	20,067	1,222	770	324	Within premises	
परिसर के निकट	3,871	2,568	807	283	213	Near premises	
दूर	5,355	3,228	1,557	237	333	Away	

ज ज-11: पेय जल के स्रोत और उनकी स्थिति एवं बिजली तथा शौचालय की उपलब्धता के अनुसार वर्गीकृत परिवार
HH-11: HOUSEHOLDS CLASSIFIED BY SOURCE AND LOCATION OF DRINKING WATER AND AVAILABILITY OF ELECTRICITY AND LATRINE

पेय जल के मुख्य स्रोत और पेय जल की उपलब्धता	परिवारों की कुल संख्या/ Total number of households	बिजली/Electricity				अनुपलब्ध/Not available		शौचालय अनुपलब्ध/ Latrine not available	शौचालय उपलब्ध/ Latrine available	मुख्य स्रोत और पेय जल की उपलब्धता
		उपलब्ध/Available		अनुपलब्ध/Not available		शौचालय उपलब्ध/ Latrine available	शौचालय अनुपलब्ध/ Latrine not available			
		शौचालय उपलब्ध/ Latrine available	शौचालय अनुपलब्ध/ Latrine not available	शौचालय उपलब्ध/ Latrine available	शौचालय अनुपलब्ध/ Latrine not available					
1	2	3	4	5	6	7	8	9		
राज्य - आन्ध्र प्रदेश 28/STATE - ANDHRA PRADESH 28										
नगरीय/Urban										
बिना ढका कुआँ/Uncovered well										
परिवारों की कुल संख्या	1,15,632	77,019	33,185	1,053	4,375	Total number of households				
परिसर के अन्दर	68,827	55,807	11,866	530	624	Within premises				
परिसर के निकट	22,181	10,887	9,645	229	1,420	Near premises				
दूर	24,624	10,325	11,674	294	2,331	Away				
हैण्ड पम्प/Hand pump										
परिवारों की कुल संख्या	2,99,939	1,90,917	86,814	3,763	18,445	Total number of households				
परिसर के अन्दर	1,26,165	1,14,321	9,768	1,222	854	Within premises				
परिसर के निकट	1,01,713	48,420	43,498	1,353	8,442	Near premises				
दूर	72,061	28,176	33,548	1,188	9,149	Away				
ट्यूबवेल/बोरहोल/Tube well/Borehole										
परिवारों की कुल संख्या	4,46,841	3,87,412	48,172	3,791	7,466	Total number of households				
परिसर के अन्दर	3,22,868	3,13,732	7,329	1,461	346	Within premises				
परिसर के निकट	68,011	40,153	23,352	1,325	3,181	Near premises				
दूर	55,962	33,527	17,491	1,005	3,939	Away				
अन्य सभी/All others										
परिवारों की कुल संख्या	2,25,130	1,65,047	45,239	3,384	11,460	Total number of households				
परिसर के अन्दर	0	0	0	0	0	Within premises				
परिसर के निकट	68,691	53,437	10,897	1,185	3,172	Near premises				
दूर	1,56,439	1,11,610	34,342	2,199	8,288	Away				

ज ज-11: पेय जल के स्रोत और उनकी स्थिति एवं बिजली तथा शौचालय की उपलब्धता के अनुसार वर्गीकृत परिवार
HH-11: HOUSEHOLDS CLASSIFIED BY SOURCE AND LOCATION OF DRINKING WATER AND AVAILABILITY OF ELECTRICITY AND LATRINE

पेय जल के मुख्य स्रोत और पेय जल की उपलब्धता	परिवारों की कुल संख्या/ Total number of households	बिजली/Electricity				Main source of drinking water and Availability of Drinking Water	
		उपलब्ध/Available		अनुपलब्ध/Not available		शौचालय उपलब्ध/ Latrine available	शौचालय अनुपलब्ध/ Latrine not available
		शौचालय उपलब्ध/ Latrine available	शौचालय अनुपलब्ध/ Latrine not available	शौचालय उपलब्ध/ Latrine available	शौचालय अनुपलब्ध/ Latrine not available		
1	2	3	4	5	6	1	
राज्य - कर्नाटक 29/STATE - KARNATAKA 29							
सभी स्रोत/All sources							
परिवारों की कुल संख्या	1,31,79,911	65,73,186	53,72,281	1,76,210	10,58,234	Total number of households	
परिसर के अन्दर	58,59,220	46,45,234	10,30,232	67,154	1,16,600	Within premises	
परिसर के निकट	49,19,991	14,66,813	28,59,566	72,974	5,20,638	Near premises	
दूर	24,00,700	4,61,139	14,82,483	36,082	4,20,996	Away	
नल का पानी उपचारित स्रोत से/Tap water from treated source							
परिवारों की कुल संख्या	54,32,724	37,08,796	14,53,132	56,203	2,14,593	Total number of households	
परिसर के अन्दर	36,33,255	31,07,164	4,59,754	27,842	38,495	Within premises	
परिसर के निकट	13,55,708	4,98,803	7,26,161	21,143	1,09,601	Near premises	
दूर	4,43,761	1,02,829	2,67,217	7,218	66,497	Away	
नल का पानी अनुपचारित स्रोत से/Tap water from un-treated source							
परिवारों की कुल संख्या	32,74,240	11,38,472	17,98,115	43,524	2,94,129	Total number of households	
परिसर के अन्दर	9,25,455	5,53,248	3,26,701	14,127	31,379	Within premises	
परिसर के निकट	18,06,626	4,94,464	11,10,388	23,250	1,78,524	Near premises	
दूर	5,42,159	90,760	3,61,026	6,147	84,226	Away	
ढका हुआ कुआँ/Covered well							
परिवारों की कुल संख्या	1,31,305	75,965	39,412	5,314	10,614	Total number of households	
परिसर के अन्दर	68,784	57,595	6,085	2,892	2,212	Within premises	
परिसर के निकट	32,013	10,337	16,290	1,462	3,924	Near premises	
दूर	30,508	8,033	17,037	960	4,478	Away	

ज ज-11: पेय जल के स्रोत और उनकी स्थिति एवं बिजली तथा शौचालय की उपलब्धता के अनुसार वर्गीकृत परिवार
HH-11: HOUSEHOLDS CLASSIFIED BY SOURCE AND LOCATION OF DRINKING WATER AND AVAILABILITY OF ELECTRICITY AND LATRINE

पेय जल के मुख्य स्रोत और पेय जल की उपलब्धता	परिवारों की कुल संख्या/ Total number of households	बिजली/Electricity				अनुपलब्ध/Not available		शौचालय अनुपलब्ध/ Latrine not available	शौचालय उपलब्ध/ Latrine available	शौचालय उपलब्ध/ Latrine not available	शौचालय अनुपलब्ध/ Latrine not available	मुख्य स्रोत और पेय जल की उपलब्धता
		उपलब्ध/Available		अनुपलब्ध/Not available								
		शौचालय उपलब्ध/ Latrine available	शौचालय अनुपलब्ध/ Latrine not available	शौचालय उपलब्ध/ Latrine available	शौचालय अनुपलब्ध/ Latrine not available							
1	2	3	4	5	6	7	8	9	10	11	12	
राज्य - कर्नाटक 29/STATE - KARNATAKA 29												
बिना ढका कुआँ/Uncovered well												
परिवारों की कुल संख्या	10,51,685	5,45,602	3,49,345	30,185	1,26,553	Total number of households						
परिसर के अन्दर	5,29,326	4,14,111	77,713	16,303	21,199	Within premises						
परिसर के निकट	2,63,702	81,846	1,28,511	7,474	45,871	Near premises						
दूर	2,58,657	49,645	1,43,121	6,408	59,483	Away						
हैंड पम्प/Hand pump												
परिवारों की कुल संख्या	7,29,630	89,913	4,92,098	7,136	1,40,483	Total number of households						
परिसर के अन्दर	50,661	20,984	23,812	827	5,038	Within premises						
परिसर के निकट	3,23,116	37,733	2,25,352	3,045	56,986	Near premises						
दूर	3,55,853	31,196	2,42,934	3,264	78,459	Away						
ट्यूबवेल/बोरहोल/Tube well/Borehole												
परिवारों की कुल संख्या	21,01,712	8,36,917	10,34,053	20,956	2,09,786	Total number of households						
परिसर के अन्दर	6,51,739	4,92,132	1,36,167	5,163	18,277	Within premises						
परिसर के निकट	9,26,063	2,42,225	5,70,941	9,707	1,03,190	Near premises						
दूर	5,23,910	1,02,560	3,26,945	6,086	88,319	Away						
अन्य सभी/All others												
परिवारों की कुल संख्या	4,58,615	1,77,521	2,06,126	12,892	62,076	Total number of households						
परिसर के अन्दर	0	0	0	0	0	Within premises						
परिसर के निकट	2,12,763	1,01,405	81,923	6,893	22,542	Near premises						
दूर	2,45,852	76,116	1,24,203	5,999	39,534	Away						

ज ज-11: पेय जल के स्रोत और उनकी स्थिति एवं बिजली तथा शौचालय की उपलब्धता के अनुसार वर्गीकृत परिवार
HH-11: HOUSEHOLDS CLASSIFIED BY SOURCE AND LOCATION OF DRINKING WATER AND AVAILABILITY OF ELECTRICITY AND LATRINE

पेय जल के मुख्य स्रोत और पेय जल की उपलब्धता	परिवारों की कुल संख्या/ Total number of households	बिजली/Electricity				Main source of drinking water and Availability of Drinking Water	
		उपलब्ध/Available		अनुपलब्ध/Not available		शौचालय उपलब्ध/ Latrine available	शौचालय अनुपलब्ध/ Latrine not available
		शौचालय उपलब्ध/ Latrine available	शौचालय अनुपलब्ध/ Latrine not available	शौचालय उपलब्ध/ Latrine available	शौचालय अनुपलब्ध/ Latrine not available		
1	2	3	4	5	6		
राज्य - कर्नाटक 29/STATE - KARNATAKA 29							
ग्रामीण/Rural							
सभी स्रोत/All sources							
परिवारों की कुल संख्या	78,64,196	21,13,996	47,05,816	1,20,538	9,23,846	Total number of households	
परिसर के अन्दर	20,91,969	10,86,344	8,62,052	42,587	1,00,986	Within premises	
परिसर के निकट	38,22,737	7,89,010	25,23,094	51,839	4,58,794	Near premises	
दूर	19,49,490	2,38,642	13,20,670	26,112	3,64,066	Away	
नल का पानी उपचारित स्रोत से/Tap water from treated source							
परिवारों की कुल संख्या	17,97,502	5,64,785	10,53,955	27,180	1,51,582	Total number of households	
परिसर के अन्दर	7,16,752	3,47,862	3,29,095	11,376	28,419	Within premises	
परिसर के निकट	7,95,229	1,78,965	5,26,969	11,809	77,486	Near premises	
दूर	2,85,521	37,958	1,97,891	3,995	45,677	Away	
नल का पानी अनुपचारित स्रोत से/Tap water from un-treated source							
परिवारों की कुल संख्या	26,34,613	6,59,246	16,75,552	31,574	2,68,241	Total number of households	
परिसर के अन्दर	6,28,306	2,83,578	3,05,643	10,302	28,783	Within premises	
परिसर के निकट	15,40,160	3,22,264	10,37,451	16,786	1,63,659	Near premises	
दूर	4,66,147	53,404	3,32,458	4,486	75,799	Away	
ढका हुआ कुआँ/Covered well							
परिवारों की कुल संख्या	79,637	31,210	35,244	3,878	9,305	Total number of households	
परिसर के अन्दर	30,476	21,391	5,152	2,129	1,804	Within premises	
परिसर के निकट	25,448	5,722	15,053	1,092	3,581	Near premises	
दूर	23,713	4,097	15,039	657	3,920	Away	

ज ज-11: पेय जल के स्रोत और उनकी स्थिति एवं बिजली तथा शौचालय की उपलब्धता के अनुसार वर्गीकृत परिवार
HH-11: HOUSEHOLDS CLASSIFIED BY SOURCE AND LOCATION OF DRINKING WATER AND AVAILABILITY OF ELECTRICITY AND LATRINE

पेय जल के मुख्य स्रोत और पेय जल की उपलब्धता	परिवारों की कुल संख्या/ Total number of households	बिजली/Electricity				मुख्य स्रोत/Source		मुख्य स्रोत और उपलब्धता के अनुसार वर्गीकृत परिवार
		उपलब्ध/Available		अनुपलब्ध/Not available		शौचालय उपलब्ध/ Latrine available	शौचालय अनुपलब्ध/ Latrine not available	
		शौचालय उपलब्ध/ Latrine available	शौचालय अनुपलब्ध/ Latrine not available	शौचालय उपलब्ध/ Latrine available	शौचालय अनुपलब्ध/ Latrine not available			
1	2	3	4	5	6	7	8	
राज्य - कर्नाटक 29/STATE - KARNATAKA 29								
ग्रामीण/Rural								
बिना ढका कुआँ/Uncovered well								
परिवारों की कुल संख्या	8,55,626	3,79,347	3,28,243	27,377	1,20,659		Total number of households	
परिसर के अन्दर	3,81,386	2,74,507	72,040	14,816	20,023		Within premises	
परिसर के निकट	2,36,692	64,798	1,21,062	6,825	44,007		Near premises	
दूर	2,37,548	40,042	1,35,141	5,736	56,629		Away	
हैंड पम्प/Hand pump								
परिवारों की कुल संख्या	6,62,370	61,012	4,65,310	5,628	1,30,420		Total number of households	
परिसर के अन्दर	36,808	9,270	22,172	617	4,749		Within premises	
परिसर के निकट	3,00,076	28,967	2,14,451	2,536	54,122		Near premises	
दूर	3,25,486	22,775	2,28,687	2,475	71,549		Away	
ट्यूबवेल/बोरहोल/Tube well/Borehole								
परिवारों की कुल संख्या	15,39,109	3,57,517	9,73,037	14,866	1,93,689		Total number of households	
परिसर के अन्दर	2,98,241	1,49,736	1,27,950	3,347	17,208		Within premises	
परिसर के निकट	7,95,747	1,51,864	5,39,988	7,221	96,674		Near premises	
दूर	4,45,121	55,917	3,05,099	4,298	79,807		Away	
अन्य सभी/All others								
परिवारों की कुल संख्या	2,95,339	60,879	1,74,475	10,035	49,950		Total number of households	
परिसर के अन्दर	0	0	0	0	0		Within premises	
परिसर के निकट	1,29,385	36,430	68,120	5,570	19,265		Near premises	
दूर	1,65,954	24,449	1,06,355	4,465	30,685		Away	

ज ज-11: पेय जल के स्रोत और उनकी स्थिति एवं बिजली तथा शौचालय की उपलब्धता के अनुसार वर्गीकृत परिवार
HH-11: HOUSEHOLDS CLASSIFIED BY SOURCE AND LOCATION OF DRINKING WATER AND AVAILABILITY OF ELECTRICITY AND LATRINE

पेय जल के मुख्य स्रोत और पेय जल की उपलब्धता	परिवारों की कुल संख्या/ Total number of households	बिजली/Electricity				मुख्य स्रोत और पेय जल की उपलब्धता	
		उपलब्ध/Available		अनुपलब्ध/Not available		मुख्य स्रोत और पेय जल की उपलब्धता	
		शौचालय उपलब्ध/ Latrine available	शौचालय अनुपलब्ध/ Latrine not available	शौचालय उपलब्ध/ Latrine available	शौचालय अनुपलब्ध/ Latrine not available	मुख्य स्रोत और पेय जल की उपलब्धता	मुख्य स्रोत और पेय जल की उपलब्धता
1	2	3	4	5	6	7	
राज्य - कर्नाटक 29/STATE - KARNATAKA 29							
नगरीय/Urban							
सभी स्रोत/All sources							
परिवारों की कुल संख्या	53,15,715	44,59,190	6,66,465	55,672	1,34,388	Total number of households	
परिसर के अन्दर	37,67,251	35,58,890	1,68,180	24,567	15,614	Within premises	
परिसर के निकट	10,97,254	6,77,803	3,36,472	21,135	61,844	Near premises	
दूर	4,51,210	2,22,497	1,61,813	9,970	56,930	Away	
नल का पानी उपचारित स्रोत से/Tap water from treated source							
परिवारों की कुल संख्या	36,35,222	31,44,011	3,99,177	29,023	63,011	Total number of households	
परिसर के अन्दर	29,16,503	27,59,302	1,30,659	16,466	10,076	Within premises	
परिसर के निकट	5,60,479	3,19,838	1,99,192	9,334	32,115	Near premises	
दूर	1,58,240	64,871	69,326	3,223	20,820	Away	
नल का पानी अनुपचारित स्रोत से/Tap water from un-treated source							
परिवारों की कुल संख्या	6,39,627	4,79,226	1,22,563	11,950	25,888	Total number of households	
परिसर के अन्दर	2,97,149	2,69,670	21,058	3,825	2,596	Within premises	
परिसर के निकट	2,66,466	1,72,200	72,937	6,464	14,865	Near premises	
दूर	76,012	37,356	28,568	1,661	8,427	Away	
ढका हुआ कुआँ/Covered well							
परिवारों की कुल संख्या	51,668	44,755	4,168	1,436	1,309	Total number of households	
परिसर के अन्दर	38,308	36,204	933	763	408	Within premises	
परिसर के निकट	6,565	4,615	1,237	370	343	Near premises	
दूर	6,795	3,936	1,998	303	558	Away	

ज ज-11: पेय जल के स्रोत और उनकी स्थिति एवं बिजली तथा शौचालय की उपलब्धता के अनुसार वर्गीकृत परिवार
HH-11: HOUSEHOLDS CLASSIFIED BY SOURCE AND LOCATION OF DRINKING WATER AND AVAILABILITY OF ELECTRICITY AND LATRINE

पेय जल के मुख्य स्रोत और पेय जल की उपलब्धता	परिवारों की कुल संख्या/ Total number of households	बिजली/Electricity				Main source of drinking water and Availability of Drinking Water	
		उपलब्ध/Available		अनुपलब्ध/Not available		शौचालय उपलब्ध/ Latrine available	शौचालय अनुपलब्ध/ Latrine not available
		शौचालय उपलब्ध/ Latrine available	शौचालय अनुपलब्ध/ Latrine not available	शौचालय उपलब्ध/ Latrine available	शौचालय अनुपलब्ध/ Latrine not available		
1	2	3	4	5	6		
राज्य - कर्नाटक 29/STATE - KARNATAKA 29							
नगरीय/Urban							
बिना ढका कुआँ/Uncovered well							
परिवारों की कुल संख्या	1,96,059	1,66,255	21,102	2,808	5,894	Total number of households	
परिसर के अन्दर	1,47,940	1,39,604	5,673	1,487	1,176	Within premises	
परिसर के निकट	27,010	17,048	7,449	649	1,864	Near premises	
दूर	21,109	9,603	7,980	672	2,854	Away	
हैंड पम्प/Hand pump							
परिवारों की कुल संख्या	67,260	28,901	26,788	1,508	10,063	Total number of households	
परिसर के अन्दर	13,853	11,714	1,640	210	289	Within premises	
परिसर के निकट	23,040	8,766	10,901	509	2,864	Near premises	
दूर	30,367	8,421	14,247	789	6,910	Away	
ट्यूबवेल/बोरहोल/Tube well/Borehole							
परिवारों की कुल संख्या	5,62,603	4,79,400	61,016	6,090	16,097	Total number of households	
परिसर के अन्दर	3,53,498	3,42,396	8,217	1,816	1,069	Within premises	
परिसर के निकट	1,30,316	90,361	30,953	2,486	6,516	Near premises	
दूर	78,789	46,643	21,846	1,788	8,512	Away	
अन्य सभी/All others							
परिवारों की कुल संख्या	1,63,276	1,16,642	31,651	2,857	12,126	Total number of households	
परिसर के अन्दर	0	0	0	0	0	Within premises	
परिसर के निकट	83,378	64,975	13,803	1,323	3,277	Near premises	
दूर	79,898	51,667	17,848	1,534	8,849	Away	

ज ज-11: पेय जल के स्रोत और उनकी स्थिति एवं बिजली तथा शौचालय की उपलब्धता के अनुसार वर्गीकृत परिवार
HH-11: HOUSEHOLDS CLASSIFIED BY SOURCE AND LOCATION OF DRINKING WATER AND AVAILABILITY OF ELECTRICITY AND LATRINE

पेय जल के मुख्य स्रोत और पेय जल की उपलब्धता	परिवारों की कुल संख्या/ Total number of households	बिजली/Electricity				मुख्य स्रोत के पेय जल की उपलब्धता
		उपलब्ध/Available		अनुपलब्ध/Not available		
		शौचालय उपलब्ध/ Latrine available	शौचालय अनुपलब्ध/ Latrine not available	शौचालय उपलब्ध/ Latrine available	शौचालय अनुपलब्ध/ Latrine not available	
1	2	3	4	5	6	7
राज्य - गोवा 30/STATE - GOA 30						
सभी स्रोत/All sources						
परिवारों की कुल संख्या	3,22,813	2,53,006	59,755	4,332	5,720	Total number of households
परिसर के अन्दर	2,57,344	2,20,646	32,333	2,620	1,745	Within premises
परिसर के निकट	49,955	26,793	19,807	1,207	2,148	Near premises
दूर	15,514	5,567	7,615	505	1,827	Away
नल का पानी उपचारित स्रोत से/Tap water from treated source						
परिवारों की कुल संख्या	2,64,864	2,18,768	40,508	2,877	2,711	Total number of households
परिसर के अन्दर	2,31,889	2,01,046	27,492	2,129	1,222	Within premises
परिसर के निकट	28,168	15,503	11,170	525	970	Near premises
दूर	4,807	2,219	1,846	223	519	Away
नल का पानी अनुपचारित स्रोत से/Tap water from un-treated source						
परिवारों की कुल संख्या	10,830	6,634	3,233	481	482	Total number of households
परिसर के अन्दर	6,533	4,776	1,340	240	177	Within premises
परिसर के निकट	3,631	1,642	1,539	214	236	Near premises
दूर	666	216	354	27	69	Away
ढका हुआ कुआँ/Covered well						
परिवारों की कुल संख्या	12,842	9,697	2,620	215	310	Total number of households
परिसर के अन्दर	8,309	7,212	888	123	86	Within premises
परिसर के निकट	3,303	2,024	1,111	44	124	Near premises
दूर	1,230	461	621	48	100	Away

ज ज-11: पेय जल के स्रोत और उनकी स्थिति एवं बिजली तथा शौचालय की उपलब्धता के अनुसार वर्गीकृत परिवार
HH-11: HOUSEHOLDS CLASSIFIED BY SOURCE AND LOCATION OF DRINKING WATER AND AVAILABILITY OF ELECTRICITY AND LATRINE

पेय जल के मुख्य स्रोत और पेय जल की उपलब्धता	परिवारों की कुल संख्या/ Total number of households	बिजली/Electricity				शौचालय/Not available		शौचालय उपलब्ध/ शौचालय अनुपलब्ध/ Latrine available Latrine not available		मुख्य स्रोत और बिजली की उपलब्धता के अनुसार वर्गीकृत परिवार
		उपलब्ध/Available		अनुपलब्ध/Not available		शौचालय उपलब्ध/ Latrine available	शौचालय अनुपलब्ध/ Latrine not available	कुल संख्या/ Total number of households		
		शौचालय उपलब्ध/ Latrine available	शौचालय अनुपलब्ध/ Latrine not available	शौचालय उपलब्ध/ Latrine available	शौचालय अनुपलब्ध/ Latrine not available					
1	2	3	4	5	6	7	8	9	10	
राज्य - गोवा 30/STATE - GOA 30										
योग/Total										
बिना ढका कुआँ/Uncovered well										
परिवारों की कुल संख्या	22,965	12,563	9,007	295	1,100	Total number of households				
परिसर के अन्दर	9,988	7,189	2,476	95	228	Within premises				
परिसर के निकट	8,944	4,130	4,237	126	451	Near premises				
दूर	4,033	1,244	2,294	74	421	Away				
हैंड पम्प/Hand pump										
परिवारों की कुल संख्या	251	107	86	28	30	Total number of households				
परिसर के अन्दर	182	77	53	26	26	Within premises				
परिसर के निकट	37	20	17	0	0	Near premises				
दूर	32	10	16	2	4	Away				
ट्यूबवेल/बोरहोल/Tube well/Borehole										
परिवारों की कुल संख्या	855	594	215	16	30	Total number of households				
परिसर के अन्दर	443	346	84	7	6	Within premises				
परिसर के निकट	266	177	72	5	12	Near premises				
दूर	146	71	59	4	12	Away				
अन्य सभी/All others										
परिवारों की कुल संख्या	10,206	4,643	4,086	420	1,057	Total number of households				
परिसर के अन्दर	0	0	0	0	0	Within premises				
परिसर के निकट	5,606	3,297	1,661	293	355	Near premises				
दूर	4,600	1,346	2,425	127	702	Away				

ज ज-11: पेय जल के स्रोत और उनकी स्थिति एवं बिजली तथा शौचालय की उपलब्धता के अनुसार वर्गीकृत परिवार
HH-11: HOUSEHOLDS CLASSIFIED BY SOURCE AND LOCATION OF DRINKING WATER AND AVAILABILITY OF ELECTRICITY AND LATRINE

पेय जल के मुख्य स्रोत और पेय जल की उपलब्धता	परिवारों की कुल संख्या/ Total number of households	बिजली/Electricity				Main source of drinking water and Availability of Drinking Water	
		उपलब्ध/Available		अनुपलब्ध/Not available		शौचालय उपलब्ध/ Latrine available	शौचालय अनुपलब्ध/ Latrine not available
		शौचालय उपलब्ध/ Latrine available	शौचालय अनुपलब्ध/ Latrine not available	शौचालय उपलब्ध/ Latrine available	शौचालय अनुपलब्ध/ Latrine not available		
1	2	3	4	5	6	1	
राज्य - गोवा 30/STATE - GOA 30							
ग्रामीण/Rural							
सभी स्रोत/All sources							
परिवारों की कुल संख्या	1,24,674	86,511	32,697	1,912	3,554	Total number of households	
परिसर के अन्दर	88,812	70,201	16,553	1,045	1,013	Within premises	
परिसर के निकट	25,686	13,006	10,835	545	1,300	Near premises	
दूर	10,176	3,304	5,309	322	1,241	Away	
नल का पानी उपचारित स्रोत से/Tap water from treated source							
परिवारों की कुल संख्या	90,862	68,483	19,737	1,170	1,472	Total number of households	
परिसर के अन्दर	75,356	60,579	13,307	806	664	Within premises	
परिसर के निकट	13,094	6,930	5,408	243	513	Near premises	
दूर	2,412	974	1,022	121	295	Away	
नल का पानी अनुपचारित स्रोत से/Tap water from un-treated source							
परिवारों की कुल संख्या	6,171	3,511	2,090	209	361	Total number of households	
परिसर के अन्दर	3,567	2,369	952	110	136	Within premises	
परिसर के निकट	2,231	1,013	951	83	184	Near premises	
दूर	373	129	187	16	41	Away	
ढका हुआ कुआँ/Covered well							
परिवारों की कुल संख्या	6,078	4,327	1,464	118	169	Total number of households	
परिसर के अन्दर	3,719	3,067	537	63	52	Within premises	
परिसर के निकट	1,640	991	569	23	57	Near premises	
दूर	719	269	358	32	60	Away	

ज ज-11: पेय जल के स्रोत और उनकी स्थिति एवं बिजली तथा शौचालय की उपलब्धता के अनुसार वर्गीकृत परिवार
HH-11: HOUSEHOLDS CLASSIFIED BY SOURCE AND LOCATION OF DRINKING WATER AND AVAILABILITY OF ELECTRICITY AND LATRINE

पेय जल के मुख्य स्रोत और पेय जल की उपलब्धता	परिवारों की कुल संख्या/ Total number of households	बिजली/Electricity				Main source of drinking water and Availability of Drinking Water	
		उपलब्ध/Available		अनुपलब्ध/Not available		शौचालय उपलब्ध/ Latrine available	शौचालय अनुपलब्ध/ Latrine not available
		शौचालय उपलब्ध/ Latrine available	शौचालय अनुपलब्ध/ Latrine not available	शौचालय उपलब्ध/ Latrine available	शौचालय अनुपलब्ध/ Latrine not available		
1	2	3	4	5	6	1	
राज्य - गोवा 30/STATE - GOA 30							
ग्रामीण/Rural							
बिना ढका कुआँ/Uncovered well							
परिवारों की कुल संख्या	13,789	7,109	5,761	173	746	Total number of households	
परिसर के अन्दर	5,840	3,985	1,644	63	148	Within premises	
परिसर के निकट	5,132	2,287	2,506	59	280	Near premises	
दूर	2,817	837	1,611	51	318	Away	
हैंड पम्प/Hand pump							
परिवारों की कुल संख्या	122	55	54	3	10	Total number of households	
परिसर के अन्दर	90	38	43	1	8	Within premises	
परिसर के निकट	14	10	4	0	0	Near premises	
दूर	18	7	7	2	2	Away	
ट्यूबवेल/बोरहोल/Tube well/Borehole							
परिवारों की कुल संख्या	536	356	146	7	27	Total number of households	
परिसर के अन्दर	240	163	70	2	5	Within premises	
परिसर के निकट	188	137	37	3	11	Near premises	
दूर	108	56	39	2	11	Away	
अन्य सभी/All others							
परिवारों की कुल संख्या	7,116	2,670	3,445	232	769	Total number of households	
परिसर के अन्दर	0	0	0	0	0	Within premises	
परिसर के निकट	3,387	1,638	1,360	134	255	Near premises	
दूर	3,729	1,032	2,085	98	514	Away	

ज ज-11: पेय जल के स्रोत और उनकी स्थिति एवं बिजली तथा शौचालय की उपलब्धता के अनुसार वर्गीकृत परिवार
HH-11: HOUSEHOLDS CLASSIFIED BY SOURCE AND LOCATION OF DRINKING WATER AND AVAILABILITY OF ELECTRICITY AND LATRINE

पेय जल के मुख्य स्रोत और पेय जल की उपलब्धता	परिवारों की कुल संख्या/ Total number of households	बिजली/Electricity				मुख्य स्रोत के पेय जल की उपलब्धता
		उपलब्ध/Available		अनुपलब्ध/Not available		
		शौचालय उपलब्ध/ Latrine available	शौचालय अनुपलब्ध/ Latrine not available	शौचालय उपलब्ध/ Latrine available	शौचालय अनुपलब्ध/ Latrine not available	
1	2	3	4	5	6	
राज्य - गोवा 30/STATE - GOA 30						
नगरीय/Urban						
सभी स्रोत/All sources						
परिवारों की कुल संख्या	1,98,139	1,66,495	27,058	2,420	2,166	Total number of households
परिसर के अन्दर	1,68,532	1,50,445	15,780	1,575	732	Within premises
परिसर के निकट	24,269	13,787	8,972	662	848	Near premises
दूर	5,338	2,263	2,306	183	586	Away
नल का पानी उपचारित स्रोत से/Tap water from treated source						
परिवारों की कुल संख्या	1,74,002	1,50,285	20,771	1,707	1,239	Total number of households
परिसर के अन्दर	1,56,533	1,40,467	14,185	1,323	558	Within premises
परिसर के निकट	15,074	8,573	5,762	282	457	Near premises
दूर	2,395	1,245	824	102	224	Away
नल का पानी अनुपचारित स्रोत से/Tap water from un-treated source						
परिवारों की कुल संख्या	4,659	3,123	1,143	272	121	Total number of households
परिसर के अन्दर	2,966	2,407	388	130	41	Within premises
परिसर के निकट	1,400	629	588	131	52	Near premises
दूर	293	87	167	11	28	Away
ढका हुआ कुआँ/Covered well						
परिवारों की कुल संख्या	6,764	5,370	1,156	97	141	Total number of households
परिसर के अन्दर	4,590	4,145	351	60	34	Within premises
परिसर के निकट	1,663	1,033	542	21	67	Near premises
दूर	511	192	263	16	40	Away

ज ज-11: पेय जल के स्रोत और उनकी स्थिति एवं बिजली तथा शौचालय की उपलब्धता के अनुसार वर्गीकृत परिवार
HH-11: HOUSEHOLDS CLASSIFIED BY SOURCE AND LOCATION OF DRINKING WATER AND AVAILABILITY OF ELECTRICITY AND LATRINE

पेय जल के मुख्य स्रोत और पेय जल की उपलब्धता	परिवारों की कुल संख्या/ Total number of households	बिजली/Electricity				शौचालय/Not available		शौचालय अनुपलब्ध/ Latrine not available		मुख्य स्रोत और बिजली की उपलब्धता के अनुसार वर्गीकृत परिवार
		उपलब्ध/Available		अनुपलब्ध/Not available		शौचालय उपलब्ध/ Latrine available		शौचालय अनुपलब्ध/ Latrine not available		
		शौचालय उपलब्ध/ Latrine available	शौचालय अनुपलब्ध/ Latrine not available	शौचालय उपलब्ध/ Latrine available	शौचालय अनुपलब्ध/ Latrine not available	शौचालय उपलब्ध/ Latrine available	शौचालय अनुपलब्ध/ Latrine not available	शौचालय उपलब्ध/ Latrine available	शौचालय अनुपलब्ध/ Latrine not available	
1	2	3	4	5	6	7	8	9	10	
राज्य - गोवा 30/STATE - GOA 30										
नगरीय/Urban										
बिना ढका कुआँ/Uncovered well										
परिवारों की कुल संख्या	9,176	5,454	3,246	122	354	Total number of households				
परिसर के अन्दर	4,148	3,204	832	32	80	Within premises				
परिसर के निकट	3,812	1,843	1,731	67	171	Near premises				
दूर	1,216	407	683	23	103	Away				
हैंड पम्प/Hand pump										
परिवारों की कुल संख्या	129	52	32	25	20	Total number of households				
परिसर के अन्दर	92	39	10	25	18	Within premises				
परिसर के निकट	23	10	13	0	0	Near premises				
दूर	14	3	9	0	2	Away				
ट्यूबवेल/बोरहोल/Tube well/Borehole										
परिवारों की कुल संख्या	319	238	69	9	3	Total number of households				
परिसर के अन्दर	203	183	14	5	1	Within premises				
परिसर के निकट	78	40	35	2	1	Near premises				
दूर	38	15	20	2	1	Away				
अन्य सभी/All others										
परिवारों की कुल संख्या	3,090	1,973	641	188	288	Total number of households				
परिसर के अन्दर	0	0	0	0	0	Within premises				
परिसर के निकट	2,219	1,659	301	159	100	Near premises				
दूर	871	314	340	29	188	Away				

ज ज-11: पेय जल के स्रोत और उनकी स्थिति एवं बिजली तथा शौचालय की उपलब्धता के अनुसार वर्गीकृत परिवार
HH-11: HOUSEHOLDS CLASSIFIED BY SOURCE AND LOCATION OF DRINKING WATER AND AVAILABILITY OF ELECTRICITY AND LATRINE

पेय जल के मुख्य स्रोत और पेय जल की उपलब्धता	परिवारों की कुल संख्या/ Total number of households	बिजली/Electricity				शौचालय/Not available		शौचालय अनुपलब्ध/ Latrine not available		मुख्य स्रोत के प्रकार Main source of drinking water and Availability of Drinking Water
		उपलब्ध/Available		अनुपलब्ध/Not available		शौचालय उपलब्ध/ Latrine available		शौचालय अनुपलब्ध/ Latrine not available		
		शौचालय उपलब्ध/ Latrine available	शौचालय अनुपलब्ध/ Latrine not available	शौचालय उपलब्ध/ Latrine available	शौचालय अनुपलब्ध/ Latrine not available	शौचालय उपलब्ध/ Latrine available	शौचालय अनुपलब्ध/ Latrine not available	शौचालय उपलब्ध/ Latrine available	शौचालय अनुपलब्ध/ Latrine not available	
1	2	3	4	5	6	7	8	9	10	
संघ राज्यक्षेत्र - लक्षद्वीप 31/UNION TERRITORY - LAKSHADWEEP 31										
सभी स्रोत/All sources										
परिवारों की कुल संख्या	10,703	10,439	230	28	6	Total number of households				
परिसर के अन्दर	8,956	8,794	145	16	1	Within premises				
परिसर के निकट	1,534	1,447	73	9	5	Near premises				
दूर	213	198	12	3	0	Away				
नल का पानी उपचारित स्रोत से/Tap water from treated source										
परिवारों की कुल संख्या	976	957	13	4	2	Total number of households				
परिसर के अन्दर	676	667	8	1	0	Within premises				
परिसर के निकट	259	250	4	3	2	Near premises				
दूर	41	40	1	0	0	Away				
नल का पानी अनुपचारित स्रोत से/Tap water from un-treated source										
परिवारों की कुल संख्या	1,192	1,177	12	3	0	Total number of households				
परिसर के अन्दर	1,114	1,100	11	3	0	Within premises				
परिसर के निकट	71	70	1	0	0	Near premises				
दूर	7	7	0	0	0	Away				
ढका हुआ कुआँ/Covered well										
परिवारों की कुल संख्या	736	700	33	2	1	Total number of households				
परिसर के अन्दर	490	470	19	0	1	Within premises				
परिसर के निकट	214	200	13	1	0	Near premises				
दूर	32	30	1	1	0	Away				

ज ज-11: पेय जल के स्रोत और उनकी स्थिति एवं बिजली तथा शौचालय की उपलब्धता के अनुसार वर्गीकृत परिवार
HH-11: HOUSEHOLDS CLASSIFIED BY SOURCE AND LOCATION OF DRINKING WATER AND AVAILABILITY OF ELECTRICITY AND LATRINE

पेय जल के मुख्य स्रोत और पेय जल की उपलब्धता	परिवारों की कुल संख्या/ Total number of households	बिजली/Electricity				Main source of drinking water and Availability of Drinking Water	
		उपलब्ध/Available		अनुपलब्ध/Not available		शौचालय उपलब्ध/ Latrine available	शौचालय अनुपलब्ध/ Latrine not available
		शौचालय उपलब्ध/ Latrine available	शौचालय अनुपलब्ध/ Latrine not available	शौचालय उपलब्ध/ Latrine available	शौचालय अनुपलब्ध/ Latrine not available		
1	2	3	4	5	6	7	
संघ राज्यक्षेत्र - लक्षद्वीप 31/UNION TERRITORY - LAKSHADWEEP 31							
योग/Total							
बिना ढका कुआँ/Uncovered well							
परिवारों की कुल संख्या	6,942	6,796	131	14	1	Total number of households	
परिसर के अन्दर	6,579	6,468	100	11	0	Within premises	
परिसर के निकट	262	232	28	1	1	Near premises	
दूर	101	96	3	2	0	Away	
हैण्ड पम्प/Hand pump							
परिवारों की कुल संख्या	266	250	15	1	0	Total number of households	
परिसर के अन्दर	92	84	7	1	0	Within premises	
परिसर के निकट	164	156	8	0	0	Near premises	
दूर	10	10	0	0	0	Away	
ट्यूबवेल/बोरहोल/Tube well/Borehole							
परिवारों की कुल संख्या	5	5	0	0	0	Total number of households	
परिसर के अन्दर	5	5	0	0	0	Within premises	
परिसर के निकट	0	0	0	0	0	Near premises	
दूर	0	0	0	0	0	Away	
अन्य सभी/All others							
परिवारों की कुल संख्या	586	554	26	4	2	Total number of households	
परिसर के अन्दर	0	0	0	0	0	Within premises	
परिसर के निकट	564	539	19	4	2	Near premises	
दूर	22	15	7	0	0	Away	

ज ज-11: पेय जल के स्रोत और उनकी स्थिति एवं बिजली तथा शौचालय की उपलब्धता के अनुसार वर्गीकृत परिवार
HH-11: HOUSEHOLDS CLASSIFIED BY SOURCE AND LOCATION OF DRINKING WATER AND AVAILABILITY OF ELECTRICITY AND LATRINE

पेय जल के मुख्य स्रोत और पेय जल की उपलब्धता	परिवारों की कुल संख्या/ Total number of households	बिजली/Electricity				Main source of drinking water and Availability of Drinking Water	
		उपलब्ध/Available		अनुपलब्ध/Not available		शौचालय उपलब्ध/ Latrine available	शौचालय अनुपलब्ध/ Latrine not available
		शौचालय उपलब्ध/ Latrine available	शौचालय अनुपलब्ध/ Latrine not available	शौचालय उपलब्ध/ Latrine available	शौचालय अनुपलब्ध/ Latrine not available		
1	2	3	4	5	6	7	
संघ राज्यक्षेत्र - लक्षद्वीप 31/UNION TERRITORY - LAKSHADWEEP 31							
ग्रामीण/Rural							
सभी स्रोत/All sources							
परिवारों की कुल संख्या	2,523	2,468	49	6	0	0	Total number of households
परिसर के अन्दर	2,012	1,975	34	3	0	0	Within premises
परिसर के निकट	503	486	14	3	0	0	Near premises
दूर	8	7	1	0	0	0	Away
नल का पानी उपचारित स्रोत से/Tap water from treated source							
परिवारों की कुल संख्या	19	18	1	0	0	0	Total number of households
परिसर के अन्दर	17	16	1	0	0	0	Within premises
परिसर के निकट	2	2	0	0	0	0	Near premises
दूर	0	0	0	0	0	0	Away
नल का पानी अनुपचारित स्रोत से/Tap water from un-treated source							
परिवारों की कुल संख्या	764	753	9	2	0	0	Total number of households
परिसर के अन्दर	741	730	9	2	0	0	Within premises
परिसर के निकट	22	22	0	0	0	0	Near premises
दूर	1	1	0	0	0	0	Away
ढका हुआ कुआँ/Covered well							
परिवारों की कुल संख्या	11	11	0	0	0	0	Total number of households
परिसर के अन्दर	11	11	0	0	0	0	Within premises
परिसर के निकट	0	0	0	0	0	0	Near premises
दूर	0	0	0	0	0	0	Away

ज ज-11: पेय जल के स्रोत और उनकी स्थिति एवं बिजली तथा शौचालय की उपलब्धता के अनुसार वर्गीकृत परिवार
HH-11: HOUSEHOLDS CLASSIFIED BY SOURCE AND LOCATION OF DRINKING WATER AND AVAILABILITY OF ELECTRICITY AND LATRINE

पेय जल के मुख्य स्रोत और पेय जल की उपलब्धता	परिवारों की कुल संख्या/ Total number of households	बिजली/Electricity				Main source of drinking water and Availability of Drinking Water				
		उपलब्ध/Available		अनुपलब्ध/Not available		शौचालय उपलब्ध/Latrines available		शौचालय अनुपलब्ध/Latrines not available		
		शौचालय उपलब्ध/ Latrine available	शौचालय अनुपलब्ध/ Latrine not available	शौचालय उपलब्ध/ Latrine available	शौचालय अनुपलब्ध/ Latrine not available	शौचालय उपलब्ध/ Latrine available	शौचालय अनुपलब्ध/ Latrine not available	शौचालय उपलब्ध/ Latrine available	शौचालय अनुपलब्ध/ Latrine not available	
1	2	3	4	5	6	7	8	9	10	
संघ राज्यक्षेत्र - लक्षद्वीप 31/UNION TERRITORY - LAKSHADWEEP 31										
ग्रामीण/Rural										
बिना ढका कुआँ/Uncovered well										
परिवारों की कुल संख्या	1,279	1,246		31	2	0				Total number of households
परिसर के अन्दर	1,238	1,213		24	1	0				Within premises
परिसर के निकट	35	28		6	1	0				Near premises
दूर	6	5		1	0	0				Away
हैंड पम्प/Hand pump										
परिवारों की कुल संख्या	4	4		0	0	0				Total number of households
परिसर के अन्दर	4	4		0	0	0				Within premises
परिसर के निकट	0	0		0	0	0				Near premises
दूर	0	0		0	0	0				Away
ट्यूबवेल/बोरहोल/Tube well/Borehole										
परिवारों की कुल संख्या	1	1		0	0	0				Total number of households
परिसर के अन्दर	1	1		0	0	0				Within premises
परिसर के निकट	0	0		0	0	0				Near premises
दूर	0	0		0	0	0				Away
अन्य सभी/All others										
परिवारों की कुल संख्या	445	435		8	2	0				Total number of households
परिसर के अन्दर	0	0		0	0	0				Within premises
परिसर के निकट	444	434		8	2	0				Near premises
दूर	1	1		0	0	0				Away

ज ज-11: पेय जल के स्रोत और उनकी स्थिति एवं बिजली तथा शौचालय की उपलब्धता के अनुसार वर्गीकृत परिवार
HH-11: HOUSEHOLDS CLASSIFIED BY SOURCE AND LOCATION OF DRINKING WATER AND AVAILABILITY OF ELECTRICITY AND LATRINE

पेय जल के मुख्य स्रोत और पेय जल की उपलब्धता	परिवारों की कुल संख्या/ Total number of households	बिजली/Electricity				Main source of drinking water and Availability of Drinking Water	
		उपलब्ध/Available		अनुपलब्ध/Not available		शौचालय उपलब्ध/ Latrine available	शौचालय अनुपलब्ध/ Latrine not available
		शौचालय उपलब्ध/ Latrine available	शौचालय अनुपलब्ध/ Latrine not available	शौचालय उपलब्ध/ Latrine available	शौचालय अनुपलब्ध/ Latrine not available		
1	2	3	4	5	6	7	
संघ राज्यक्षेत्र - लक्षद्वीप 31/UNION TERRITORY - LAKSHADWEEP 31							
नगरीय/Urban							
सभी स्रोत/All sources							
परिवारों की कुल संख्या	8,180	7,971	181	22	6	Total number of households	
परिसर के अन्दर	6,944	6,819	111	13	1	Within premises	
परिसर के निकट	1,031	961	59	6	5	Near premises	
दूर	205	191	11	3	0	Away	
नल का पानी उपचारित स्रोत से/Tap water from treated source							
परिवारों की कुल संख्या	957	939	12	4	2	Total number of households	
परिसर के अन्दर	659	651	7	1	0	Within premises	
परिसर के निकट	257	248	4	3	2	Near premises	
दूर	41	40	1	0	0	Away	
नल का पानी अनुपचारित स्रोत से/Tap water from un-treated source							
परिवारों की कुल संख्या	428	424	3	1	0	Total number of households	
परिसर के अन्दर	373	370	2	1	0	Within premises	
परिसर के निकट	49	48	1	0	0	Near premises	
दूर	6	6	0	0	0	Away	
ढका हुआ कुआँ/Covered well							
परिवारों की कुल संख्या	725	689	33	2	1	Total number of households	
परिसर के अन्दर	479	459	19	0	1	Within premises	
परिसर के निकट	214	200	13	1	0	Near premises	
दूर	32	30	1	1	0	Away	

ज ज-11: पेय जल के स्रोत और उनकी स्थिति एवं बिजली तथा शौचालय की उपलब्धता के अनुसार वर्गीकृत परिवार
HH-11: HOUSEHOLDS CLASSIFIED BY SOURCE AND LOCATION OF DRINKING WATER AND AVAILABILITY OF ELECTRICITY AND LATRINE

पेय जल के मुख्य स्रोत और पेय जल की उपलब्धता	परिवारों की कुल संख्या/ Total number of households	बिजली/Electricity				अनुपलब्ध/Not available		शौचालय उपलब्ध/ Latrine available		शौचालय अनुपलब्ध/ Latrine not available		मुख्य स्रोत और बिजली की उपलब्धता के अनुसार वर्गीकृत परिवार
		उपलब्ध/Available		अनुपलब्ध/Not available		शौचालय उपलब्ध/ Latrine available		शौचालय अनुपलब्ध/ Latrine not available				
		शौचालय उपलब्ध/ Latrine available	शौचालय अनुपलब्ध/ Latrine not available	शौचालय उपलब्ध/ Latrine available	शौचालय अनुपलब्ध/ Latrine not available	शौचालय उपलब्ध/ Latrine available	शौचालय अनुपलब्ध/ Latrine not available	शौचालय उपलब्ध/ Latrine available	शौचालय अनुपलब्ध/ Latrine not available			
1	2	3	4	5	6					7		
संघ राज्यक्षेत्र - लक्षद्वीप 31/UNION TERRITORY - LAKSHADWEEP 31												
नगरीय/Urban												
बिना ढका कुआँ/Uncovered well												
परिवारों की कुल संख्या	5,663	5,550	100	12	1	Total number of households						
परिसर के अन्दर	5,341	5,255	76	10	0	Within premises						
परिसर के निकट	227	204	22	0	1	Near premises						
दूर	95	91	2	2	0	Away						
हैंड पम्प/Hand pump												
परिवारों की कुल संख्या	262	246	15	1	0	Total number of households						
परिसर के अन्दर	88	80	7	1	0	Within premises						
परिसर के निकट	164	156	8	0	0	Near premises						
दूर	10	10	0	0	0	Away						
ट्यूबवेल/बोरहोल/Tube well/Borehole												
परिवारों की कुल संख्या	4	4	0	0	0	Total number of households						
परिसर के अन्दर	4	4	0	0	0	Within premises						
परिसर के निकट	0	0	0	0	0	Near premises						
दूर	0	0	0	0	0	Away						
अन्य सभी/All others												
परिवारों की कुल संख्या	141	119	18	2	2	Total number of households						
परिसर के अन्दर	0	0	0	0	0	Within premises						
परिसर के निकट	120	105	11	2	2	Near premises						
दूर	21	14	7	0	0	Away						

ज ज-11: पेय जल के स्रोत और उनकी स्थिति एवं बिजली तथा शौचालय की उपलब्धता के अनुसार वर्गीकृत परिवार
HH-11: HOUSEHOLDS CLASSIFIED BY SOURCE AND LOCATION OF DRINKING WATER AND AVAILABILITY OF ELECTRICITY AND LATRINE

पेय जल के मुख्य स्रोत और पेय जल की उपलब्धता	परिवारों की कुल संख्या/ Total number of households	बिजली/Electricity				Main source of drinking water and Availability of Drinking Water	
		उपलब्ध/Available		अनुपलब्ध/Not available		शौचालय उपलब्ध/ Latrine available	शौचालय अनुपलब्ध/ Latrine not available
		शौचालय उपलब्ध/ Latrine available	शौचालय अनुपलब्ध/ Latrine not available	शौचालय उपलब्ध/ Latrine available	शौचालय अनुपलब्ध/ Latrine not available		
1	2	3	4	5	6	1	
राज्य - केरल 32/STATE - KERALA 32							
सभी स्रोत/All sources							
परिवारों की कुल संख्या	77,16,370	70,70,836	2,13,870	2,75,141	1,56,523	Total number of households	
परिसर के अन्दर	59,99,089	57,40,024	91,195	1,24,685	43,185	Within premises	
परिसर के निकट	10,86,145	8,68,662	71,363	85,102	61,018	Near premises	
दूर	6,31,136	4,62,150	51,312	65,354	52,320	Away	
नल का पानी उपचारित स्रोत से/Tap water from treated source							
परिवारों की कुल संख्या	18,02,341	16,56,534	63,601	50,617	31,589	Total number of households	
परिसर के अन्दर	13,33,247	12,68,345	27,603	25,699	11,600	Within premises	
परिसर के निकट	3,25,033	2,72,421	24,263	15,759	12,590	Near premises	
दूर	1,44,061	1,15,768	11,735	9,159	7,399	Away	
नल का पानी अनुपचारित स्रोत से/Tap water from un-treated source							
परिवारों की कुल संख्या	4,61,372	4,12,901	17,048	19,168	12,255	Total number of households	
परिसर के अन्दर	3,33,548	3,14,055	6,767	8,566	4,160	Within premises	
परिसर के निकट	84,990	66,729	6,939	6,074	5,248	Near premises	
दूर	42,834	32,117	3,342	4,528	2,847	Away	
ढका हुआ कुआँ/Covered well							
परिवारों की कुल संख्या	11,29,397	10,86,744	14,266	20,581	7,806	Total number of households	
परिसर के अन्दर	10,06,387	9,83,511	8,216	11,901	2,759	Within premises	
परिसर के निकट	80,776	69,496	3,261	5,314	2,705	Near premises	
दूर	42,234	33,737	2,789	3,366	2,342	Away	

ज ज-11: पेय जल के स्रोत और उनकी स्थिति एवं बिजली तथा शौचालय की उपलब्धता के अनुसार वर्गीकृत परिवार
HH-11: HOUSEHOLDS CLASSIFIED BY SOURCE AND LOCATION OF DRINKING WATER AND AVAILABILITY OF ELECTRICITY AND LATRINE

पेय जल के मुख्य स्रोत और पेय जल की उपलब्धता	परिवारों की कुल संख्या/ Total number of households	बिजली/Electricity				Main source of drinking water and Availability of Drinking Water	
		उपलब्ध/Available		अनुपलब्ध/Not available		शौचालय उपलब्ध/ Latrine available	शौचालय अनुपलब्ध/ Latrine not available
		शौचालय उपलब्ध/ Latrine available	शौचालय अनुपलब्ध/ Latrine not available	शौचालय उपलब्ध/ Latrine available	शौचालय अनुपलब्ध/ Latrine not available		
1	2	3	4	5	6	1	
राज्य - केरल 32/STATE - KERALA 32							
बिना ढका कुआँ/Uncovered well							
परिवारों की कुल संख्या	36,57,463	33,74,296	82,766	1,36,091	64,310	Total number of households	
परिसर के अन्दर	30,43,034	29,01,872	43,243	74,736	23,183	Within premises	
परिसर के निकट	3,87,487	3,07,897	21,545	36,027	22,018	Near premises	
दूर	2,26,942	1,64,527	17,978	25,328	19,109	Away	
हैण्ड पम्प/Hand pump							
परिवारों की कुल संख्या	38,402	32,838	2,200	2,045	1,319	Total number of households	
परिसर के अन्दर	30,880	27,556	1,315	1,358	651	Within premises	
परिसर के निकट	4,820	3,470	555	428	367	Near premises	
दूर	2,702	1,812	330	259	301	Away	
ट्यूबवेल/बोरहोल/Tube well/Borehole							
परिवारों की कुल संख्या	2,85,394	2,71,426	6,627	4,610	2,731	Total number of households	
परिसर के अन्दर	2,51,993	2,44,685	4,051	2,425	832	Within premises	
परिसर के निकट	22,276	18,246	1,673	1,294	1,063	Near premises	
दूर	11,125	8,495	903	891	836	Away	
अन्य सभी/All others							
परिवारों की कुल संख्या	3,42,001	2,36,097	27,362	42,029	36,513	Total number of households	
परिसर के अन्दर	0	0	0	0	0	Within premises	
परिसर के निकट	1,80,763	1,30,403	13,127	20,206	17,027	Near premises	
दूर	1,61,238	1,05,694	14,235	21,823	19,486	Away	

ज ज-11: पेय जल के स्रोत और उनकी स्थिति एवं बिजली तथा शौचालय की उपलब्धता के अनुसार वर्गीकृत परिवार
HH-11: HOUSEHOLDS CLASSIFIED BY SOURCE AND LOCATION OF DRINKING WATER AND AVAILABILITY OF ELECTRICITY AND LATRINE

पेय जल के मुख्य स्रोत और पेय जल की उपलब्धता	परिवारों की कुल संख्या/ Total number of households	बिजली/Electricity				Main source of drinking water and Availability of Drinking Water	
		उपलब्ध/Available		अनुपलब्ध/Not available		शौचालय उपलब्ध/ Latrine available	शौचालय अनुपलब्ध/ Latrine not available
		शौचालय उपलब्ध/ Latrine available	शौचालय अनुपलब्ध/ Latrine not available	शौचालय उपलब्ध/ Latrine available	शौचालय अनुपलब्ध/ Latrine not available		
1	2	3	4	5	6	1	
राज्य - केरल 32/STATE - KERALA 32							
ग्रामीण/Rural							
सभी स्रोत/All sources							
परिवारों की कुल संख्या	40,95,674	36,19,353	1,52,784	1,98,974	1,24,563		Total number of households
परिसर के अन्दर	29,84,553	28,02,560	63,638	85,289	33,066		Within premises
परिसर के निकट	6,69,198	5,08,674	50,857	61,529	48,138		Near premises
दूर	4,41,923	3,08,119	38,289	52,156	43,359		Away
तल का पानी उपचारित स्रोत से/Tap water from treated source							
परिवारों की कुल संख्या	7,03,434	6,12,855	38,984	30,105	21,490		Total number of households
परिसर के अन्दर	4,77,694	4,36,050	17,429	15,859	8,356		Within premises
परिसर के निकट	1,51,590	1,20,252	14,405	8,704	8,229		Near premises
दूर	74,150	56,553	7,150	5,542	4,905		Away
तल का पानी अनुपचारित स्रोत से/Tap water from un-treated source							
परिवारों की कुल संख्या	2,98,264	2,59,202	13,699	15,026	10,337		Total number of households
परिसर के अन्दर	2,06,289	1,90,680	5,425	6,633	3,551		Within premises
परिसर के निकट	59,062	44,453	5,621	4,545	4,443		Near premises
दूर	32,913	24,069	2,653	3,848	2,343		Away
ढका हुआ कुआँ/Covered well							
परिवारों की कुल संख्या	5,85,003	5,55,660	10,213	13,380	5,750		Total number of households
परिसर के अन्दर	5,08,910	4,93,527	5,919	7,489	1,975		Within premises
परिसर के निकट	47,725	40,055	2,257	3,437	1,976		Near premises
दूर	28,368	22,078	2,037	2,454	1,799		Away

ज ज-11: पेय जल के स्रोत और उनकी स्थिति एवं बिजली तथा शौचालय की उपलब्धता के अनुसार वर्गीकृत परिवार
HH-11: HOUSEHOLDS CLASSIFIED BY SOURCE AND LOCATION OF DRINKING WATER AND AVAILABILITY OF ELECTRICITY AND LATRINE

पेय जल के मुख्य स्रोत और पेय जल की उपलब्धता	परिवारों की कुल संख्या/ Total number of households	बिजली/Electricity				शौचालय/Not available		मुख्य स्रोत और बिजली की उपलब्धता के अनुसार वर्गीकृत परिवार
		उपलब्ध/Available		अनुपलब्ध/Not available		शौचालय उपलब्ध/ Latrine available	शौचालय अनुपलब्ध/ Latrine not available	
		शौचालय उपलब्ध/ Latrine available	शौचालय अनुपलब्ध/ Latrine not available	शौचालय उपलब्ध/ Latrine available	शौचालय अनुपलब्ध/ Latrine not available			
1	2	3	4	5	6	7	8	
राज्य - केरल 32/STATE - KERALA 32								
ग्रामीण/Rural								
बिना ढका कुआँ/Uncovered well								
परिवारों की कुल संख्या	20,69,520	18,57,297	61,500	99,468	51,255	Total number of households		
परिसर के अन्दर	16,59,008	15,55,299	31,863	53,410	18,436	Within premises		
परिसर के निकट	2,50,115	1,90,440	16,043	26,359	17,273	Near premises		
दूर	1,60,397	1,11,558	13,594	19,699	15,546	Away		
हैंड पम्प/Hand pump								
परिवारों की कुल संख्या	15,427	12,555	1,129	1,005	738	Total number of households		
परिसर के अन्दर	10,922	9,654	491	544	233	Within premises		
परिसर के निकट	2,790	1,868	378	273	271	Near premises		
दूर	1,715	1,033	260	188	234	Away		
ट्यूबवेल/बोरहोल/Tube well/Borehole								
परिवारों की कुल संख्या	1,43,090	1,33,663	4,491	2,915	2,021	Total number of households		
परिसर के अन्दर	1,21,730	1,17,350	2,511	1,354	515	Within premises		
परिसर के निकट	13,867	10,926	1,295	840	806	Near premises		
दूर	7,493	5,387	685	721	700	Away		
अन्य सभी/All others								
परिवारों की कुल संख्या	2,80,936	1,88,121	22,768	37,075	32,972	Total number of households		
परिसर के अन्दर	0	0	0	0	0	Within premises		
परिसर के निकट	1,44,049	1,00,680	10,858	17,371	15,140	Near premises		
दूर	1,36,887	87,441	11,910	19,704	17,832	Away		

ज ज-11: पेय जल के स्रोत और उनकी स्थिति एवं बिजली तथा शौचालय की उपलब्धता के अनुसार वर्गीकृत परिवार
HH-11: HOUSEHOLDS CLASSIFIED BY SOURCE AND LOCATION OF DRINKING WATER AND AVAILABILITY OF ELECTRICITY AND LATRINE

पेय जल के मुख्य स्रोत और पेय जल की उपलब्धता	परिवारों की कुल संख्या/ Total number of households	बिजली/Electricity				मुख्य स्रोत/Source		मुख्य स्रोत और उपलब्धता Main source of drinking water and Availability of Drinking Water
		उपलब्ध/Available		अनुपलब्ध/Not available		शौचालय उपलब्ध/ Latrine available	शौचालय अनुपलब्ध/ Latrine not available	
		शौचालय उपलब्ध/ Latrine available	शौचालय अनुपलब्ध/ Latrine not available	शौचालय उपलब्ध/ Latrine available	शौचालय अनुपलब्ध/ Latrine not available			
1	2	3	4	5	6	7	8	
राज्य - केरल 32/STATE - KERALA 32								
सभी स्रोत/All sources								
परिवारों की कुल संख्या	36,20,696	34,51,483	61,086	76,167	31,960	10,119	12,880	8,961
परिसर के अन्दर	30,14,536	29,37,464	27,557	39,396	10,119			
परिसर के निकट	4,16,947	3,59,988	20,506	23,573	12,880			
दूर	1,89,213	1,54,031	13,023	13,198	8,961			
नल का पानी उपचारित स्रोत से/Tap water from treated source								
परिवारों की कुल संख्या	10,98,907	10,43,679	24,617	20,512	10,099	3,244	4,361	2,494
परिसर के अन्दर	8,55,553	8,32,295	10,174	9,840	3,244			
परिसर के निकट	1,73,443	1,52,169	9,858	7,055	4,361			
दूर	69,911	59,215	4,585	3,617	2,494			
नल का पानी अनुपचारित स्रोत से/Tap water from un-treated source								
परिवारों की कुल संख्या	1,63,108	1,53,699	3,349	4,142	1,918	609	805	504
परिसर के अन्दर	1,27,259	1,23,375	1,342	1,933	609			
परिसर के निकट	25,928	22,276	1,318	1,529	805			
दूर	9,921	8,048	689	680	504			
ढका हुआ कुआँ/Covered well								
परिवारों की कुल संख्या	5,44,394	5,31,084	4,053	7,201	2,056	784	729	543
परिसर के अन्दर	4,97,477	4,89,984	2,297	4,412	784			
परिसर के निकट	33,051	29,441	1,004	1,877	729			
दूर	13,866	11,659	752	912	543			

ज ज-11: पेय जल के स्रोत और उनकी स्थिति एवं बिजली तथा शौचालय की उपलब्धता के अनुसार वर्गीकृत परिवार
HH-11: HOUSEHOLDS CLASSIFIED BY SOURCE AND LOCATION OF DRINKING WATER AND AVAILABILITY OF ELECTRICITY AND LATRINE

पेय जल के मुख्य स्रोत और पेय जल की उपलब्धता	परिवारों की कुल संख्या/ Total number of households	बिजली/Electricity				शौचालय/Not available		Main source of drinking water and Availability of Drinking Water
		उपलब्ध/Available		अनुपलब्ध/Not available		शौचालय उपलब्ध/ Latrine available	शौचालय अनुपलब्ध/ Latrine not available	
		शौचालय उपलब्ध/ Latrine available	शौचालय अनुपलब्ध/ Latrine not available	शौचालय उपलब्ध/ Latrine available	शौचालय अनुपलब्ध/ Latrine not available			
1	2	3	4	5	6			
राज्य - केरल 32/STATE - KERALA 32								
नगरीय/Urban								
बिना ढका कुआँ/Uncovered well								
परिवारों की कुल संख्या	15,87,943	15,16,999	21,266	36,623	13,055	Total number of households		
परिसर के अन्दर	13,84,026	13,46,573	11,380	21,326	4,747	Within premises		
परिसर के निकट	1,37,372	1,17,457	5,502	9,668	4,745	Near premises		
दूर	66,545	52,969	4,384	5,629	3,563	Away		
हैंड पम्प/Hand pump								
परिवारों की कुल संख्या	22,975	20,283	1,071	1,040	581	Total number of households		
परिसर के अन्दर	19,958	17,902	824	814	418	Within premises		
परिसर के निकट	2,030	1,602	177	155	96	Near premises		
दूर	987	779	70	71	67	Away		
ट्यूबवेल/बोरहोल/Tube well/Borehole								
परिवारों की कुल संख्या	1,42,304	1,37,763	2,136	1,695	710	Total number of households		
परिसर के अन्दर	1,30,263	1,27,335	1,540	1,071	317	Within premises		
परिसर के निकट	8,409	7,320	378	454	257	Near premises		
दूर	3,632	3,108	218	170	136	Away		
अन्य सभी/All others								
परिवारों की कुल संख्या	61,065	47,976	4,594	4,954	3,541	Total number of households		
परिसर के अन्दर	0	0	0	0	0	Within premises		
परिसर के निकट	36,714	29,723	2,269	2,835	1,887	Near premises		
दूर	24,351	18,253	2,325	2,119	1,654	Away		

ज ज-11: पेय जल के स्रोत और उनकी स्थिति एवं बिजली तथा शौचालय की उपलब्धता के अनुसार वर्गीकृत परिवार
HH-11: HOUSEHOLDS CLASSIFIED BY SOURCE AND LOCATION OF DRINKING WATER AND AVAILABILITY OF ELECTRICITY AND LATRINE

पेय जल के मुख्य स्रोत और पेय जल की उपलब्धता	परिवारों की कुल संख्या/ Total number of households	बिजली/Electricity				शौचालय/Not available		मुख्य स्रोत के प्रकार Main source of drinking water and Availability of Drinking Water
		उपलब्ध/Available		अनुपलब्ध/Not available		शौचालय उपलब्ध/ Latrine available	शौचालय अनुपलब्ध/ Latrine not available	
		शौचालय उपलब्ध/ Latrine available	शौचालय अनुपलब्ध/ Latrine not available	शौचालय उपलब्ध/ Latrine available	शौचालय अनुपलब्ध/ Latrine not available			
1	2	3	4	5	6	7	8	
राज्य - तमिलनाडु 33/STATE - TAMIL NADU 33								
सभी स्रोत/All sources								
परिवारों की कुल संख्या	1,84,93,003	87,75,379	84,89,680	1,55,202	10,72,742	Total number of households		
परिसर के अन्दर	64,50,541	53,05,988	10,35,137	46,261	63,155	Within premises		
परिसर के निकट	1,07,44,728	31,04,370	66,97,351	93,329	8,49,678	Near premises		
दूर	12,97,734	3,65,021	7,57,192	15,612	1,59,909	Away		
नल का पानी उपचारित स्रोत से/Tap water from treated source								
परिवारों की कुल संख्या	1,03,24,017	55,26,739	42,29,891	76,603	4,90,784	Total number of households		
परिसर के अन्दर	44,51,822	37,60,853	6,31,717	25,296	33,956	Within premises		
परिसर के निकट	54,47,975	16,49,875	33,46,424	45,655	4,06,021	Near premises		
दूर	4,24,220	1,16,011	2,51,750	5,652	50,807	Away		
नल का पानी अनुपचारित स्रोत से/Tap water from un-treated source								
परिवारों की कुल संख्या	44,28,589	13,62,635	26,84,094	45,307	3,36,553	Total number of households		
परिसर के अन्दर	8,30,361	5,56,556	2,41,709	13,563	18,533	Within premises		
परिसर के निकट	33,22,803	7,45,105	22,65,655	28,609	2,83,434	Near premises		
दूर	2,75,425	60,974	1,76,730	3,135	34,586	Away		
ढका हुआ कुआँ/Covered well								
परिवारों की कुल संख्या	2,28,261	1,50,441	62,237	4,672	10,911	Total number of households		
परिसर के अन्दर	88,411	77,274	7,894	1,892	1,351	Within premises		
परिसर के निकट	1,06,277	56,557	41,434	1,939	6,347	Near premises		
दूर	33,573	16,610	12,909	841	3,213	Away		

ज ज-11: पेय जल के स्रोत और उनकी स्थिति एवं बिजली तथा शौचालय की उपलब्धता के अनुसार वर्गीकृत परिवार
HH-11: HOUSEHOLDS CLASSIFIED BY SOURCE AND LOCATION OF DRINKING WATER AND AVAILABILITY OF ELECTRICITY AND LATRINE

पेय जल के मुख्य स्रोत और पेय जल की उपलब्धता	परिवारों की कुल संख्या/ Total number of households	बिजली/Electricity				शौचालय/Not available		शौचालय उपलब्ध/ Latrine available		मुख्य स्रोत और बिजली की उपलब्धता के अनुसार वर्गीकृत परिवार
		उपलब्ध/Available		अनुपलब्ध/Not available		शौचालय उपलब्ध/ Latrine available		शौचालय अनुपलब्ध/ Latrine not available		
		शौचालय उपलब्ध/ Latrine available	शौचालय अनुपलब्ध/ Latrine not available	शौचालय उपलब्ध/ Latrine available	शौचालय अनुपलब्ध/ Latrine not available	शौचालय उपलब्ध/ Latrine available	शौचालय अनुपलब्ध/ Latrine not available	शौचालय उपलब्ध/ Latrine available	शौचालय अनुपलब्ध/ Latrine not available	
1	2	3	4	5	6	7	8	9	10	
राज्य - तमिलनाडु 33/STATE - TAMIL NADU 33										
बिना ढका कुआँ/Uncovered well										
परिवारों की कुल संख्या	7,10,033	2,70,099	3,68,275	7,108	64,551	Total number of households				
परिसर के अन्दर	1,33,017	1,02,092	27,195	1,202	2,528	Within premises				
परिसर के निकट	4,45,145	1,36,287	2,62,952	4,118	41,788	Near premises				
दूर	1,31,871	31,720	78,128	1,788	20,235	Away				
हैण्ड पम्प/Hand pump										
परिवारों की कुल संख्या	8,53,362	3,43,047	4,40,859	6,418	63,038	Total number of households				
परिसर के अन्दर	2,37,251	1,72,336	59,686	1,381	3,848	Within premises				
परिसर के निकट	4,85,736	1,48,116	2,92,600	3,969	41,051	Near premises				
दूर	1,30,375	22,595	88,573	1,068	18,139	Away				
ट्यूबवेल/बोरहोल/Tube well/Borehole										
परिवारों की कुल संख्या	15,07,857	9,18,137	5,13,557	9,344	66,819	Total number of households				
परिसर के अन्दर	7,09,679	6,36,877	66,936	2,927	2,939	Within premises				
परिसर के निकट	6,70,728	2,30,081	3,83,735	5,398	51,514	Near premises				
दूर	1,27,450	51,179	62,886	1,019	12,366	Away				
अन्य सभी/All others										
परिवारों की कुल संख्या	4,40,884	2,04,281	1,90,767	5,750	40,086	Total number of households				
परिसर के अन्दर	0	0	0	0	0	Within premises				
परिसर के निकट	2,66,064	1,38,349	1,04,551	3,641	19,523	Near premises				
दूर	1,74,820	65,932	86,216	2,109	20,563	Away				

ज ज-11: पेय जल के स्रोत और उनकी स्थिति एवं बिजली तथा शौचालय की उपलब्धता के अनुसार वर्गीकृत परिवार
HH-11: HOUSEHOLDS CLASSIFIED BY SOURCE AND LOCATION OF DRINKING WATER AND AVAILABILITY OF ELECTRICITY AND LATRINE

पेय जल के मुख्य स्रोत और पेय जल की उपलब्धता	परिवारों की कुल संख्या/ Total number of households	बिजली/Electricity				मुख्य स्रोत और बिजली तथा शौचालय की उपलब्धता के अनुसार वर्गीकृत परिवार	
		उपलब्ध/Available		अनुपलब्ध/Not available		मुख्य स्रोत और बिजली तथा शौचालय की उपलब्धता के अनुसार वर्गीकृत परिवार	
		शौचालय उपलब्ध/ Latrine available	शौचालय अनुपलब्ध/ Latrine not available	शौचालय उपलब्ध/ Latrine available	शौचालय अनुपलब्ध/ Latrine not available	मुख्य स्रोत और बिजली तथा शौचालय की उपलब्धता के अनुसार वर्गीकृत परिवार	मुख्य स्रोत और बिजली तथा शौचालय की उपलब्धता के अनुसार वर्गीकृत परिवार
1	2	3	4	5	6	7	
राज्य - तमिलनाडु 33/STATE - TAMIL NADU 33							
ग्रामीण/Rural							
सभी स्रोत/All sources							
परिवारों की कुल संख्या	95,63,899	21,39,615	65,43,811	81,178	7,99,295	Total number of households	
परिसर के अन्दर	16,25,884	8,68,952	6,90,391	21,507	45,034	Within premises	
परिसर के निकट	71,51,224	11,70,460	52,89,089	52,675	6,39,000	Near premises	
दूर	7,86,791	1,00,203	5,64,331	6,996	1,15,261	Away	
नल का पानी उपचारित स्रोत से/Tap water from treated source							
परिवारों की कुल संख्या	44,05,123	10,32,327	30,01,543	36,412	3,34,841	Total number of households	
परिसर के अन्दर	8,48,962	4,39,658	3,77,309	9,664	22,331	Within premises	
परिसर के निकट	33,29,228	5,62,105	24,61,187	24,484	2,81,452	Near premises	
दूर	2,26,933	30,564	1,63,047	2,264	31,058	Away	
नल का पानी अनुपचारित स्रोत से/Tap water from un-treated source							
परिवारों की कुल संख्या	31,76,059	5,88,993	22,83,847	28,661	2,74,558	Total number of households	
परिसर के अन्दर	4,04,964	1,88,197	1,93,292	8,552	14,923	Within premises	
परिसर के निकट	25,80,028	3,78,544	19,49,489	18,491	2,33,504	Near premises	
दूर	1,91,067	22,252	1,41,066	1,618	26,131	Away	
ढका हुआ कुआँ/Covered well							
परिवारों की कुल संख्या	85,417	27,669	47,723	2,000	8,025	Total number of households	
परिसर के अन्दर	19,312	12,139	5,336	903	934	Within premises	
परिसर के निकट	50,990	12,655	32,748	769	4,818	Near premises	
दूर	15,115	2,875	9,639	328	2,273	Away	

ज ज-11: पेय जल के स्रोत और उनकी स्थिति एवं बिजली तथा शौचालय की उपलब्धता के अनुसार वर्गीकृत परिवार
HH-11: HOUSEHOLDS CLASSIFIED BY SOURCE AND LOCATION OF DRINKING WATER AND AVAILABILITY OF ELECTRICITY AND LATRINE

पेय जल के मुख्य स्रोत और पेय जल की उपलब्धता	परिवारों की कुल संख्या/ Total number of households	बिजली/Electricity				अनुपलब्ध/Not available		मुख्य स्रोत और बिजली की उपलब्धता के अनुसार वर्गीकृत परिवार
		उपलब्ध/Available		शौचालय उपलब्ध/शौचालय अनुपलब्ध/		शौचालय उपलब्ध/शौचालय अनुपलब्ध/		
		शौचालय उपलब्ध/ Latrine available	शौचालय अनुपलब्ध/ Latrine not available	शौचालय उपलब्ध/ Latrine available	शौचालय अनुपलब्ध/ Latrine not available			
1	2	3	4	5	6	7	8	
राज्य - तमिलनाडु 33/STATE - TAMIL NADU 33								
ग्रामीण/Rural								
बिना ढका कुआँ/Uncovered well								
परिवारों की कुल संख्या	4,65,582	91,094	3,15,821	3,151	55,516	Total number of households		
परिसर के अन्दर	48,480	27,207	19,012	435	1,826	Within premises		
परिसर के निकट	3,18,978	53,186	2,27,878	1,988	35,926	Near premises		
दूर	98,124	10,701	68,931	728	17,764	Away		
हैंड पम्प/Hand pump								
परिवारों की कुल संख्या	5,00,134	1,06,576	3,42,975	3,354	47,229	Total number of households		
परिसर के अन्दर	95,809	46,440	46,013	638	2,718	Within premises		
परिसर के निकट	3,11,827	52,183	2,26,877	2,131	30,636	Near premises		
दूर	92,498	7,953	70,085	585	13,875	Away		
ट्यूबवेल/बोरहोल/Tube well/Borehole								
परिवारों की कुल संख्या	7,35,568	2,53,047	4,25,042	5,101	52,378	Total number of households		
परिसर के अन्दर	2,08,357	1,55,311	49,429	1,315	2,302	Within premises		
परिसर के निकट	4,56,292	87,040	3,25,635	3,246	40,371	Near premises		
दूर	70,919	10,696	49,978	540	9,705	Away		
अन्य सभी/All others								
परिवारों की कुल संख्या	1,96,016	39,909	1,26,860	2,499	26,748	Total number of households		
परिसर के अन्दर	0	0	0	0	0	Within premises		
परिसर के निकट	1,03,881	24,747	65,275	1,566	12,293	Near premises		
दूर	92,135	15,162	61,585	933	14,455	Away		

ज ज-11: पेय जल के स्रोत और उनकी स्थिति एवं बिजली तथा शौचालय की उपलब्धता के अनुसार वर्गीकृत परिवार
HH-11: HOUSEHOLDS CLASSIFIED BY SOURCE AND LOCATION OF DRINKING WATER AND AVAILABILITY OF ELECTRICITY AND LATRINE

पेय जल के मुख्य स्रोत और पेय जल की उपलब्धता	परिवारों की कुल संख्या/ Total number of households	बिजली/Electricity				मुख्य स्रोत और पेय जल की उपलब्धता
		उपलब्ध/Available		अनुपलब्ध/Not available		
		शौचालय उपलब्ध/ Latrine available	शौचालय अनुपलब्ध/ Latrine not available	शौचालय उपलब्ध/ Latrine available	शौचालय अनुपलब्ध/ Latrine not available	
1	2	3	4	5	6	1
राज्य - तमिलनाडु 33/STATE - TAMIL NADU 33						
नगरीय/Urban						
सभी स्रोत/All sources						
परिवारों की कुल संख्या	89,29,104	66,35,764	19,45,869	74,024	2,73,447	Total number of households
परिसर के अन्दर	48,24,657	44,37,036	3,44,746	24,754	18,121	Within premises
परिसर के निकट	35,93,504	19,33,910	14,08,262	40,654	2,10,678	Near premises
दूर	5,10,943	2,64,818	1,92,861	8,616	44,648	Away
नल का पानी उपचारित स्रोत से/Tap water from treated source						
परिवारों की कुल संख्या	59,18,894	44,94,412	12,28,348	40,191	1,55,943	Total number of households
परिसर के अन्दर	36,02,860	33,21,195	2,54,408	15,632	11,625	Within premises
परिसर के निकट	21,18,747	10,87,770	8,85,237	21,171	1,24,569	Near premises
दूर	1,97,287	85,447	88,703	3,388	19,749	Away
नल का पानी अनुपचारित स्रोत से/Tap water from un-treated source						
परिवारों की कुल संख्या	12,52,530	7,73,642	4,00,247	16,646	61,995	Total number of households
परिसर के अन्दर	4,25,397	3,68,359	48,417	5,011	3,610	Within premises
परिसर के निकट	7,42,775	3,66,561	3,16,166	10,118	49,930	Near premises
दूर	84,358	38,722	35,664	1,517	8,455	Away
ढका हुआ कुआँ/Covered well						
परिवारों की कुल संख्या	1,42,844	1,22,772	14,514	2,672	2,886	Total number of households
परिसर के अन्दर	69,099	65,135	2,558	989	417	Within premises
परिसर के निकट	55,287	43,902	8,686	1,170	1,529	Near premises
दूर	18,458	13,735	3,270	513	940	Away

ज ज-11: पेय जल के स्रोत और उनकी स्थिति एवं बिजली तथा शौचालय की उपलब्धता के अनुसार वर्गीकृत परिवार
HH-11: HOUSEHOLDS CLASSIFIED BY SOURCE AND LOCATION OF DRINKING WATER AND AVAILABILITY OF ELECTRICITY AND LATRINE

पेय जल के मुख्य स्रोत और पेय जल की उपलब्धता	परिवारों की कुल संख्या/ Total number of households	बिजली/Electricity				अनुपलब्ध/Not available		शौचालय उपलब्ध/ Latrine available		शौचालय अनुपलब्ध/ Latrine not available		मुख्य स्रोत और पेय जल की उपलब्धता
		उपलब्ध/Available		शौचालय अनुपलब्ध/ Latrine not available		शौचालय उपलब्ध/ Latrine available		शौचालय अनुपलब्ध/ Latrine not available				
		3	4	5	6							
राज्य - तमिलनाडु 33/STATE - TAMIL NADU 33												
नगरीय/Urban												
बिना ढका कुआँ/Uncovered well												
परिवारों की कुल संख्या	2,44,451	1,79,005	52,454	3,957	9,035	Total number of households						
परिसर के अन्दर	84,537	74,885	8,183	767	702	Within premises						
परिसर के निकट	1,26,167	83,101	35,074	2,130	5,862	Near premises						
दूर	33,747	21,019	9,197	1,060	2,471	Away						
हैंड पम्प/Hand pump												
परिवारों की कुल संख्या	3,53,228	2,36,471	97,884	3,064	15,809	Total number of households						
परिसर के अन्दर	1,41,442	1,25,896	13,673	743	1,130	Within premises						
परिसर के निकट	1,73,909	95,933	65,723	1,838	10,415	Near premises						
दूर	37,877	14,642	18,488	483	4,264	Away						
ट्यूबवेल/बोरहोल/Tube well/Borehole												
परिवारों की कुल संख्या	7,72,289	6,65,090	88,515	4,243	14,441	Total number of households						
परिसर के अन्दर	5,01,322	4,81,566	17,507	1,612	637	Within premises						
परिसर के निकट	2,14,436	1,43,041	58,100	2,152	11,143	Near premises						
दूर	56,531	40,483	12,908	479	2,661	Away						
अन्य सभी/All others												
परिवारों की कुल संख्या	2,44,868	1,64,372	63,907	3,251	13,338	Total number of households						
परिसर के अन्दर	0	0	0	0	0	Within premises						
परिसर के निकट	1,62,183	1,13,602	39,276	2,075	7,230	Near premises						
दूर	82,685	50,770	24,631	1,176	6,108	Away						

ज ज-11: पेय जल के स्रोत और उनकी स्थिति एवं बिजली तथा शौचालय की उपलब्धता के अनुसार वर्गीकृत परिवार
HH-11: HOUSEHOLDS CLASSIFIED BY SOURCE AND LOCATION OF DRINKING WATER AND AVAILABILITY OF ELECTRICITY AND LATRINE

पेय जल के मुख्य स्रोत और पेय जल की उपलब्धता	परिवारों की कुल संख्या/ Total number of households	बिजली/Electricity				Main source of drinking water and Availability of Drinking Water	
		उपलब्ध/Available		अनुपलब्ध/Not available		शौचालय उपलब्ध/ Latrine available	शौचालय अनुपलब्ध/ Latrine not available
		शौचालय उपलब्ध/ Latrine available	शौचालय अनुपलब्ध/ Latrine not available	शौचालय उपलब्ध/ Latrine available	शौचालय अनुपलब्ध/ Latrine not available		
1	2	3	4	5	6	1	
संघ राज्यक्षेत्र - पुदुचेरी 34/JUNION TERRITORY - PUDUCHERRY 34							
सभी स्रोत/All sources							
परिवारों की कुल संख्या	3,01,276	2,05,344	88,861	877	6,194	Total number of households	
परिसर के अन्दर	2,33,153	1,87,036	44,096	533	1,488	Within premises	
परिसर के निकट	64,688	17,686	42,580	326	4,096	Near premises	
दूर	3,435	622	2,185	18	610	Away	
नल का पानी उपचारित स्रोत से/Tap water from treated source							
परिवारों की कुल संख्या	2,73,573	1,87,404	80,076	734	5,359	Total number of households	
परिसर के अन्दर	2,14,600	1,72,426	40,436	460	1,278	Within premises	
परिसर के निकट	56,539	14,643	38,015	261	3,620	Near premises	
दूर	2,434	335	1,625	13	461	Away	
नल का पानी अनुपचारित स्रोत से/Tap water from un-treated source							
परिवारों की कुल संख्या	13,453	7,728	5,178	73	474	Total number of households	
परिसर के अन्दर	8,261	6,106	2,007	38	110	Within premises	
परिसर के निकट	4,765	1,576	2,898	32	259	Near premises	
दूर	427	46	273	3	105	Away	
ढका हुआ कुआँ/Covered well							
परिवारों की कुल संख्या	351	298	28	5	20	Total number of households	
परिसर के अन्दर	291	271	13	4	3	Within premises	
परिसर के निकट	49	23	11	0	15	Near premises	
दूर	11	4	4	1	2	Away	

ज ज-11: पेय जल के स्रोत और उनकी स्थिति एवं बिजली तथा शौचालय की उपलब्धता के अनुसार वर्गीकृत परिवार
HH-11: HOUSEHOLDS CLASSIFIED BY SOURCE AND LOCATION OF DRINKING WATER AND AVAILABILITY OF ELECTRICITY AND LATRINE

पेय जल के मुख्य स्रोत और पेय जल की उपलब्धता	परिवारों की कुल संख्या/ Total number of households	बिजली/Electricity				शौचालय/Not available		शौचालय अनुपलब्ध/ Latrine not available		मुख्य स्रोत और पेय जल की उपलब्धता
		उपलब्ध/Available		अनुपलब्ध/Not available		शौचालय उपलब्ध/ Latrine available		शौचालय अनुपलब्ध/ Latrine not available		
		शौचालय उपलब्ध/ Latrine available	शौचालय अनुपलब्ध/ Latrine not available	शौचालय उपलब्ध/ Latrine available	शौचालय अनुपलब्ध/ Latrine not available	शौचालय उपलब्ध/ Latrine available	शौचालय अनुपलब्ध/ Latrine not available	शौचालय उपलब्ध/ Latrine available	शौचालय अनुपलब्ध/ Latrine not available	
1	2	3	4	5	6	7	8	9	10	
संघ राज्यक्षेत्र - पुदुचेरी 34/JUNION TERRITORY - PUDUCHERRY 34										
योग/Total										
बिना ढका कुआँ/Uncovered well										
परिवारों की कुल संख्या	5,336	5,236	71	24	5	207	5	2	2	207
परिसर के अन्दर	4,999	4,937	46	14	2	83	2	2	2	83
परिसर के निकट	310	274	23	10	3	118	3	3	3	118
दूर	27	25	2	0	0	6	0	0	0	6
हैंड पम्प/Hand pump										
परिवारों की कुल संख्या	3,483	1,179	2,070	27	207	207	207	207	207	207
परिसर के अन्दर	1,794	693	1,007	11	83	83	83	83	83	83
परिसर के निकट	1,584	450	1,000	16	118	118	118	118	118	118
दूर	105	36	63	0	6	6	6	6	6	6
ट्यूबवेल/बोरहोल/Tube well/Borehole										
परिवारों की कुल संख्या	4,163	3,128	982	9	44	44	44	44	44	44
परिसर के अन्दर	3,208	2,603	587	6	12	12	12	12	12	12
परिसर के निकट	828	478	332	2	16	16	16	16	16	16
दूर	127	47	63	1	16	16	16	16	16	16
अन्य सभी/All others										
परिवारों की कुल संख्या	917	371	456	5	85	85	85	85	85	85
परिसर के अन्दर	0	0	0	0	0	0	0	0	0	0
परिसर के निकट	613	242	301	5	65	65	65	65	65	65
दूर	304	129	155	0	20	20	20	20	20	20

ज ज-11: पेय जल के स्रोत और उनकी स्थिति एवं बिजली तथा शौचालय की उपलब्धता के अनुसार वर्गीकृत परिवार
HH-11: HOUSEHOLDS CLASSIFIED BY SOURCE AND LOCATION OF DRINKING WATER AND AVAILABILITY OF ELECTRICITY AND LATRINE

पेय जल के मुख्य स्रोत और पेय जल की उपलब्धता	परिवारों की कुल संख्या/ Total number of households	बिजली/Electricity				Main source of drinking water and Availability of Drinking Water	
		उपलब्ध/Available		अनुपलब्ध/Not available		शौचालय उपलब्ध/ Latrine available	शौचालय अनुपलब्ध/ Latrine not available
		शौचालय उपलब्ध/ Latrine available	शौचालय अनुपलब्ध/ Latrine not available	शौचालय उपलब्ध/ Latrine available	शौचालय अनुपलब्ध/ Latrine not available		
1	2	3	4	5	6		
संघ राज्यक्षेत्र - पुदुचेरी 34/JUNION TERRITORY - PUDUCHERRY 34							
ग्रामीण/Rural							
सभी स्रोत/All sources							
परिवारों की कुल संख्या	95,133	36,785	54,320	345	3,683	Total number of households	
परिसर के अन्दर	57,764	29,876	26,777	213	898	Within premises	
परिसर के निकट	35,407	6,615	26,241	124	2,427	Near premises	
दूर	1,962	294	1,302	8	358	Away	
नल का पानी उपचारित स्रोत से/Tap water from treated source							
परिवारों की कुल संख्या	84,332	32,025	48,895	281	3,131	Total number of households	
परिसर के अन्दर	51,865	26,309	24,614	185	757	Within premises	
परिसर के निकट	31,103	5,569	23,325	90	2,119	Near premises	
दूर	1,364	147	956	6	255	Away	
नल का पानी अनुपचारित स्रोत से/Tap water from un-treated source							
परिवारों की कुल संख्या	6,086	2,227	3,512	34	313	Total number of households	
परिसर के अन्दर	3,066	1,725	1,264	13	64	Within premises	
परिसर के निकट	2,684	468	2,027	20	169	Near premises	
दूर	336	34	221	1	80	Away	
ढका हुआ कुआँ/Covered well							
परिवारों की कुल संख्या	80	49	13	3	15	Total number of households	
परिसर के अन्दर	54	45	5	2	2	Within premises	
परिसर के निकट	20	3	4	0	13	Near premises	
दूर	6	1	4	1	0	Away	

ज ज-11: पेय जल के स्रोत और उनकी स्थिति एवं बिजली तथा शौचालय की उपलब्धता के अनुसार वर्गीकृत परिवार
HH-11: HOUSEHOLDS CLASSIFIED BY SOURCE AND LOCATION OF DRINKING WATER AND AVAILABILITY OF ELECTRICITY AND LATRINE

पेय जल के मुख्य स्रोत और पेय जल की उपलब्धता	परिवारों की कुल संख्या/ Total number of households	बिजली/Electricity				Main source of drinking water and Availability of Drinking Water	
		उपलब्ध/Available		अनुपलब्ध/Not available		शौचालय उपलब्ध/ Latrine available	शौचालय अनुपलब्ध/ Latrine not available
		शौचालय उपलब्ध/ Latrine available	शौचालय अनुपलब्ध/ Latrine not available	शौचालय उपलब्ध/ Latrine available	शौचालय अनुपलब्ध/ Latrine not available		
1	2	3	4	5	6	7	
संघ राज्यक्षेत्र - पुदुचेरी 34/UNION TERRITORY - PUDUCHERRY 34							
ग्रामीण/Rural							
बिना ढका कुआँ/Uncovered well							
परिवारों की कुल संख्या	21	13	7	1	0	0	Total number of households
परिसर के अन्दर	11	8	3	0	0	0	Within premises
परिसर के निकट	9	5	3	1	0	0	Near premises
दूर	1	0	1	0	0	0	Away
हैंड पम्प/Hand pump							
परिवारों की कुल संख्या	2,443	829	1,424	18	172	5	Total number of households
परिसर के अन्दर	1,328	535	715	9	69	0	Within premises
परिसर के निकट	1,041	268	666	9	98	0	Near premises
दूर	74	26	43	0	5	0	Away
ट्यूबवेल/बोरहोल/Tube well/Borehole							
परिवारों की कुल संख्या	1,894	1,544	322	6	22	10	Total number of households
परिसर के अन्दर	1,440	1,254	176	4	6	0	Within premises
परिसर के निकट	399	280	111	2	6	0	Near premises
दूर	55	10	35	0	10	0	Away
अन्य सभी/All others							
परिवारों की कुल संख्या	277	98	147	2	30	8	Total number of households
परिसर के अन्दर	0	0	0	0	0	0	Within premises
परिसर के निकट	151	22	105	2	22	0	Near premises
दूर	126	76	42	0	8	0	Away

ज ज-11: पेय जल के स्रोत और उनकी स्थिति एवं बिजली तथा शौचालय की उपलब्धता के अनुसार वर्गीकृत परिवार
HH-11: HOUSEHOLDS CLASSIFIED BY SOURCE AND LOCATION OF DRINKING WATER AND AVAILABILITY OF ELECTRICITY AND LATRINE

पेय जल के मुख्य स्रोत और पेय जल की उपलब्धता	परिवारों की कुल संख्या/ Total number of households	बिजली/Electricity				Main source of drinking water and Availability of Drinking Water	
		उपलब्ध/Available		अनुपलब्ध/Not available		शौचालय उपलब्ध/ Latrine available	शौचालय अनुपलब्ध/ Latrine not available
		शौचालय उपलब्ध/ Latrine available	शौचालय अनुपलब्ध/ Latrine not available	शौचालय उपलब्ध/ Latrine available	शौचालय अनुपलब्ध/ Latrine not available		
1	2	3	4	5	6		
संघ राज्यक्षेत्र - पुदुचेरी 34/JUNION TERRITORY - PUDUCHERRY 34							
सभी स्रोत/All sources							
परिवारों की कुल संख्या	2,06,143	1,68,559	34,541	532	2,511	Total number of households	
परिसर के अन्दर	1,75,389	1,57,160	17,319	320	590	Within premises	
परिसर के निकट	29,281	11,071	16,339	202	1,669	Near premises	
दूर	1,473	328	883	10	252	Away	
नल का पानी उपचारित स्रोत से/Tap water from treated source							
परिवारों की कुल संख्या	1,89,241	1,55,379	31,181	453	2,228	Total number of households	
परिसर के अन्दर	1,62,735	1,46,117	15,822	275	521	Within premises	
परिसर के निकट	25,436	9,074	14,690	171	1,501	Near premises	
दूर	1,070	188	669	7	206	Away	
नल का पानी अनुपचारित स्रोत से/Tap water from un-treated source							
परिवारों की कुल संख्या	7,367	5,501	1,666	39	161	Total number of households	
परिसर के अन्दर	5,195	4,381	743	25	46	Within premises	
परिसर के निकट	2,081	1,108	871	12	90	Near premises	
दूर	91	12	52	2	25	Away	
ढका हुआ कुआँ/Covered well							
परिवारों की कुल संख्या	271	249	15	2	5	Total number of households	
परिसर के अन्दर	237	226	8	2	1	Within premises	
परिसर के निकट	29	20	7	0	2	Near premises	
दूर	5	3	0	0	2	Away	

ज ज-11: पेय जल के स्रोत और उनकी स्थिति एवं बिजली तथा शौचालय की उपलब्धता के अनुसार वर्गीकृत परिवार
HH-11: HOUSEHOLDS CLASSIFIED BY SOURCE AND LOCATION OF DRINKING WATER AND AVAILABILITY OF ELECTRICITY AND LATRINE

पेय जल के मुख्य स्रोत और पेय जल की उपलब्धता	परिवारों की कुल संख्या/ Total number of households	बिजली/Electricity				शौचालय/Not available		शौचालय उपलब्ध/ Latrine available		मुख्य स्रोत और उपलब्धता Main source of drinking water and Availability of Drinking Water
		उपलब्ध/Available		अनुपलब्ध/Not available		शौचालय उपलब्ध/ Latrine available		शौचालय अनुपलब्ध/ Latrine not available		
		शौचालय उपलब्ध/ Latrine available	शौचालय अनुपलब्ध/ Latrine not available	शौचालय उपलब्ध/ Latrine available	शौचालय अनुपलब्ध/ Latrine not available	शौचालय उपलब्ध/ Latrine available	शौचालय अनुपलब्ध/ Latrine not available	शौचालय उपलब्ध/ Latrine available	शौचालय अनुपलब्ध/ Latrine not available	
1	2	3	4	5	6	7	8	9	10	
संघ राज्यक्षेत्र - पुदुचेरी 34/UNION TERRITORY - PUDUCHERRY 34										
नगरीय/Urban										
बिना ढका कुआँ/Uncovered well										
परिवारों की कुल संख्या	5,315	5,223	64	23	5	5	2	3	0	2
परिसर के अन्दर	4,988	4,929	43	14	2	2	2	2	2	2
परिसर के निकट	301	269	20	9	3	3	3	3	3	3
दूर	26	25	1	0	0	0	0	0	0	0
हैंड पम्प/Hand pump										
परिवारों की कुल संख्या	1,040	350	646	9	35	35	14	20	1	35
परिसर के अन्दर	466	158	292	2	14	14	14	14	1	14
परिसर के निकट	543	182	334	7	20	20	20	20	1	20
दूर	31	10	20	0	1	1	1	1	1	1
ट्यूबवेल/बोरहोल/Tube well/Borehole										
परिवारों की कुल संख्या	2,269	1,584	660	3	22	22	6	10	6	22
परिसर के अन्दर	1,768	1,349	411	2	6	6	6	6	6	6
परिसर के निकट	429	198	221	0	10	10	10	10	10	10
दूर	72	37	28	1	6	6	6	6	6	6
अन्य सभी/All others										
परिवारों की कुल संख्या	640	273	309	3	55	55	0	43	12	55
परिसर के अन्दर	0	0	0	0	0	0	0	0	0	0
परिसर के निकट	462	220	196	3	43	43	43	43	43	43
दूर	178	53	113	0	12	12	12	12	12	12

ज ज-11: पेय जल के स्रोत और उनकी स्थिति एवं बिजली तथा शौचालय की उपलब्धता के अनुसार वर्गीकृत परिवार
HH-11: HOUSEHOLDS CLASSIFIED BY SOURCE AND LOCATION OF DRINKING WATER AND AVAILABILITY OF ELECTRICITY AND LATRINE

पेय जल के मुख्य स्रोत और पेय जल की उपलब्धता	परिवारों की कुल संख्या/ Total number of households	बिजली/Electricity				शौचालय/Not available		अनुपलब्ध/Not available	शौचालय अनुपलब्ध/ Latrine not available	Main source of drinking water and Availability of Drinking Water
		उपलब्ध/Available		शौचालय उपलब्ध/ Latrine available						
		शौचालय उपलब्ध/ Latrine available	शौचालय अनुपलब्ध/ Latrine not available	शौचालय उपलब्ध/ Latrine available	शौचालय अनुपलब्ध/ Latrine not available					
1	2	3	4	5	6	7	8	9		
संघ राज्यक्षेत्र - अण्डमान और निकोबार द्वीप समूह 35/UNION TERRITORY - ANDAMAN & NICOBAR ISLANDS 35										
सभी स्रोत/All sources										
परिवारों की कुल संख्या	93,376	63,567	16,854	1,883	11,072	Total number of households				
परिसर के अन्दर	56,615	49,223	5,806	438	1,148	Within premises				
परिसर के निकट	25,198	10,557	8,104	906	5,631	Near premises				
दूर	11,563	3,787	2,944	539	4,293	Away				
नल का पानी उपचारित स्रोत से/Tap water from treated source										
परिवारों की कुल संख्या	64,286	50,875	9,681	738	2,992	Total number of households				
परिसर के अन्दर	47,587	42,433	4,366	216	572	Within premises				
परिसर के निकट	12,870	6,696	4,202	352	1,620	Near premises				
दूर	3,829	1,746	1,113	170	800	Away				
नल का पानी अनुपचारित स्रोत से/Tap water from un-treated source										
परिवारों की कुल संख्या	15,089	8,400	3,972	472	2,245	Total number of households				
परिसर के अन्दर	6,902	5,594	1,012	97	199	Within premises				
परिसर के निकट	6,632	2,415	2,521	278	1,418	Near premises				
दूर	1,555	391	439	97	628	Away				
ढका हुआ कुआँ/Covered well										
परिवारों की कुल संख्या	647	308	136	48	155	Total number of households				
परिसर के अन्दर	182	137	23	9	13	Within premises				
परिसर के निकट	187	79	47	12	49	Near premises				
दूर	278	92	66	27	93	Away				

ज ज-11: पेय जल के स्रोत और उनकी स्थिति एवं बिजली तथा शौचालय की उपलब्धता के अनुसार वर्गीकृत परिवार
HH-11: HOUSEHOLDS CLASSIFIED BY SOURCE AND LOCATION OF DRINKING WATER AND AVAILABILITY OF ELECTRICITY AND LATRINE

पेय जल के मुख्य स्रोत और पेय जल की उपलब्धता	परिवारों की कुल संख्या/ Total number of households	बिजली/Electricity				शौचालय/Not available		अनुपलब्ध/Not available	शौचालय अनुपलब्ध/ Latrine not available	Main source of drinking water and Availability of Drinking Water
		उपलब्ध/Available		शौचालय अनुपलब्ध/ Latrine not available						
		शौचालय उपलब्ध/ Latrine available	शौचालय उपलब्ध/ Latrine not available	शौचालय उपलब्ध/ Latrine available	शौचालय अनुपलब्ध/ Latrine not available					
1	2	3	4	5	6					
संघ राज्यक्षेत्र - अण्डमान और निकोबार द्वीप समूह 35/UNION TERRITORY - ANDAMAN & NICOBAR ISLANDS 35										
बिना ढका कुआँ/Uncovered well										
परिवारों की कुल संख्या	6,194	1,887	1,513	329	2,465	Total number of households				
परिसर के अन्दर	1,668	874	338	115	341	Within premises				
परिसर के निकट	2,354	664	654	102	934	Near premises				
दूर	2,172	349	521	112	1,190	Away				
हैंड पम्प/Hand pump										
परिवारों की कुल संख्या	15	11	3	0	1	Total number of households				
परिसर के अन्दर	8	6	2	0	0	Within premises				
परिसर के निकट	7	5	1	0	1	Near premises				
दूर	0	0	0	0	0	Away				
ट्यूबवेल/बोरहोल/Tube well/Borehole										
परिवारों की कुल संख्या	482	272	153	10	47	Total number of households				
परिसर के अन्दर	268	179	65	1	23	Within premises				
परिसर के निकट	119	60	48	5	6	Near premises				
दूर	95	33	40	4	18	Away				
अन्य सभी/All others										
परिवारों की कुल संख्या	6,663	1,814	1,396	286	3,167	Total number of households				
परिसर के अन्दर	0	0	0	0	0	Within premises				
परिसर के निकट	3,029	638	631	157	1,603	Near premises				
दूर	3,634	1,176	765	129	1,564	Away				

ज ज-11: पेय जल के स्रोत और उनकी स्थिति एवं बिजली तथा शौचालय की उपलब्धता के अनुसार वर्गीकृत परिवार
HH-11: HOUSEHOLDS CLASSIFIED BY SOURCE AND LOCATION OF DRINKING WATER AND AVAILABILITY OF ELECTRICITY AND LATRINE

पेय जल के मुख्य स्रोत और पेय जल की उपलब्धता	परिवारों की कुल संख्या/ Total number of households	बिजली/Electricity				मुख्य स्रोत/Availability of Drinking Water	
		उपलब्ध/Available		अनुपलब्ध/Not available		शौचालय उपलब्ध/ Latrine available	शौचालय अनुपलब्ध/ Latrine not available
		शौचालय उपलब्ध/ Latrine available	शौचालय अनुपलब्ध/ Latrine not available	शौचालय उपलब्ध/ Latrine available	शौचालय अनुपलब्ध/ Latrine not available		
1	2	3	4	5	6		
संघ राज्यक्षेत्र - अण्डमान और निकोबार द्वीप समूह 35/UNION TERRITORY - ANDAMAN & NICOBAR ISLANDS 35							
ग्रामीण/Rural							
सभी स्रोत/All sources							
परिवारों की कुल संख्या	59,030	33,836	13,016	1,704	10,474	Total number of households	
परिसर के अन्दर	27,814	22,802	3,670	355	987	Within premises	
परिसर के निकट	20,810	7,685	6,873	850	5,402	Near premises	
दूर	10,406	3,349	2,473	499	4,085	Away	
तल का पानी उपचारित स्रोत से/Tap water from treated source							
परिवारों की कुल संख्या	32,461	23,012	6,299	616	2,534	Total number of households	
परिसर के अन्दर	20,112	17,253	2,291	140	428	Within premises	
परिसर के निकट	9,162	4,266	3,145	316	1,435	Near premises	
दूर	3,187	1,493	863	160	671	Away	
तल का पानी अनुपचारित स्रोत से/Tap water from un-treated source							
परिवारों की कुल संख्या	13,275	6,868	3,745	455	2,207	Total number of households	
परिसर के अन्दर	5,629	4,391	954	91	193	Within premises	
परिसर के निकट	6,224	2,133	2,418	272	1,401	Near premises	
दूर	1,422	344	373	92	613	Away	
ढका हुआ कुआँ/Covered well							
परिवारों की कुल संख्या	582	278	123	39	142	Total number of households	
परिसर के अन्दर	170	128	21	9	12	Within premises	
परिसर के निकट	157	60	43	7	47	Near premises	
दूर	255	90	59	23	83	Away	

ज ज-11: पेय जल के स्रोत और उनकी स्थिति एवं बिजली तथा शौचालय की उपलब्धता के अनुसार वर्गीकृत परिवार
HH-11: HOUSEHOLDS CLASSIFIED BY SOURCE AND LOCATION OF DRINKING WATER AND AVAILABILITY OF ELECTRICITY AND LATRINE

पेय जल के मुख्य स्रोत और पेय जल की उपलब्धता	परिवारों की कुल संख्या/ Total number of households	बिजली/Electricity				मुख्य स्रोत/Source		शौचालय/Latrines		मुख्य स्रोत और उपलब्धता Main source of drinking water and Availability of Drinking Water
		उपलब्ध/Available		अनुपलब्ध/Not available		शौचालय उपलब्ध/ Latrine available	शौचालय अनुपलब्ध/ Latrine not available			
		शौचालय उपलब्ध/ Latrine available	शौचालय अनुपलब्ध/ Latrine not available	शौचालय उपलब्ध/ Latrine available	शौचालय अनुपलब्ध/ Latrine not available					
1	2	3	4	5	6	7	8	9		
संघ राज्यक्षेत्र - अण्डमान और निकोबार द्वीप समूह 35/UNION TERRITORY - ANDAMAN & NICOBAR ISLANDS 35										
ग्रामीण/Rural										
बिना ढका कुआँ/Uncovered well										
परिवारों की कुल संख्या	5,894	1,759	1,419	317	2,399	Total number of households				
परिसर के अन्दर	1,640	858	337	114	331	Within premises				
परिसर के निकट	2,291	630	639	99	923	Near premises				
दूर	1,963	271	443	104	1,145	Away				
हैंड पम्प/Hand pump										
परिवारों की कुल संख्या	12	8	3	0	1	Total number of households				
परिसर के अन्दर	5	3	2	0	0	Within premises				
परिसर के निकट	7	5	1	0	1	Near premises				
दूर	0	0	0	0	0	Away				
ट्यूबवेल/बोरहोल/Tube well/Borehole										
परिवारों की कुल संख्या	440	253	133	10	44	Total number of households				
परिसर के अन्दर	258	169	65	1	23	Within premises				
परिसर के निकट	107	54	43	5	5	Near premises				
दूर	75	30	25	4	16	Away				
अन्य सभी/All others										
परिवारों की कुल संख्या	6,366	1,658	1,294	267	3,147	Total number of households				
परिसर के अन्दर	0	0	0	0	0	Within premises				
परिसर के निकट	2,862	537	584	151	1,590	Near premises				
दूर	3,504	1,121	710	116	1,557	Away				

ज ज-11: पेय जल के स्रोत और उनकी स्थिति एवं बिजली तथा शौचालय की उपलब्धता के अनुसार वर्गीकृत परिवार
HH-11: HOUSEHOLDS CLASSIFIED BY SOURCE AND LOCATION OF DRINKING WATER AND AVAILABILITY OF ELECTRICITY AND LATRINE

पेय जल के मुख्य स्रोत और पेय जल की उपलब्धता	परिवारों की कुल संख्या/ Total number of households	बिजली/Electricity				Main source of drinking water and Availability of Drinking Water	
		उपलब्ध/Available		अनुपलब्ध/Not available		शौचालय उपलब्ध/ Latrine available	शौचालय अनुपलब्ध/ Latrine not available
		शौचालय उपलब्ध/ Latrine available	शौचालय अनुपलब्ध/ Latrine not available	शौचालय उपलब्ध/ Latrine available	शौचालय अनुपलब्ध/ Latrine not available		
1	2	3	4	5	6	1	
संघ राज्यक्षेत्र - अण्डमान और निकोबार द्वीप समूह 35/UNION TERRITORY - ANDAMAN & NICOBAR ISLANDS 35							
सभी स्रोत/All sources							
परिवारों की कुल संख्या	34,346	29,731	3,838	179	598	Total number of households	
परिसर के अन्दर	28,801	26,421	2,136	83	161	Within premises	
परिसर के निकट	4,388	2,872	1,231	56	229	Near premises	
दूर	1,157	438	471	40	208	Away	
नल का पानी उपचारित स्रोत से/Tap water from treated source							
परिवारों की कुल संख्या	31,825	27,863	3,382	122	458	Total number of households	
परिसर के अन्दर	27,475	25,180	2,075	76	144	Within premises	
परिसर के निकट	3,708	2,430	1,057	36	185	Near premises	
दूर	642	253	250	10	129	Away	
नल का पानी अनुपचारित स्रोत से/Tap water from un-treated source							
परिवारों की कुल संख्या	1,814	1,532	227	17	38	Total number of households	
परिसर के अन्दर	1,273	1,203	58	6	6	Within premises	
परिसर के निकट	408	282	103	6	17	Near premises	
दूर	133	47	66	5	15	Away	
ढका हुआ कुआँ/Covered well							
परिवारों की कुल संख्या	65	30	13	9	13	Total number of households	
परिसर के अन्दर	12	9	2	0	1	Within premises	
परिसर के निकट	30	19	4	5	2	Near premises	
दूर	23	2	7	4	10	Away	

ज ज-11: पेय जल के स्रोत और उनकी स्थिति एवं बिजली तथा शौचालय की उपलब्धता के अनुसार वर्गीकृत परिवार
HH-11: HOUSEHOLDS CLASSIFIED BY SOURCE AND LOCATION OF DRINKING WATER AND AVAILABILITY OF ELECTRICITY AND LATRINE

पेय जल के मुख्य स्रोत और पेय जल की उपलब्धता	परिवारों की कुल संख्या/ Total number of households	बिजली/Electricity				शौचालय/Not available		शौचालय उपलब्ध/ Latrine available		मुख्य स्रोत और उपलब्धता Main source of drinking water and Availability of Drinking Water
		उपलब्ध/Available		अनुपलब्ध/Not available		शौचालय उपलब्ध/ Latrine available		शौचालय अनुपलब्ध/ Latrine not available		
		शौचालय उपलब्ध/ Latrine available	शौचालय अनुपलब्ध/ Latrine not available	शौचालय उपलब्ध/ Latrine available	शौचालय अनुपलब्ध/ Latrine not available	शौचालय उपलब्ध/ Latrine available	शौचालय अनुपलब्ध/ Latrine not available	शौचालय उपलब्ध/ Latrine available	शौचालय अनुपलब्ध/ Latrine not available	
1	2	3	4	5	6	7	8	9	10	
संघ राज्यक्षेत्र - अण्डमान और निकोबार द्वीप समूह 35/UNION TERRITORY - ANDAMAN & NICOBAR ISLANDS 35										
नगरीय/Urban										
बिना ढका कुआँ/Uncovered well										
परिवारों की कुल संख्या	300	128	94	12	66	Total number of households				
परिसर के अन्दर	28	16	1	1	10	Within premises				
परिसर के निकट	63	34	15	3	11	Near premises				
दूर	209	78	78	8	45	Away				
हैंड पम्प/Hand pump						Total number of households				
परिवारों की कुल संख्या	3	3	0	0	0	Total number of households				
परिसर के अन्दर	3	3	0	0	0	Within premises				
परिसर के निकट	0	0	0	0	0	Near premises				
दूर	0	0	0	0	0	Away				
ट्यूबवेल/बोरहोल/Tube well/Borehole						Total number of households				
परिवारों की कुल संख्या	42	19	20	0	3	Total number of households				
परिसर के अन्दर	10	10	0	0	0	Within premises				
परिसर के निकट	12	6	5	0	1	Near premises				
दूर	20	3	15	0	2	Away				
अन्य सभी/All others						Total number of households				
परिवारों की कुल संख्या	297	156	102	19	20	Total number of households				
परिसर के अन्दर	0	0	0	0	0	Within premises				
परिसर के निकट	167	101	47	6	13	Near premises				
दूर	130	55	55	13	7	Away				

सारणी के बारे में

जज-12: बैंकिंग सेवा का उपयोग कर रहे परिवारों की संख्या और ऐसे परिवारों की संख्या जिनके पास अलग-अलग विनिर्दिष्ट परिसम्पत्तियाँ हैं

प्रस्तुतीकरण का स्तर: भारत/राज्य/जिला/तहसील/नगर
2001 की जनगणना की तदनुसूची सारणी: ज-13

इस सारणी में बैंकिंग सेवा का उपयोग कर रहे तथा साथ ही विनिर्दिष्ट परिवारिक परिसम्पत्तियों के स्वामित्व वाले परिवारों की संख्या दी गई है। यदि परिवार का एक या अधिक सदस्य बैंकिंग सेवा का उपयोग कर रहे थे तो परिवार को बैंकिंग सेवा का उपयोग करने वाला माना गया। परिवारिक परिसंपत्तियां उपलब्ध हैं, केवल तभी माना जाएगा यदि वे उचित रूप से चालू हालत में हैं और इन परिसंपत्ति के स्रोत/स्वामित्व के बारे में ध्यान नहीं दिया जाना है। इस प्रकार परिसंपत्ति प्रयोगकर्ता परिवार के एक अथवा अधिक सदस्यों को कारपोरेट कार्यालय अथवा किसी अन्य कम्पनी, सरकार, इत्यादि द्वारा दी गई होगी। ऐसे मामलों में यह माना गया है कि परिसंपत्तियों की उपलब्धता पर ध्यान दिया गया है न कि उनकी संख्या पर। 2000-2010 के दशक के दौरान महत्वपूर्ण प्रौद्योगिक क्रांति के आविर्भाव से कम्प्यूटर/लैपटॉप और टेलीफोन/मोबाइल फोन की उपलब्धता के संबंध में जानकारी प्राप्त की गई है और इनके आंकड़े सारणी में प्रस्तुत किए गए हैं। सारणी के कॉलम 15 में परिवार की 4 परिसंपत्तियों को उपलब्धता संबंधी जानकारी दी गई है जिससे उनके जीवन की गुणवत्ता का पता चलता है। आंकड़े योग, ग्रामीण और नगरीय क्षेत्रों के लिए अलग-अलग दिए गए हैं।

तहसील और शहर स्तर के आंकड़े केवल इलेक्ट्रॉनिक फॉर्मेट में उपलब्ध होंगे।

About the Table

HH-12: Number of households availing banking services and number of households having each of the specified assets

Level of presentation: India/State/District/Tahsil/City
Corresponding Table of 2001 Census: H-13

This table gives number of households availing banking services and also those possessing the specified household asset(s). If one or more members of the household were availing banking facilities, the household was treated as availing the banking services. The household assets are treated as available only if they are in reasonably working order and irrespective of source/ownership of such assets. Thus, an asset might have been provided to one or more members of the user household by the corporate office or any other company, government, etc. In such cases, the asset has been considered as available with the household. Availability of each type of assets is the main consideration in this table and not their number. With the advent of significant technology revolution during the decade 2000-2010, information on the availability of Computer/Laptop and Telephone/Mobile Phone has been canvassed and data presented in the table. The information in Column 15 of the table provides the availability of 4 assets to the household indicating an assessment of its quality of life. The data are presented separately for total, rural and urban areas.

Tahsil and city level data will be available only in electronic format.

ज ज-12: बैंकिंग सेवा का उपयोग कर रहे परिवारों की संख्या और ऐसे परिवारों की संख्या जिनके पास अलग-अलग विनिर्दिष्ट परिसम्पत्तियाँ हैं
HH-12: NUMBER OF HOUSEHOLDS AVAILING BANKING SERVICES AND NUMBER OF HOUSEHOLDS HAVING EACH OF THE SPECIFIED ASSETS

योग ग्रामीण नगरीय	परिवारों की कुल संख्या/ Total number of households	बैंकिंग सेवा का उपयोग कर रहे परिवारों की कुल संख्या/ Total number of households availing banking services	परिसम्पत्तियों की उपलब्धता/Availability of assets															Total
			रेडियो/ ट्रांजिस्टर/ Radio/ Transistor	टेलिविजन/ Television	कम्प्यूटर/लैपटॉप/ Computer/Laptop	टेलीफोन/मोबाइल फोन/ Telephone/Mobile Phone		साइकिल/ Bicycle	स्कूटर/मोटर साइकिल/ मोपेड/ Scooter/ Motorcycle /Moped	कार/जीप/वैन/ Car/ Jeep/ Van	ऐसे परिवार जिनके पास टी.बी./कम्प्यूटर/लैपटॉप/ टेलीफोन/मोबाइल फोन/ स्कूटर और कार है/ Households with TV, Computer/Laptop, Telephone/mobile phone and Scooter/ Car	13	14	15	Rural	Urban		
						इंटरनेट के साथ/ With Internet	इंटरनेट के बिना/ Without Internet										केवल लैंड लाइन/ Landline only	
1	2	3	4	5	6	7	8	9	10	11	12	13	14	15				
भारत/INDIA																		
योग	24,66,92,667	14,48,14,788	4,90,16,595	11,64,93,624	77,08,521	1,56,54,325	99,19,641	13,12,02,021	1,47,59,187	11,05,67,433	5,18,62,242	1,14,73,587	1,14,10,418	4,39,50,672	Total			
ग्रामीण	16,78,26,730	9,13,69,805	2,90,57,003	5,60,05,607	11,89,627	74,53,608	52,45,232	8,04,65,674	55,02,705	7,74,87,664	2,40,73,045	37,85,355	17,62,331	3,84,11,098	Rural			
नगरीय	7,88,65,937	5,34,44,983	1,99,59,592	6,04,88,017	65,18,894	82,00,717	46,74,409	5,07,36,347	92,56,482	3,30,79,769	2,77,89,197	76,88,232	96,48,087	55,39,574	Urban			
राज्य - जम्मू एवं कश्मीर 01/STATE - JAMMU & KASHMIR 01																		
योग	20,15,088	14,10,565	9,50,425	10,28,155	57,977	1,10,383	72,820	11,94,854	1,32,533	2,08,108	2,60,306	1,50,465	76,556	3,49,136	Total			
ग्रामीण	14,97,920	9,79,933	6,60,979	5,89,969	14,918	57,485	39,494	8,44,443	52,617	1,10,175	1,17,780	54,027	13,911	3,29,898	Rural			
नगरीय	5,17,168	4,30,632	2,89,446	4,38,186	43,059	52,898	33,326	3,50,411	79,916	97,933	1,42,526	96,438	62,645	19,238	Urban			
राज्य - हिमाचल प्रदेश 02/STATE - HIMACHAL PRADESH 02																		
योग	14,76,581	13,15,900	3,78,917	10,98,553	41,193	82,145	1,09,706	9,07,586	1,97,735	1,39,577	2,29,087	1,22,529	61,108	1,30,737	Total			
ग्रामीण	13,10,538	11,67,712	3,31,405	9,58,694	23,119	58,223	1,00,662	7,98,472	1,62,242	1,21,943	1,89,151	87,309	35,866	1,25,572	Rural			
नगरीय	1,66,043	1,48,188	47,512	1,39,859	18,074	23,922	9,044	1,09,114	35,493	17,634	39,936	35,220	25,242	5,165	Urban			
राज्य - पंजाब 03/STATE - PUNJAB 03																		
योग	54,09,699	35,27,688	8,91,462	44,68,245	2,92,111	3,97,985	3,61,086	33,68,428	7,13,226	35,89,937	25,66,796	7,09,711	5,43,122	2,38,252	Total			
ग्रामीण	33,15,632	20,83,438	5,12,312	26,31,062	71,288	1,54,340	2,18,623	20,45,672	3,75,233	23,95,687	14,84,495	3,31,390	1,52,053	1,71,254	Rural			
नगरीय	20,94,067	14,44,250	3,79,150	18,37,183	2,20,823	2,43,645	1,42,463	13,22,756	3,37,993	11,94,250	10,82,301	3,78,321	3,91,069	66,998	Urban			

टिप्पणी/Note :

1. मणिपुर के सेनापति जिले के पाओमाटा, माओ माराम और पुरल उपखण्डों के आंकड़े शामिल नहीं हैं।/ 1. Excludes figures of Paomata, Mao maram and Purul sub-divisions of Senapati district of Manipur.
2. पश्चिम बंगाल के पश्चिम मेदिनीपुर जिले के 260 ग्रामों के आंकड़े शामिल नहीं हैं।/ 2. Excludes figures of 260 villages of Paschim Medinipur district of West Bengal.
3. छत्तीसगढ़ के दक्षिण बस्तर दन्तेवाड़ा जिले के 70 ग्रामों एवं बीजापुर जिले के 33 ग्रामों के आंकड़े शामिल नहीं हैं।/ 3. Excludes figures of 70 villages of Dakshin Baster Dantewada district and 33 villages of Bijapur district of Chhattisgarh.

ज ज-12: बैंकिंग सेवा का उपयोग कर रहे परिवारों की संख्या और ऐसे परिवारों की संख्या जिनके पास अलग-अलग विनिर्दिष्ट परिसम्पत्तियाँ हैं
HH-12: NUMBER OF HOUSEHOLDS AVAILING BANKING SERVICES AND NUMBER OF HOUSEHOLDS HAVING EACH OF THE SPECIFIED ASSETS

योग ग्रामीण नगरीय	परिवारों की कुल संख्या/ Total number of households	बैंकिंग सेवा का उपयोग कर रहे परिवारों की कुल संख्या/ Total number of households availing banking services	परिसम्पत्तियों की उपलब्धता/Availability of assets																				
			रेडियो/ ट्रांजिस्टर/ Radio/ Transistor	टेलिविजन/ Television	कम्प्यूटर/लैपटॉप/ Computer/Laptop	टेलीफोन/मोबाइल फोन/ Telephone/Mobile Phone	साइकिल/ Bicycle	स्कूटर/मोटर साइकिल/ मोपेड/ Scooter/ Motorcycle /Moped	कार/जीप/वैन/ Car/ Jeep/ Van	ऐसे परिवार जिनके पास टी.वी./कम्प्यूटर/लैपटॉप/ टेलीफोन/मोबाइल फोन/ स्कूटर और कार है/ Households with TV, Computer/Laptop, Telephone/mobile phone and Scooter/ Car	कोलम 4 से 13 में विनिर्दिष्ट कोई भी परिसम्पत्तियाँ नहीं हैं/ None of the assets specified in col. 4 to 13	1	2	3	4	5	6	7	8	9	10	11	12
संघ राज्यक्षेत्र - चण्डीगढ़ 04/UNION TERRITORY - CHANDIGARH 04																							
योग	2,35,061	1,88,304	65,936	1,93,932	44,283	33,830	14,027	1,48,411	47,345	1,35,055	1,09,701	60,494	67,323	5,427	Total								
ग्रामीण	6,785	4,516	1,117	4,861	241	527	125	5,558	308	4,129	2,341	519	498	194	Rural								
नगरीय	2,28,276	1,83,788	64,819	1,89,071	44,042	33,303	13,902	1,42,853	47,037	1,30,926	1,07,360	59,975	66,825	5,233	Urban								
राज्य - उत्तराखण्ड 05/STATE - UTTARAKHAND 05																							
योग	19,97,068	16,11,901	2,90,860	12,37,708	63,032	1,55,326	63,362	12,94,045	1,32,189	6,24,922	4,57,054	1,24,006	1,25,209	2,75,966	Total								
ग्रामीण	14,04,845	11,27,484	2,23,336	7,48,848	17,522	72,025	35,321	8,77,103	54,459	3,86,139	2,11,519	46,316	33,216	2,51,371	Rural								
नगरीय	5,92,223	4,84,417	67,524	4,88,860	45,510	83,301	28,041	4,16,942	77,730	2,38,783	2,45,535	77,690	91,993	24,595	Urban								
राज्य - हरियाणा 06/STATE - HARYANA 06																							
योग	47,17,954	32,14,296	8,21,525	32,03,191	2,48,076	3,74,866	2,10,845	31,57,367	3,75,149	21,12,462	15,72,760	4,95,654	4,18,399	4,41,696	Total								
ग्रामीण	29,66,053	19,55,176	4,91,261	17,62,619	35,876	1,53,092	1,01,754	20,08,287	1,26,022	12,75,687	8,28,750	1,71,247	76,945	3,53,749	Rural								
नगरीय	17,51,901	12,59,120	3,30,264	14,40,572	2,12,200	2,21,774	1,09,091	11,49,080	2,49,127	8,36,775	7,44,010	3,24,407	3,41,454	87,947	Urban								
संघ राज्यक्षेत्र - रा.रा.क्षे. दिल्ली 07/UNION TERRITORY - NCT OF DELHI 07																							
योग	33,40,538	25,95,302	11,15,077	29,39,423	5,88,951	3,83,997	1,71,323	22,79,781	5,80,671	10,22,199	12,98,383	6,92,279	7,66,847	97,368	Total								
ग्रामीण	79,115	58,179	19,419	65,651	3,515	7,085	3,374	57,727	4,728	34,983	30,444	8,562	7,025	4,172	Rural								
नगरीय	32,61,423	25,37,123	10,95,658	28,73,772	5,85,436	3,76,912	1,67,949	22,22,054	5,75,943	9,87,216	12,67,939	6,83,717	7,59,822	93,196	Urban								
राज्य - राजस्थान 08/STATE - RAJASTHAN 08																							
योग	1,25,81,303	85,57,822	20,34,880	47,27,542	2,26,501	6,43,422	3,12,904	78,61,580	7,08,230	35,98,136	30,26,614	5,86,254	4,47,438	26,61,682	Total								
ग्रामीण	94,90,363	64,73,837	13,23,758	24,25,428	38,342	3,42,103	1,72,666	58,15,530	2,98,501	22,96,297	16,38,491	2,72,824	74,792	24,27,718	Rural								
नगरीय	30,90,940	20,83,985	7,11,122	23,02,114	1,88,159	3,01,319	1,40,238	20,46,050	4,09,729	13,01,839	13,88,123	3,13,430	3,72,646	2,33,964	Urban								

ज ज-12: बैंकिंग सेवा का उपयोग कर रहे परिवारों की संख्या और ऐसे परिवारों की संख्या जिनके पास अलग-अलग विनिर्दिष्ट परिसम्पत्तियाँ हैं
HH-12: NUMBER OF HOUSEHOLDS AVAILING BANKING SERVICES AND NUMBER OF HOUSEHOLDS HAVING EACH OF THE SPECIFIED ASSETS

योग ग्रामीण नगरीय	परिवारों की कुल संख्या/ Total number of households	बैंकिंग सेवा का उपयोग कर रहे परिवारों की कुल संख्या/ Total number of households availing banking services	परिसम्पत्तियों की उपलब्धता/Availability of assets																				
			रेडियो/ ट्रांजिस्टर/ Radio/ Transistor	टेलिविजन/ Television	कम्प्यूटर/लैपटॉप/ Computer/Laptop	टेलीफोन/मोबाइल फोन/ Telephone/Mobile Phone	साइकिल/ Bicycle	स्कूटर/मोटर साइकिल/ मोपेड/ Scooter/ Motorcycle /Moped	कार/जीप/वैन/ Car/ Jeep/ Van	ऐसे परिवार जिनके पास टी.वी./कम्प्यूटर/लैपटॉप/ टेलीफोन/मोबाइल फोन/ स्कूटर और कार है/ Households with TV, Computer/Laptop, Telephone/mobile phone and Scooter/ Car	कोलम 4 से 13 में विनिर्दिष्ट कोई भी परिसम्पत्तियाँ नहीं हैं/ None of the assets specified in col. 4 to 13	1	2	3	4	5	6	7	8	9	10	11	12
राज्य - उत्तर प्रदेश 09/STATE - UTTAR PRADESH 09																							
योग	3,29,24,266	2,37,11,472	81,37,213	1,09,35,311	6,09,773	20,54,674	10,97,897	2,01,49,607	7,89,162	2,23,29,804	64,55,749	12,50,106	9,32,537	37,37,099	Total								
ग्रामीण	2,54,75,071	1,87,44,126	63,64,668	59,96,132	1,63,528	13,50,611	6,85,435	1,51,42,119	3,76,098	1,82,24,306	38,87,541	5,92,500	2,15,146	30,93,107	Rural								
नगरीय	74,49,195	49,67,346	17,72,545	49,39,179	4,46,245	7,04,063	4,12,462	50,07,488	4,13,074	41,05,498	25,68,208	6,57,606	7,17,391	6,43,992	Urban								
राज्य - बिहार 10/STATE - BIHAR 10																							
योग	1,89,40,629	84,09,554	48,84,055	27,51,541	1,65,521	11,69,044	4,25,705	97,73,448	3,11,617	92,30,677	15,34,633	3,23,190	1,80,385	48,47,727	Total								
ग्रामीण	1,69,26,958	71,53,054	43,68,137	17,27,257	88,247	9,85,155	3,46,040	84,76,033	2,28,741	82,57,099	11,14,832	2,29,511	65,861	45,30,287	Rural								
नगरीय	20,13,671	12,56,500	5,15,918	10,24,284	77,274	1,83,889	79,665	12,97,415	82,876	9,73,578	4,19,801	93,679	1,14,524	3,17,440	Urban								
राज्य - सिक्किम 11/STATE - SIKKIM 11																							
योग	1,28,131	86,457	29,444	70,100	4,284	10,550	2,249	86,696	4,546	1,135	3,630	10,599	5,021	23,312	Total								
ग्रामीण	92,370	58,696	20,775	41,492	1,083	5,098	1,206	57,659	1,718	512	2,238	4,921	1,447	21,906	Rural								
नगरीय	35,761	27,761	8,669	28,608	3,201	5,452	1,043	29,037	2,828	623	1,392	5,678	3,574	1,406	Urban								
राज्य - अरुणाचल प्रदेश 12/STATE - ARUNACHAL PRADESH 12																							
योग	2,61,614	1,38,730	57,571	1,07,624	5,128	16,119	7,592	1,04,094	14,682	50,987	36,691	20,729	9,485	80,254	Total								
ग्रामीण	1,95,723	84,434	45,444	56,775	1,637	8,878	4,487	60,209	6,105	39,354	22,140	10,361	3,076	75,553	Rural								
नगरीय	65,891	54,296	12,127	50,849	3,491	7,241	3,105	43,885	8,577	11,633	14,551	10,368	6,409	4,701	Urban								
राज्य - नागालैंड 13/STATE - NAGALAND 13																							
योग	3,99,965	1,39,523	99,930	1,51,670	6,935	28,797	5,328	1,94,245	12,653	31,453	25,274	31,132	13,272	1,29,219	Total								
ग्रामीण	2,84,911	65,749	72,724	73,503	1,918	14,035	2,774	1,08,129	5,320	20,566	14,263	14,352	3,560	1,18,327	Rural								
नगरीय	1,15,054	73,774	27,206	78,167	5,017	14,762	2,554	86,116	7,333	10,887	11,011	16,780	9,712	10,892	Urban								

ज ज-12: बैंकिंग सेवा का उपयोग कर रहे परिवारों की संख्या और ऐसे परिवारों की संख्या जिनके पास अलग-अलग विनिर्दिष्ट परिसम्पत्तियाँ हैं
HH-12: NUMBER OF HOUSEHOLDS AVAILING BANKING SERVICES AND NUMBER OF HOUSEHOLDS HAVING EACH OF THE SPECIFIED ASSETS

योग ग्रामीण नगरीय	परिवारों की कुल संख्या/ Total number of households	बैंकिंग सेवा का उपयोग कर रहे परिवारों की कुल संख्या/ Total number of households availing banking services	परिसम्पत्तियों की उपलब्धता/Availability of assets															Total
			रेडियो/ ट्रांजिस्टर/ Radio/ Transistor	टेलिविजन/ Television	कम्प्यूटर/लैपटॉप/ Computer/Laptop	टेलीफोन/मोबाइल फोन/ Telephone/Mobile Phone	साइकिल/ Bicycle	स्कूटर/मोटर साइकिल/ मोपेड/ Scooter/ Motorcycle /Moped	कार/जीप/वैन/ Car/ Jeep/ Van	ऐसे परिवार जिनके पास टी.बी./कम्प्यूटर/लैपटॉप/ टेलीफोन/मोबाइल फोन/ स्कूटर और कार है/ Households with TV, Computer/Laptop, Telephone/mobile phone and Scooter/ Car	कॉलम 4 से 13 में विनिर्दिष्ट कोई भी परिसम्पत्तियाँ नहीं हैं/ None of the assets specified in col. 4 to 13							
1	2	3	4	5	6	7	8	9	10	11	12	13	14	15	1			
राज्य - मणिपुर 14/STATE - MANIPUR 14																		
योग	5,07,152	1,50,009	2,76,109	2,40,325	10,886	34,821	15,423	2,65,308	10,974	2,26,207	1,00,452	30,423	19,524	86,981	Total			
ग्रामीण	3,35,752	78,817	1,68,008	1,23,092	3,733	18,697	8,215	1,50,189	5,851	1,36,858	43,195	12,165	5,674	76,053	Rural			
नगरीय	1,71,400	71,192	1,08,101	1,17,233	7,153	16,124	7,208	1,15,119	5,123	89,349	57,257	18,258	13,850	10,928	Urban			
राज्य - मिज़ोरम 15/STATE - MIZORAM 15																		
योग	2,21,077	1,21,285	74,113	1,21,725	5,605	28,045	3,694	1,41,254	15,808	9,425	30,575	16,072	17,044	41,927	Total			
ग्रामीण	1,04,874	37,683	29,793	36,123	452	4,513	1,451	50,776	4,512	2,952	7,543	2,607	1,329	34,378	Rural			
नगरीय	1,16,203	83,602	44,320	85,602	5,153	23,532	2,243	90,478	11,296	6,473	23,032	13,465	15,715	7,549	Urban			
राज्य - त्रिपुरा 16/STATE - TRIPURA 16																		
योग	8,42,781	6,67,765	1,07,995	3,77,988	8,612	53,344	17,491	3,60,143	27,481	3,31,560	69,463	18,443	12,784	2,34,638	Total			
ग्रामीण	6,07,779	4,75,239	80,746	2,05,683	2,489	31,989	9,979	2,14,022	9,956	2,23,872	28,451	7,839	2,528	2,09,711	Rural			
नगरीय	2,35,002	1,92,526	27,249	1,72,305	6,123	21,355	7,512	1,46,121	17,525	1,07,688	41,012	10,604	10,256	24,927	Urban			
राज्य - मेघालय 17/STATE - MEGHALAYA 17																		
योग	5,38,299	2,01,812	1,35,460	1,81,191	8,079	32,793	8,231	2,10,473	12,705	71,766	28,858	28,837	13,553	1,92,517	Total			
ग्रामीण	4,22,197	1,19,073	98,174	96,840	2,039	16,740	5,269	1,26,069	6,106	62,996	16,276	12,032	2,496	1,81,041	Rural			
नगरीय	1,16,102	82,739	37,286	84,351	6,040	16,053	2,962	84,404	6,599	8,770	12,582	16,805	11,057	11,476	Urban			
राज्य - असम 18/STATE - ASSAM 18																		
योग	63,67,295	28,07,169	14,04,752	17,51,229	1,00,173	4,93,311	1,37,261	27,66,506	1,43,790	35,04,408	6,46,410	2,39,904	1,64,319	14,99,816	Total			
ग्रामीण	53,74,553	20,60,792	11,73,055	10,78,598	36,360	3,48,381	92,810	20,78,527	75,093	30,59,894	4,07,519	1,14,360	52,784	14,07,400	Rural			
नगरीय	9,92,742	7,46,377	2,31,697	6,72,631	63,813	1,44,930	44,451	6,87,979	68,707	4,44,514	2,38,891	1,25,544	1,11,535	92,416	Urban			

ज ज-12: बैंकिंग सेवा का उपयोग कर रहे परिवारों की संख्या और ऐसे परिवारों की संख्या जिनके पास अलग-अलग विनिर्दिष्ट परिसम्पत्तियाँ हैं
HH-12: NUMBER OF HOUSEHOLDS AVAILING BANKING SERVICES AND NUMBER OF HOUSEHOLDS HAVING EACH OF THE SPECIFIED ASSETS

योग ग्रामीण नगरीय	परिवारों की कुल संख्या/ Total number of households	बैंकिंग सेवा का उपयोग कर रहे परिवारों की कुल संख्या/ Total number of households availing banking services	परिसम्पत्तियों की उपलब्धता/Availability of assets																				
			रेडियो/ ट्रांजिस्टर/ Radio/ Transistor	टेलिविजन/ Television	कम्प्यूटर/लैपटॉप/ Computer/Laptop	टेलीफोन/मोबाइल फोन/ Telephone/Mobile Phone	साइकिल/ Bicycle	स्कूटर/मोटर साइकिल/ मोपेड/ Scooter/ Motorcycle /Moped	कार/जीप/वैन/ Car/ Jeep/ Van	ऐसे परिवार जिनके पास टी.बी./कम्प्यूटर/लैपटॉप/ टेलीफोन/मोबाइल फोन/ स्कूटर और कार है/ Households with TV, Computer/Laptop, Telephone/mobile phone and Scooter/ Car	कॉलम 4 से 13 में विनिर्दिष्ट कोई भी परिसम्पत्तियाँ नहीं हैं/ None of the assets specified in col. 4 to 13	1	2	3	4	5	6	7	8	9	10	11	12
राज्य - पश्चिम बंगाल 19/STATE - WEST BENGAL 19																							
योग	2,00,67,299	97,83,629	36,79,944	70,91,740	4,43,642	12,25,115	4,54,850	86,16,602	8,07,659	1,14,75,393	17,10,291	4,48,500	4,00,966	45,71,195	Total								
ग्रामीण	1,37,17,186	54,54,861	19,20,778	27,69,727	60,425	6,46,469	1,96,165	47,23,893	2,04,576	79,79,721	7,88,019	1,70,712	58,245	39,09,474	Rural								
नगरीय	63,50,113	43,28,768	17,59,166	43,22,013	3,83,217	5,78,646	2,58,685	38,92,709	6,03,083	34,95,672	9,22,272	2,77,788	3,42,721	6,61,721	Urban								
राज्य - झारखण्ड 20/STATE - JHARKHAND 20																							
योग	61,81,607	33,34,876	10,78,620	16,57,422	91,074	3,35,347	1,22,465	27,25,805	1,20,221	36,36,649	9,92,375	1,71,952	1,76,727	12,99,294	Total								
ग्रामीण	46,85,965	22,20,904	8,12,962	6,43,886	13,989	1,80,146	62,467	17,13,558	39,556	28,48,226	4,42,950	51,760	20,982	11,55,245	Rural								
नगरीय	14,95,642	11,13,972	2,65,658	10,13,536	77,085	1,55,201	59,998	10,12,247	80,665	7,88,423	5,49,425	1,20,192	1,55,745	1,44,049	Urban								
राज्य - ओडिशा 21/STATE - ODISHA 21																							
योग	96,61,085	43,51,103	11,00,306	25,81,277	1,35,393	3,55,673	1,76,200	34,41,856	2,28,828	58,94,822	14,01,091	1,72,660	2,03,125	24,62,080	Total								
ग्रामीण	81,44,012	33,40,993	8,66,197	15,77,153	38,217	2,28,344	1,24,598	25,16,689	97,892	48,88,552	7,98,670	75,185	39,641	22,95,551	Rural								
नगरीय	15,17,073	10,10,110	2,34,109	10,04,124	97,176	1,27,329	51,602	9,25,167	1,30,936	10,06,270	6,02,421	97,475	1,63,484	1,66,529	Urban								
राज्य - छत्तीसगढ़ 22/STATE - CHHATTISGARH 22																							
योग	56,22,850	27,44,180	6,18,474	17,60,851	67,820	1,93,151	86,376	15,28,665	1,11,213	34,28,564	8,78,000	1,26,332	1,46,190	15,23,164	Total								
ग्रामीण	43,84,112	20,23,189	4,15,538	9,26,138	10,384	81,320	43,925	8,54,078	33,036	26,57,645	4,05,541	32,985	16,615	13,74,652	Rural								
नगरीय	12,38,738	7,20,991	2,02,936	8,34,713	57,436	1,11,831	42,451	6,74,587	78,177	7,70,919	4,72,459	93,347	1,29,575	1,48,512	Urban								
राज्य - मध्य प्रदेश 23/STATE - MADHYA PRADESH 23																							
योग	1,49,67,597	69,75,245	21,76,998	48,11,219	2,12,473	6,71,130	3,59,303	60,74,734	4,52,638	59,47,760	28,15,403	4,01,774	4,26,457	48,80,539	Total								
ग्रामीण	1,11,22,365	45,31,864	14,42,381	20,69,694	23,289	3,29,361	1,84,582	37,28,025	1,32,272	40,51,845	13,30,120	1,21,852	42,780	44,75,993	Rural								
नगरीय	38,45,232	24,43,381	7,34,617	27,41,525	1,89,184	3,41,769	1,74,721	23,46,709	3,20,366	18,95,915	14,85,283	2,79,922	3,83,677	4,04,546	Urban								

ज ज-12: बैंकिंग सेवा का उपयोग कर रहे परिवारों की संख्या और ऐसे परिवारों की संख्या जिनके पास अलग-अलग विनिर्दिष्ट परिसम्पत्तियाँ हैं
HH-12: NUMBER OF HOUSEHOLDS AVAILING BANKING SERVICES AND NUMBER OF HOUSEHOLDS HAVING EACH OF THE SPECIFIED ASSETS

योग ग्रामीण नगरीय	परिवारों की कुल संख्या/ Total number of households	बैंकिंग सेवा का उपयोग कर रहे परिवारों की कुल संख्या/ Total number of households availing banking services	परिसम्पत्तियों की उपलब्धता/Availability of assets																				
			रेडियो/ ट्रांजिस्टर/ Radio/ Transistor	टेलिविजन/ Television	कम्प्यूटर/लैपटॉप/ Computer/Laptop	टेलीफोन/मोबाइल फोन/ Telephone/Mobile Phone	साइकिल/ Bicycle	स्कूटर/मोटर साइकिल/ मोपेड/ Scooter/ Motorcycle /Moped	कार/जीप/वैन/ Car/ Jeep/ Van	ऐसे परिवार जिनके पास टी.बी./कम्प्यूटर/लैपटॉप/ टेलीफोन/मोबाइल फोन/ स्कूटर और कार है/ Households with TV, Computer/Laptop, Telephone/mobile phone and Scooter/ Car	कोलम 4 से 13 में विनिर्दिष्ट कोई भी परिसम्पत्तियाँ नहीं हैं/ None of the assets specified in col. 4 to 13	1	2	3	4	5	6	7	8	9	10	11	12
राज्य - गुजरात 24/STATE - GUJARAT 24																							
योग	1,21,81,718	70,49,297	23,60,781	65,50,293	3,81,622	6,95,888	4,02,969	71,36,827	8,60,003	42,41,134	41,58,404	7,43,279	7,66,063	22,81,542	Total								
ग्रामीण	67,65,403	34,69,703	8,07,030	24,61,439	35,925	1,95,118	1,62,995	35,66,313	2,46,524	19,59,208	15,58,188	1,88,106	80,423	18,66,221	Rural								
नगरीय	54,16,315	35,79,594	15,53,751	40,88,854	3,45,697	5,00,770	2,39,974	35,70,514	6,13,479	22,81,926	26,00,216	5,55,173	6,85,640	4,15,321	Urban								
संघ राज्यक्षेत्र - दमन और दीव 25/UNION TERRITORY - DAMAN & DIU 25																							
योग	60,381	39,516	12,664	36,838	1,684	3,914	2,494	45,871	3,807	18,381	18,987	3,561	3,652	4,594	Total								
ग्रामीण	12,750	8,635	2,000	8,759	196	647	598	9,290	829	4,634	5,116	698	524	1,037	Rural								
नगरीय	47,631	30,881	10,664	28,079	1,488	3,267	1,896	36,581	2,978	13,747	13,871	2,863	3,128	3,557	Urban								
संघ राज्यक्षेत्र - दादरा और नगर हवेली 26/UNION TERRITORY - DADRA & NAGAR HAVELI 26																							
योग	73,063	41,412	11,354	34,467	2,013	4,004	1,706	41,837	2,430	17,822	18,647	4,136	3,669	18,155	Total								
ग्रामीण	35,408	13,901	3,801	9,984	239	1,096	478	12,936	510	7,438	5,603	722	357	15,107	Rural								
नगरीय	37,655	27,511	7,553	24,483	1,774	2,908	1,228	28,901	1,920	10,384	13,044	3,414	3,312	3,048	Urban								
राज्य - महाराष्ट्र 27/STATE - MAHARASHTRA 27																							
योग	2,38,30,580	1,64,14,892	46,39,656	1,35,25,610	13,79,351	17,94,680	14,95,311	1,27,99,041	21,64,409	72,64,830	59,41,782	14,07,482	17,26,271	45,20,745	Total								
ग्रामीण	1,30,16,652	81,93,623	15,81,069	49,34,407	1,09,548	5,12,366	6,82,904	58,60,860	5,70,484	39,36,885	24,13,299	3,12,392	1,74,083	38,73,777	Rural								
नगरीय	1,08,13,928	82,21,269	30,58,587	85,91,203	12,69,803	12,82,314	8,12,407	69,38,181	15,93,925	33,27,945	35,28,483	10,95,090	15,52,188	6,46,968	Urban								
राज्य - आन्ध्र प्रदेश 28/STATE - ANDHRA PRADESH 28																							
योग	2,10,24,534	1,11,63,283	19,49,681	1,23,58,093	5,49,284	12,14,271	8,57,080	1,15,49,740	8,55,497	67,54,231	39,14,068	5,62,769	8,16,992	40,84,288	Total								
ग्रामीण	1,42,46,309	71,83,503	8,66,269	70,29,809	65,051	5,65,449	4,78,078	70,25,550	3,06,441	44,71,159	16,02,530	1,27,076	91,573	35,72,445	Rural								
नगरीय	67,78,225	39,79,780	10,83,412	53,28,284	4,84,233	6,48,822	3,79,002	45,24,190	5,49,056	22,83,072	23,11,538	4,35,693	7,25,419	5,11,843	Urban								

ज ज-12: बैंकिंग सेवा का उपयोग कर रहे परिवारों की संख्या और ऐसे परिवारों की संख्या जिनके पास अलग-अलग विनिर्दिष्ट परिसम्पत्तियाँ हैं
HH-12: NUMBER OF HOUSEHOLDS AVAILING BANKING SERVICES AND NUMBER OF HOUSEHOLDS HAVING EACH OF THE SPECIFIED ASSETS

योग ग्रामीण नगरीय	परिवारों की कुल संख्या/ Total number of households	बैंकिंग सेवा का उपयोग कर रहे परिवारों की कुल संख्या/ Total number of households availing banking services	परिसम्पत्तियों की उपलब्धता/Availability of assets																				
			रेडियो/ ट्रांजिस्टर/ Radio/ Transistor	टेलिविजन/ Television	कम्प्यूटर/लैपटॉप/ Computer/Laptop	टेलीफोन/मोबाइल फोन/ Telephone/Mobile Phone	साइकिल/ Bicycle	स्कूटर/मोटर साइकिल/ मोपेड/ Scooter/ Motorcycle /Moped	कार/जीप/वैन/ Car/ Jeep/ Van	ऐसे परिवार जिनके पास टी.वी./कम्प्यूटर/लैपटॉप/ टेलीफोन/मोबाइल फोन/ स्कूटर और कार है/ Households with TV, Computer/Laptop, Telephone/mobile phone and Scooter/ Car	कोलम 4 से 13 में विनिर्दिष्ट कोई भी परिसम्पत्तियाँ नहीं हैं/ None of the assets specified in col. 4 to 13	1	2	3	4	5	6	7	8	9	10	11	12
राज्य - कर्नाटक 29/STATE - KARNATAKA 29																							
योग	1,31,79,911	80,54,677	29,44,833	79,11,490	6,38,468	10,53,785	9,20,192	74,50,784	10,62,423	44,65,369	33,74,302	8,33,478	9,17,186	18,78,503	Total								
ग्रामीण	78,64,196	46,33,762	13,83,160	36,40,301	55,850	3,82,237	5,06,558	40,06,919	4,12,467	28,70,746	13,25,907	2,00,131	83,917	15,65,256	Rural								
नगरीय	53,15,715	34,20,915	15,61,673	42,71,189	5,82,618	6,71,548	4,13,634	34,43,865	6,49,956	15,94,623	20,48,395	6,33,347	8,33,269	3,13,247	Urban								
राज्य - गोवा 30/STATE - GOA 30																							
योग	3,22,813	2,80,259	1,00,507	2,61,842	41,064	59,501	39,008	1,73,533	75,139	79,512	1,83,814	79,373	71,765	14,921	Total								
ग्रामीण	1,24,674	1,05,792	30,420	93,015	8,861	21,405	16,559	63,553	24,990	28,407	64,591	22,350	18,809	9,302	Rural								
नगरीय	1,98,139	1,74,467	70,087	1,68,827	32,203	38,096	22,449	1,09,980	50,149	51,105	1,19,223	57,023	52,956	5,619	Urban								
संघ राज्यक्षेत्र - लक्षद्वीप 31/UNION TERRITORY - LAKSHADWEEP 31																							
योग	10,703	9,127	2,165	6,855	327	1,174	870	4,977	4,176	9,027	4,109	245	842	202	Total								
ग्रामीण	2,523	2,186	411	1,362	30	161	173	1,396	782	1,952	731	54	86	79	Rural								
नगरीय	8,180	6,941	1,754	5,493	297	1,013	697	3,581	3,394	7,075	3,378	191	756	123	Urban								
राज्य - केरल 32/STATE - KERALA 32																							
योग	77,16,370	57,28,876	22,88,127	59,29,498	4,83,609	7,31,035	8,93,306	36,08,956	24,17,232	15,77,993	18,57,699	7,88,957	6,65,427	3,72,635	Total								
ग्रामीण	40,95,674	30,24,934	11,12,225	29,51,671	1,61,279	3,16,054	4,79,135	18,90,947	12,35,127	6,52,174	8,05,926	3,29,023	2,21,838	2,50,658	Rural								
नगरीय	36,20,696	27,03,942	11,75,902	29,77,827	3,22,330	4,14,981	4,14,171	17,18,009	11,82,105	9,25,819	10,51,773	4,59,934	4,43,589	1,21,977	Urban								
राज्य - तमिल नाडु 33/STATE - TAMIL NADU 33																							
योग	1,84,93,003	97,12,804	41,92,387	1,60,80,190	7,72,257	11,84,373	10,52,287	1,14,82,800	13,15,734	83,65,803	59,77,406	7,94,957	11,74,257	9,38,947	Total								
ग्रामीण	95,63,899	43,22,082	17,90,749	81,59,955	98,006	3,58,383	4,70,756	54,77,155	3,93,678	44,11,137	24,35,181	1,74,695	1,60,120	6,18,628	Rural								
नगरीय	89,29,104	53,90,722	24,01,638	79,20,235	6,74,251	8,25,990	5,81,531	60,05,645	9,22,056	39,54,666	35,42,225	6,20,262	10,14,137	3,20,319	Urban								

ज ज-12: बैंकिंग सेवा का उपयोग कर रहे परिवारों की संख्या और ऐसे परिवारों की संख्या जिनके पास अलग-अलग विनिर्दिष्ट परिसम्पत्तियाँ हैं
HH-12: NUMBER OF HOUSEHOLDS AVAILING BANKING SERVICES AND NUMBER OF HOUSEHOLDS HAVING EACH OF THE SPECIFIED ASSETS

योग ग्रामीण नगरीय	परिवारों की कुल संख्या/ Total number of households	बैंकिंग सेवा का उपयोग कर रहे परिवारों की कुल संख्या/ Total number of households availing banking services	परिसम्पत्तियों की उपलब्धता/Availability of assets															Total									
			रेडियो/ ट्रांजिस्टर/ Radio/ Transistor	टेलिविजन/ Television	कम्प्यूटर/लैपटॉप/ Computer/Laptop	टेलीफोन/मोबाइल फोन/ Telephone/Mobile Phone	साइकिल/ Bicycle	स्कूटर/मोटर साइकिल/ Moped	कार/जीप/वैन/ Car/ Jeep/ Van	ऐसे परिवार जिनके पास टी.वी./कम्प्यूटर/लैपटॉप/ टेलीफोन/मोबाइल फोन/ स्कूटर और कार हैं/ Households with TV, Computer/Laptop, Telephone/mobile phone and Scooter/ Car	कोलम 4 से 13 में विनिर्दिष्ट कोई भी परिसम्पत्तियाँ नहीं हैं/ None of the assets specified in col. 4 to 13	1	2	3	4	5	6		7	8	9	10	11	12	13	14	15
			इंटरनेट के साथ/ With Internet	इंटरनेट के बिना/ Without Internet	केवल लैंड लाइन/ Landline only	केवल लैंड लाइन/ Landline only	केवल मोबाइल/ Mobile only	दोनों/ Both	1	2	3	4	5	6	7	8	9		10	11	12	13	14	15			
			संघ राज्यक्षेत्र - पुदुच्चेरी 34/UNION TERRITORY - PUDUCHERRY 34																								
योग	3,01,276	1,92,695	79,970	2,46,521	18,086	22,872	15,439	1,88,881	39,309	1,55,259	1,40,352	16,879	31,804	18,536	Total												
ग्रामीण	95,133	58,803	21,621	71,341	1,207	4,044	3,679	58,597	5,548	49,939	32,850	2,387	2,799	9,184	Rural												
नगरीय	2,06,143	1,33,892	58,349	1,75,180	16,879	18,828	11,760	1,30,284	33,761	1,05,320	1,07,502	14,492	29,005	9,352	Urban												
			संघ राज्यक्षेत्र - अण्डमान एवं निकोबार द्वीपसमूह 35/UNION TERRITORY - ANDAMAN & NICOBAR ISLANDS 35																								
योग	93,376	83,363	24,404	63,965	3,234	4,960	2,841	67,286	7,973	17,066	23,076	6,426	5,099	7,578	Total												
ग्रामीण	59,030	53,132	15,281	34,339	824	2,031	1,897	39,391	4,403	14,547	10,854	2,385	1,332	6,798	Rural												
नगरीय	34,346	30,231	9,123	29,626	2,410	2,929	944	27,895	3,570	2,519	12,222	4,041	3,767	780	Urban												

अनुलग्नक

मकानसूचीकरण एवं मकानों की गणना 2011 के लिए
सारणीकरण योजना के लिए गठित समिति

श्री दीपक रस्तोगी, उप महानिदेशक, भारत के महारजिस्ट्रार का कार्यालय	अध्यक्ष
श्री के.एस. नटराजन, 2011 जनगणना के लिए गठित तकनीकी सलाहकार समिति के सदस्य	सदस्य
श्री एन. रामा राव, 2011 जनगणना के लिए गठित तकनीकी सलाहकार समिति के सदस्य	सदस्य
प्रोफेसर पी.एम. कुलकर्णी, 2011 जनगणना के लिए गठित तकनीकी सलाहकार समिति के सदस्य	सदस्य
श्री पी.के. बनर्जी, उप महारजिस्ट्रार	सदस्य
श्री ए.के. सिंह, संयुक्त निदेशक	सदस्य
श्री ए.के. सामल, संयुक्त निदेशक	सदस्य
श्री ए.के. श्रीवास्तव, संयुक्त निदेशक (ई.डी.पी.)	सदस्य
डॉ डी. रॉय चौधरी, उप महारजिस्ट्रार (सी. एंड टी.)	समन्वयक

2001 की तुलना में 2011 की मकानसूचीकरण और मकानों की गणना अनुसूची में संशोधन

2001	2011	अभ्युक्ति
दीवार में प्रयुक्त प्रमुख सामग्री	दीवार में प्रयुक्त प्रमुख सामग्री	कोई परिवर्तन नहीं
पत्थर	पत्थर (मसाला/गारे के साथ नहीं)	दीवार की सामग्री की गुणवत्ता के बेहतर मूल्यांकन के लिए 'गारे से चिने पत्थर' और 'बिना गारे से चिने गए पत्थर' के बीच अन्तर किया गया है
	पत्थर (मसाला/गारे के साथ)	
छत में प्रयुक्त प्रमुख सामग्री	छत में प्रयुक्त प्रमुख सामग्री	कोई परिवर्तन नहीं
टाइलें	हाथ से बनी टाइलें मशीन से बनी टाइलें	छत की सामग्री की गुणवत्ता के बेहतर मूल्यांकन के लिए मशीन से बनी टाइलों और हाथ से बनी टाइलों के बीच अन्तर करके छत में प्रयुक्त सामग्री के लिए कोडों में संशोधन किया गया है।
ईंट	पक्की ईंट	
इस परिवार के पास रहने के लिए उपलब्ध कमरों की संख्या	इस परिवार के पास रहने के लिए उपलब्ध कमरों की संख्या अलग से	बेहतर स्पष्टता लाने के लिए शीर्षक में संशोधन किया गया है
पेय जल का स्रोत	पेय जल का मुख्य स्रोत	बेहतर स्पष्टता लाने के लिए शीर्षक में संशोधन किया गया है
नल	उपचारित स्रोत से नल से प्राप्त जल अनुपचारित स्रोत से नल से प्राप्त जल	पेय जल के मुख्य स्रोत की गुणवत्ता के बेहतर मूल्यांकन के लिए अनुपचारित स्रोत से नल से प्राप्त जल और उपचारित स्रोत से नल से प्राप्त जल के बीच अन्तर करके नल से प्राप्त जल के लिए कोडों में संशोधन किया गया है
कुआं	ढका हुआ कुआं बिना ढका हुआ कुआं	पेय जल के मुख्य स्रोत की गुणवत्ता के बेहतर मूल्यांकन के लिए ढके हुए कुएं और बिना ढके कुएं में अन्तर करके कुएं के जल के लिए कोडों में संशोधन किया गया है
ट्यूबवैल	ट्यूबवैल/बोरहोल	अधिक स्पष्टता
कोई अन्य	अन्य स्रोत	अधिक स्पष्टता
पेय जल का स्रोत	पेय जल स्रोत की उपलब्धता	उपलब्धता पर जोर डाला गया है
प्रकाश का स्रोत	प्रकाश का मुख्य स्रोत	'मुख्य' शब्द जोड़ा गया है
मकान के भीतर शौचालय	परिसर के भीतर शौचालय	मकान के स्थान पर परिसर को शामिल करते हुए शीर्षक बढ़ाया गया है
कोई शौचालय नहीं सर्विस शौचालय गड्ढा शौचालय वाटरक्लोजेट	फलश/पोरफलश शौचालय जिससे जुड़ी है : • पाइपड सीवर प्रणाली • सेप्टिक टैंक • अन्य प्रणाली	जनगणना 2001 में 'मकान के भीतर' शौचालय की उपलब्धता पर जानकारी मांगी गई थी जनगणना 2011 में इसे 'परिसर के भीतर' उपलब्धता के अनुसार संशोधित किया गया है। अन्य प्रकार के शौचालय को भी शामिल करने के प्रयास किए गए हैं। इन श्रेणियों को डब्ल्यू.एच.ओ./यूनिसेफ की श्रेणियों को ध्यान में रखते हुए शामिल किया गया है।
	गड्ढा शौचालय : • स्लैब/वायु संचालित परिष्कृत गड्ढा सहित • स्लैब रहित/खुला गड्ढा	
	मल-मूत्र को खुली नाली में बहाया जाता है	
	सर्विस शौचालय : • मल-मूत्र व्यक्ति द्वारा हटाया जाता है • मल-मूत्र हटाने के लिए जानवरों का उपयोग	

	परिसर के भीतर शौचालय नहीं : <ul style="list-style-type: none"> सार्वजनिक शौचालय खुले में 	
मकान के भीतर स्नान गृह	परिसर के भीतर उपलब्ध स्नान गृह की सुविधा	यह जानते हुए कि मकान के भीतर स्नान गृह मुख्यतः नगरीय क्षेत्रों में होता है; शीर्षक में परिसर के भीतर स्नान गृह सुविधा के रूप में परिवर्तन किया गया है। इसके अलावा, इस श्रेणी का 'बिना छत का अहाता' को शामिल करके विस्तार किया गया है।
हाँ-1/नहीं-2	हाँ <ul style="list-style-type: none"> स्नान गृह बिना छत का अहाता नहीं	
मकान के भीतर रसोईघर	रसोई घर की उपलब्धता	
हाँ/नहीं/खुले में खाना पकाते/खाना नहीं पकाते	घर के भीतर खाना पकाते हैं : <ul style="list-style-type: none"> रसोई घर है रसोई घर नहीं है 	
	घर के बाहर खाना पकाते हैं : <ul style="list-style-type: none"> रसोई घर है रसोई घर नहीं है 	
	खाना नहीं पकाते	
खाना पकाने के लिए प्रयुक्त ईंधन		
एल.पी.जी.	एल.पी.जी./पी.एन.जी.	
परिवार द्वारा धारित परिसम्पत्तियां		
टेलीफोन	टेलीफोन/मोबाइल फोन	टेलीफोन से सम्बन्धित प्रश्न के क्षेत्र का विस्तार किया गया है ताकि मोबाइल फोन से सम्बन्धित जानकारी अलग से प्राप्त की जा सके मोबाइल फोन कवरेज के तीव्र विस्तार के कारण परम्परागत लैंडलाइन टेलीफोन का आकर्षण कम हो गया है। वर्तमान प्रश्न से इस पहलू पर प्रचूर मात्रा में आँकड़े प्राप्त होंगे।
हाँ-1/नहीं-2	हाँ <ul style="list-style-type: none"> केवल लैंडलाइन केवल मोबाइल दोनों नहीं	
	कम्प्यूटर/लैपटाप हाँ <ul style="list-style-type: none"> इंटरनेट सहित इंटरनेट रहित नहीं	कम्प्यूटर : यह एक नया प्रश्न है। देश में कम्प्यूटर और इंटरनेट के प्रसार की अभी कल्पना ही की जा सकती है क्योंकि इस सम्बन्ध में आँकड़ों के प्रामाणित स्रोत नहीं हैं। जनगणना 2011 इस पर प्रचूर आँकड़े प्रस्तुत करेगी जो नीति बनाने के लिए महत्वपूर्ण इनपुट होगा।

छत्तीसगढ़ के गांवों की सूची जहां मकानसूचीकरण एवं मकानों की गणना का कार्य नहीं हो पाया : 2011

क्रम संख्या	जिला/तहसील/गांव का नाम	क्रम संख्या	जिला/तहसील/गांव का नाम	क्रम संख्या	जिला/तहसील/गांव का नाम
1	2	1	2	1	2
	दक्षिण बस्तर दंतेवाड़ा कोन्टा	36	बड़ेगानगुलावा		बिजापुर
01	गोंदपल्ली (मंडी मरका)	37	मोरपल्ली		उसूल
02	मण्डीमरका	38	पेदाबोड़केल	71	दारेली
03	तिम्मापुरम	39	चिन्नाबोड़केल		बिजापुर
04	कुन्देड़	40	जब्बागट्टा	72	मोसला
05	तोलेवर्ती	41	ताड़मेटला	73	चोखनपाल
06	उरसांगल	42	पेण्टापाड़	74	गुण्डापुर
07	भीमापुरम उर्फ मिसीगुड़ा	43	पामलूर	75	कमकानार
08	कोण्डासांवली	44	एण्टापाड़	76	पुसनार
09	पारलागट्टा	45	बड़ेकेड़वाल	77	छोटे हिरोली
10	पारोकाण्डासांवली	46	छोटेकेड़वाल	78	हिरोली
11	बड़े हिरमा	47	भट्टपाड़	79	मेटापाल
12	पोरो ककाड़ी	48	सिंगनमड़गू	80	कावड़गांव
13	दुरमा	49	एलमागुण्डा	81	डूमीरपालनार
14	तारलागुड़ा	50	शालातोंग	82	पेदाकोरमा
15	विक्रमपल्ली	51	दुब्बामरका	83	बोडलापुसनार
16	बैनपल्ली	52	साकलेर	84	इसुलनार (कोटरा)
17	कोड़मेर	53	टोण्डमरका	85	मनकेली
18	कन्हईगड़ा	54	गट्टापाड़	86	कोरचोली
19	जगरगुण्डा	55	इटमपाड़	87	इड़नार
20	पेण्टा चिमली	56	बुर्कलंका	88	मुनगा
21	जोनागुड़ा	57	गच्चनपल्ली	89	सावनार
22	टेकलगुड़ियम	58	मैलासूर	90	बुरजी
23	पूर्वती	59	बोदराजपदर	91	कुरुष
24	तुमालपाड़	60	दन्तेशपुरम	92	मल्लूर
25	सुरपनगुड़ा	61	इतराजपाड़	93	एड़समेटा
26	एलमपल्ली उर्फ बेड़मा	62	कन्हईगुड़ा	94	मिरगान घोटुल
27	चिमलीलावा	63	डब्बाकोण्टा	95	पीड़िया
28	बंजेपल्ली	64	पिडमेल	96	तोड़का
29	नागाराम	65	कोलाईगुड़ा	97	नेण्डा
30	कोत्तापल्ली	66	बटेर (बेलपोच्चा)	98	अण्डरी
31	तिम्मापेण्टा	67	गोमपाड़	99	तामोड़ी
32	गट्टापाल	68	नुलकातोंग	100	गमपुर
33	केरलापेन्दा	69	चिन्तागुफा	101	कुएम
34	तोकनपल्ली	70	मुकुड़तोंग	102	डोडीतुमनार
35	छोटेगानगुलावा				भैरमगढ़
				103	बड़ेतुंगाली

पश्चिम बंगाल के एल.डब्ल्यू.ई. प्रभावित क्षेत्र जहां मकानसूचीकरण एवं मकानों की गणना का कार्य जनगणना-2011 में पूर्ण नहीं हो सका

क्रम सं.	जिला/तहसील/गांव का नाम
1	2
	पश्चिम मेदिनीपुर
	बिनपुर-II
01	आदरगेरिया
02	फूलगेरिया
03	बुरिझोर
04	चिराकुटी
05	चिरुगोरा
06	जामडहरी
07	नताचुआ
08	बोड़ाडिहि
09	जानतलबेरिया
10	खमार
11	दैशी
12	धरमपुर
13	श्यामपुर
14	धाबनी
15	माधवपुर
16	भूलागरा
17	भालुक खुलिया
18	चियानबेरा
19	झेटियारा
20	पलासबनी
21	सालपत्र
22	केन्दबनी
23	कांको
24	बांकरासोल
25	बांझीकेन्द
26	पाथरा
27	भाडोरा
28	बोरारगंज
29	बेनियाडिहि
30	बीरगेरिया
31	मेदनी
32	खोरिकाबाद
33	राजपारा
34	सालगेरिया
35	कलाबेरिया
36	काटाझुरी
37	पाथरचकरी
38	बांधगोरा
	बिनपुर-I
39	भालुकखुलिया

क्रम सं.	जिला/तहसील/गांव का नाम
1	2
40	खानामुरा
41	देराहरी
42	छोटा धादका
43	भालुका
44	रानारानी
45	अमैनगर
46	कंसीना
47	कुसुमटिकरी
48	महला गुरी
49	दाहपल
50	बसन्तपुर
51	सातबिल्ली
52	मेतियाल
53	बन्दरबनी
54	केउनदंगरी
55	शालपत्र
56	फूलबेरिया
57	बरनाला
58	रघुनाथपुर
59	बगवासा
60	मानपुर
61	भांजाडिही
62	सिन्हापुर
63	धाबनी
64	छोटाजीवनपुर
65	अमलाबनी
66	बाघुआसोल
67	डीहबंकटी
68	पलासबनी
69	बाराटिलाबनी
70	तितयाली
71	बलरामपुर
72	चोटाटिलाबनी
73	झाटबनी
74	छेराबनी
75	तेंतुलडांगा
76	जमबैद
77	नरचा
78	बारा पिरा
79	छोटा पिरा
80	बरागदा
81	जंगलखास

क्रम सं.	जिला/तहसील/गांव का नाम
1	2
82	महुलबनी
83	नापितपारा
84	छोटाबादगरिया
85	मोहनपुर
86	छोटापलिया
87	खोयरासोली
88	खोशा
89	बराजमदा
90	लदना
91	मुराबनी
92	रामनगर
93	आसनबनी
94	झटबियानी
95	सालपत्र
96	छोटाश्यामनगर
97	लालगढ़
98	सखीसोल
99	सौदा
100	चमत्यारा
101	दैन मरी
102	बामलडाहा
103	डिंगला
104	बहरा बनी
105	दोमुहानी
106	सालबनी
107	कदमडिहा
108	भौदी
109	कृष्णानगर
110	राधानगर
111	माहुलबनी
112	बानीसोल
113	धेंगबहारा
114	हदहदी
115	कयोदि
116	मंगलापुर
117	भोलागरा
118	बाग्घरा
119	बमन काटा
120	कोदो डांगा
121	कामारबन्दी
122	अजना सुली
123	बंधगोरा
124	मध्यमकुमारी
125	काकराडरा
126	बीरडांगा
127	हरीना

क्रम सं.	जिला/तहसील/गांव का नाम
1	2
128	धरम्मापुर
129	झटियारा
130	जिराकुली
131	ललितापाल
132	गोपालपुर
133	सिमलाडांगा
134	निशचिन्तपुर
135	उत्तर गहामी
136	बामनडिहा
137	छोटा पलासी
138	जसपुर
139	कमार बन्दी
140	जगन्नाथपुर
141	मुरार
142	पिन्द्रकाली
143	जयनगर
	सालबनी
144	खरखरीसोल
145	नदारिया
146	अभया
147	मेमुल
148	मधुपुर
149	जमीरगोट
150	बीरघासा
151	महिस डोबा
152	चंपा सोल
153	चाचगरी
154	अमलाबाटी
155	धदकीडांगा
156	गर्रा
157	धाचटी
158	कलैमुरी
159	बीरभानपुर
160	बंडी
161	अंधारमरा
162	तिलाघागरी
163	पाताझरिया
164	बाबुईडांगा
165	खायेरडांगा
166	भीमपुर
167	नेरे
168	बालीबंध
169	मशीना
170	पाथरनाला
171	ढेंगबहारा
172	खरका सोली

क्रम सं.	जिला/तहसील/गांव का नाम
1	2
173	जामगेरिया
174	पुखारिया सोल
175	निमतला
176	पिराकुली
177	कुलडिहा
178	धानघरी
179	सिरसी
180	केमा
181	गरानाता
182	रंगमटिया
183	भंगाडलिया
184	पाथरपारा
185	लक्षमणपुर
186	सखी सोल
187	पाथर नाला
188	रामेश्वरपुर
189	मथुरापुर
190	हातिलोट
191	खंडारानी
192	कुमिरकाटा
193	कान्यबाली
194	जामबनी
195	गंगादासपुर
196	गर्रा
197	कदमा सोल
198	हातिमारा
199	आमजोर
200	बेलिया सोल
201	शीतलपुर
202	सालबनी
203	धर्मपुर
204	भवानीपुर
205	मुरारी
206	आबरा डिहि
207	कांक सोल
208	बहारबनी
209	दामाकाटा
210	लाधापारा
211	बुरिपाला
212	मोहनपुर
213	बरसा डिहि
214	भीम सोल
215	मजुरकाटा
216	श्रीकृष्णपुर
217	पथरी

क्रम सं.	जिला/तहसील/गांव का नाम
1	2
218	शंकरबंध
219	लालीर डिहि
220	रायसिंहेर बागिचा
221	मोरलु
222	सतपती
223	रघुनाथचक
224	धानसोल
225	दक्षिणसोल
226	भंगाबंध
227	नुतनडिहि
228	नानासोल
229	कदमडिहा
230	भुता सोल
231	टिलबनी
232	पायरा चाली
233	छोटा कलसीभांगा
234	बड़ा कलसीभांगा
235	पारुरायमा
236	पुखुरिया सोल
237	सापकाटा
238	गोलकचक
239	मेतियाल
240	भुरकुण्डीसोल
241	धाप्रा
242	दाहा
243	गरमाल
244	कारामारसोल उर्फ कालिबासा
245	पेचापारा
246	मुगरडिहि
247	खासजंगल
248	खीरसुली
249	खरिकासुली
250	गदामौल
251	साओर
252	चिंगरीसोल
253	भाटमोर
254	परसिया
255	बेटकुन्दरी
	झारग्राम
256	श्यामसुन्दरपुर
	जामबनी
257	बलिया गुरी
258	चास्रार
259	सालबनी
260	बाली बंद

जनगणना, 2011 आयोजित करने से संबंधित तकनीकी मामलों के संबंध में तकनीकी
सलाहकार समिति का गठन

1	भारत के महारजिस्ट्रार एवं जनगणना आयुक्त	अध्यक्ष
2	श्री ए.आर. नन्दा, भारत के पूर्व महारजिस्ट्रार एवं जनगणना आयुक्त	सदस्य
3	श्री जे.के. बांठिया, भारत के पूर्व महारजिस्ट्रार एवं जनगणना आयुक्त	सदस्य
4	महानिदेशक, केन्द्रीय सांख्यिकी कार्यालय, सांख्यिकी और कार्यक्रम कार्यान्वयन मंत्रालय, नई दिल्ली	सदस्य
5	महानिदेशक और मुख्य कार्यपालक अधिकारी, राष्ट्रीय प्रतिदर्श सर्वेक्षण कार्यालय, सांख्यिकी और कार्यक्रम कार्यान्वयन मंत्रालय, नई दिल्ली	सदस्य
6	महानिदेशक, राष्ट्रीय सूचना विज्ञान केन्द्र, नई दिल्ली	सदस्य
7	श्री एस.के. सिन्हा, पूर्व महानिदेशक एवं मुख्य कार्यपालक अधिकारी, राष्ट्रीय प्रतिदर्श सर्वेक्षण संगठन, नई दिल्ली	सदस्य
8	सलाहकार, परिप्रेक्ष्य आयोजना प्रभाग, योजना आयोग, नई दिल्ली	सदस्य
9	प्रो. के. श्रीनिवासन, प्रतिष्ठित प्रोफेसर, जनसंख्या विज्ञान अन्तर्राष्ट्रीय संस्थान, मुंबई	सदस्य
10	प्रो. एम.के. प्रेमी, पूर्व प्रोफेसर, जवाहर लाल नेहरू विश्वविद्यालय, नई दिल्ली	सदस्य
11	प्रो. पी.एम. कुलकर्णी, प्रोफेसर, जवाहर लाल नेहरू विश्वविद्यालय, नई दिल्ली	सदस्य
12	प्रो. एफ.राम, निदेशक, अन्तर्राष्ट्रीय जनसंख्या विज्ञान संस्थान, मुंबई	सदस्य
13	प्रो. लीला विसारिया, गुजरात विकास अनुसंधान संस्थान, अहमदाबाद	सदस्य
14	प्रो. सुधा देशपाण्डे, बम्बई विश्वविद्यालय, मुंबई	सदस्य
15	प्रो. एस.सी. गुलाटी, जनसंख्या अनुसंधान केन्द्र, आर्थिक विकास संस्थान, दिल्ली	सदस्य
16	प्रो. एस. इरुदया राजन, विकास अध्ययन केन्द्र, तिरुवनंतपुरम	सदस्य
17	भारतीय सामाजिक विज्ञान परिषद के प्रतिनिधि (आई.सी.एस.एस.आर) जेएनयू, संस्थानगत क्षेत्र, अरुणा आसफ अली मार्ग, नई दिल्ली	सदस्य
18	श्री के.एस. नटराजन, पूर्व उप महारजिस्ट्रार (जन अध्ययन), चैन्नई	सदस्य
19	श्री के. नारायण उन्नी, उप महानिदेशक, डी.पी.प्रभाग, राष्ट्रीय प्रतिदर्श सर्वेक्षण संगठन, अहमदाबाद	सदस्य
20	श्री एस.पी. शर्मा, पूर्व उप महारजिस्ट्रार (सी. एंड टी.) नई दिल्ली	सदस्य
21	श्री आर.सी. सेठी, अपर महारजिस्ट्रार, नई दिल्ली	सदस्य
22	श्री डी.के. सीकरी, भारत के पूर्व महारजिस्ट्रार एवं जनगणना आयुक्त, नई दिल्ली	विशेष आमंत्रित
23	श्री आर.जी. मित्रा, पूर्व उप महारजिस्ट्रार (जनगणना और सारणीयन), नई दिल्ली	विशेष आमंत्रित
24	श्री एन.रामा राव, पूर्व उप महारजिस्ट्रार (जनगणना और सारणीयन), नई दिल्ली	विशेष आमंत्रित
25	श्री जावेद आबिदी, मानद निदेशक, राष्ट्रीय विकलांग व्यक्तियों का रोजगार प्रोत्साहन केन्द्र, नई दिल्ली	विशेष आमंत्रित
26	डॉ. डी. रॉय चौधरी, उप महारजिस्ट्रार (जनगणना और सारणीयन), नई दिल्ली	संयोजक

भारत की जनगणना 2011 परिवार अनुसूची

भारत के परिवार
गणना

बारां जिला एवं अक्षांश
कोड अर्थात् क्षेत्र का प्रमाण करें

0 1 2 3 4 5 6 7 8 9 **SIDE-B**

0.15 0.16 0.17 0.18 0.19 0.20 0.21 0.22 0.23 0.24 0.25 0.26 0.27 0.28 0.29

क्रम संख्या	व्यक्ति का नाम	0.15 वर्ष की आयु या उससे कम आयु के व्यक्ति का नाम	0.16 आयु वर्ग का स्वरूप	0.17 परिवारिक उद्योग कर्म अथवा अन्य कर्म के लिए भरे	0.18 कर्मियों एवं गैर-कर्मियों की विशेषताएं	0.19 कर्मों का वर्ग	0.20 आर्थिक कार्य का स्वरूप	0.21 अथवा अन्य कर्म के लिए भरे	0.22 अन्य कर्म के लिए भरे	0.23 उद्योग, व्यापार अथवा सेवा का स्वरूप	0.24 पेशे संबंधित कर्म के लिए भरे	0.25 स्वतंत्रता विद्यमान	0.26 स्वतंत्रता विद्यमान	0.27 स्वतंत्रता विद्यमान	0.28 स्वतंत्रता विद्यमान	0.29 स्वतंत्रता विद्यमान

0.15 कर्मियों एवं गैर-कर्मियों

गैर-कर्मियों का नाम

0.16 आयु वर्ग का स्वरूप

0.17 परिवारिक उद्योग कर्म अथवा अन्य कर्म के लिए भरे

0.18 कर्मियों एवं गैर-कर्मियों की विशेषताएं

0.19 कर्मों का वर्ग

0.20 आर्थिक कार्य का स्वरूप

0.21 अथवा अन्य कर्म के लिए भरे

0.22 अन्य कर्म के लिए भरे

0.23 उद्योग, व्यापार अथवा सेवा का स्वरूप

0.24 पेशे संबंधित कर्म के लिए भरे

0.25 स्वतंत्रता विद्यमान

0.26 स्वतंत्रता विद्यमान

0.27 स्वतंत्रता विद्यमान

0.28 स्वतंत्रता विद्यमान

0.29 स्वतंत्रता विद्यमान



भारत का राजपत्र The Gazette of India

असाधारण

EXTRAORDINARY

भाग II—खण्ड 3—उप-खण्ड (ii)

PART II—Section 3—Sub-section (ii)

प्राधिकार से प्रकाशित

PUBLISHED BY AUTHORITY

सं. 435]

नई दिल्ली, मंगलवार, मार्च 2, 2010/फाल्गुन 11, 1931

No. 435]

NEW DELHI, TUESDAY, MARCH 2, 2010/PHALGUNA 11, 1931

गृह मंत्रालय

(भारत के महारजिस्ट्रार का कार्यालय)

अधिसूचना

नई दिल्ली, 25-फरवरी, 2010

का.आ. 517(अ).—जनगणना नियमावली, 1990 के नियम 6क के साथ पठित जनगणना अधिनियम, 1948 (1948 का 37) की धारा 3 एवं धारा 17क के द्वारा प्रदत्त शक्तियों का प्रयोग करते हुए, केन्द्र सरकार एतद्वारा घोषणा करती है कि भारत की जनगणना 2011 से संबंधित मकानसूचीकरण का कार्य 1 अप्रैल, 2010 से 30 सितम्बर, 2010 तक विभिन्न राज्यों तथा संघ राज्यक्षेत्रों में किया जाएगा।

[फा. सं. 9/7/2009-सीडी (सेन)]

च. चन्द्रमौलि, भारत के महारजिस्ट्रार
एवं जनगणना आयुक्त

MINISTRY OF HOME AFFAIRS

(OFFICE OF THE REGISTRAR GENERAL, INDIA)

NOTIFICATION

New Delhi, the 25th February, 2010

S.O. 517(E).—In exercise of the powers conferred by Section 3 and Section 17A of the Census Act, 1948 (37 of 1948) read with rule 6A of the Census Rules, 1990, the Central Government hereby declares that the Houselisting Operations of Census of India 2011 shall take place from 1st April, 2010 to 30th September, 2010 in different States and Union Territories.

[F. No. 9/7/2009-CD (CEN)]

C. CHANDRAMOULI, Registrar General
and Census Commissioner, India

826 GI/2010

अधिसूचना

नई दिल्ली, 25 फरवरी, 2010

का.आ. 518(अ).—जनगणना अधिनियम, 1948 (1948 का 37) की धारा 8 की उप-धारा (1) के द्वारा प्रदत्त शक्तियों का प्रयोग करते हुए, केन्द्र सरकार एतद्वारा अनुदेश देती है कि सभी जनगणना अधिकारी उनकी नियुक्ति से संबंधित स्थानीय क्षेत्रों की सीमाओं के भीतर भारत की जनगणना 2011 के संबंध में मकानसूचीकरण तथा मकानों की गणना अनुसूचियों के माध्यम से जानकारी एकत्र करने के लिए नीचे उल्लिखित मदों के संबंध में सभी व्यक्तियों से इस प्रकार के प्रश्न पूछें, अर्थात् :—

1. भवन नम्बर (नगर अथवा स्थानीय प्राधिकरण अथवा जनगणना नम्बर)
2. जनगणना मकान नम्बर
3. जनगणना मकान के फर्श, दीवार तथा छत में प्रयुक्त प्रमुख सामग्री
4. जनगणना मकान के उपयोग का पता लगाएँ
5. जनगणना मकान की हालत
6. परिवार क्रमांक
7. इस परिवार में सामान्यतः रहने वाले व्यक्तियों की कुल संख्या :
(i) व्यक्ति
(ii) पुरुष
(iii) स्त्री
8. परिवार के मुखिया का नाम
9. लिंग
10. यदि अनुसूचित जाति/अनुसूचित जनजाति/अन्य से संबंधित हों
11. इस मकान के स्वामित्व की स्थिति

(1)

- | | |
|---|--|
| <p>12. इस परिवार के पास रहने के लिए उपलब्ध कमरों की संख्या</p> <p>13. परिवार में रहने वाले विवाहित दम्पतियों की संख्या</p> <p>14. पेयजल का मुख्य स्रोत</p> <p>15. पेयजल स्रोत की उपलब्धता</p> <p>16. प्रकाश का मुख्य स्रोत</p> <p>17. परिसर के भीतर शौचालय</p> <p>18. शौचालय की सुविधा का प्रकार</p> <p>19. गन्दे पानी की निकासी</p> <p>20. स्नानगृह की सुविधा</p> <p>21. रसोई घर</p> <p>22. खाना पकाने के लिए प्रयुक्त ईंधन</p> <p>23. रेडियो/ट्रांजिस्टर</p> <p>24. टेलीविजन</p> <p>25. कम्प्यूटर/लैपटॉप</p> <p>26. टेलीफोन/मोबाइल फोन</p> <p>27. साइकिल</p> <p>28. स्कूटर/मोटर साइकिल/मोपेड</p> <p>29. कार/जीप/वैन</p> <p>30. बैंकिंग सेवा का उपयोग कर रहे हैं।</p> <p>टिप्पणी : मद सं. 1 से 5 भवन के विवरणों से, मद सं. 6 से 7 परिवार के विवरणों (पूर्णतः अथवा अंशतः आवासीय उपयोग में लाए गए जनगणना मकान के लिए) से, मद सं. 8 से 10 परिवार के मुखिया से और मद सं. 9 से 30 केवल सामान्य परिवार से संबंधित है।</p> <p style="text-align: center;">[फा. सं. 9/7/2009-सीडी (सेन)]</p> <p style="text-align: center;">च. चन्द्रमौलि, भारत के महारजिस्ट्रार एवं जनगणना आयुक्त</p> <p style="text-align: center;">NOTIFICATION</p> <p style="text-align: center;">New Delhi, the 25th February, 2010</p> <p>S.O. 518(E).—In exercise of the powers conferred by sub-section (1) of Section 8 of the Census Act, 1948 (37 of 1948), the Central Government hereby instructs that all Census Officers may, within the limits of the local areas for which they have been respectively appointed, ask all such questions from all persons on the items enumerated below for collecting information through the Houselisting and Housing Census Schedules in connection with the Census of India 2011, namely :—</p> <ol style="list-style-type: none"> 1. Building number (Municipal or local authority or census number). 2. Census House number. 3. Predominant material of floor, wall and roof of the census house. 4. Ascertain the use of census house. | <p>5. Condition of the census house.</p> <p>6. Household Number.</p> <p>7. Total number of persons normally residing in the household :</p> <p>(i) Persons</p> <p>(ii) Males</p> <p>(iii) Females</p> <p>8. Name of the head of the household.</p> <p>9. Sex.</p> <p>10. If Scheduled Caste/Scheduled Tribe/Others.</p> <p>11. Ownership status of the house.</p> <p>12. Number of dwelling rooms exclusively in possession of the household.</p> <p>13. Number of married couple(s) living in the household.</p> <p>14. Main source of drinking water.</p> <p>15. Availability of drinking water source.</p> <p>16. Main source of lighting.</p> <p>17. Latrine within the premises.</p> <p>18. Type of latrine facility.</p> <p>19. Waste water outlet.</p> <p>20. Bathing facility.</p> <p>21. Kitchen.</p> <p>22. Fuel used for cooking.</p> <p>23. Radio/Transistor</p> <p>24. Television.</p> <p>25. Computer/Laptop.</p> <p>26. Telephone/Mobile phone.</p> <p>27. Bicycle.</p> <p>28. Scooter/Motor Cycle/Moped.</p> <p>29. Car/Jeep/Van.</p> <p>30. Availing banking services.</p> <p>Note : Items 1 to 5 relate to Building particulars, items 6 to 7 relate to Household particulars (for census house used wholly or partly as a residence), items 8 to 10 relate to Head of the Household, and items 9 to 30 relate only to Normal Households.</p> <p style="text-align: right;">[F. No. 9/7/2009-CD(CEN)]</p> <p style="text-align: right;">C. CHANDRAMOULI, Registrar General and Census Commissioner, India</p> |
|---|--|

जनगणना कार्य के निदेशकों की सूची

क्र.सं.	राज्य/संघ राज्यक्षेत्र	जनगणना कार्य के निदेशक का नाम	कार्यभार ग्रहण करने की तारीख
1	अण्डमान और निकोबार द्वीपसमूह	श्री ए. वरीकाम्कल	21.05.2010
2	आंध्र प्रदेश	श्रीमती वाई.वी. अनुराधा	08.04.2010
3	अरुणाचल प्रदेश	श्री हगे बत्त	18.08.2010
4	असम	श्री आर.के. दास	04.01.2010
5	बिहार	श्री के. सेंथिल कुमार	24.02.2010
6	चण्डीगढ़	सुश्री टी.एन. बिन्देश्वरी	21.04.2009
7	छत्तीसगढ़	श्रीमती रेणू जी पिल्लई	18.03.2010
8	दादरा और नागर हवेली	श्री मनीष भारद्वाज	30.07.2009
9	दमन और दीव #	श्री मनीष भारद्वाज	30.07.2009
10	गोवा	श्री ए.के. वासनिक	01.12.2009
11	गुजरात	श्री मनीष भारद्वाज	30.07.2009
12	हरियाणा	श्रीमती नीरजा शेखर	01.06.2009
13	हिमाचल प्रदेश	श्री बलबीर तेगटा	12.03.2009
14	जम्मू और कश्मीर	श्री फारूक अहमद फक्तू	04.11.2009
15	झारखण्ड	श्री एस.के. बरनवाल	23.03.2010
16	कर्नाटक	श्री टी.के. अनिल कुमार	09.07.2009
17	केरल	डा. वी.एम. गोपाला मेनन	16.09.2009
18	लक्षद्वीप	श्री मारन्या ऐट	05.05.2010
19	मध्य प्रदेश	श्री सचिन सिन्हा	03.05.2010
20	महाराष्ट्र	श्री रंजीत सिंह देओल	01.06.2010
21	मणिपुर	श्री वाई. थामकिशोर सिंह	08.03.2010
22	मेघालय	श्री के.एल. तरीआंग	19.02.2010
23	मिजोरम	श्री एच.पी. साहू	29.12.2009
24	नागालैण्ड	श्रीमती वी. हेकली झीमोनी	13.04.2010
25	राष्ट्रीय राजधानी क्षेत्र, दिल्ली #	श्रीमती वर्षा जोशी	03.11.2009
26	ओडिशा	श्री बिष्णूपद सेठी	23.12.2009
27	पुडुचेरी #	श्री हेग कोजीन	22.01.2010
28	पंजाब	श्रीमती सीमा जैन	10.12.2009
29	राजस्थान	श्रीमती शुभ्रा सिंह	10.02.2010
30	सिक्किम	श्री भगवान शंकर	01.04.2010
31	तमिलनाडु	श्री एस. गोपालाकृष्णन	14.09.2009
32	त्रिपुरा	श्री दिलीप आचार्य जी	20.11.2009
33	उत्तर प्रदेश	श्रीमती नीना शर्मा	18.05.2009
34	उत्तराखण्ड	श्रीमती स्नेहलता अग्रवाल	18.10.2009
35	पश्चिम बंगाल	श्री दीपक घोष	31.12.2009

गुणवत्ता आश्वासन के कार्य बल का गठन

1	डॉ. च. चन्द्रमौलि, भारत के महारजिस्ट्रार एवं जनगणना आयुक्त	अध्यक्ष
2	श्री आर.सी. सेठी, भारत के अपर महारजिस्ट्रार	सदस्य
3	श्री दीपक रस्तोगी, उप महानिदेशक	सदस्य
4	निदेशक, जनगणना कार्य	सहयोजित सदस्य
5	श्री पी.के. बैनर्जी, उप महारजिस्ट्रार	सदस्य
6	श्री ए.के. सिंह, संयुक्त निदेशक	सदस्य
7	श्री आर.वी.वी. दुर्गाप्रसाद, संयुक्त निदेशक	सदस्य
8	श्री एम.एस. थापा, संयुक्त निदेशक (ई.डी.पी.)	सदस्य
9	श्री ए.के. श्रीवास्तव, संयुक्त निदेशक (ई.डी.पी.)	सदस्य
10	श्री अनिल कुमार अरोड़ा, संयुक्त निदेशक (ई.डी.पी.)	सदस्य
11	डॉ. ए.पी. सिंह, उप महारजिस्ट्रार (मानचित्र)	सदस्य
12	डॉ. प्रतिभा कुमारी, सहायक महारजिस्ट्रार (सामाजिक अध्ययन)	सदस्य
13	डॉ. डी. राय चौधरी, उप महारजिस्ट्रार (जनगणना एवं सारणीकरण)	संयोजक

आभारोक्ति
अधिकारियों/कर्मचारियों की सूची

जनगणना प्रभाग
डा. आर.सी. सेठी, भारत के अपर महारजिस्ट्रार
श्री दीपक रस्तोगी, उप महानिदेशक
श्री पुरनेन्दु के. बनर्जी, उप महारजिस्ट्रार
श्री ए.के. सिंह, संयुक्त निदेशक
श्री वी.एम. ताम्हाने, वरिष्ठ अनुसंधान अधिकारी
श्री एच.के. कौशल, उप निदेशक
श्री आर.सी. मीना, उप निदेशक
श्री आर.एल. मीना, उप निदेशक
श्रीमती प्रोमिला त्यागी, उप निदेशक
डॉ. विजय कुमार, उप निदेशक
श्री सी. चक्रवर्ती, परामर्शदाता
श्रीमती सुमन पराशर, परामर्शदाता
श्री पदारविन्द रथ, सहायक निदेशक(ईडीपी)
श्रीमती साधना छिब्वर, सहायक निदेशक
श्रीमती उर्मिशा नंदी, सहायक निदेशक
श्री पी.सी. तिवारी, परामर्शदाता
श्रीमती रजनी वर्मा, एस.आई. ग्रेड-।
श्रीमती शशि कालरा, एस.आई. ग्रेड-।
श्री गुरविन्दर सिंह, डीपीए ग्रेड 'ए'
श्रीमती वंदना बिष्ट, एस.आई. ग्रेड-।।
श्री शशि कांत, एस.आई. ग्रेड-।।
श्रीमती इंदु भोला, एस.आई. ग्रेड-।।
श्रीमती वीना कुमारी, एस.आई. ग्रेड-।।
श्री बी. मंडल, संकलनकर्ता
श्री टी.के. महतो, संकलनकर्ता
श्री रोहित कुमार वर्मा, संकलनकर्ता
श्री विनय कुमार, संकलनकर्ता
श्री अभिषेक गोस्वामी, संकलनकर्ता
जन अध्ययन प्रभाग
डॉ. डी.के. डे, संयुक्त निदेशक
श्री एस.सी.एल. मीना, उप निदेशक
डॉ. अरविन्द कुमार पाण्डेय, उप निदेशक
मानचित्र प्रभाग
डॉ. ए.पी. सिंह, उप महारजिस्ट्रार
डॉ. आर. जोसेफ, सहायक महारजिस्ट्रार
श्री पूरन सिंह, अनुसंधान अधिकारी
श्री पंकज कुमार, वरिष्ठ भूगोलवेत्ता
श्री दिनेश कुमार, वरिष्ठ भूगोलवेत्ता

आंकड़ा प्रक्रिया प्रभाग
श्री एम.एस. थापा, संयुक्त निदेशक
श्री ए.के. श्रीवास्तव, संयुक्त निदेशक
श्री अनिल कुमार अरोड़ा, संयुक्त निदेशक
श्री वी. श्रीनिवासन, उप निदेशक
श्री सुरेन्द्र सिंह, उप निदेशक
श्री जसपाल सिंह लाम्बा, उप निदेशक
श्री रमेश कुमार, उप निदेशक
श्री जगदीश चन्द्र जोशी, उप निदेशक
श्री सुरेश पाल, उप निदेशक
श्री टी. गांनवेल, उप निदेशक
श्री महेश कुमार, सहायक निदेशक
श्री दीपक घटक, सहायक निदेशक
श्री विरेन्द्र एस. दीक्षित, सहायक निदेशक
श्रीमती उषा, सहायक निदेशक
श्री दिलीप कुमार दास, डीपीए ग्रेड 'ए'
सुश्री शगुफता नसरीन भट्ट, डीपीए ग्रेड 'ए'
श्री परवीन त्रिपाठी, डीपीए ग्रेड 'ए'
श्री अनुराग गुप्ता, डीपीए ग्रेड 'ए'
सामाजिक अध्ययन प्रभाग
डॉ. प्रतिभा कुमारी, सहायक महारजिस्ट्रार
डा. बबूल रॉय, वरिष्ठा अनुसंधान अधिकारी
श्री महिपाल सिंह, सहायक निदेशक
श्री क्लेवर टोपो, सहायक निदेशक
श्री आर.के. मेहता, परामर्शदाता
हिन्दी अनुभाग
श्री दिनेश कुमार पाण्डेय, संयुक्त निदेशक
श्री ओम प्रकाश कोटनाला, सहायक निदेशक
मुद्रण प्रभाग
श्री ओम प्रकाश, उप निदेशक
श्री एम.सी. शर्मा, मुद्रण अधिकारी
श्री एन.के. जैन, वरिष्ठ तकनीकी सहायक(मुद्रण)
वैयक्तिक स्टाफ
श्री एस.पी.एस. धामी, परामर्शदाता
श्री इन्द्रेश कुमार, प्रमुख निजी सचिव
श्रीमती लता शर्मा, निजी सचिव
श्रीमती गुरमीत कौर, निजी सचिव
श्री सुमन सिंह, वैयक्तिक सहायक
श्री यशपाल, डी.ई.ओ. ग्रेड 'बी'

अनुलग्नक—XII

मकानों, परिवारों को उपलब्ध सुविधाओं तथा परिसम्पत्तियों से संबंधित ज एवं ज ज शृंखला सारणियों की सूची

क्रम संख्या	सारणी संख्या	शीर्षक तथा विषय
1	2	3
ज – शृंखला सारणियाँ		
1	ज-1	जनगणना मकान और वे किस उपयोग में आते हैं
2	ज-2	जनगणना मकानों की हालत के अनुसार आवास तथा आवास-सह-अन्य उपयोग के अनुसार प्रयुक्त जनगणना मकान
3	ज-3 क	छत में लगी प्रमुख सामग्री के अनुसार जनगणना मकान
4	ज-3 ख	दीवार में लगी प्रमुख सामग्री के अनुसार जनगणना मकान
5	ज-3 ग	फर्श में लगी प्रमुख सामग्री के अनुसार जनगणना मकान
6	ज-4	छत और दीवार में प्रयुक्त प्रमुख सामग्री के अनुसार आवास एवं आवास-सह-अन्य उपयोग के रूप में उपयोग में लाए जा रहे जनगणना मकान
ज ज – शृंखला सारणियाँ		
1	ज ज-1	परिवारों द्वारा धारित जनगणना मकानों की हालत के अनुसार परिवार
2	ज ज-1 अ.जा.	अनुसूचित जातियों के परिवारों द्वारा धारित जनगणना मकानों की हालत के अनुसार परिवार
3	ज ज-1 अ.ज.जा.	अनुसूचित जनजाति के परिवारों द्वारा धारित जनगणना मकानों की हालत के अनुसार परिवार
4	ज ज-2 क	परिवारों द्वारा धारित जनगणना मकानों की छत में प्रयुक्त प्रमुख सामग्री के अनुसार परिवार
5	ज ज-2 क अ.जा.	अनुसूचित जाति के परिवारों द्वारा धारित जनगणना मकानों की छत में प्रयुक्त प्रमुख सामग्री के अनुसार परिवार
6	ज ज-2 क अ.ज.जा.	अनुसूचित जनजाति के परिवारों द्वारा धारित जनगणना मकानों की छत में प्रयुक्त प्रमुख सामग्री के अनुसार परिवार
7	ज ज-2 ख	परिवारों द्वारा धारित जनगणना मकानों की दीवार में प्रयुक्त प्रमुख सामग्री के अनुसार परिवार
8	ज ज-2 ख अ.जा.	अनुसूचित जाति के परिवारों द्वारा धारित जनगणना मकानों की दीवार में प्रयुक्त प्रमुख सामग्री के अनुसार परिवार
9	ज ज-2 ख अ.ज.जा.	अनुसूचित जनजाति के परिवारों द्वारा धारित जनगणना मकानों की दीवार में प्रयुक्त प्रमुख सामग्री के अनुसार परिवार
10	ज ज-2 ग	परिवारों द्वारा धारित जनगणना मकानों के फर्श में प्रयुक्त प्रमुख सामग्री के अनुसार परिवार
11	ज ज-2 ग अ.जा.	अनुसूचित जाति के परिवारों द्वारा धारित जनगणना मकानों के फर्श में प्रयुक्त प्रमुख सामग्री के अनुसार परिवार
12	ज ज-2 ग अ.ज.जा.	अनुसूचित जनजाति के परिवारों द्वारा धारित जनगणना मकानों के फर्श में प्रयुक्त प्रमुख सामग्री के अनुसार परिवार
13	ज ज-3	परिवारों द्वारा धारित जनगणना मकानों की छत और दीवार में प्रयुक्त प्रमुख सामग्री के अनुसार परिवार
14	ज ज-3 अ.जा.	अनुसूचित जाति के परिवारों द्वारा धारित जनगणना मकानों की छत और दीवार में प्रयुक्त प्रमुख सामग्री के अनुसार परिवार
15	ज ज-3 अ.ज.जा.	अनुसूचित जनजाति के परिवारों द्वारा धारित जनगणना मकानों की छत और दीवार में प्रयुक्त प्रमुख सामग्री के अनुसार परिवार
16	ज ज-4	जनगणना मकानों के स्वामित्व की स्थिति, परिवार में सदस्य संख्या और रहने के कमरों की संख्या के अनुसार परिवार
17	ज ज-4 अ.जा.	जनगणना मकानों के स्वामित्व की स्थिति, परिवार में सदस्य संख्या और रहने के कमरों की संख्या के अनुसार अनुसूचित जाति के परिवार

18	ज ज-4 अ.ज.जा.	जनगणना मकानों के स्वामित्व की स्थिति, परिवार में सदस्य संख्या और रहने के कमरों की संख्या के अनुसार अनुसूचित जनजाति के परिवार
19	ज ज-5	प्रति परिवार में विवाहित दम्पतियों की संख्या और रहने के कमरों की संख्या के अनुसार परिवार
20	ज ज-5 अ.जा.	प्रति परिवार में विवाहित दम्पतियों की संख्या और रहने के कमरों की संख्या के अनुसार अनुसूचित जाति के परिवार
21	ज ज-5 अ.ज.जा.	प्रति परिवार में विवाहित दम्पतियों की संख्या और रहने के कमरों की संख्या के अनुसार अनुसूचित जनजाति के परिवार
22	ज ज-6	पेय जल के मुख्य स्रोत और उनकी स्थिति के अनुसार परिवार
23	ज ज-6 अ.जा.	पेय जल के मुख्य स्रोत और उनकी स्थिति के अनुसार अनुसूचित जाति के परिवार
24	ज ज-6 अ.ज.जा.	पेय जल के मुख्य स्रोत और उनकी स्थिति के अनुसार अनुसूचित जनजाति के परिवार
25	ज ज-7	प्रकाश के मुख्य स्रोत के अनुसार परिवार
26	ज ज-7 अ.जा.	प्रकाश के मुख्य स्रोत के अनुसार अनुसूचित जाति के परिवार
27	ज ज-7 अ.ज.जा.	प्रकाश के मुख्य स्रोत के अनुसार अनुसूचित जनजाति के परिवार
28	ज ज-8	शौचालय की सुविधा के प्रकार की उपलब्धता के अनुसार परिवार
29	ज ज-8 अ.जा.	शौचालय की सुविधा के प्रकार की उपलब्धता के अनुसार अनुसूचित जाति के परिवार
30	ज ज-8 अ.ज.जा.	शौचालय की सुविधा के प्रकार की उपलब्धता के अनुसार अनुसूचित जनजाति के परिवार
31	ज ज-9	स्नानगृह की सुविधा और गन्दे पानी के निकास की प्रणाली के प्रकार की उपलब्धता के अनुसार परिवार
32	ज ज-9 अ.जा.	स्नानगृह की सुविधा और गन्दे पानी के निकास की प्रणाली के प्रकार की उपलब्धता के अनुसार अनुसूचित जाति के परिवार
33	ज ज-9 अ.ज.जा.	स्नानगृह की सुविधा और गन्दे पानी के निकास की प्रणाली के प्रकार की उपलब्धता के अनुसार अनुसूचित जनजाति के परिवार
34	ज ज-10	पृथक रसोईघर की उपलब्धता और खाना पकाने के लिए प्रयुक्त ईंधन के प्रकार के अनुसार परिवार
35	ज ज-10 अ.जा.	पृथक रसोईघर की उपलब्धता और खाना पकाने के लिए प्रयुक्त ईंधन के प्रकार के अनुसार अनुसूचित जाति के परिवार
36	ज ज-10 अ.ज.जा.	पृथक रसोईघर की उपलब्धता और खाना पकाने के लिए प्रयुक्त ईंधन के प्रकार के अनुसार अनुसूचित जनजाति के परिवार
37	ज ज-11	पेय जल के स्रोत और उनकी स्थिति एवं बिजली तथा शौचालय की उपलब्धता के अनुसार वर्गीकृत परिवार
38	ज ज-11 अ.जा.	पेय जल के स्रोत और उनकी स्थिति एवं बिजली तथा शौचालय की उपलब्धता के अनुसार वर्गीकृत अनुसूचित जाति के परिवार
39	ज ज-11 अ.ज.जा.	पेय जल के स्रोत और उनकी स्थिति एवं बिजली तथा शौचालय की उपलब्धता के अनुसार वर्गीकृत अनुसूचित जनजाति के परिवार
40	ज ज-12	बैंकिंग सेवा का उपयोग कर रहे परिवारों की संख्या और ऐसे परिवारों की संख्या जिनके पास अलग-अलग विनिर्दिष्ट परिसम्पत्तियाँ हैं
41	ज ज-12 अ.जा.	बैंकिंग सेवा का उपयोग कर रहे अनुसूचित जाति के परिवारों की संख्या और ऐसे परिवारों की संख्या जिनके पास अलग-अलग विनिर्दिष्ट परिसम्पत्तियाँ हैं
42	ज ज-12 अ.ज.जा.	बैंकिंग सेवा का उपयोग कर रहे अनुसूचित जनजाति के परिवारों की संख्या और ऐसे परिवारों की संख्या जिनके पास अलग-अलग विनिर्दिष्ट परिसम्पत्तियाँ हैं

ANNEXURES

ANNEXURE I

Committee for finalization of Tabulation Plan for Houselisting & Housing Census 2011

Shri Deepak Rastogi, Deputy Director General, ORGI	Chairman
Shri K.S. Natarajan, Member of TAC for 2011 Census	Member
Shri N. Rama Rao, Member of TAC for 2011 Census	Member
Prof. P.M. Kulkarni, Member of TAC for 2011 Census	Member
Shri P.K. Banerjee, Deputy Registrar General	Member
Shri A.K. Singh, Joint Director	Member
Shri A.K. Samal, Joint Director	Member
Shri A.K. Srivastava, Joint Director (EDP)	Member
Dr. D. Roy Choudhury, Deputy Registrar General (C&T)	Convener

ANNEXURE-II

Modifications in the Houselisting and Housing Census Schedule 2011 compared to 2001

2001	2011	Remarks
Predominant Material of the Wall	Predominant Material of the Wall	No Change
Stone	Stone not packed with Mortar	A differentiation has been made between 'stone packed with mortar' and 'stone not packed with mortar' in order to better appreciate the quality of wall material
	Stone packed with Mortar	
Predominant Material of the Roof	Predominant Material of the Roof	No Change
Tiles	Hand-made Tiles	The Codes for material of roof have been modified by distinguishing hand-made tiles from machine made-tiles to better appreciate the quality of Roof material.
	Machine-made Tiles	
Brick	Burnt Brick	
Number of dwelling rooms with this household	Number of dwelling rooms exclusively in possession of this household	The title has been modified in order to bring about better clarity
Drinking Water Source	Main source of drinking water	The title has been modified in order to bring about better clarity
Tap	Tap water from treated source	The Codes for Tap water have been modified by distinguishing Tap water from treated source and Tap water from un-treated source to better appreciate the quality of the main source of drinking water
	Tap water from un-treated source	
Well	Covered Well	The Codes for Well water have been modified by distinguishing Covered Well and Un-covered Well to better appreciate the quality of the main source of drinking water
	Un-covered Well	
Tube well	Tube well/Borehole	More clarity
Any other	Other sources	More clarity
Drinking water source	Availability of drinking water source	Stress has been laid on availability
Source of lighting	Main source of lighting	Word 'Main' has been added
Latrine within the house	Latrine within the premises	Title expanded to include premises instead of house
No latrine Service latrine Pit latrine Water closet	Flush/Pour flush latrine connected to : <ul style="list-style-type: none"> • Piped sewer system • Septic tank • Other system 	In Census 2001, information was sought on the availability of latrine 'within the house'; in Census 2011 it has been modified as available 'Within the premises'. Attempt has also been made to include other types of latrines. These categories are in keeping with the WHO/ UNICEF categories.
	Pit latrine: <ul style="list-style-type: none"> • With slabs/Ventilated Improved pit • Without Slab/ Open pit 	
	Night soil disposed into open drain	
	Service latrine: <ul style="list-style-type: none"> • Night soil removed by human • Night soil serviced by animals 	
	No latrine within premises: <ul style="list-style-type: none"> • Public latrine • Open 	

Bathroom within the house	Bathing facility available within the premises	Realising that bathroom within the house was a predominantly urban phenomenon; the heading has been changed as bathing facility within the premises. Moreover, the categories have been expanded to include 'Enclosure without roof'.
Yes-1/No-2	Yes : <ul style="list-style-type: none"> • Bathroom • Enclosure without roof No	
Kitchen within the house	Availability of Kitchen	
Yes/No/Cooking in open/No cooking	Cooking inside house: <ul style="list-style-type: none"> • Has kitchen • Does not have kitchen 	
	Cooking outside the house: <ul style="list-style-type: none"> • Has kitchen • Does not have kitchen 	
	No cooking	
Fuel used for cooking		
LPG	LPG/PNG	
Assets possessed by the household		
Telephone	Telephone/Mobile phone	The scope of the question on Telephone has been expanded to separately include Mobile Phone also. With the rapid expansion of Mobile Phone coverage, traditional land line telephones have become less attractive. The present Question would give rich data on this aspect.
Yes-1/No-2	Yes <ul style="list-style-type: none"> • Landline only • Mobile only • Both No	
	Computer/Laptop Yes <ul style="list-style-type: none"> • With Internet • Without internet No	Computer : This is a new question. Computer and internet penetration in the country is still a matter of conjecture as there are no authentic sources for this data. The Census 2011 would give rich data on this, which would be a vital input for policy planning.

ANNEXURE-III

List of the villages of Chhattisgarh where Houselisting & Housing Census could not be conducted : 2011

Sl. No.	District /Tahsil/ Village Name	Sl. No.	District /Tahsil/ Village Name	Sl. No.	District /Tahsil/ Village Name
1	2	1	2	1	2
	Dakshin Bastar	38	Pedabodkel	75	Kamkanar
	Dantewada	39	Chinnabodkel	76	Pusnar
	Konta	40	Jabagatta	77	Chhotehiroli
01	Gondpalli (Mandi Marka)	41	Tadmatela	78	Hiroli
02	Mandimarka	42	Pentapad	79	Metapal
03	Timmapuram	43	Pamlur	80	Kawdagaon
04	Kunded	44	Entapad	81	Dumirpalnar
05	Tolewarti	45	Badekedwad	82	Pedakorma
06	Ursangal	46	Chhotekedwad	83	Bodla Pusnar
07	Bhimapuram (Mishiguda)	47	Bhatpad	84	Isulnar (Kotra)
08	Kondasawali	48	Singanmargu	85	Mankelli
09	Parlagatta	49	Elmagunda	86	Korcholi
10	Porokonda Sawali	50	Salatong	87	Edainaar
11	Badehirma	51	Dubbamarka	88	Munga
12	Porokakadi	52	Sakler	89	Sawnar
13	Durma	53	Todamarka	90	Burji
14	Tarlaguda	54	Gattapad	91	Kurush
15	Vikrampalli	55	Etampad	92	Malloor
16	Bainpalli	56	Burklanka	93	Edasmeta
17	Kodmer	57	Gachanpalli	94	Mirganghotul
18	Kanhaiguda	58	Melasur	95	Pidiya
19	Jagargunda	59	Bodrajpadar	96	Todka
20	Panta Chimli	60	Danteshapuram	97	Nendra
21	Jonaguda	61	Itrajpad	98	Andri
22	Tekalgudiam	62	Kanhaimarka	99	Tamodi
23	Puwarti	63	Dabbakonta	100	Gampur
24	Tumalpad	64	Pidmel	101	Kuyem
25	Surpanguda	65	Kotaiguda	102	Doditumnar
26	Alampalli	66	Bater		Bhairamgarh
27	Chimlilava	67	Gomapad	103	Badetungali
28	Banjepalli	68	Nulkatong		
29	Nagaram	69	Chintagupha		
30	Kotapalli	70	Mukudtong		
31	Timmapenta		Bijapur		
32	Gattapad		Usur		
33	Kerlapenda	71	Dareli		
34	Tokanpalli		Bijapur		
35	Chhotegan Gulawa	72	Mosla		
36	Bade Gangulawa	73	Chokhanpal		
37	Morpalli	74	Gundapur		

ANNEXURE-IV

List of the villages of West Bengal where Houselisting & Housing Census could not be conducted : 2011

Sl. No.	District /Tahsil/Village Name	Sl. No.	District /Tahsil/Village Name
1	2	1	2
	Paschim Medinipur	40	Khanamura
	Binpur-II	41	Derahari
01	Adargeria	42	Chhota Dhadka
02	Phulgeria	43	Bhaluka
03	Burijhor	44	Ranarani
04	Chirakuti	45	Amainagar
05	Chirugora	46	Kansina
06	Jamdahari	47	Kusumtikri
07	Natachua	48	Mahala Guri
08	Bodadihi	49	Dahapal
09	Jantalberya	50	Basantapur
10	Khamar	51	Satbilli
11	Daishi	52	Metial
12	Dharampur	53	Bandarbani
13	Shyampur	54	Keunddangri
14	Dhabani	55	Shalpatra
15	Madhabpur	56	Phulberia
16	Bhulagara	57	Baranala
17	Bhaluk Khulia	58	Raghunathpur
18	Chianbera	59	Bagbasa
19	Jhetiara	60	Manpur
20	Palashbani	61	Bhanjadihi
21	Salpatra	62	Sinhapur
22	Kendbani	63	Dhabani
23	Kanko	64	Chhotajibanpur
24	Bankrasol	65	Amlabani
25	Banjhikend	66	Baghuasol
26	Pathra	67	Dihbankati
27	Bhadora	68	Palashbani
28	Borarganj	69	Baratilabani
29	Beniadihi	70	Titiali
30	Birgeria	71	Balarampur
31	Medni	72	Chotatilabani
32	Khorikabad	73	Jhatbani
33	Rajpara	74	Chherabani
34	Salgeria	75	Tentuldanga
35	Kalaberia	76	Jambaid
36	Katajhuri	77	Narcha
37	Patharchakri	78	Barra Pirra
38	Bandhgora	79	Chhota Pirra
	Binpur-I	80	Baragada
39	Bhalukkhulia	81	Jangalkhas

Sl. No.	District /Tahsil/Village Name
1	2
82	Mahulbani
83	Napitpara
84	Chhotabadgaria
85	Mohanpur
86	Chhotapalia
87	Khayarasoli
88	Khosha
89	Barajamda
90	Ladna
91	Murabani
92	Ramnagar
93	Ashanbani
94	Jhatbiani
95	Salpatra
96	Chhotashyamnagar
97	Lalgarh
98	Sakhisol
99	Sauda
100	Chamtyara
101	Dain Mari
102	Bamaldaha
103	Dingla
104	Bahara Bani
105	Domuhani
106	Salbani
107	Kadamdiha
108	Bhaudi
109	Krishnanagar
110	Radhanagar
111	Mahulbani
112	Banisol
113	Dhengbahara
114	Hadhadi
115	Keudi
116	Mangalapur
117	Bhola Gara
118	Bagghara
119	Baman Kata
120	Kodo Danga
121	Kamar Bandi
122	Ajna Shuli
123	Bandhgora
124	Madhyamkumari
125	Kankradara
126	Birdanga
127	Harina

Sl. No.	District /Tahsil/Village Name
1	2
128	Dharmmapur
129	Jhatiara
130	Jirakuli
131	Lalitapal
132	Gopalpur
133	Simladanga
134	Nischintapur
135	Uttar Gahami
136	Bamandiha
137	Chhota Palasi
138	Jashpur
139	Kamar Bandi
140	Jagannathpur
141	Murar
142	Pindrakali
143	Jaynagar
	Salbani
144	Kharkharisol
145	Nadaria
146	Abhaya
147	Memul
148	Madhupur
149	Jamirgot
150	Birghasa
151	Mahish Doba
152	Chanpa Sol
153	Chachgari
154	Amlabati
155	Dhadkidanga
156	Garra
157	Dhachati
158	Kalaimuri
159	Birbhanpur
160	Bandi
161	Andharmara
162	Tilaghagri
163	Patajharia
164	Babuidanga
165	Khayerdanga
166	Bhimpur
167	Nere
168	Balibandh
169	Mashina
170	Patharnala
171	Dhengbahara
172	Kharka Soli

Sl. No.	District /Tahsil/Village Name
1	2
173	Jamgeria
174	Pukharia Sol
175	Nimtala
176	Pirrakuli
177	Kuldiha
178	Dhanghari
179	Sirsi
180	Kayma
181	Garanata
182	Rangamatia
183	Bhangadalia
184	Patharpara
185	Lakshmanpur
186	Sakhi Sol
187	Pathar Nala
188	Rameswarpur
189	Mathurapur
190	Hatilot
191	Khandarani
192	Kumirkata
193	Kanyabali
194	Jambani
195	Gangadaspur
196	Garra
197	Kadma Sol
198	Hatimara
199	Amjor
200	Belia Sol
201	Shitalpur
202	Salboni
203	Dharmapur
204	Bhabanipur
205	Murari
206	Abra Dihi
207	Kank Sol
208	Baharabani
209	Damakata
210	Ladhapara
211	Buripala
212	Mohanpur
213	Barsa Dihi
214	Bhim Sol
215	Majurkata
216	Srikrishnapur
217	Pathri

Sl. No.	District /Tahsil/Village Name
1	2
218	Shankarbandh
219	Lalir Dihi
220	Raysingher Bagicha
221	Morlu
222	Satpati
223	Raghunathchak
224	Dhansol
225	Dakshinsol
226	Bhangabandh
227	Nutandihi
228	Nanasol
229	Kadamdiha
230	Bhuta Sol
231	Tilabani
232	Payra Chali
233	Chhota Kalsibhanga
234	Bara Kalsibhanga
235	Parurayma
236	Pukhuriasol
237	Sapkata
238	Golakchak
239	Metyal
240	Bhurkundisol
241	Dhapra
242	Daha
243	Garmal
244	Karamarsolurf Kalibasa
245	Pechapara
246	Mugardihi
247	Khasjangal
248	Khiri Suli
249	Kharika Suli
250	Gadamaull
251	Saora
252	Chingrisol
253	Bhatmor
254	Parasia
255	Betkundri
	Jhargram
256	Shyamsundarpur
	Jamboni
257	Balia Guri
258	Chanrsar
259	Salbani
260	Bali Band

ANNEXURE-V

Composition of the Technical Advisory Committee on Technical Issues connected with the holding of the 2011 Census.

1	Registrar General & Census Commissioner, India	Chairman
2	Shri A.R. Nanda, Former Registrar General & Census Commissioner, India	Member
3	Shri J.K. Banthia, Former Registrar General & Census Commissioner, India	Member
4	Director General, Central Statistics Office Ministry of Statistics & Programme Implementation, New Delhi.	Member
5	Director General & Chief Executive Officer, New Delhi	Member
6	Director General, National Informatics Centre, New Delhi.	Member
7	Shri S.K. Sinha, Former Director General & Chief Executive Officer, National Sample Survey Organisation, New Delhi.	Member
8	Adviser, Perspective Planning Division, Planning Commission, New Delhi.	Member
9	Prof. K. Srinivasan, Emeritus Professor International Institute of Population Sciences, Mumbai.	Member
10	Prof M.K. Premi, Former Professor Jawaharlal Nehru University, New Delhi.	Member
11	Prof. P.M. Kulkarni Jawaharlal Nehru University, New Delhi.	Member
12	Prof. F. Ram, Director International Institute of Population Sciences, Mumbai.	Member
13	Prof. Leela Visaria Gujarat Institute of Development Research, Ahmedabad	Member
14	Prof. Sudha Deshpande University of Bombay, Mumbai.	Member
15	Prof. S.C. Gulati Population Research Centre, Institute of Economic Growth, Delhi.	Member
16	Prof. S. Irudaya Rajan For Development Studies, Thiruvananthapuram	Member
17	Representative from the Indian Council of Social Science Research (ICSSR) JNU Institutional Area, Aruna Asaf Ali Marg, New Delhi.	Member
18	Shri K.S. Natarajan Former Deputy Registrar General (Demography), Chennai.	Member
19	Shri K. Narayanan Unni, Deputy Director General D.P. Division, National Sample Survey Organisation, Ahmedabad	Member
20	Shri S.P. Sharma Former Deputy Registrar General (C&T), New Delhi.	Member
21	Shri R.C. Sethi Additional Registrar General, India, New Delhi.	Member
22	Shri D.K. Sikri, Former Registrar General & Census Commissioner, India, New Delhi.	Special Invitee
23	Shri R.G. Mitra, Former Deputy Registrar General (Census & Tabulation), New Delhi. Former Deputy Registrar General (Demography), Chennai.	Special Invitee
24	Shri N. Rama Rao, Former Deputy Registrar General (Census & Tabulation), New Delhi.	Special Invitee
25	Shri Javed Abidi, Honorary Director, National Centre for Promotion of Employment for Disabled People, New Delhi.	Special Invitee
26	Dr. D. Roy Choudhury Deputy Registrar General (Census & Tabulation), New Delhi.	Convener

Census of India 2011 Houselisting and Housing Census Schedule

ENGLISH

Fill if the census house is used wholly or partly as a residence

Information relating to the head of the household

Name of the head of the household

Household number (Give separate serial number to each household and write '999' for institutional household)

Total number of persons normally residing in this household

Persons

Males Females

Sex:

Male-1/ Female-2

14

15 If SC* or ST* or Other-3

16 Ownership status of this house: Owned-1/ Rented-2/ Any other-3

17 Number of dwelling rooms* exclusively in possession of this household (Record 0,1,2,3..)

18 Number of married couples* living in this household (Record 0,1,2,3..)

19 Main source of drinking water: (Give Code number from the list below)

20 Availability of drinking water source: Within the premises-1/ Near the premises-2/ Away-3

21 Main source of lighting: Electricity-1, Kerosene-2, Solar-3, Other oil-4, Any other-5, No lighting-6

22 Latrine within the premises: Yes-1/ No-2

23 Waste water outlet connected to: Closed drainage-1/Open drainage-2/ No drainage-3

24 Bathing facility available within the premises: Yes-1/ Enclosure without roof-2/ No-3

25 Availability of kitchen: (Give Code number from the list below)

26 Fuel used for cooking: (Give Code number from the list below)

27 Radio/ Transistor: (Give Code number from the list below)

28 Television: Yes-1/ No-2

29 Computer/Laptop: Yes-1/ Without Internet-2/ No-3

30 Telephone/Mobile phone: Yes-1/Landline only-2, Both-3/No-4

31 Bicycle: Yes-1/ No-2

32 Scooter/ Motor Cycle/ Moped: Yes-1/ No-2

33 Car/ Jeep/ Van: Yes-1/ No-2

34 Availing Banking Services: Yes-1/ No-2

35

Assets possessed by the household

1 2 3 4 5 6 7 8 9

10 11 12 13

14 15 16 17 18 19 20 21 22 23 24 25 26 27 28 29 30 31 32 33 34 35

26 Availability of kitchen house: Has kitchen-1/ Does not have kitchen-2

27 Fuel used for cooking: Firewood-1/ Crop residue-2/ Cooking gas-3/ Coal/lignite/charcoal-4/ Kerosene-5/ Electricity-6/ Biogas-7/ Any other-8/ No cooking-9

28 Type of latrine facility: Flush latrine connected to piped sewer system-1/ Septic tank-2/ Other system-3/ Pit latrine-4/ Without slab/open pit-5/ Night soil deposited in open drain-6/ Service latrine-7/ Night soil removed by human-8/ No latrine within premises-9/ Public latrine-10

29 Main source of drinking water: Tap water from treated source-1/ Borewell from untreated source-2/ Uncovered well-3/ Hand Pump-4/ Tubewell/borehole-5/ Spring-6/ River/canal-7/ Tank/pond/lake-8/ Other sources-9

30 Use of census house: Residence-1/ Shop/office-2/ School/college etc.-3/ Hotel/jugler guest house etc.-4/ Hospital/dispensary etc.-5/ Place of worship-6/ Other non-residential use-7/ Vacant-8

31 Roof: Grass/hatch/bamboo/wood/mud etc.-1/ Plaster/polystone-2/ Mud/slab/brick-3/ Machine made tiles-4/ Stone not packed with mortar-5/ Stone packed with mortar-6/ Burnt brick-7/ G.I./metal/ asbestos sheets-8/ Concrete-9/ Any other-10

32 Wall: Grass/hatch/bamboo etc.-1/ Mud/slab/brick-2/ Wood-3/ Stone not packed with mortar-4/ G.I./metal/ asbestos sheets-5/ Burnt brick-6/ Concrete-7/ Any other-8

33 Floor: Mud-1/ Wood/bamboo-2/ Burnt brick-3/ Stone-4/ Cement-5/ Asbestos floor tiles-6/ Any other-7

34 Count the number of entries and give total

35 Total

Notes: * for col. 15 only from HIndus, SIndus and Scheduled Castes. Buildings and not from any other religion. Scheduled Tribes can be from any religion. # for col. 17 do not include store room, passageway and verandah, include living room, bedroom, dining room, drawing room, study room, servant's room and other similar rooms.

Use only arabic numbers as indicated here

0 1 2 3 4 5 6 7 8 9

Continued to another sheet

Signature of the Enumerator with Date

Signature of the Supervisor with Date

Which has three digits, the form number of the continued sheet

Census of India 2011 Household Schedule

Confidential when filled

Use only arabic numbers as indicated here

0 1 2 3 4 5 6 7 8 9

0 25 0 26 0 27 0 28 0 29

0 30 0 31 0 32 0 33 0 34 0 35

0 36 0 37 0 38 0 39 0 40 0 41

0 42 0 43 0 44 0 45 0 46 0 47

0 48 0 49 0 50 0 51 0 52 0 53

0 54 0 55 0 56 0 57 0 58 0 59

0 60 0 61 0 62 0 63 0 64 0 65

0 66 0 67 0 68 0 69 0 70 0 71

0 72 0 73 0 74 0 75 0 76 0 77

0 78 0 79 0 80 0 81 0 82 0 83

0 84 0 85 0 86 0 87 0 88 0 89

0 90 0 91 0 92 0 93 0 94 0 95

0 96 0 97 0 98 0 99

Serial number	Name of the person	Q.15 Worked any time during last year	Q.16 Category of economic activity	Q.17 Characteristics of workers and non-workers	Q.18 Nature of industry, trade or services	Q.19 Class of worker	Q.20 Non-Economic activity	Q.21 Seeking for work	Q.22 Place of work	Q.23 Birth place	Q.24 Migration characteristics	Q.25 Reason for migration	Q.26 Duration of stay in this village/town since migration	Q.27 Children ever born	Q.28 Children surviving ever born	Q.29 Fertility particulars
		Worked any time during last year (include part time help, unpaid work on farm, or in any other economic activity)	Category of economic activity (fill for main or marginal worker (If code '1' or '2' or '3' in Q.15))	Fill for worker in household industry or other worker (If code '3' or '4' in Q.16)	Nature of industry, trade or services (worked or self employed) Write the full description.	Class of worker (give code from list below)	Non-Economic activity (If code '1', '2', '3' or '4')	Seeking for work (Yes / No)	Fill for other worker (If code '4' in Q.16) Travel to place of work (22(a) One-way distance from residence to place of work in kilometers (a) distance in km, (b) mode of travel)	Fill for person born outside this village/town (if within India, write the present name of the village/town, district and state. Also write '1' for village or town in the box. If outside India, write the present name of the country and put '-' against village/town and district.)	Place of last residence (24(b) If within India, write the present name of the village/town, district and state. Also write '1' for village or town in the box. If outside India, write the present name of the country and put '-' against village/town and district.)	Reason for migration (Business, Education, Marriage, Moved after birth, Household, Any other)	Duration of stay in this village/town since migration (in completed years (write '00' if less than a year))	Children ever born (separated, divorced or widowed, married or woman)	Children surviving ever born (children over 15 years of age at present)	Fertility particulars (154 March 2010 to 28th February 2011) (Include both living and dead daughters and sons presently (not staying))

Continued to another sheet

Write 'C' if to another sheet

Write last three digits of the Enumerator's ID at appropriate box

Serial Number

Signature of the Supervisor with Date

Name of the Respondent

Signature/Thumb impression of Respondent with Date

Sex of Enumerator

Male Female

Q.15 Workers and non-workers (Yes / No)

Q.16 Category of economic activity

Q.19 Class of worker

Q.20 Non-Economic activity

Q.22(b) Mode of travel



भारत का राजपत्र

The Gazette of India

असाधारण

EXTRAORDINARY

भाग II—खण्ड 3—उप-खण्ड (ii)

PART II—Section 3—Sub-section (ii)

प्राधिकार से प्रकाशित

PUBLISHED BY AUTHORITY

सं. 435]

नई दिल्ली, मंगलवार, मार्च 2, 2010/फाल्गुन 11, 1931

No. 435]

NEW DELHI, TUESDAY, MARCH 2, 2010/PHALGUNA 11, 1931

गृह मंत्रालय

(भारत के महारजिस्ट्रार का कार्यालय)

अधिसूचना

नई दिल्ली, 25-फरवरी, 2010

का.आ. 517(अ).—जनगणना नियमावली, 1990 के नियम 6क के साथ पठित जनगणना अधिनियम, 1948 (1948 का 37) की धारा 3 एवं धारा 17क के द्वारा प्रदत्त शक्तियों का प्रयोग करते हुए, केन्द्र सरकार एतद्वारा घोषणा करती है कि भारत की जनगणना 2011 से संबंधित मकानसूचीकरण का कार्य 1 अप्रैल, 2010 से 30 सितम्बर, 2010 तक विभिन्न राज्यों तथा संघ राज्यक्षेत्रों में किया जाएगा।

[फा. सं. 9/7/2009-सीडी (सेन)]

च. चन्द्रमौलि, भारत के महारजिस्ट्रार
एवं जनगणना आयुक्त

MINISTRY OF HOME AFFAIRS

(OFFICE OF THE REGISTRAR GENERAL, INDIA)

NOTIFICATION

New Delhi, the 25th February, 2010

S.O. 517(E).—In exercise of the powers conferred by Section 3 and Section 17A of the Census Act, 1948 (37 of 1948) read with rule 6A of the Census Rules, 1990, the Central Government hereby declares that the Houselisting Operations of Census of India 2011 shall take place from 1st April, 2010 to 30th September, 2010 in different States and Union Territories.

[F. No. 9/7/2009-CD (CEN)]

C. CHANDRAMOULI, Registrar General
and Census Commissioner, India

826 GI/2010

अधिसूचना

नई दिल्ली, 25 फरवरी, 2010

का.आ. 518(अ).—जनगणना अधिनियम, 1948 (1948 का 37) की धारा 8 की उप-धारा (1) के द्वारा प्रदत्त शक्तियों का प्रयोग करते हुए, केन्द्र सरकार एतद्वारा अनुदेश देती है कि सभी जनगणना अधिकारी उनकी नियुक्ति से संबंधित स्थानीय क्षेत्रों की सीमाओं के भीतर भारत की जनगणना 2011 के संबंध में मकानसूचीकरण तथा मकानों की गणना अनुसूचियों के माध्यम से जानकारी एकत्र करने के लिए नीचे उल्लिखित मदों के संबंध में सभी व्यक्तियों से इस प्रकार के प्रश्न पूछें, अर्थात् :—

1. भवन नम्बर (नगर अथवा स्थानीय प्राधिकरण अथवा जनगणना नम्बर)
2. जनगणना मकान नम्बर
3. जनगणना मकान के फर्श, दीवार तथा छत में प्रयुक्त प्रमुख सामग्री
4. जनगणना मकान के उपयोग का पता लगाएँ
5. जनगणना मकान की हालत
6. परिवार क्रमांक
7. इस परिवार में सामान्यतः रहने वाले व्यक्तियों की कुल संख्या :
 - (i) व्यक्ति
 - (ii) पुरुष
 - (iii) स्त्री
8. परिवार के मुखिया का नाम
9. लिंग
10. यदि अनुसूचित जाति/अनुसूचित जनजाति/अन्य से संबंधित हों
11. इस मकान के स्वामित्व की स्थिति

(1)

- | | |
|--|--|
| <p>12. इस परिवार के पास रहने के लिए उपलब्ध कमरों की संख्या</p> <p>13. परिवार में रहने वाले विवाहित दम्पतियों की संख्या</p> <p>14. पेयजल का मुख्य स्रोत</p> <p>15. पेयजल स्रोत की उपलब्धता</p> <p>16. प्रकाश का मुख्य स्रोत</p> <p>17. परिसर के भीतर शौचालय</p> <p>18. शौचालय की सुविधा का प्रकार</p> <p>19. गन्दे पानी की निकासी</p> <p>20. स्नानगृह की सुविधा</p> <p>21. रसोई घर</p> <p>22. खाना पकाने के लिए प्रयुक्त ईंधन</p> <p>23. रेडियो/ट्रांजिस्टर</p> <p>24. टेलीविजन</p> <p>25. कम्प्यूटर/लैपटॉप</p> <p>26. टेलीफोन/मोबाइल फोन</p> <p>27. साइकिल</p> <p>28. स्कूटर/मोटर साइकिल/मोपेड</p> <p>29. कार/जीप/वैन</p> <p>30. बैंकिंग सेवा का उपयोग कर रहे हैं।</p> <p>टिप्पणी : मद सं. 1 से 5 भवन के विवरणों से, मद सं. 6 से 7 परिवार के विवरणों (पूर्णतः अथवा अंशतः आवासीय उपयोग में लाए गए जनगणना मकान के लिए) से, मद सं. 8 से 10 परिवार के मुखिया से और मद सं. 9 से 30 केवल सामान्य परिवार से संबंधित है।</p> <p style="text-align: center;">[फा. सं. 9/7/2009-सीडी (सेन)]</p> <p style="text-align: center;">च. चन्द्रमौलि, भारत के महारजिस्ट्रार एवं जनगणना आयुक्त</p> <p style="text-align: center;">NOTIFICATION</p> <p style="text-align: center;">New Delhi, the 25th February, 2010</p> <p>S.O. 518(E).—In exercise of the powers conferred by sub-section (1) of Section 8 of the Census Act, 1948 (37 of 1948), the Central Government hereby instructs that all Census Officers may, within the limits of the local areas for which they have been respectively appointed, ask all such questions from all persons on the items enumerated below for collecting information through the Houselisting and Housing Census Schedules in connection with the Census of India 2011, namely :—</p> <ol style="list-style-type: none"> 1. Building number (Municipal or local authority or census number). 2. Census House number. 3. Predominant material of floor, wall and roof of the census house. 4. Ascertain the use of census house. | <p>5. Condition of the census house.</p> <p>6. Household Number.</p> <p>7. Total number of persons normally residing in the household :</p> <p>(i) Persons</p> <p>(ii) Males</p> <p>(iii) Females</p> <p>8. Name of the head of the household.</p> <p>9. Sex.</p> <p>10. If Scheduled Caste/Scheduled Tribe/Others.</p> <p>11. Ownership status of the house.</p> <p>12. Number of dwelling rooms exclusively in possession of the household.</p> <p>13. Number of married couple(s) living in the household.</p> <p>14. Main source of drinking water.</p> <p>15. Availability of drinking water source.</p> <p>16. Main source of lighting.</p> <p>17. Latrine within the premises.</p> <p>18. Type of latrine facility.</p> <p>19. Waste water outlet.</p> <p>20. Bathing facility.</p> <p>21. Kitchen.</p> <p>22. Fuel used for cooking.</p> <p>23. Radio/Transistor</p> <p>24. Television.</p> <p>25. Computer/Laptop.</p> <p>26. Telephone/Mobile phone.</p> <p>27. Bicycle.</p> <p>28. Scooter/Motor Cycle/Moped.</p> <p>29. Car/Jeep/Van.</p> <p>30. Availing banking services.</p> <p>Note : Items 1 to 5 relate to Building particulars, items 6 to 7 relate to Household particulars (for census house used wholly or partly as a residence), items 8 to 10 relate to Head of the Household, and items 9 to 30 relate only to Normal Households.</p> <p style="text-align: right;">[F. No. 9/7/2009-CD(CEN)]</p> <p style="text-align: right;">C. CHANDRAMOULI, Registrar General and Census Commissioner, India</p> |
|--|--|

ANNEXURE-IX

LIST OF DIRECTORS OF CENSUS OPERATIONS

Sl. No.	State/Union Territory #	Name of Director of Census Operations	Date of assuming charge
1	Andaman & Nicobar Islands #	Shri A. Varickamackal	21.05.2010
2	Andhra Pradesh	Smt. Y.V. Anuradha	08.04.2010
3	Arunachal Pradesh	Shri Hage Batt	18.08.2010
4	Assam	Shri R.K. Das	04.01.2010
5	Bihar	Shri K. Senthil Kumar	24.02.2010
6	Chandigarh #	Ms. T.N. Bindhyeshwari	21.04.2009
7	Chhattisgarh	Smt. Renu G Pillay	18.03.2010
8	Dadra & Nagar Haveli #	Shri Manish Bhardwaj	30.07.2009
9	Daman & Diu #	Shri Manish Bhardwaj	30.07.2009
10	Goa	Shri A.K. Wasnik	01.12.2009
11	Gujarat	Shri Manish Bhardwaj	30.07.2009
12	Haryana	Smt. Neerja Shekhar	01.06.2009
13	Himachal Pradesh	Shri Balbir Tegta	12.03.2009
14	Jammu & Kashmir	Shri Farooq Ahmed Factoo	04.11.2009
15	Jharkhand	Shri S.K. Barnwal	23.03.2010
16	Karnataka	Shri T.K. Anil Kumar	09.07.2009
17	Kerala	Dr. V.M. Gopala Menon	16.09.2009
18	Lakshadweep #	Shri Marnya Ete	05.05.2010
19	Madhya Pradesh	Shri Sachin Sinha	03.05.2010
20	Maharashtra	Shri Ranjit Singh Deol	01.06.2010
21	Manipur	Shri Y. Thamkishore Singh	08.03.2010
22	Meghalaya	Shri K.L. Tariang	19.02.2010
23	Mizoram	Shri H.P. Sahu	29.12.2009
24	Nagaland	Smt. V. Hekali Zhimoni	13.04.2010
25	NCT of Delhi #	Smt. Varsha Joshi	03.11.2009
26	Odisha	Shri Bishnupada Sethi	23.12.2009
27	Puducherry #	Shri Hage Kojeen	22.01.2010
28	Punjab	Smt. Seema Jain	10.12.2009
29	Rajasthan	Smt. Shubhra Singh	10.02.2010
30	Sikkim	Shri Bhagwan Shankar	01.04.2010
31	Tamil Nadu	Shri S. Gopalakrishnan	14.09.2009
32	Tripura	Shri Dilip Acharjee	20.11.2009
33	Uttar Pradesh	Smt. Neena Sharma	18.05.2009
34	Uttarakhand	Smt. Snehlata Aggarwal	18.10.2010
35	West Bengal	Shri Dipak Ghosh	31.12.2009

ANNEXURE-X**Composition of the Task Force for Quality Assurance**

1	Dr. C. Chandramouli, Registrar General & Census Commissioner, India	Chairman
2	Dr. R.C. Sethi, Additional Registrar General, India	Member
3	Shri Deepak Rastogi, Deputy Director General	Member
4	Directors of Census Operations	Co-opted Members
5	Shri P.K. Banerjee, Deputy Registrar General	Member
6	Shri A.K. Singh, Joint Director	Member
7	Shri R.V.V. Durga Prasad, Joint Director	Member
8	Shri M.S. Thapa, Joint Director (EDP)	Member
9	Shri A.K. Srivastava, Joint Director (EDP)	Member
10	Shri Anil Kumar Arora, Joint Director (EDP)	Member
11	Dr. A.P. Singh, Deputy Registrar General (Map)	Member
12	Dr. Pratibha Kumari, Assistant Registrar General (Social Studies)	Member
13	Dr. D. Roy Choudhury Deputy Registrar General (Census & Tabulation)	Convener

ACKNOWLEDGEMENTS LIST OF OFFICERS/OFFICIALS

Census Division	Data Processing Division
Dr. R.C. Sethi, Additional Registrar General, India	Shri Mohan Singh Thapa, Joint Director (EDP)
Shri Deepak Rastogi, Deputy Director General	Shri A.K. Srivastava, Joint Director (EDP)
Shri Purnendu K. Banerjee, Deputy Registrar General	Shri Anil Kumar, Joint Director (EDP)
Shri A.K. Singh, Joint Director	Shri V. Srinivasan, Deputy Director (EDP)
Shri V.M. Tamhane, Senior Research Officer	Shri Surendra Singh, Deputy Director (EDP)
Shri H.K. Kaushal, Deputy Director	Shri Jaspal Singh Lamba, Deputy Director (EDP)
Shri R.C. Meena, Deputy Director	Shri Ramesh Kumar, Deputy Director (EDP)
Shri R.L. Meena, Deputy Director	Shri Jagdish Chandra Joshi, Deputy Director (EDP)
Smt. Pramila Tyagi, Deputy Director	Shri Suresh Pal, Deputy Director (EDP)
Dr. Vijay Kumar, Deputy Director	Shri T. Gnanavel, Deputy Director (EDP)
Shri C. Chakravorty, Consultant	Shri Mahesh Kumar, Assistant Director (EDP)
Smt. Suman Parashar, Consultant	Shri Deepak Ghatak, Assistant Director (EDP)
Shri Padarabinda Rath, Assistant Director (EDP)	Shri Virendra S. Dixit, Assistant Director (EDP)
Smt. Sadhana Chhibber, Assistant Director	Smt. Usha, Assistant Director (EDP)
Smt. Urmisha Nandi, Assistant Director	Shri Dilip Kumar Das, DPA Gr. 'A'
Shri P.C. Tiwari, Consultant	Ms. Shagufta Nasreen, DPA Gr. 'A'
Smt. Rajni Verma, Statistical Investigator Gr. I	Shri Praveen Tripathi, DPA Gr. 'A'
Smt. Shashi Kalra, Statistical Investigator Gr. I	Shri Anurag Gupta, DPA Gr. 'A'
Shri Guvinder Singh, DPA Gr. 'A'	Social Studies Division
Smt. Vandana Bisht, Statistical Investigator Gr. II	Dr. Pratibha Kumari, Assistant Registrar General
Shri Shashi Kant, Statistical Investigator Gr. II	Dr. Babul Roy, Senior Research Officer
Smt. Indu Bholra, Statistical Investigator Gr. II	Shri Mahipal Singh, Assistant Director
Smt. Veena Kumari, Statistical Investigator Gr. II	Shri Claver Toppo, Assistant Director
Smt. Geeta Lal Meena, DEO Gr. 'B'	Shri R.K. Mehta, Consultant
Shri B. Mandal, Compiler	Hindi Section
Shri T.K. Mahato, Compiler	Shri Dinesh Kumar Pandey, Joint Director
Shri Jagat Singh, Compiler	Shri Om Prakash Kotnala, Assistant Director
Shri Rohit Kumar Verma, Compiler	Printing Section
Shri Vinay Kumar, Compiler	Shri Om Prakash, Deputy Director
Shri Abhishek Goswami, Compiler	Shri M.C. Sharma, Printing Officer
Demography Division	Shri N.K. Jain, Sr. Technical Assistant (Ptg.)
Dr. D.K. Dey, Joint Director	Personal Staff
Shri S.C.L. Meena, Deputy Director	Shri S.P.S. Dhami, Consultant
Dr. Arvind Kumar Pandey, Deputy Director	Shri Inderesh Kumar, Principal Private Secretary
Map Division	Smt. Lata Sharma, Private Secretary
Dr. A.P. Singh, Deputy Registrar General	Smt. Gurmeet Kaur, Private Secretary
Dr. R. Joseph, Assistant Registrar General	Shri Suman Singh, Personal Assistant
Shri Pooran Singh, Research Officer	Shri Yashpal, DEO Gr. 'B'

ANNEXURE-XII

List of H and HH-Series tables on Houses, Households, Amenities and Assets

Sl. No.	Table number	Title and Contents
1	2	3
H-Series Tables		
1	H-1	Census houses and the uses to which they are put
2	H-2	Census houses used as residence and residence-cum-other use by condition
3	H-3A	Census houses by predominant material of roof
4	H-3B	Census houses by predominant material of wall
5	H-3C	Census houses by predominant material of floor
6	H-4	Census houses used as residence and residence-cum-other use by predominant materials of roof and wall
HH-Series Tables		
1	HH-1	Households by the condition of census houses occupied by them
2	HH-1 SC	Scheduled caste households by the condition of census houses occupied by them
3	HH-1 ST	Scheduled tribe households by the condition of census houses occupied by them
4	HH-2A	Households by predominant material of roof of census houses occupied by them
5	HH-2A SC	Scheduled caste households by predominant material of roof of census houses occupied by them
6	HH-2A ST	Scheduled tribe households by predominant material of roof of census houses occupied by them
7	HH-2B	Households by predominant material of wall of census houses occupied by them
8	H-2B SC	Scheduled caste households by predominant material of wall of census houses occupied by them
9	HH-2B ST	Scheduled tribe households by predominant material of wall of census houses occupied by them
10	HH-2C	Households by predominant material of floor of census houses occupied by them
11	HH-2C SC	Scheduled caste households by predominant material of floor of census houses occupied by them
12	HH-2C ST	Scheduled tribe households by predominant material of floor of census houses occupied by them
13	HH-3	Households by predominant materials of roof and wall of census houses occupied by them
14	HH-3SC	Scheduled caste households by predominant materials of roof and wall of census houses occupied by them
15	HH-3ST	Scheduled tribe households by predominant materials of roof and wall of census houses occupied by them
16	HH-4	Households by ownership status of the census houses, size of the household and number of dwelling rooms
17	HH-4SC	Scheduled caste households by ownership status of the census houses, size of the household and number of dwelling rooms

18	HH-4 ST	Scheduled tribe households by ownership status of the census houses, by size of the household and number of dwelling rooms
19	HH-5	Households by number of married couples per household and number of dwelling rooms
20	HH-5 SC	Scheduled caste households by number of married couples per household and number of dwelling rooms
21	HH-5 ST	Scheduled tribe households by number of married couples per household and number of dwelling rooms
22	HH-6	Households by main source of drinking water and location
23	HH-6 SC	Scheduled caste households by main source of drinking water and its location
24	HH-6 ST	Scheduled tribe households by main source of drinking water and its location
25	HH-7	Households by main source of lighting
26	HH-7 SC	Scheduled caste households by main source of lighting
27	HH-7 ST	Scheduled tribe households by main source of lighting
28	HH-8	Households by availability of type of latrine facility
29	HH-8 SC	Scheduled caste households by availability of type of latrine facility
30	HH-8 ST	Scheduled tribe households by availability of type of latrine facility
31	HH-9	Households by availability of bathing facility and type of drainage connectivity for waste water outlet
32	HH-9 SC	Scheduled caste households by availability of bathing facility and type of drainage connectivity for waste water outlet
33	HH-9 ST	Scheduled tribe households by availability of bathing facility and type of drainage connectivity for waste water outlet
34	HH-10	Households by availability of separate kitchen and type of fuel used for cooking
35	HH-10 SC	Scheduled caste households by availability of separate kitchen and type of fuel used for cooking
36	HH-10 ST	Scheduled tribe households by availability of separate kitchen and type of fuel used for cooking
37	HH-11	Households classified by source and location of drinking water and availability of electricity and latrine
38	HH-11 SC	Scheduled caste households classified by source and location of drinking water and availability of electricity and latrine facilities
39	HH-11 ST	Scheduled tribe households classified by source and location of drinking water and availability of electricity and latrine facilities
40	HH-12	Number of households availing banking services and number of households having each of the specified assets
41	HH-12 SC	Number of scheduled caste households availing banking services and number of households having each of the specified assets
42	HH-12 ST	Number of scheduled tribe households availing banking services and number of households having each of the specified assets

